


АТЛАС

ЦЕЛЫЙ МИР В ТВОИХ РУКАХ

Париж

Столица счастливой жизни

3



АНТАРКТИДА



АВСТРАЛИЯ

ШРИ-ЛАНКА

КИТАЙ

ИЕРУСАЛИМ

ISSN 2075-0536

00003 >



9 772075 053779

DEAGOSTINI

КАРТЫ ■ СОБЫТИЯ ■ ДОСТОПРИМЕЧАТЕЛЬНОСТИ

АТЛАС

ЦЕЛЫЙ МИР В ТВОИХ РУКАХ

НОМЕР 3. СОДЕРЖАНИЕ

АНТАРКТИДА:

Веками Неведомая Южная земля притягивала исследователей и искателей приключений. Ледяные пустыни Антарктиды до сих пор остаются одними из самых малоизученных мест на нашей планете.

ОЗЕРО БАЙКАЛ:

Крупнейшее пресноводное озеро на Земле с уникальным животным и растительным миром, Байкал — один из крупнейших объектов списка Всемирного наследия ЮНЕСКО.

БЕРМУДСКИЕ ОСТРОВА:

Жители одной из немногих оставшихся у Великобритании заморских территорий бережно хранят колорит колониальной эпохи.

АВСТРАЛИЯ:

Самый маленький континент на Земле, флора и фауна которого неповторимы настолько, что европейские ученые сначала не поверили в ее существование.

ШРИ-ЛАНКА:

Жизнь на этом острове с благодатным климатом и быстро растущей экономикой была бы поистине райской, если бы не длющийся уже несколько десятилетий вооруженный конфликт между населяющими остров тамилами и сингалами.

ЭКОНОМИЧЕСКОЕ ПРОСТРАНСТВО СЕВЕРНОЙ АМЕРИКИ:

В 1994 году США, Канада и Мексика образовали зону свободной торговли, с экономическим потенциалом которой не может сравниться ни одно другое объединение стран.

КИТАЙ:

Этот дальневосточный гигант, несмотря на коммунистическую риторику, уверенно движется по пути рыночной экономики.

ЯНЦЫ:

Самая длинная и полноводная река Китая, на берегах которой зародилась южнокитайская цивилизация. Сегодня деятельность человека наносит непоправимый ущерб биосфере Янцзы.

ИЕРУСАЛИМ:

Этот город называют колыбелью трех мировых религий. Однако вместо того, чтобы объединять верующих, Иерусалим уже многие годы является яблоком раздора между иудеями и мусульманами.

КАИР:

Этот крупнейший город Африки многолик, как восточный базар. В нем сочетаются черты современного мегаполиса и оплота традиционного ислама.

ПАРИЖ:

Самый романтический город мира, столица мировой моды — и одновременно центр принятия решений огромной европейской страны.

«АТЛАС. Целый мир в твоих руках»

Выпуск №3, 2010
Еженедельное издание

РОССИЯ

Издатель и учредитель:
ООО «Де Агостини», Россия
Юридический адрес:
125315, г. Москва, Ленинградский пр-т,
72 стр. 4, этаж 3, офис 3
Письма читателей по данному адресу не принимаются.

www.deagostini.ru

Генеральный директор: Николай Силакиас
Главный редактор: Анастасия Жаркова
Финансовый директор: Наталья Василенко
Коммерческий директор: Александр Якутов
Менеджер по маркетингу: Юлия Лапина
Менеджер по продукту: Михаил Ткачук

Свидетельство о регистрации средства массовой информации в Федеральной службе по надзору в сфере связи и массовых коммуникаций
ПИ № ФС 77-35567 от 5 марта 2009 г.

Для заказа пропущенных номеров и по всем вопросам, касающимся информации о коллекции, обращайтесь по телефону бесплатной «горячей линии» в России:

8-800-200-02-01

Адрес для писем читателей:
Россия, 170100, г. Тверь, Почтамт, а/я 245,
«Де Агостини», «Атлас. Целый мир в твоих руках»
Пожалуйста, указывайте в письмах свои контактные данные для обратной связи (телефон или e-mail).

Распространение: ЗАО «ИД Бурда»

УКРАИНА

Издатель и учредитель:
ООО «Де Агостини Паблшинг», Украина
Юридический адрес:
04107, г. Киев, ул. Лукьяновская, д. 11
Генеральный директор: Екатерина Клименко

Свидетельство о государственной регистрации печатного СМИ Министерства юстиции Украины
КВ № 15131-3703Р от 30.04.2009 г.

Для заказа пропущенных номеров и по всем вопросам, касающимся информации о коллекции, обращайтесь по телефону бесплатной «горячей линии» в Украине:

8-800-500-8-400

Адрес для писем читателей:
Украина, 01033, г. Киев, а/я «Де Агостини»,
«Атлас. Целый мир в твоих руках»
Украина, 01033, м. Киев, а/с «Де Агостини»

БЕЛАРУСЬ

Импортер и дистрибутор в РБ:
ООО «РЭМ-ИНФО», г. Минск, пер. Козлова, д. 7г,
тел.: (017) 297-92-75

Адрес для писем читателей:
Республика Беларусь, 220037, г. Минск, а/я 221,
ООО «РЭМ-ИНФО», «Де Агостини»,
«Атлас. Целый мир в твоих руках»

КАЗАХСТАН

Распространение:
ТОО «КТП «Бурда-Алатау Пресс»

Рекомендуемая цена:
59 руб., 9.90 грн., 4900 бел. руб., 250 тенге
Издатель оставляет за собой право увеличить рекомендуемую цену выпусков.
Издатель оставляет за собой право изменять последовательность номеров и их содержание.

Печать: OGD, Италия
Тираж: 300 000 экз.
© 2010 ООО «Де Агостини»

ISSN 2075-0536

Информация к иллюстрациям:
Антарктида: Maps: Graphica. Pict.: Fotogram-Stone — R. Meier. Fotogram-Stone — R. Meier. Fotogram-Stone.
Байкал: Maps: © Федеральное агентство геодезии и картографии © ФГУП «ГОСГИСЦЕНТР»
Бермудские острова: Maps: Graphica. Pict.: N. Atherton, B. Krist, T. Canou / Fotogram-Stone.
Австралия: Maps: Graphica. Pict.: Fotogram-Stone — Mitch Reardon, Robin Smith, Image Bank — Simon Wilkinson.
Шри-Ланка: Maps: Graphica. Pict.: Fotogram-Stone — J.-M. Truchet, Fotogram-Stone — H. Siltton, Fotogram-Stone — A. Cassidy.
Северная Америка: Maps: Graphica. Photos: Fotogram-Stone — M. Seegal, Explorer — A. Tovy, Fotogram-Stone — J. Edwards.
Китай: Maps: Graphica. Pict.: C. Pavard / Hoaqui G. Boutin / Hoaqui H. Schmitz / Fotogram-Stone.
Янцзы: Maps: Graphica. Pict.: M. Troncy / Hoaqui.
Иерусалим: Maps: Graphica. Pict.: Fotogram-Stone — S. Rohan, Fotogram-Stone — S. Grandadam, Fotogram-Stone — R. Elliott.
Каир: Maps: Graphica. Pict.: H. Siltton / Hoaqui — C. Waite / Fotogram-Stone.
Париж: Maps: Graphica. Pict.: Fotogram-Stone — S. & N. Geary, Fotogram-Stone — P. Inorand.

АНТАРКТИДА

Континент вечного льда

Антарктида

★ КЛИМАТ

Самая низкая температура зарегистрирована 21 июля 1983 года на станции «Восток»: $-89,2^{\circ}\text{C}$.
Средняя температура января -0°C на побережье, -30°C на континенте; июля: -20°C и -65°C соответственно.

■ ПОЛЕЗНАЯ ИНФОРМАЦИЯ

■ По договору 1959 года Антарктида не принадлежит ни одному государству мира. На территории материка разрешена только научная деятельность.
В 1991 году ООН объявила Антарктиду «наследием человечества». Тем не менее не исключено, что в будущем разведка и разработка полезных ископаемых, залегающих под ледяным панцирем Антарктиды, все же начнется. В расчете на это ряд стран заявляют о своих претензиях на участки территории ледяного континента (см. карту на следующей странице).
■ На территории Антарктиды построено 48 исследовательских и метеорологических станций, финансируемых и обслуживаемых 12 странами.
■ На месте географического Южного полюса сегодня стоит мачта с закругленной верхушкой. Отсюда все дороги ведут только на север.
■ В Антарктиде расположены самые южные в мире вулканы — Эребус и Террор.



Типичный для Антарктики пейзаж — стена шельфового ледника, горой возвышающаяся над морскими льдами.

МАТЕРИК ПЕРВООТКРЫВАТЕЛЕЙ

Человечество тысячелетиями искало Terra Australis Incognita — Неведомую Южную землю.

Еще древнегреческие ученые Эратосфен и Птолемей рисовали ее на своих картах.

В 1773–1774 годах достичь южного материка пытался великий первооткрыватель Джеймс Кук. Он дошел до 71° ю.ш., где столкнулся с непроходимыми льдами. Вернувшись, Кук объявил Южную землю недостижимой, после чего исследования прекратились на 45 лет.

В 1820 году в южнополярных морях присутствовали сразу три экспедиции — русские шлюпы «Восток» и «Мирный» под командой капитанов Фаддея (Фабияна) Беллинсгаузена и Михаила Лазарева, американское китобойное судно капитана Натаниэля Палмера и судно британского флота, которое командовал капитан Эдвард Бренсфилд. В судовом журнале русской экспедиции запись о том, что обнаружена новая земля, названная Антарктидой, датирована 27 января — на три дня раньше, чем южный материк открылся экспедиции Бренсфилда. Китобой Палмер увидел Антарктиду только через 10 месяцев — в ноябре 1820 года. Беллинсгаузен и Лазарев не только дали Южной земле имя, но и совершили вокруг нее кругосветное

плавание, доказав, что это отдельный материк, а не продолжение уже известных земель. В первые десятилетия после открытия исследователи сосредоточили свои усилия на изучении береговой линии Антарктиды и окружающих ее морей. Первую удачную попытку высадиться на Антарктическое побережье предпринял в 1895 году норвежец Карстен Эгеберг Борхгревинк. Вскоре после этого начался штурм Южного полюса. Пионером стал ирландец Эрнест Шеклтон, экспедиция которого стартовала в 1908 году. Он достиг $88^{\circ} 23'$ ю.ш., но из-за плохой погоды повернул обратно. Самый драматический эпизод «гонки за полюсом» — соперничество Роберта Скотта и Руаля Амундсена в 1911–1912 годах. Они вышли к полюсу почти

одновременно. Лучше экипированная и выбравшая более удобный маршрут партия Амундсена достигла полюса первой. Это случилось 14 декабря 1911 года. Скотт со своими спутниками появился там только 18 января 1912 года. На обратном пути экспедиция попала в многодневный буран и погибла, не дойдя всего 20 км до очередного склада с продуктами и топливом. Менее известна судьба Северной партии экспедиции Скотта, оставшейся на побережье для исследований. Судно, которое должно было забрать ее участников, не смогло пробиться через льды, и пятерым исследователям пришлось зимовать в Антарктиде фактически без припасов и снаряжения. Тем не менее все они выжили и вернулись домой.

ОБЩИЕ СВЕДЕНИЯ

- Поверхность Антарктиды на 95% покрыта льдом.
- Здесь содержится 79% земных запасов пресной воды.
- На материке растут только два вида высших растений — антарктический луговик и колобантус кито. Кроме того, на побережье встречаются мхи и лишайники. В то же время окружающие Антарктиду моря кишат жизнью. Рыба и планктон, обитающие здесь, снабжают пищей множество животных и птиц, в том числе огромные стаи пингвинов.
- Самая длинная река Антарктиды — Оникс, расположена в оазисе Райт на земле Виктории. Ее длина около 30 км. Течение в ней присутствует только в теплый сезон.

ЦИФРЫ

- Площадь:** 14,4 млн км², из них 0,7 млн км² свободны ото льда.
- Высота:** средняя высота — 2200 м, высочайшая точка — 4892 м (массив Винсон).
- Береговая линия:** 24 000 км.
- Толщина земной коры:** западная часть — 25–30 км; восточная часть — 35–48 км.
- Самая высокая зафиксированная скорость ветра:** 89 м/с.
- Толщина ледяного покрова:** средняя — 2400 м, максимальная — 4335 м.
- Удаленность от Огненной Земли:** 990 км.



ЗАМЕРЗШАЯ ЧАСТЬ СВЕТА

Вряд ли на Земле найдется более негостеприимное место: всего лишь 5% территории Антарктиды не покрыты льдом. Но в то же время именно невыносимый холод и суровый ландшафт привлекают сюда искателей приключений со всего света.

Границей Антарктического региона принято считать Южный полярный круг, расположенный на 60° ю.ш. Материк Антарктида окружен множеством островов и имеет округлую форму. Впрочем, его западная часть представляет собой исключение, вернее, три исключения — Антарктический полуостров к югу от Огненной Земли и два больших изгиба побережья в районе морей Уэдделла и Росса. Путешественник, побывавший в Антарктике, всегда описывает ее только в превосходной степени — это самый холодный, самый негостеприимный, самый неизведанный, самый

непригодный для жизни континент. Его площадь — 14 млн км² — в полтора раза больше площади Европы. На континентальном шельфе Антарктиды лежит слой льда, достигающий толщины 3 км. Его поверхность покрыта причудливыми следами, которые оставляют штормовые ветра. Континент окулаивают глетчеры и горы, протянувшиеся по всему побережью. Край шельфовых ледников время от времени обламываются, образуя гигантские антарктические айсберги. Поперек всего континента тянется Трансантарктическая горная цепь, которая делит его на две части — западную

и восточную. В Восточной Антарктиде была зарегистрирована самая низкая температура на Земле: –89,2°С. Среднегодовая температура в центре континента составляет около –55°С. Океан, окружающий эту ледяную пустыню, напротив, богат разнообразными видами морских организмов, которые привлекают сюда великое множество морских млекопитающих и птиц. Здесь можно увидеть китов, тюленей, буревестников, альбатросов и пингвинов. Их разноголосый гомон разносится над пустынными берегами, словно насмехаясь над ее безжизненностью.



ОЗЕРО БАЙКАЛ

Голубая жемчужина России



Это легендарное озеро — уникальное творение природы. В 1996 году Байкал был включен в список объектов всемирного наследия ЮНЕСКО.

ДОСТОПРИМЕЧАТЕЛЬНОСТИ

- Заповедники: Баргузинский, Байкальский и Байкало-Ленский.
- Прибайкальский и Забайкальский национальные парки.
- Историческая Кругобайкальская железная дорога постройки 1904 года.
- Лежбища байкальской нерпы на Ушканьих островах.

ПОЛЕЗНАЯ ИНФОРМАЦИЯ

- Площадь водосборного бассейна озера Байкал — свыше 550 тыс. км², что сопоставимо с площадью Франции.
- В Байкал впадает 336 рек и речек, а вытекает из него только одна река — Ангара, которая уносит до 85% всего годового стока в озеро.
- Площадь поверхности озера составляет 31,5 тыс. км². Это делает его шестым по размеру озером планеты. По объему же ему среди пресноводных озер нет равных. Чтобы заполнить котловину Байкала, потребовался бы суммарный сток всех рек мира за 230 дней.
- В озере Байкал сосредоточено 22% всех незамерзших пресных вод Земли.
- По числу штормовых дней Байкал превосходит Черное море. В каждом районе озера дуют свои местные ветры.

ЦИФРЫ

Площадь бассейна: более 550 тыс. км².
Возраст: 25–35 млн лет.
Длина: 636 км.
Ширина: от 25 до 79 км.
Средняя глубина: 730 м.
Максимальная глубина: 1637 м.

ЗАГАДОЧНОЕ ОЗЕРО

Байкал — крупнейший в мире резервуар питьевой воды, самая глубокая впадина в материковой коре и самое глубокое озеро на Земле. Его вода имеет уникальные свойства, а большая часть организмов, населяющих озеро и его окрестности, не встречаются больше нигде.

Содержание солей в байкальской воде настолько мало (всего около 100 мг/л), что ее можно использовать в качестве дистиллированной. Причин этого несколько. Горы, с которых в Байкал стекают питающие его ручьи и реки, сложены плохо растворяющимися вулканическими кристаллическими породами. Поэтому попадающая в озеро вода несет в себе мало минеральных примесей. С органическими же успешно справляется микроскопический рачок эпишура,

составляющий около 80% общей биомассы озерного зоопланктона. Он не только очищает воду, но и служит важнейшей частью пищевой цепи биосферы Байкала. Эпишура — байкальский эндемик, то есть не встречается нигде, кроме озера Байкал. Вообще из 2630 известных науке видов животных и растений, населяющих Байкал, 2/3 являются эндемиками. Среди них не только ракообразные, губки и насекомые, но и рыбы, такие как голомянка и омуль, и даже тюлень — байкальская

нерпа. Эндемитами являются и 60 видов растений, произрастающих на берегах озера. Благодаря огромной водной массе Байкала, медленно прогревающейся летом и так же медленно остывающей осенью, климат на берегах озера более умеренный, чем в соседних районах Западной Сибири. Однако это же служит причиной возникновения знаменитых байкальских ветров, каждый из которых имеет свое название — баргузин, верховик, култук и т.д. (всего более 30).



Байкальский эдельвейс.

ЦИФРАМИ НА КАРТЕ ОБОЗНАЧЕНЫ

- 1 г. Иркутск.
- 2 Байкало-Ленский заповедник.
- 3 Баргузинский биосферный заповедник.
- 4 Забайкальский национальный парк.
- 5 Остров Большой Ушканый.
- 6 Озеро Арангатуй.
- 7 Прибайкальский национальный парк.
- 8 Остров Ольхон.
- 9 Баргузинский залив.
- 10 Озеро Котокель.
- 11 Залив Провал.



✱ КЛИМАТ

Климат Восточной Сибири резко континентальный. Однако на побережье Байкала из-за огромной массы воды появляются элементы более мягкого морского климата.

Средняя температура января -17°C , июля $+16^{\circ}\text{C}$.

Самое теплое место на Байкале — бухта Песчаная. Среднегодовая температура здесь составляет $+0,4^{\circ}\text{C}$.

📖 ОБЩИЕ СВЕДЕНИЯ

- Озеро на юге Восточной Сибири.
- На берегах Байкала расположены два субъекта Российской Федерации — Республика Бурятия и Иркутская область.
- В районе Байкала расположено три крупных заповедника, три национальных парка и целый ряд более мелких заказников и памятников природы.
- В 1966 году на берегу Байкала был построен целлюлозно-бумажный комбинат, сточные воды которого попадали в озеро. Кроме того, лес на комбинат доставляли по озеру, и затонувшие бревна были еще одним источником загрязнения. Борьба ученых против ЦБК началась фактически еще до его постройки, однако производство было остановлено только в конце 2008 года.

ДРЕВНИЙ И ВЕЧНО МОЛОДОЙ

Байкал — древнейшее озеро в мире. Его возраст ученые оценивают в 25–35 млн лет, но оно не только не стареет, а постоянно обновляется. Очертания берегов озера меняются не только в результате тектонической деятельности, но и из-за ряда других факторов

Пимерно 25 млн лет назад в районе Байкала существовали мелководные озера — остатки огромного древнего исчезнувшего моря. Позднее здесь неоднократно происходили интенсивные тектонические подвижки земной коры, сопровождавшиеся сбросами и разломами, вулканической деятельностью и землетрясениями. В Прибайкалье возникли горные хребты, а котловины между ними в начале четвертичного периода оказались заполненными водой. Если другие озера со временем стареют, заиливаются и исчезают, то Байкал, наоборот, до сих пор сохраняет свою молодость — его водное зеркало и глубина продолжают увеличиваться. Тектонические процессы вокруг Байкала происходят

и сейчас. Во время землетрясения в январе 1862 года часть дельты реки Селенги ушла под воду — на этом месте образовался Провал — новый залив озера глубиной 5–7 м. За последние десятилетия село Усть-Баргузин, которое стоит на берегу озера, два раза приходилось переносить, чтобы избежать затопления наступающими водами Байкала. Омолождение озера обуславливают три взаимосвязанных фактора: тектонические подвижки, размывание берегов и давление на дно массы рыхлых осадков и воды. Благодаря тектоническим движениям площадь зеркала озера увеличивается в среднем за год на 600 м², а объем водного тела —

на 400 тыс. м³. Размывание берегов также приводит к увеличению зеркала озера, а его дно непрерывно опускается под действием тяжести рыхлых отложений и водной массы самого озера. Разрастание озера за счет отступления берегов приводит к усилению волн, что, в свою очередь, активизирует процессы размывания. Поэтому очертания береговой линии Байкала постоянно меняются. На озере 22 острова, самый большой из них Ольхон (73 км в длину и 11 км в ширину). Название острова переводится с бурятского как «сухой». И в самом деле, дожди на острове — большая редкость. По местным легендам, на Ольхоне обитают грозные духи Байкала.



СЕВЕРНАЯ
АМЕРИКА

БРИТАНСКАЯ КОЛОНИЯ

Бермудские острова

БЕРМУДСКИЕ ОСТРОВА

Тихий уголок в Атлантике



*На коралловом архипелаге преобладают голубой, зеленый и белый цвета.
Туризм приносит стране значительную часть доходов,
но отелей на островах почти нет.*

ОБЩИЕ СВЕДЕНИЯ

Государственная принадлежность: самоуправляемая Британская заморская территория.
Форма правления: парламентская демократия.
Административный центр: Гамильтон (959 жителей).
Язык: английский.
Валюта: бермудский доллар.
Религии: протестантизм — 39%, англиканская церковь — 27%, католицизм — 15%, другие религии — 19%.
Важнейшие центры: Девоншир, Сент-Джордж, Сомерсет.

ЭКОНОМИКА

Сельское хозяйство: выращивание овощей и бананов, табачные и хлопковые плантации.
Туризм.
Судоремонтные предприятия.
Офшорная зона.

ДОСТОПРИМЕЧАТЕЛЬНОСТИ

- Города Гамильтон и Сент-Джордж.
- Многочисленные пещеры.
- Музей морской фауны.
- Пляжи Хорсшу-Бэй и Черч-Бэй.
- Ботанический сад.
- Коралловые рифы.

КЛИМАТ

Тропический океанический, очень сильно влияние Гольфстрима.
Средняя температура января колеблется между +15°C и +20°C; июля — между +24°C и +30°C.

ОДНА ИЗ ПОСЛЕДНИХ КОЛОНИЙ В МИРЕ


В наши дни слово «колония», как правило, содержит негативный оттенок. А вот жителей Бермудских островов, имеющих широкую автономию, вполне устраивает административный статус заморской территории, которую имеет архипелаг. Вряд ли какое-то еще из бывших британских владений сохранило столь неподдельный колониальный дух.

Бермудские острова были открыты в 1503 году испанским мореплавателем Хуаном Бермудесом. Дав им свое имя, первооткрыватель тем и ограничился — осваивать острова испанцы не стали. Заселили острова только через сто с небольшим лет, и в общем-то случайно. Судно, шедшее в Виргинию (британская колония в Америке), потерпело крушение близ одного из Бермудских островов, и колонистам, ехавшим в Новый Свет за удачей, не оставалось ничего другого, как основать поселение. В 1684 году Бермуды были официально объявлены землями Британской короны.

Жители архипелага бережно хранят колониальные традиции. Высший слой местного общества, состоящий, разумеется, только из белых, при каждом подобающем случае облачается в парадную униформу, вызывающую у непосвященных ассоциацию с маскарадом. В центре прежней столицы Сент-Джордж до сих пор стоит здание старой государственной резиденции, 1620 года постройки. Две трети населения — чернокожие и метисы. Мечту о всеобщем равенстве здесь не лелеют, и никаких серьезных расовых конфликтов на островах не наблюдается: слишком уж высок уровень жизни всех

островитян без исключения. По этой же причине на Бермудах низкий уровень преступности, который к тому же неуклонно падает. На весь архипелаг имеется всего одна маленькая тюрьма.

Для большинства населения Земли Бермудские острова ассоциируются прежде всего со знаменитым Бермудским треугольником. Впервые этот термин появился в 1954 году, а в 60-х–70-х годах прошлого века появилось множество публикаций об имевших здесь место таинственных исчезновениях. Существенная часть этих публикаций официально не подтверждена.



ПОЛЕЗНАЯ ИНФОРМАЦИЯ

- Из 150 островов и рифов Бермудского архипелага обитаемы только 20.
- На Бермудах нет природных источников пресной воды. Поэтому местные жители собирают дождевую воду в специально установленные резервуары.
- Затонувшие вблизи Бермудских островов корабли — излюбленная цель спортсменов-ныряльщиков и аквалангистов.
- Настоящие брукки «бермуды» не имеют ничего общего с бесформенными цветастыми шортами, которые принято так называть. Они ведут свое начало от формы Британских колониальных войск и представляют собой строгие брукки со стрелками или отворотами длиной чуть выше колен.

ЦИФРЫ

Площадь: 53,3 км² (главный остров — Бермуда — 39 км²).
Население: 66 163 человека.
Плотность населения: 1239 чел. на км².
Высочайшая точка: гора Таун-Хилл (79 м).
 Две американские военные базы (около 2000 человек).
 На островах зарегистрировано около 11 тыс. фирм. Более 300 крупных компаний имеют здесь свои представительства.

ТРОПИЧЕСКАЯ БРИТАНИЯ

При первом знакомстве с Бермудскими островами у путешественника может возникнуть двоякое впечатление. Яркая природа этих островов говорит о близости Северного тропика, но стиль жизни островитян заставляет вспомнить, скорее, Оксфорд или Лондон.

Пестрые фасады в нынешней столице архипелага Гамильтоне свидетельствуют о благополучии их владельцев — уровень жизни здесь один из самых высоких в мире. Это объясняется не особой удачливостью островитян в торговых и промышленных делах, а тем, что Бермуды — излюбленное место отдыха богатых людей всего мира, которые приезжают сюда, чтобы провести незабываемый и недешевый отпуск. Еще одна статья доходов — офшорная зона. Зарегистрированные на Бермудах компании освобождены от налогов и платят только относительно небольшие ежегодные сборы. Этих платежей достаточно, чтобы немногочисленные жители островов могли безбедно существовать.

Однако крупным корпорациям они позволяют экономить огромные суммы. Даже те, кто приезжает сюда только на две недели, были бы не прочь остаться здесь навсегда. Теплое течение Гольф-стрим, проходящее вблизи архипелага, поддерживает в этих краях постоянную весну. На маленьких островках лежат прекрасные, покрытые чистым белым песком и омываемые зелено-голубой водой пляжи. Десять самых крупных островов соединены между собой мостами, образуя единую территорию, которую островитяне называют Мейн-Айленд (Главный остров). Поэтому на мопед или велосипеде можно быстро объехать все небольшое поселение.



АВСТРАЛИЯ

Страна сюрпризов

СТРАНА: АВСТРАЛИЯ



Здание Оперного театра в Сиднее, построенное в 1956 году по проекту датского архитектора Йорна Утзона, — главная архитектурная достопримечательность Австралии. По словам архитектора, замысел пришел ему, когда он увидел апельсиновые корки, из которых можно было сложить полный шар. Однако сами австралийцы долгое время относились к этому архитектурному эксперименту без особого одобрения.

ОБЩИЕ СВЕДЕНИЯ
Название государства: Австралийский Союз.
Государственное устройство: Королевство Содружество.
Глава государства: королева Великобритании Елизавета II.
Административное деление: Австралия — федерация в составе шести штатов и двух материковых территорий, кроме того, в состав Австралийского Союза входит несколько внешних территорий.
Столица: Канберра (334 тысячи жителей).
Язык: английский.
Валюта: австралийский доллар.
Религии: католицизм (26%), англиканская церковь (24%), прочие христианские конфессии (36%), традиционные верования аборигенов.
Крупные города: Аделаида, Брисбен, Мельбурн, Перт, Сидней.
Самые высокие горы: Голубые горы, Австралийские Альпы, Восточно-Австралийские Кордильеры.
Крупнейшие реки: Муррей с притоками (Дарлинг, Лаклан и др.).

ДОСТОПРИМЕЧАТЕЛЬНОСТИ
Австралия:
■ Сидней (Оперный театр, Портный мост, квартал Рокс).
■ Мельбурн.
■ Большой Барьерный риф.
■ Плато Атертон (джунгли).
■ Золотые рудники Чартерс-Тауэрс и город-призрак Кулгарди.
■ Национальный парк «Какаду», скальный монолит Айерс-Рок.
Тасмания:
■ Город Хобарт (Бэттери-Пойнт — квартал времен колонизаторов и бывшая колония Порт-Артур).

КОЛОНИЯ ССЫЛЬНЫХ, СТАВШАЯ ДЕМОКРАТИЕЙ

В 1901 году шесть британских колоний на территории сегодняшнего Австралийского Союза объединились в федерацию. Однако единой нацией австралийцы ощутили себя лишь после окончания Второй мировой войны

Первые люди в Австралии появились 42–48 тысяч лет назад. Это были предки современных австралийских аборигенов. Дискуссии об их происхождении идут до сих пор. Наиболее вероятной представляется гипотеза, что они перебрались в Австралию из Юго-Восточной Азии или Африки. Европейцы впервые увидели Австралию в 1606 году, когда голландский капитан Виллем Янц бросил якорь у ее берегов. В XVII веке голландцы исследовали и нанесли на карту часть западного и северного

побережья Австралии, однако осваивать материк не стали.

В 1770 году к восточному побережью Австралии пристал корабль английского мореплавателя Джеймса Кука, провозгласившего новые земли, которые он назвал Новый Южный Уэльс, собственностью Британии. После объявления Соединенными Штатами независимости в 1776 году Англия начала ссылать преступников на негостеприимный континент, затерявшийся в просторах Тихого океана. Первая флотилия с тысячей каторжников

на борту прибыла в залив Ботани-Бей в 1788 году. Коренное население было вытеснено с плодородных земель. В 1851 году известия о том, что на материке нашли золото, вызвали волну переселенцев, которая, в свою очередь, привела к стремительному росту городов. Тем не менее Австралия еще долгое время существовала на обочине цивилизации. Изоляция закончилась во время Второй мировой войны, когда пятый континент стал опорным пунктом западных союзников в войне с Японией.



КОНТИНЕНТ КЕНГУРУ

Австралия — единственное государство, занимающее целый материк с прилегающими островами. Этот самый древний, самый маленький, самый плоский и самый малозаселенный континент находится в Южном полушарии и таит в себе множество чудес.

Несмотря на то что Австралия — самый маленький из материков, она считается шестой по величине страной в мире. Ландшафт здесь не слишком разнообразен, так как две трети материка составляет Австралийский щит — огромное пустынное плато. К востоку от этого щита, от залива Карпентария на севере до соленого озера Эйр на юге, расположился Большой артезианский бассейн. Это водный резервуар Австралии, черпающий запасы из подземных источников и крупнейшей австралийской реки Муррей. Вдоль восточного побережья, от полуострова

Кейп-Йорк до самого острова Тасмания, простирается Австралийское нагорье. К высокогорным плато на севере примыкают «восточные горы» провинции Новый Южный Уэльс с самой высокой точкой континента — горой Косцюшко (2228 м). На узкой полосе юго-восточного побережья проживает почти 90% всего населения Австралии. Животный и растительный мир Австралии не очень богат — здесь обнаружено всего около 12 тысяч видов высших растений

и около 1500 видов животных, из которых только 235 — млекопитающие. Однако поскольку с мелового периода биосфера материка развивалась изолированно, здесь обитает множество эндемиков. Самыми знаменитыми австралийскими животными, конечно, являются сумчатые — многочисленные виды кенгуру, коала, утконос и ехидна. А из растений больше всего известны гигантские эвкалипты.

КЛИМАТ

Тропический и субтропический, с влажным летом, на севере (средняя температура января — +29°C; июля — +25°C). Умеренный, с влажной зимой, на юге (средняя температура января — +17°C; июля +8°C). Пустынный в центральной части страны.

ЭКОНОМИКА

Сельское хозяйство: овцеводство (крупнейший поставщик шерсти в мире), виноделие, возделывание зерновых.
Горнодобывающая промышленность: каменный и бурый уголь (важнейший экспортный товар), железная руда, бокситы (крупнейший экспорт), уран, нефть, природный газ, золото, серебро, алмазы.

ЦИФРЫ

Площадь: 7,69 млн км².
Население: 21,6 млн человек (из них коренных жителей около 410 тысяч).
Плотность населения: 2,8 чел. на км².
Высочайшая точка: гора Косцюшко (2228 м).
Самая низкая точка: озеро Эйр (–12 м).
Протяженность береговой линии: 25 760 км.



СТРАНА: ШРИ-ЛАНКА



ШРИ-ЛАНКА

Драгоценный камень
в Индийском океане



Слоны в Шри-Ланке считаются священными животными. После долгого и изнурительного рабочего дня под палящим солнцем погонщики позволяют им освежиться в прохладной воде реки.

ДОСТОПРИМЕЧАТЕЛЬНОСТИ

- Города Полоннарува и Сигирия (древние королевские резиденции).
- Город Канди (святые места сингальских буддистов).
- Дождевые леса в горах.

ПОЛЕЗНАЯ ИНФОРМАЦИЯ

- Самое любимое животное на Шри-Ланке — слон, который, кстати, выполняет здесь целый ряд функций. Слоны — неизменные участники любого религиозного праздника, и они же помогают человеку расчищать джунгли под посадки сельскохозяйственных культур.
- Пальмовое вино тодди — национальный напиток жителей Шри-Ланки.
- Особая гордость жителей острова — уникальный сорт черного чая под названием «Ува». Этот чай, отличающийся изысканным тонким ароматом, выращивают в высокогорных районах центральной части острова.
- Название Цейлон связано со словом «симха», что на языке пали означает «лев». Изображение этого животного до сих пор украшает государственный флаг Шри-Ланки.

ЦИФРЫ

Площадь: 65 610 км².
Население: 21,1 млн человек.
Плотность населения: 322 человека на км².
Высочайшая точка: гора Пидуруталагала (2524 м).
Протяженность побережья: 1340 км.

ОСТРОВ КОРИЦЫ И ЛЬВОВ

Уже несколько десятилетий в Шри-Ланке не утихает конфликт между двумя этническими группами — тамилами и сингалами. Постоянные сообщения о новых нападениях боевиков группировки «Тигры освобождения Тамил-Илама» (ТОТИ) на правительственные войска омрачают жизнь обитателей острова.

Когда-то Шри-Ланка носил название «Тапробана» — «страна корицы». Греческие и римские мореплаватели восторженно описывали красоты этого острова. Позднее Цейлон — «Страна львов» — получил всемирную известность благодаря своим превосходным сортам чая. Это привлекло к нему внимание крупных колониальных держав. Прежде чем Цейлон в 1802 году стал британской колонией, островом поочередно владели арабы, португальцы и голландцы. Только в 1948 году это островное государство вновь обрело независимость и стало полноправным членом мирового сообщества. 22 мая 1972 года

республика вернула себе прежнее название — Шри-Ланка, что означает «сияющий остров». Однако не все жители Шри-Ланки с радостью приняли независимость. Тамилы, живущие в основном на севере острова, до сих пор мечтают о создании собственного государства. Глубокие культурные противоречия между исповедующими буддизм сингалами и выходцами из Индии тамилами — приверженцами индуизма — привели в 1983 году к кровопролитной гражданской войне. Убийство тамильскими боевиками в мае 1993 года президента Шри-Ланки настолько обострило ситуацию, что в северные районы страны, населенные

тамилами, были введены правительственные войска. Но даже после того как в конце 1995 года армия взяла под свой контроль тамильскую столицу — город Джаффна, сопротивление «тигров» не прекратилось. Перспективы примирения неутешительны. Последнее перемирие, подписанное в 2002 году, продержалось всего четыре года. В 2006 году, после организованных ТОТИ терактов, боевые действия возобновились. В 2008 году правительство Шри-Ланки объявило о выходе из соглашения, а в январе 2009-го правительственные войска взяли штурмом новую столицу ТОТИ город Килиночи.



Буддийские обряды до сих пор играют важную роль в повседневной жизни населения Шри-Ланки.

ЭКОНОМИКА

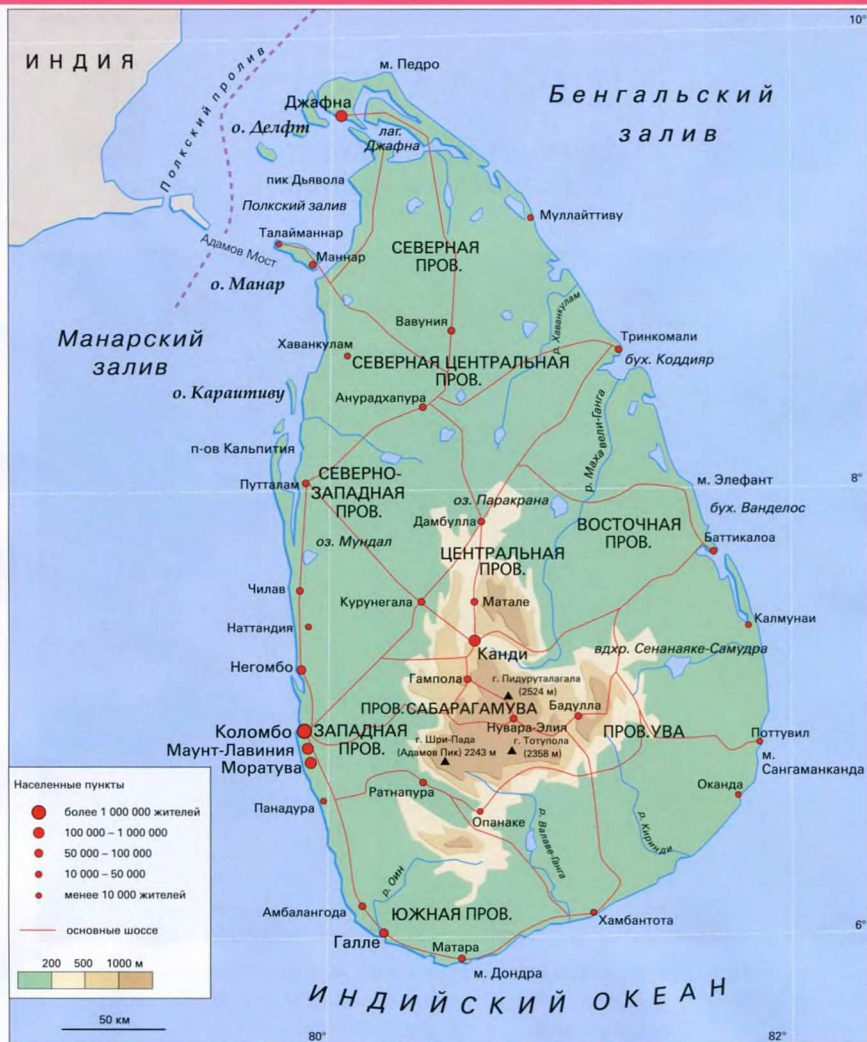
Сельское хозяйство: разведение чая и риса, плантации каучуковых деревьев.

Промышленность: быстро развивается текстильное производство.

Туризм.

КЛИМАТ

Тропический муссонный. Среднегодовая температура в Коломбо — +26°C.



СТРАНА ЗЕЛЕННОГО ЗОЛОТА

Шри-Ланка — сказочно красивый вечнозеленый остров в Бенгальском заливе — по праву носит звание «жемчужины Индии», как называют Шри-Ланку в рыбацких песнях.

По сравнению с огромной Индией Шри-Ланка — карликовое государство. Тем не менее бывший Цейлон является девятым по величине островом в мире. От Индии Шри-Ланку отделяет лишь узкий мелководный Полкский пролив. Геологически остров представляет собой обломок материка, а точнее, Деканского плоскогорья. Остров протянулся на 400 км с севера на юг и на 200 км с запада на восток. Территория Шри-Ланки подразделяется на три региона: плодородные и густонаселенные районы прибрежной полосы, вулканический горный массив в центральной части страны и засухливая известняковая зона на севере острова. Около половины всей площади

страны покрыто лесами. Важнейшими статьями сельскохозяйственного экспорта Шри-Ланки, наряду со знаменитым цейлонским чаем, являются рис и натуральный каучук. Борьба центрального правительства против тамильских повстанцев потребовала десятикратного увеличения военных расходов страны. Но несмотря на то что эти столкновения отпугнули многих иностранных инвесторов, в экономике Шри-Ланки наметились очевидные тенденции устойчивого развития. Высокими темпами роста страна в первую очередь обязана такому сектору легкой промышленности, как производство одежды, которое процветает в аграрных областях Шри-Ланки.

Эта область экономики переживает сегодня настоящий бум, вполне сопоставимый с индустриальным взлетом на Тайване, в Корее или Сингапуре.

ОБЩИЕ СВЕДЕНИЯ

Официальное название страны: Демократическая Социалистическая Республика Шри-Ланка.

Столица: город Коломбо (2,25 млн жителей).

Язык: сингальский, тамильский.

Национальная валюта: рупия Шри-Ланки.

Религии: буддизм (70%), индуизм (15%), христианство (8%), ислам (7%).

Крупнейшие города: Моратува, Джафна, Канди, Галле.

Крупнейшие реки: Махавели-Ганга, Калу-Ганга, Калами-Ганга.



СЕВЕРНАЯ АМЕРИКА



ЭКОНОМИЧЕСКОЕ ПРОСТРАНСТВО СЕВЕРНОЙ АМЕРИКИ

Опора мировой экономики



Облик всех крупных городов США определяют небоскребы — символ могущества и экономического успеха страны. Соседним Канаде и Мексике, несмотря на соглашение о сотрудничестве, не стоит даже думать о том, чтобы соперничать с экономикой Штатов.

ЭКОНОМИКА

Общая численность населения: 430,5 млн человек.
Ежегодный прирост населения: Канада — 1,2%, Мексика — 2%, США — 1%.
ВВП (в долл. США): Канада — 1,517 трлн, Мексика — 950 млрд, США — 14,25 трлн.
Прирост ВВП в 2008 году: Канада — +0,8%, Мексика — +1,5%, США — +1,3%.
Ежегодный объем торговли между тремя странами: свыше 1 трлн долларов США.

ЦИФРЫ

Канада:
Площадь: 9,98 млн км².
Население: 33,1 млн чел.
Плотность населения: 3,3 человека на км².
Столица: Оттава.
Денежная единица: канадский доллар.
Языки: английский, французский.
Мексика:
Площадь: 1,97 млн км².
Население: 107,5 млн чел.
Плотность населения: 55 человек на км².
Столица: Мехико.
Денежная единица: мексиканский песо.
Язык: испанский.
США:
Площадь: 9,827 млн км².
Население: 304 млн чел.
Плотность населения: 31 человек на км².
Столица: Вашингтон.
Денежная единица: доллар США.
Язык: английский.

ПОЛЕЗНАЯ ИНФОРМАЦИЯ

■ Противники подписания соглашения о свободе торговли утверждали, что после этого через границу между США и Мексикой хлынет поток нелегальных иммигрантов. Однако число нелегалов не увеличилось.

НОВЫЙ СВЕТ НА НОВОМ ПУТИ

Объединенный потенциал США, Канады и Мексики, располагающих огромными природными и трудовыми ресурсами, настолько велик, что с Северо-Американской зоной свободной торговли не может соперничать ни одно другое экономическое объединение в мире.

Сравнительно молодые государства Северной Америки возникли в результате колонизации континента Англией, Францией, Испанией и Голландией, которая началась в XVI веке. Колонисты учинили настоящий геноцид местного населения — индейцев. Долгое время историки скромно умалчивали об этом факте, однако сейчас американцы стараются всеми силами загладить вину предков. Европейцы начали

постепенно обрабатывать и заселять этот девственный континент, который они прозвали Новым Светом. Оснащенные новейшими по меркам того времени инструментами и оружием, они непоколебимо верили в свою мечту и упорно шли к цели — созданию нового дома, новой жизни. Особенно упорными были протестанты из Англии и Голландии, чья вера строилась на преклонении перед трудом.

Вояк к обновлению — одна из причин, вдохновивших архитекторов объединения столь разных стран североамериканского континента. Перед ними стояла трудная задача, особенно если учесть те огромные изменения на политической и экономической карте мира, которые произошли в конце XX века: падение восточного блока, экономический подъем стран Юго-Восточной Азии, объединение Европы и создание Всемирной торговой организации (ВТО).



ПОПЫТКИ СОТРУДНИЧЕСТВА

Сколь бы различными ни были три государства, в 1994 году они подписали Североамериканское соглашение о свободе торговли (НАФТА), задумав создать самое большое единое экономическое пространство в мире.

На выполнение всех условий соглашения потребовалось немало времени. Оно вступило в силу в 1994 году и превратило три государства Северной Америки, население которых тогда составляло 370 млн человек, в крупнейшую зону свободной торговли в мире. 50% всех таможенных терминалов между тремя странами были закрыты сразу, с момента вступления соглашения в силу, оставшиеся посты постепенно упразднялись в течение прошедшего времени. Последние терминалы должны быть закрыты в 2009 году. Цель соглашения состоит в том, чтобы увеличить объем торговых операций между

странами, что позволит создать тысячи новых рабочих мест. Однако скепсис, существующий по отношению к НАФТА, кажется вполне уместным — ведь США явно оставляют своих партнеров в тени. Если трем крупнейшим государствам с помощью НАФТА удастся хотя бы немного сгладить различия и выравнять экономическое положение стран, то у этого соглашения есть все шансы на успех. Правда, как и весь остальной мир, страны НАФТА сейчас находятся в трудном экономическом положении. По прогнозам, ВВП США и Канады в 2009 году будет снижаться, причем больше всего пострадает наиболее развитая экономика Штатов.

Прирост ВВП Мексики замедлится, но, скорее всего, останется в положительной зоне, составив +1,8%.

ПОЛЕЗНАЯ ИНФОРМАЦИЯ

- Канада и Америка задолго до создания НАФТА объединились в своей любви к таким популярным видам спорта, как бейсбол и хоккей. Проводятся общие чемпионаты в бейсбольной и хоккейной лигах, а с 1994 года канадские команды могут участвовать и в общих баскетбольных играх высшей лиги.
- Между США и Канадой нередко возникает напряжение, причина которому — кубинские товары, попадающие в США через Канаду. В Штатах действует эмбарго на ввоз кубинских товаров, введенное в 1962 году президентом Джоном Кеннеди.



ДАЛЬНИЙ ВОСТОК

СТРАНА: КИТАЙ



КИТАЙ

Великая империя Азии



Китайская стена, возведение которой началось в конце III века н.э., — самое длинное строение на Земле. Однако то, что это фортификационное сооружение — единственный возведенный рукой человека монумент, который можно увидеть с Луны, увы, всего лишь сказки. Для этого стена, несмотря на то что ее ширина достигает в некоторых местах до 16 м, слишком узка.

ДОСТОПРИМЕЧАТЕЛЬНОСТИ

- Пекин (императорский город с храмом Неба и Запретным городом).
- Великая Китайская стена.
- Гробницы династии Мин.
- Города Шанхай и Гуанчжоу.
- Скалистая местность в районе Куньмина.
- «Каменный лес» в провинции Юньнань.

КЛИМАТ

От умеренного на севере до тропического на юге. Средняя температура в Пекине в январе: $-4,5^{\circ}\text{C}$; в июле $+26^{\circ}\text{C}$.

ОБЩИЕ СВЕДЕНИЯ

Официальное название страны: Китайская Народная Республика.

Административное деление: 22 провинции, 5 автономных районов и 4 города центрального подчинения (исключая Гонконг, Макао и Тайвань).

Столица: Пекин (15,4 млн жителей).

Язык: китайский, многочисленные диалекты.

Валюта: юань.

Религия: буддизм.

Крупнейшие города: Шанхай, Гуанчжоу, Харбин.

Длинейшие реки: Янцзы, Хуанхэ.

ЭКОНОМИКА

Сельское хозяйство: рис, зерновые, хлопок, чай, животноводство, шелк.

Горнодобывающая промышленность: каменный уголь, железо, нефть, фосфаты, вольфрам, титан.

Промышленность: автомобилестроение, электроника, легкая и пищевая промышленность.

ОТ МИН ДО МАО

История Китая только по письменным источникам насчитывает более 3000 лет. Страной веками правили династии императоров. Так продолжалось до 1912 года, когда последний китайский император был отстранен от власти. Сегодня Китай является крупнейшей в мире социалистической страной.

История Китая в его современном понимании ведет начало с III века до н.э., когда начался процесс объединения обширных китайских земель под властью династии Цинь. Именно в то время, когда шло объединение Китая, жили величайшие китайские философы, почитаемые и широко цитируемые и по сей день — Лао-цзы и Конфуций. По приказу циньских императоров для обеспечения безопасности северных границ была построена Великая Китайская стена. Укрепление продержалось до 1162 года — тогда

в страну вторглись полчища монголов под предводительством Чингисхана. Только в 1368 году после долгого периода крестьянских восстаний и вытеснения врагов с северных территорий на китайский трон вновь сели китайские властители — представители династии Мин. Они правили страной вплоть до начала XVII века. В 1912 году последний китайский император Пу И сложил свои полномочия и отказался от престола. Сразу после этого в молодой республике началась борьба за власть: правящая партия националистов (гоминьдан)

во главе с Чан Кайши начала преследование восставших коммунистов под руководством Мао Цзэдуна. В 1934–1935 годах они заставили их отступить. Это отступление вошло в историю под названием «длинный марш» — коммунистам пришлось пройти через 11 провинций. Только после Второй мировой войны, во время которой Китай одержал победу над своим заклятым врагом Японией, к власти пришли коммунисты, провозгласившие в 1949 году Китайскую Народную Республику.



САМАЯ ГУСТОНАСЕЛЕННАЯ СТРАНА

Китай, население которого превышает 1,3 млрд, занимает третье — после России и Канады, место по размеру территории. Китайский, или, как его еще называют, мандаринский язык, является самым распространенным языком в мире. Эта страна противоположна тем, со всех точек зрения является важнейшим государством Дальнего Востока.

Расстояние от китайской границы с Афганистаном в Центральной Азии до Тихоокеанского побережья на востоке составляет около 5000 км. На юго-западе страны над ландшафтом доминируют высочайшие горы мира Гималаи, высочайшая вершина которых, гора Эверест, расположена на границе Китая и Непала. На севере и западе страны дугой протянулись пустыни и высокогорные плато, которые ступеньками спускаются к Тихоокеанскому побережью. В районе восточного побережья страны, где расположены крупнейшие города Китая, такие как Шанхай и Пекин, проживает треть всего населения Китая.

В Китае очень развито сельское хозяйство. Важнейшим продуктом является рис, который, благодаря развитой системе оросительных каналов, возделывается на огромных полях вдоль реки Янцзы. С конца 70-х годов XX века управляемая коммунистами великая держава все больше стала задумываться о создании системы рыночной экономики. Особые экономические зоны, такие как город Шаньтоу, были созданы по западному образцу, и словосочетание «частная собственность» здесь больше никого не удивляет. В 2001 году частным предпринимателям разрешили вступать в китайскую

компанию, а в марте 2004 года частная собственность в Китае была уравнена в правах с государственной. С этого момента в стране начался бурный рост частного предпринимательства.

ЦИФРЫ

Площадь: 9 596 960 км².
Население: 1,32 млрд человек (92% — ханьцы, 8% — другие народности).
Плотность населения: 140 человек на км².
Высочайшая точка: гора Эверест (8848 м).
Протяженность границ: 32 000 км.
Побережье: 14 000 км.
 Китаю принадлежат 2900 островов.



РЕКИ И ОЗЕРА

СТРАНА: КИТАЙ



ЯНЦЗЫ

Голубая река



Протяженность Янцзы — более 6000 км. Это третья по длине река на Земле. На своем пути, заканчивающемся в Южно-Китайском море, река пересекает 10 провинций огромной Китайской Республики.

ДОСТОПРИМЕЧАТЕЛЬНОСТИ

- «Три ущелья» (Цюйтан, У, Силян).
- Ущелья в районе города Ухань — Изумрудное, Туманное и Драконы Ворот.

ПОЛЕЗНАЯ ИНФОРМАЦИЯ

- В Янцзы водится около 300 видов рыб.
- В реке обитают по крайней мере два вымирающих вида: одна из самых больших пресноводных рыб — китайский веслонос — и китайский аллигатор. Дельта Янцзы — единственное место обитания аллигаторов за пределами США. Оба вида находятся под угрозой в связи со строительством плотины ГЭС «Санься». Она отделила места обитания веслоноса от мест нереста в верховьях Янцзы, а поднятая со дна порода загрязняет ареал распространения аллигатора в дельте реки.
- До строительства плотины уровень Янцзы в период муссонных дождей поднимался на 15–20 м, что приводило к опустошительным наводнениям. Для предотвращения затопления паводковыми водами вдоль берегов Янцзы и некоторых ее притоков построена система дамб. Однако полностью устранить угрозу наводнений не удастся. Так, в 2008 году река затопила территорию, на которой проживало 52 млн человек.

ЦИФРЫ

- Длина:** 6380 км (3-е место в мире, после Амазонки и Нила).
- Бассейн реки:** 1,8 млн км² (20% всей территории Китая).
- Перепад высот от истока к устью:** около 5600 м.
- Притоки:** более 700.
- В бассейне реки Янцзы живут около 200 млн человек.

ЧУДО ПРИРОДЫ ПОД УГРОЗОЙ

Строительство крупнейшей в мире ГЭС «Санься» («Три ущелья») на реке Янцзы планировалось завершить в 2010 году. Однако в феврале 2009 года руководство строительства рапортовало, что работы вступили в завершающую фазу и будут завершены на год раньше срока. Вскоре уровень воды в водохранилище достигнет плановой отметки 175 м, после чего станет очевидно, правы ли были экологи, утверждавшие, что сооружение гидроэлектростанции приведет к катастрофе.

Идея строительства ГЭС была впервые выдвинута в 1918 году. Однако реализация проекта началась только в 1992 году. Согласно проекту строительные работы должны были проходить в три этапа в течение 17 лет. После сооружения гигантской плотины образовалось водохранилище емкостью 39,3 млрд м³. Оно эффективно защищает земли в среднем и нижнем течении реки от разрушительных наводнений, улучшая

при этом условия судоходства на речном участке Ичан — Чунцин протяженностью 660 км. Однако плотина приносит не только пользу. При ее возведении были затоплены 116 городов, переселиться были вынуждены 1,4 млн человек. Кроме того, возведение объекта подобных масштабов может повлечь за собой экологические катаклизмы. В Китае ранее не соглашались с такими утверждениями, называя «Три ущелья» чудом инженерной

мысли. Теперь, однако, стала очевидна, например, проблема оползней в горной местности, окружающей плотину, куда были переселены жители городов и деревень, затопленных при ее строительстве. Кроме того, в ходе строительных работ было поднято огромное количество донных отложений, которые убивают рыбу и угрожают плодородной почве в районах, расположенных вниз по течению Янцзы.



ОТ ТИБЕТА ДО ТИХОГО ОКЕАНА

Беря начало в высокогорьях Тибета на высоте около 5600 м над уровнем моря, Янцзы течет через Гималаи на восток. До границы с Сычуанем ее течение относительно спокойное, однако затем река сворачивает на юг и устремляется в глубокую долину, разделяющую Тибет и Сычуань. Именно здесь происходит основной сброс высоты — с 5000 до 1000 м. Насколько живописно это выглядит, можно судить по названиям местных ущелий (таких как ущелье Прыгающего Тигра). Вылетая из гималайских ущелий, река смиряет свой нрав. Уже от уезда Шуйфу в провинции Юньнань река судоходна.

На берегах Янцзы зародилась цивилизация Южного Китая. В районе Трех ущелий обнаружены свидетельства человеческой деятельности, относящиеся к 25 веку до н.э. Из-за плотины ГЭС «Санься» образовалось огромное водохранилище, в связи с этим некоторые памятники истории пришлось переносить на новое место, кое-что уже отстроено заново. Археологическая разведка, произведенная в зоне затопления, позволила

выявить свыше 800 памятников древней культуры, из которых 445 были ранее неизвестны.

Самое впечатляющее место в судоходной части реки — несомненно, Три ущелья. Стены ущелья Цюйтан возвышаются на 500 м над поверхностью реки, а сама Янцзы, только что широкая, как озеро, сужается до 78 м. В ущелье У (ущелье Ветров) стены достигают уже 900 м высоты. После этого третье, хотя и самое

длинное, ущелье Силян уже не производит такого ошеломляющего впечатления.

ОБЩИЕ СВЕДЕНИЯ

Название: Янцзы (Чанцзян).


Основные притоки: Миньцзян, Цзянлинцзян, Юаньцзян, Ханьшуй.

Озера: Поляну, Дунтинху.

Крупнейшие города на реке: Чунцин, Ичан, Нанкин, Шанхай.

Плотины: Тайпинкоу, Санься.

Исток Янцзы находится у подножия горы Геладундун Тангла (6621 м) в провинции Цинхай.



БЛИЖНИЙ ВОСТОК


ГОРОД В ИЗРАИЛЕ



Иерусалим

ИЕРУСАЛИМ

Колыбель трех религий



Древняя часть Иерусалима поделена на кварталы разных религиозных общин. В мусульманском квартале, расположенном в восточной части города, находится мечеть Омара (второе название — «Купол скалы»). Она построена на фундаменте библейского храма, возведенного царем Соломоном.

Достопримечательности

- Святые места трех мировых религий.
- Гробница царя Ирода.
- Меа Шеарим («Сто ворот»).
- Еврейский квартал.
- Яд ва-Шем (музей-памятник жертвам нацизма).
- Кнессет (парламент).

Климат

Средиземноморский.
Средняя температура января — +7°C, июля — +23°C.

Полезная информация

- Свитки Мертвого моря — это рукописи, в которых содержатся священные книги дохристианской иудейской общины ессеев. Более 600 свитков было найдено в 1947 и 1956 годах в пещерах в скалах Мертвого моря. Вплоть до наших дней они являются «яблоком раздора» среди теологов.
- Давид Бен-Гурион (1886–1973) провозгласил в 1948 году государство Израиль и стал его первым премьер-министром.
- Через Иерусалим проходит улица Виа Долороза — Крестный путь Христа на Голгофу.
- Арабское название Иерусалима — Аль-Кудс, что означает «священный город».

Экономика

- 75% жителей Иерусалима работают в сфере услуг, здравоохранения и образования.
- Важнейшие отрасли экономики — туризм, пищевая промышленность и станкостроение.

Цифры

Население: 729 900 человек, из них 474 435 евреев.
Возраст города: более 3500 лет.
Плотность населения: 1200 человек на км².

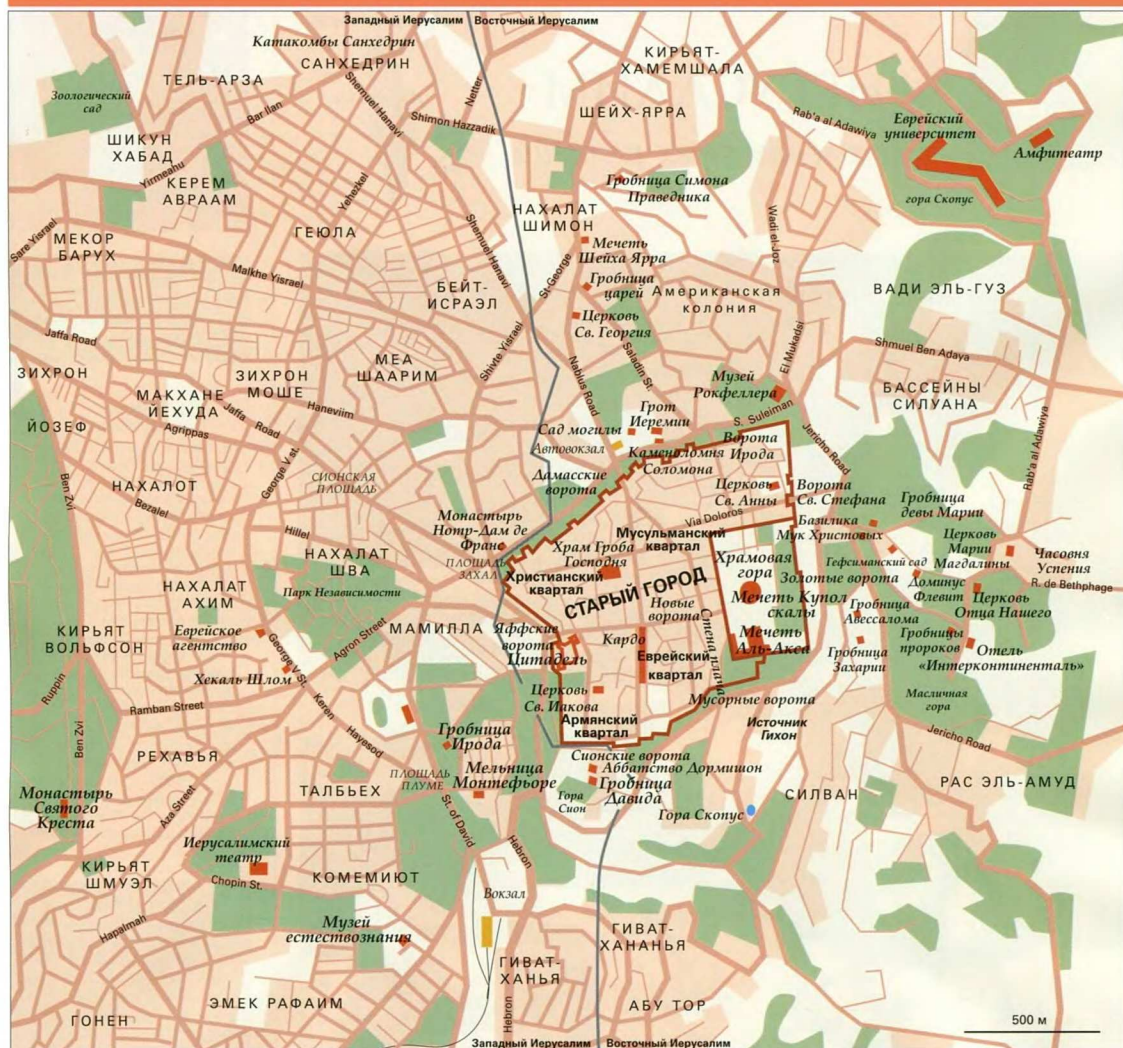
СВЯТОЙ ГОРОД

Иерусалим в равной мере священный город для евреев, христиан и мусульман. В синагоги, церкви и мечети, расположенные в Старом городе, стекаются паломники со всего мира.

Для христианина пройти по улицам Иерусалима — это настолько же волнующее событие, как и для мусульманина или еврея. Сосуществование трех культур с давних пор является отличительной особенностью Иерусалима. Старый город обнесен мощной стеной с восемью воротами. Внутри находятся средневековая церковь

Святой Анны, Голгофа и могила Христа, арка Эко Хомо, Армянский квартал с церковью Святого Иакова, цитадель и лютеранская церковь Спасителя, с которой открывается фантастический вид на город. В мусульманской части Иерусалима можно увидеть Храмовую гору с золотым куполом мечети Омара, мечетями Аль-Акса и «Купол цепи»

и Соломоновы конюшни. Стена Плача — то, что осталось от храма, разрушенного римлянами в 70 году н.э., — место паломничества евреев со всего мира. В западной части города, недалеко от Музея Израиля, в котором хранятся знаменитые свитки Мертвого моря, расположена гробница царя Давида.



ЭПИЦЕНТР СОБЫТИЙ НА БЛИЖНЕМ ВОСТОКЕ

Иерусалим всегда был ареной разного рода конфликтов, и это не могло не сказаться на его религиозном и стратегическом значении. Прежде чем стать столицей нового государства Израиль в 1948 году, город с 3000-летней историей неоднократно покорялся захватчикам.

Иерусалим находится на отметке 800 м выше уровня моря. Возвышаясь над рекой Иордан, город располагается на выгодном со стратегической точки зрения месте — отличном обзорном пункте, с которого удобно наблюдать за соседними долинами. Иерусалим стал столицей государства Иудея еще при царе Давиде (около 1000 года до н.э.). Позже город занимали вавилоняне, египтяне, римляне, крестоносцы и турки-османы. В период с 1920 по 1948 год Иерусалим в составе Палестины был частью подмандатной территории Великобритании. После ухода многих евреев в конце Второй мировой войны и Первой арабо-израильской войны 1948 года

в Землю обетованную, государство Израиль получило независимость. Восточный Иерусалим со Старым городом был оккупирован Иорданией, а Западный Иерусалим в 1950 году стал столицей Израиля. В течение Шестидневной войны 1967 года израильтяне аннексировали восточную часть города и самовольно приняли решение о воссоединении Святого города. В 1980 году Кнессет, израильский парламент, объявил Иерусалим неделимой столицей страны. Однако сегодня Иерусалим — не столько административная столица, сколько культурный, религиозный и политический центр государства Израиль. Обстановка осложняется тем, что в городе проживают

почти 475 тысяч евреев и 233,5 тысячи мусульман. Несмотря на все попытки добиться мира между этими народами, пока противостояние не утихает. То и дело с территории Палестины по израильским городам летят ракеты, а Израиль отвечает артиллерийским огнем и авианалетами.

ОБЩИЕ СВЕДЕНИЯ

Столица государства: Израиль.
Языки: иврит, арабский, идиш.
Валюта: новый израильский шекель.
Религии: иудаизм, ислам, христианство.
Аэропорты: международный аэропорт Бен-Гурион обслуживает одновременно Иерусалим и Тель-Авив.



ГОРОД В ЕГИПТЕ



КАИР

Крупнейший город Африки



Мечеть султана Хасана в центре Каира. Построена неизвестным сирийским архитектором в 1356-1362 годах по приказу мамелюкского султана Хасана.

ДОСТОПРИМЕЧАТЕЛЬНОСТИ

- Мусульманский квартал с цитаделью.
- Коптский квартал.
- Египетский музей с сокровищами Долины царей.
- Музей исламского искусства.
- Башня Гезиры.
- В окрестностях Каира — пирамиды Гизы.
- Древний город Мемфис.

ЭКОНОМИКА

Промышленность: черная металлургия, судостроение и машиностроение, предприятия химической, резиновой и пищевой промышленности.

Сфера услуг: крупнейший административный, торговый и финансовый центр.

КЛИМАТ

Полупустынный.

Жаркое и сухое лето, температура июля — от +24°C до +41°C.

Мягкая, солнечная зима с редкими дождями. Средняя температура января от +9°C до +19°C.

ОБЩИЕ СВЕДЕНИЯ

- Столица Арабской Республики Египет
- Языки: арабский (государственный), английский, французский, местные наречия.
- Валюта: египетский фунт.
- Религии: ислам — 92%, коптское христианство.
- Важнейшие городские кварталы: Старый Каир, Рода, Гезира, Меади, Хелуан, Докки, Имбаба, Гиза, Гелиополис.
- Река: Нил.
- Метрополитен.
- Два международных аэропорта.

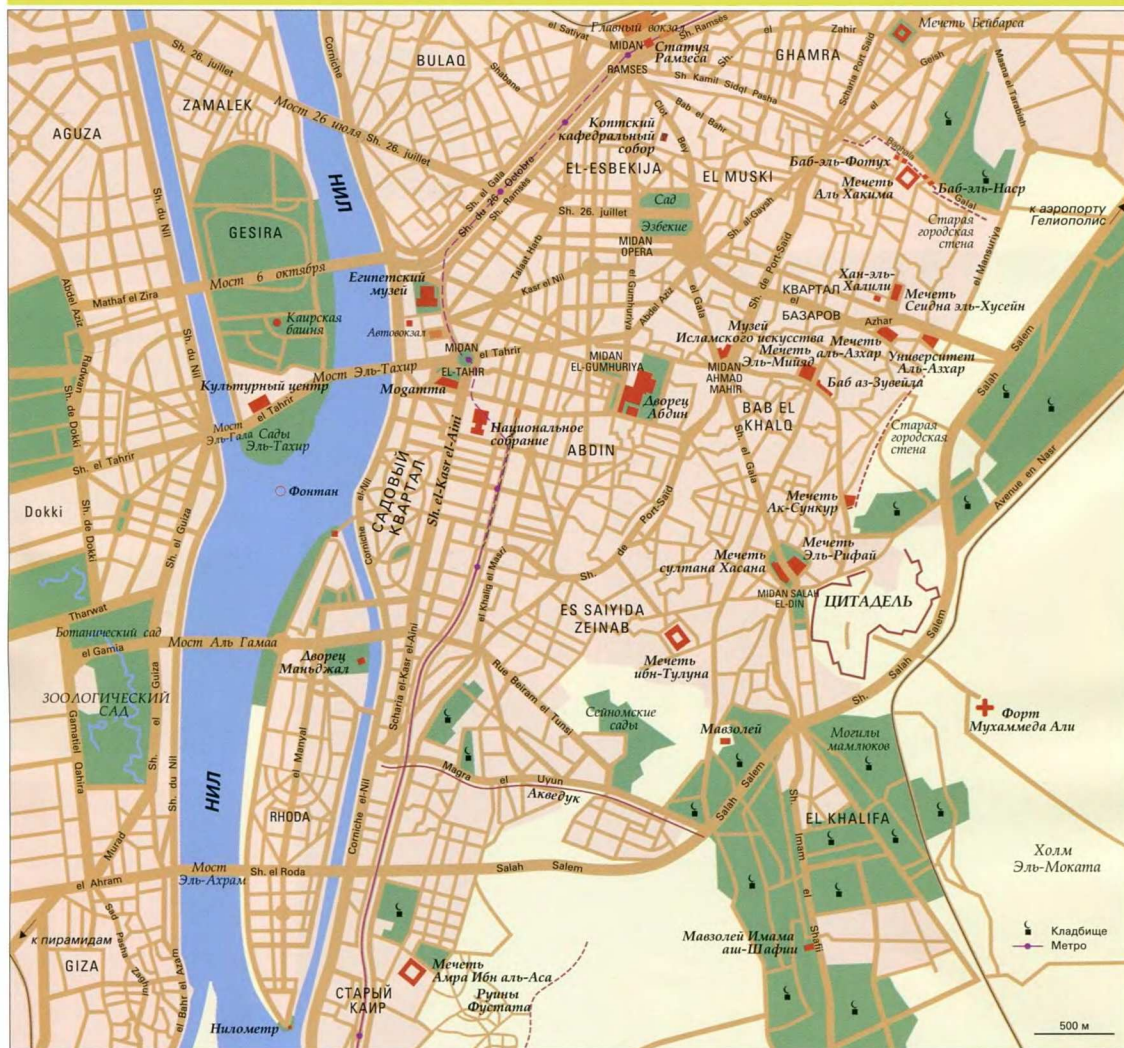
МЕЖДУ ТРАДИЦИЯМИ И ОБЩЕСТВОМ ПОТРЕБЛЕНИЯ

Подобно другим крупным городам мира, Каир приобрел богатство и влияние благодаря своему местоположению — он находится на пересечении главных торговых путей в самом сердце арабского мира.

Каир неслучайно возник в месте, где Нил вытекает на равнину и растекается на рукава, образуя дельту. Могучая река несет свои воды, омывая два острова — Гезира и Рода. В 642 году полководец Амр ибн аль-Ас приступом взял византийскую крепость. Полевой лагерь со временем стал новой столицей страны. От арабского «аль-фустат» (палатка) произошло первое название города — Миср аль-Фустат. Сегодня это Старый Каир. Здесь завоеватель построил первую мечеть

в Египте, сохранившуюся до наших дней. Под властью последовавших за аль-Асом династий Айюбидов и мамелюков к XIV веку Каир обрел ту легендарную красоту, которая привлекала сюда людей науки и искусства из всех уголков просвещенного мира того времени. Несмотря на жестокие преследования христиан и бушевавшие здесь эпидемии чумы, Каир уже тогда считался крупнейшим городом к западу от Китая. Торговля пряностями приносила огромные прибыли, и это богатство шло

городу на пользу: Каир украсился роскошными дворцами и мечетями. Религия продолжает сохранять свое господствующее влияние, однако при этом египтяне и их столица становятся все более открытыми для Запада. Возникающие при этом противоречия очевидны для приезжих: глубоко религиозное и светское население живет бок о бок, страна стремится стать мостом между исламским миром и западным капиталистическим образом жизни.



САМЫЙ ИСЛАМСКИЙ ИЗ ИСЛАМСКИХ ГОРОДОВ

Столетиями путешественники восторгались красотой Каира и называли его «отцом мира». Во многих районах Каира и сегодня можно почувствовать блеск давно ушедших дней.

Каир — не только самый крупный город в Африке, но и один из наиболее густонаселенных городов мира. В Большом Каире проживают 17,1 млн человек, причем этот показатель удвоился за последние 10 лет. Но Каир — не только «третьего мира», но и «город 1001 ночи» — знаменитых сказок, появившихся здесь в период между 1382 и 1517 годами. Еще до начала X века Каир был центром ислама. При построенной в 972 году мечети Аль-Азхар в 988 году открылся одноименный университет. В течение более чем тысячи лет он остается центром изучения и толкования ислама, а также важнейшим высшим учебным заведением арабского мира.

Сегодня здесь обучаются более 20 000 студентов из многих стран мира. В Каире так много мечетей, что посетить все просто невозможно. Кроме мечети Аль-Азхар непременно стоит увидеть мечеть султана Хасана и мечеть Эль-Рифай. Здесь похоронен не только Фуад, отец последнего египетского короля Фарука, но также Реза Пехлеви, бывший шах Ирана. Среди наиболее красивых зданий города в арабском стиле выделяется отреставрированный мавзолей мечети Калауна. Приезжая в Каир, важно не просто отметить у каменных свидетелей расцвета религии и цивилизации, но в полной мере ощутить на себе воздействие атмосферы того времени.

ПОЛЕЗНАЯ ИНФОРМАЦИЯ

- Предшественником Каира был построенный в долине Нила Мемфис. Этот город, основанный в III тысячелетии до н.э., расположен всего в 24 км к югу от Каира.
- Название «Каир» происходит от арабского аль-кахира («победоносный»). Так назывался город, построенный недалеко от Миср аль-Фустата полководцем Джаухаром и впоследствии поглотивший соседние поселения.

ЦИФРЫ

Площадь: 220 км².

Население: 17 млн человек (включая пригороды), что составляет примерно треть всего населения Египта.

Возрастная структура: 30% населения моложе 10 лет.

Рост численности населения: 1,88% в год. Плотность населения: 36 143 человек на км².

Удаленность Каира от Средиземного моря: 200 км.



ЗАПАДНАЯ ЕВРОПА

ГОРОД ВО ФРАНЦИИ



Париж

ПАРИЖ

Столица радости
и жизнелюбия



Знаменитый Монмартр с его Базиликой Сердца Христова и площадью художников Пляс-де-Тертр всегда был невероятно привлекательным местом для огромного числа туристов. Многие приходят сюда, чтобы прикоснуться к наследию Тулуз-Лотрека, Пикассо или Модильяни, которые жили и творили в этом районе Парижа.

ДОСТОПРИМЕЧАТЕЛЬНОСТИ

- Центр Жоржа Помпиду.
- Елисейские Поля.
- Лувр.
- Музей д'Орсэ.
- Святая часовня.
- Эйфелева башня.
- Собор Парижской Богоматери.
- Окрестности: Фонтенбло, Версаль.

КЛИМАТ

Умеренный морской климат.
Средняя температура
января — +3°C, июля — +20°C.

ПОЛЕЗНАЯ ИНФОРМАЦИЯ

- Самой длинной улицей Парижа считается Рю-де-Вожиар (4460 м).
- Покровительницей города считается святая Женеви́ва, молодая пастушка из Нантера, которой в 451 году удалось убедить короля гуннов Атилу не разрушать город. До революции Женеви́ва пользовалась огромной любовью и уважением парижан.
- Самым густонаселенным является XV округ Парижа, где на территории всего 8,5 км² проживают 224 790 человек, что превосходит население такого города, как Бордо.
- На площади перед собором Парижской Богоматери находится «нулевая отметка», с которой начинается отсчет расстояния на всех национальных автодорогах Франции.

ЭКОНОМИКА

- Сфера услуг (73% всех рабочих мест), финансовые учреждения, типографии, пресса, издательские дома, оптовая и розничная торговля.
- Крупнейший речной порт Франции.
- Туризм (Париж занимает первое место по числу туристов: ежегодно город посещают около 20 млн человек).
- Большой Париж (собственно город и его многочисленные предместья): четвертая часть всего промышленного производства Франции, треть национального объема сферы услуг.

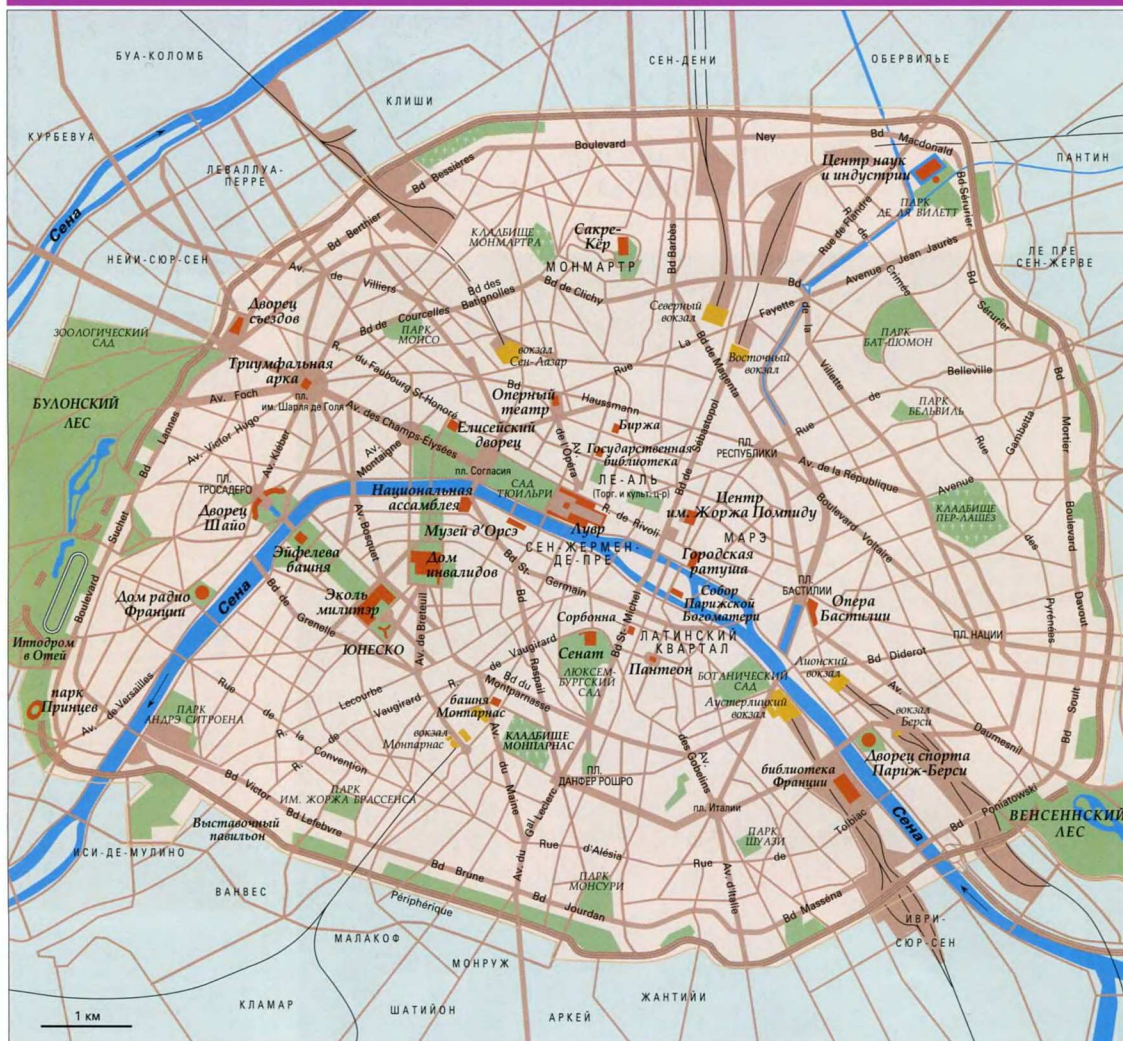
ГОРОД ИСКУССТВА И МОДЫ

Французы, приезжающие в Париж из провинции, часто утверждают, что в этом городе просто невозможно жить. Блеск французской столицы так ослепителен, что затмевает собой все остальное.

В Париже вершится судьба Франции. В прошлом не раз предпринимались попытки децентрализации страны с 65-миллионным населением, однако они ни к чему не привели. В то же время Париж всегда славился своим космополитизмом. Еще в начале XX века сюда стремились

писатели и художники со всего света. Всех их, особенно американцев, привлекала свободная атмосфера величайшего города Европы. С тех пор ничего не изменилось. На улицах французской столицы можно встретить представителей свыше 130 национальностей.

Париж — это не только центр мировой моды. Его многочисленные архитектурные памятники и совершенно неповторимая атмосфера «города любви» превратили столицу Франции в самый посещаемый город мира, туристическую Мекку, где оживают мечты.



САМОЕ ЦЕННОЕ СОКРОВИЩЕ ФРАНЦИИ

Франция — пожалуй, единственная страна в Европе, где основная жизнь практически полностью сконцентрирована в столице. Париж — это город, история которого насчитывает две тысячи лет, это сердце и ум всей Франции.

История Парижа началась на маленьком островке, омываемом водами Сены, где в III веке до н.э. появились первые «парижяне». Это были кельты, основавшие здесь поселение, которое называлось Лютеция. Сегодня остров Сите украшают два архитектурных памятника времен Средневековья: знаменитый собор Парижской Богоматери и Святая часовня (Сен-Шапель). Вокруг этого исторического ядра до 1930 года концентрическими кругами шла застройка города. Многие из великолепных площадей и широких бульваров (авено) Парижа были построены по проектам выдающегося французского архитектора — барона Жоржа Эжена Османа.

Главной водной артерией Парижа является Сена. На ее правом берегу, Рив Друа, расположены главные деловые и торговые кварталы, протянувшиеся от Фобур Сент-Антуан, мимо Парижской ратуши и замка Гарнье, до жилого района Пусси. Затем от Оперы Бастилии река устремляется к кварталу Марэ и от Бубур — к Плас-де-Вож. Далее Сена течет от Лувра, мимо сада Тюильри и знаменитых Елисейских Полей к Триумфальной арке. Несколько лет назад неподалеку от этого монументального сооружения возник его грандиозный собрат — арка-небоскреб Дефанс. История застройки левого берега Сены (Рив Гош) издавна связана с жизнью художников

и интеллигенции. На Сен-Жермен-де-Пре, рядом с картинными галереями, располагаются крупнейшие издательства, на бульваре Сен-Мишель и в Латинском квартале испокон веков живут студенты и профессора Сорбонны.



ЦИФРЫ

Площадь: 87 км².
Большой Париж: 105,4 км².
Население: 2,15 млн человек.
Плотность населения: 20 433 чел. на км².
Высочайшая точка: Монмартр (130 м).
Самая низкая точка: берег Сены в районе Гренель (26 м).