

АТЛАС

ЦЕЛЫЙ МИР В ТВОИХ РУКАХ

Испания


Родина корриды
и фламенко



6



ВАШИНГТОН



ЭВЕРЕСТ

МАВРИКИЙ

ЛАДОЖСКОЕ ОЗЕРО

ПЕЛОПОННЕС

ГРЕНЛАНДИЯ

ISSN 2075-0536

00006 >

DeAGOSTINI

АТЛАС

ЦЕЛЫЙ МИР В ТВОИХ РУКАХ

НОМЕР 6. СОДЕРЖАНИЕ

ИСПАНИЯ:

Солнечные пляжи испанского Средиземноморья называют «солярием» для туристов. Настоящая Испания — страна с изумительными пейзажами, древней, неповторимой культурой и вкуснейшей кухней — лучше всего раскрывается во время путешествий по трем традиционным маршрутам.

МАВРИКИЙ:

Простое определение — рай на земле. Кстати, с этим утверждением были полностью согласны как француз Шарль Бодлер, так и знаменитый янки — Марк Твен, посетившие Маврикий. Две самые редкие марки мира — «Голубой Маврикий» и «Розовый Маврикий» также появились на этом прекрасном острове, давно ставшем излюбленным местом отдыха состоятельных туристов.

ЭВЕРЕСТ:

Знаменитый британский геодезист Джон Эверест, в честь которого назван самый высокий пик Гималаев и мира, сам не смог досконально измерить настоящую высоту горы. Это в 1852 г. сделал его ученик — Эндрю Во. А покорить высоту в 8848 м удалось только в 1953 г., когда на «Крышу мира» поднялись шерп Норгэй Тенцинг и новозеландец Эдмунд Хиллари.

ЛАДОЖСКОЕ ОЗЕРО:

«Маленькое море», «озеро жизни», Ладога, Нево — Ладожское озеро часто получало от людей новые названия или эпитеты. Много интересных исторических событий свершилось на этих берегах. Памятники разных времен и народов — от глубокой древности до новейшего времени — и сегодня предмет пристального изучения подводных археологов.

ПЕЛОПОННЕС:

То ли остров, то ли полуостров. Или одновременно то и другое. Коринфский канал отделяет Пелопоннес от Балканского полуострова с 1983 г. Здесь до сих пор стоят руины знаменитых Микен со «львиными» воротами и Спарты, когда-то сумевшей подчинить себе всю Грецию.

ВАШИНГТОН:

За два с небольшим века своего существования столица США Вашингтон из центра борьбы против рабства превратилась в город, где большинство населения — афроамериканцы. И в Белом доме сегодня работает президентом афроамериканец... Вашингтонцы очень серьезно относятся к своей истории — в этом городе огромное количество музеев.

ГРЕНЛАНДИЯ:

Викинги, которые открыли этот самый большой в мире остров, называли его «зеленая земля». Когда всерьез похолодало и в Гренландии практически не осталось пастбищ, викинги ушли, а название осталось. Сегодня огромный природный холодильник позволяет людям вести хозяйственную деятельность лишь на побережье.

«АТЛАС. Целый мир в твоих руках»

Выпуск № 6, 2010
Еженедельное издание

РОССИЯ

Издатель и учредитель:
ООО «Де Агостини», Россия
Юридический адрес:
125315, г. Москва, Ленинградский пр-т, д. 72, стр. 4, этаж 3, офис 3
Письма читателей по данному адресу не принимаются.

www.deagostini.ru

Генеральный директор: Николаос Скилакис
Главный редактор: Анастасия Жаркова
Финансовый директор: Наталия Василенко
Коммерческий директор: Александр Якутов
Менеджер по маркетингу: Юлия Лапшина
Менеджер по продукту: Михаил Ткачук

Свидетельство о регистрации средства массовой информации в Федеральной службе по надзору в сфере связи и массовых коммуникаций
ПИ № ФС 77-35567 от 5 марта 2009 г.

Для заказа пропущенных номеров и по всем вопросам, касающимся информации о коллекции, обращайтесь по телефону бесплатной «горячей линии» в России:

8-800-200-02-01

Адрес для писем читателей:

Россия, 170100, г. Тверь, Почтамт, а/я 245,
«Де Агостини», «Атлас. Целый мир в твоих руках»
Пожалуйста, указывайте в письмах свои контактные данные для обратной связи (телефон или e-mail).

Распространение: ЗАО «ИД Бурда»

УКРАИНА

Издатель и учредитель:
ООО «Де Агостини Паблшинг», Украина
Юридический адрес:
04107, г. Киев, ул. Лукьяновская, д. 11
Генеральный директор: Екатерина Клименко

Свидетельство о государственной регистрации печатного СМИ Министерства юстиции Украины
КВ № 15131-3703Р от 30.04.2009 г.

Для заказа пропущенных номеров и по всем вопросам, касающимся информации о коллекции, обращайтесь по телефону бесплатной «горячей линии» в Украине:

8-800-500-8-400

Адрес для писем читателей:

Украина, 01033, г. Киев, а/я «Де Агостини»,
«Атлас. Целый мир в твоих руках»
Украина, 01033, м. Киев, а/с «Де Агостини»

БЕЛАРУСЬ

Импортер и дистрибьютор в РБ:
ООО «РЭМ-ИНФО», г. Минск, пер. Козлова, д. 7г,
тел.: (017) 297-92-75

Адрес для писем читателей:
Республика Беларусь, 220037, г. Минск, а/я 221,
ООО «РЭМ-ИНФО», «Де Агостини»,
«Атлас. Целый мир в твоих руках»

КАЗАХСТАН

Распространение:
ТОО «КТП «Бурда-Алатау Пресс»

Рекомендуемая цена:
59 руб., 9,90 грн., 4900 бел. руб., 250 тенге
Издатель оставляет за собой право увеличить рекомендуемую цену выпусков.
Издатель оставляет за собой право изменять последовательность номеров и их содержание.

Печать: OGDA, Италия
Тираж: 300 000 экз.
© 2010 ООО «Де Агостини»

ISSN 2075-0536

Информация к иллюстрациям:

Испания: DeAgostini Picture Library; D. C. Tomlinson, Fotogram-Stone. A. Degon.

Маврикий: Fotogram-Stone — K. Biggs / Fotogram-Stone.

Эверест: DeAgostini Picture Library; Fotogram-Stone: O. Karasek, M. Brooke, N. DeVore.

Ладожское озеро: Rosfoto/Буштрэк Алексей (1), iStockphoto.com/Valentin Mosishev (2), Бодрина Татьяна (3).

Карта: © Федеральное агентство геодезии и картографии © ФГУП «ГОСГИСЦЕНТР».

Пелопоннес: DeAgostini Picture Library; ООО «Дизайн-22».

Вашингтон: DeAgostini Picture Library; D. Armând, Gr. Pease, A. Stone, Fotogram-Stone.

Гренландия: DeAgostini Picture Library; Fotogram-Stone: J. Elk.



СТРАНА: ИСПАНИЯ



ИСПАНИЯ

Родина
корриды и фламенко



Pueblos blancos, «белые деревни» горных склонов Андалузии, — характерная часть пейзажа этой живописнейшей области южной Испании.

ДОСТОПРИМЕЧАТЕЛЬНОСТИ

- Столица — Мадрид;
- Дворец-монастырь Эскориал;
- Города: Бургос, Барселона, Валенсия, Вальядолид, Гранада, Саламанка, Сарагоса, Севилья, Толедо;
- Область Галисия;
- Курорт Коста-де-ла-Лус.

ПОЛЕЗНАЯ ИНФОРМАЦИЯ

- В апреле 1937 г. немецкие самолеты легиона Кондор разрушили город Гернику в Северной Испании. Эту трагедию в известной картине отобразил Пабло Пикассо.
- В 1981 г. правоцентристские военные силы пытались свергнуть легитимное правительство и установить военную диктатуру. Личное вмешательство короля остановило путч.
- Средняя высота Испании над уровнем моря составляет 660 м. В Европе выше только Швейцария.

КЛИМАТ

Доминирует субтропический климат средиземноморского типа, с мягкой короткой зимой и сухим жарким летом. На западном побережье климат морской (умеренно влажный); внутри страны (плоскогорье Месета) — резко континентальный; на юго-восточном побережье — ярко выраженный средиземноморский климат.

ЦИФРЫ

Площадь: 504 782 км² (с Балеарскими и Канарскими островами).

Население: население Испании на 1 января 2008 г. достигло 46,06 млн чел.

Плотность населения: 91,24 чел./км².

Высшая точка: вершина вулкана Тейде на Тенерифе — 3718 м.

Протяженность береговой линии: 4964 км (считая Балеарские и Канарские острова).

ИМПЕРИЯ, НАД КОТОРОЙ НЕ ЗАХОДИЛО СОЛНЦЕ...

История страны, занимающей большую часть Пиренейского полуострова, началась задолго до Рождества Христова. Великие нации активно привлекали будущих испанцев к участию в исторических событиях.

Так, Испания стала вторым по значению регионом Римской империи, уступив первенство только Италии. Знаменитый философ Сенека, известные поэты Лукиан и Марциал, великие императоры Траян, Адриан, Марк Аврелий, Феодосий и еще множество

римских исторических личностей были родом из испанских провинций.

С крушением Рима, после V в. н.э., территория нынешней Испании стала ареной, на которой соперничали варварские королевства. Но в 711 г. н.э. арабские войска захватили Пиренейский

полуостров. Однако Реконкиста, то есть освобождение (буквально — отвоевание), началась практически сразу же.

1492 г. — знаменательная дата в истории Испании. В этом году король Арагона Фердинанд II и королева Кастилии Изабелла, объединившие



Христофора Колумба современники почти забыли. Однако, когда потребовались великие герои для примера потомкам, о великом мореплавателе вспомнили. Этот памятник ему поставлен в XIX веке.

в браке свои судьбы и королевства, отбили у арабов последний оплот на Пиренейском полуострове — Гранаду.

Примерно в это же время Христофор Колумб, чью экспедицию финансировала Испания, обнаружил новые земли на западе, впоследствии названные Америкой. Испанские колонии стали появляться практически во всех концах земли.

Чтобы этот процесс был законным и упорядоченным, в 1493 г. папский престол выступил посредником в разделе будущего колониального мира между Испанией и Португалией. Специальной буллой все, что западнее островов Зеленого мыса, отдавалось Испании, а все, что восточнее, — Португалии. Так рождалась Испанская империя, над которой никогда не заходило солнце.

Хотя авторитет Испании как мировой державы в 1588 г. сильно пострадал после разгрома «Непобедимой армады» флота, отправленного сокрушить протестантскую Англию, Испания продолжала играть важнейшую роль в мировой политике вплоть до XIX в.

Испанские писатели, поэты, художники всегда волновали умы человечества. Сервантес, Лопе де Вега, Веласкес, Гойя, Лорка, Унамуно, Пикассо, Дали — каждый век Испания предъявляла миру новых гениев.

Неограниченная монархия закончилась в Испании в 1931 г., с отъездом из страны Альфонса XIII. Период

политической смуты и гражданских войн, продолжавшийся до 1939 г., привел к власти генерала Франко, установившего в Испании жесткий националистический режим. Испания оказалась фактически в международной изоляции вплоть до вступления в ООН в 1955 г. Но и после этого многие международные демократические

организации продолжали осуждать режим Франко, отказывая ему в легитимности и обвиняя в несоблюдении прав человека. В 1969 г. Франко назначил своим преемником внука последнего короля, и в 1975 г. Хуан Карлос I взошел на престол. Демократия в Испании была восстановлена. Сегодня монарх, хотя и ограниченный во власти, пользуется заслуженным уважением подданных.

Важная внутривластная проблема современной Испании — борьба с баскскими сепаратистами, которые создают властям немалые проблемы. Но в целом автономии вовсе не стремятся к отделению от Испании, которая по праву относится к числу наиболее развитых государств мира.

ЭКОНОМИКА

Природные ресурсы: 1-е место в мире по количеству запасов ртути и по добыче ртутной и цинковой руды, мировое лидерство в добыче пиритов. По запасам урановых руд Испания занимает 2-е место в Европе. Суммарное число запасов железных руд составляют 2,5 миллиарда тонн.

Промышленность: черная и цветная металлургия, машиностроение (морские суда, автомобили, сельскохозяйственные машины, станки, электротехнические изделия), химическая промышленность, легкая и обрабатывающая промышленность.

Сельское хозяйство: 1-е место в мире по производству оливкового масла, 2-е место в мире по сбору цитрусовых, 3-е место в мире по производству вина. Рыбная промышленность — одна из самых значительных в Европе.



«Красный замок» Альгамбра (входит в список мирового наследия ЮНЕСКО с 1984 г.) — до сих пор волнует поэтов и простых туристов. Где-то здесь тосковали прекрасные пленницы гарема...



СТРАНА БОГАТЫХ КУЛЬТУРНЫХ ТРАДИЦИЙ И МАССОВОГО ТУРИЗМА

Пребывание в Испании не может ограничиться только походами на пляж. Это страна изумительных пейзажей, древней, неповторимой культуры и вкуснейшей кухни.

Испания — широко известный пункт назначения туристических маршрутов. Чаще всего туристы посещают Ибису, Мальорку или средиземноморские пляжи, протянувшиеся между Барселоной и Валенсией. Между тем эти «солярии» для туристов имеют мало общего с настоящей Испанией. Три маршрута помогают познать ее.

Первый маршрут проходит по Пиренеям, через Сан-Себастьян — возможно самую лучшую гавань в мире с ее знаменитым пляжем в форме

ракушки (*Concha*). На запад простираются Астурия с горным массивом Кантабрия (около 2700 м), с крутыми склонами, ведущими к морю, и зеленая Кастилия со знаменитой святыней Сантьяго-де-Компостела. В средние века это был важнейший маршрут для паломников. Путешествие к мощам Святого Иакова (Сант-Яго) в городе Компостела приравнивалось к посещению Рима или Иерусалима. Потому за столетия миллионы людей с символом паломников — раковиной





Древний баскский город Сан-Себастьян — в прошлом место отдыха испанской аристократии, а сегодня — модный курорт.

ОБЩИЕ СВЕДЕНИЯ

Официальное название: Королевство Испания.

Политическое устройство: конституционная монархия.

Территориально-административное деление: 52 провинции составляют 17 автономных областей.

Королевские династии: наиболее известные — Габсбурги и Бурбоны.

Столица: Мадрид.

Языки: испанский (государственный язык — 73%), каталонский (второй государственный — 24%), галисийский, баскский.

Валюта: евро.

Религия: католическая (97%).

Важнейшие города: Барселона, Валенсия, Севилья, Сарагоса, Малага, Бильбао, Вальядолид.

Морские порты: Картахена, Бильбао, Барселона, Альхесирас, Таррагона, Кадис, Сеута.

Аэропорты: Мадрид, Барселона, Бильбао, Жирона — Коста-Брава, Лос-Родес.

и драгоценными камнями. И сегодня эта святыня — место паломничества.

Второй важнейший испанский маршрут проходит через Кастилию и окрестности Мадрида. Желательно посетить города: Толедо, Авила, Сеговию и Саламанку, где находится старейший университет в Испании, основанный в 1218 г. королем Леона Альфонсо IX.

Именно здесь был рассмотрен проект путешествия Христофора Колумба, созданный им самим, здесь же после открытия Америки были признаны во всей полноте права местного населения, нечто неслыханное для тех времен. Это первое высшее учебное заведение в Европе, получившее почетное звание университет.

Третий испанский маршрут — Андалузия, расположенная на юге страны. Здесь сохранились многочисленные следы арабского влияния, особенно в городах Гранада, Кордова и Севилья, где мавританский архитектурный стиль до сих пор восхищает туристов.

Окруженная высокой красной стеной цитадель Гранады Альгамбра («Красный замок») выстроена из красновато-розового кирпича. Когда-то за массивными стенами Альгамбры

располагались гарем и покои придворных. Посетивший эти края Ганс Христиан Андерсен сравнил изысканную резьбу, украшающую этот мавританский рай, с «окаменевшим кружевным базаром».



Танец фламенко передает характерные черты испанской души — гордость, страсть и любовь к жизни, переплетенные с печалью.

на головных уборах одолели этот маршрут пешком.

Иаков Старший, один из двенадцати апостолов, был казнен в 44 г. н. э. в Палестине, а похоронен в соборе города Компостела. С середины IX в. н. э. это место становится одним из важнейших религиозных центров Европы. В соборе, построенном в XI в., стоит большая статуя Святого Иакова, покрытая золотом



АФРИКА

ОСТРОВ: МАВРИКИЙ

МАВРИКИЙ

Райский сад



Пляж, словно из сказки: кристальная вода в окружении пальм — так выглядит остров Маврикий, который французский поэт Шарль Бодлер назвал райским садом.

Достопримечательности

- Порт-Луи;
- Городок Кьюрпайп;
- Ботанический сад Памплемус;
- Касел (птичий заповедник);
- Водопады Рочестера;
- Белоснежные пляжи.

Полезная информация

- Самый любимый народный танец на Маврикии — сега, унаследованный с давних времен от африканских рабов.
- С Маврикием связана легенда о влюбленной паре — Поле и Вирджинии. Их история в знаменитом романе французского писателя Бернарда де Сен-Пьера «Поль и Вирджиния» воспевает романтическую любовь в этом раю, удаленном от цивилизации.
- В 1891, 1893 и 1899 г. вспыхивали эпидемии чумы, которые выкашивали население.
- По промышленному развитию Маврикий занимает 4-е место среди 52 ведущих африканских государств.

Климат

Тропический морской. В период с ноября по апрель случаются ураганы.

Температура воздуха на побережье: с января по апрель 30°C, с июля по сентябрь — от 14 до 22°C.

Экономика

Земледелие: более 50% территории острова занимают плантации сахарного тростника, чая, риса, фруктовых деревьев и табака.

Животноводство: крупный рогатый скот.

Промышленность: переработка сахарного тростника, текстильное производство.

Сфера услуг: туризм (занято более 60% населения).

ОШИБКА, ПРИВЕДШАЯ К СЛАВЕ

Название острова — Маврикий — стало узнаваемым повсеместно благодаря двум самым знаменитым в мире почтовым маркам. Кроме того, это островное государство в Индийском океане — настоящий райский уголок.

Маврикий получил широкую известность благодаря тому, что в 1847 г. здесь были выпущены две почтовые марки, которые впоследствии получили филателистические названия «Розовый Маврикий» и «Голубой Маврикий». Поскольку почтовых марок из Англии не завозили, а оплачивать почтовые отправления было необходимо, английский губернатор (Маврикий тогда был колонией Великобритании) распорядился изготовить марки в местных условиях.

Клише изготовил гравер Джозеф Барнард, который и совершил судьбоносную ошибку. Легенда гласит, что во время работы над штампом у гравера перед глазами находилась вывеска на здании почты. И вместо *Post Paid* (почтовый сбор оплачен) он машинально написал то, что видел перед собой: *Post Office* (почта).

Сегодня владеть этими «неправильными» марками с профилем королевы Виктории мечтает каждый настоящий филателист,

поскольку они сохранились в считанных экземплярах. На аукционах цена «голубого пенни» может доходить до 15 млн долларов.

Сказочные красоты этого острова, расположенного у восточных берегов Африки в Индийском океане, поражают воображение: солнце, белый песок, спокойные лагуны с кристальной водой, растянувшиеся на многие километры изумительные пляжи, пальмовые рощи. Именно поэтому Маврикий заполнен состоятельными туристами.





ГОРЫ И ВУЛКАНЫ

ГОРА: ЭВЕРЕСТ



ЭВЕРЕСТ

«Мать богов»



На границе Непала и Китая, в Тибетском автономном районе, находится Эверест — знаменитая «Крыша мира», самый высокий пик не только в горной системе Гималаев, но и на всей нашей планете.

☀ КЛИМАТ

Летом преобладает юго-западный муссон, несущий тепло и влагу, большинство осадков выпадает в это время. В зимнее время доминирует северо-западный муссон, который несет холодные сухие воздушные массы. В районе Эвереста преобладают западные ветры, скорость которых на высоте выше 7500 м достигает 80–100 м в секунду. При северных ветрах на большой высоте температура опускается до минус 35–40°C, при южных — до минус 10–15°C. История наблюдений фиксировала температуру на Эвересте до 60°C ниже нуля и скорость ветра до 200 км/ч.

📌 ПОЛЕЗНАЯ ИНФОРМАЦИЯ

- Поиск «Йети» — мифического «снежного человека» Гималаев — продолжается с XIX в. Однако, кроме отпечатков огромных стоп, до сих пор не найдено веских доказательств его существования.
- Горный массив Гималаи имеет протяженность 2500 км, что сопоставимо с расстоянием между Лондоном и Москвой.
- В переводе с санскрита название **Himalaja** означает «оплот снегов».
- Шерпов, служащих проводниками в Гималаях, называют снежными тиграми.

📖 ОБЩИЕ СВЕДЕНИЯ

- В Тибете Эверест известен как Джомолунгма («Божественная мать Земли»).
- Непальские шерпы пользуются названием Сагарматха («Мать богов»).
- Этнические группы: шерпы (Непал), тибетцы (Китай).
- Языки: кангло — тибето-бирманская группа; тибетский — сино-тибетская семья.
- Денежные единицы: непальская рупия, юань.
- Религия: буддизм, индуизм, христианство, Бон.

ЧАРУЮЩАЯ ВЕРШИНА

Многие альпинисты и любители сильных ощущений лишились жизни, пытаясь покорить самую высокую точку земного шара. Но Эверест, как будто магической силой, продолжает привлекать экспедицию за экспедицией.

Первые известные историкам посещения Гималаев европейцами относятся к XVII в., когда католические монахи-иезуиты в стремлении расширить мир христианства бесстрашно шли в царство льда и камня. Конечно, стремясь покорить души горцев, они не пытались покорять горные вершины.

Попытки альпинистских восхождений европейцев в Гималаях начались в середине XIX в. Однако необходимость подниматься на Эверест со стороны Тибета, так как Непал не пропускал через свою территорию иностранцев, делала эти восхождения особенно опасными. Великая гора забрала немало

жизней. До сих пор неизвестно, сумел ли покорить Эверест английский альпинист Джордж Мэллори, погибший со своими спутниками в 1824 г. Его тело было обнаружено в 1999 г. на высоте 8115 м. Но вот поднимался он или уже спускался? Об этом спорят до сих пор.



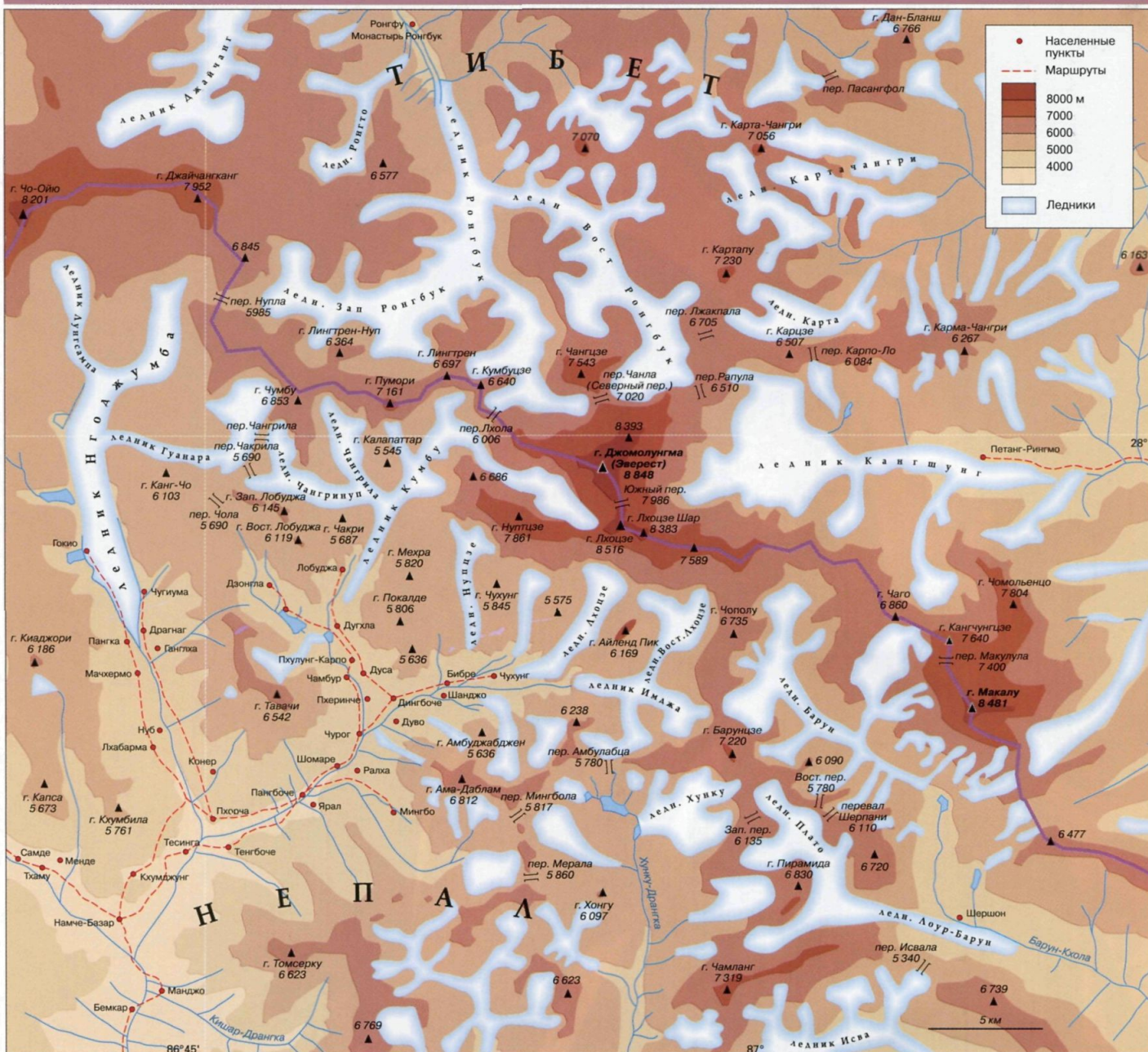
Помощь местных проводников — шерпов и тибетцев — необходима при всякой попытке подняться на высоту почти в девять тысяч метров.

Правительство Непала сняло свой запрет в 1950 г., и тогда же была впервые покорена вершина Аннапурна (8091 м). Попытки покорить Эверест продолжились, и первыми людьми, ступившими на его вершину 29 мая 1953 г., были шерпа Норгэй Тенцинг и новозеландец Эдмунд Хиллари. На Эверест они шли в кислородных масках, так как в то время без них подъем на такую высоту считался невозможным. Но впоследствии Райнхольд Месснер (Италия) и Петер Хабелер (ФРГ) доказали, что это заблуждение: 8 мая 1978 г. они поднялись на Эверест без кислородного оборудования. Месснер поставил еще один рекорд: 20 августа 1980 г. он поднялся на вершину мира в одиночестве.

А до этого, 17 февраля 1980 г., поляки Кшиштоф Велички и Лешек Чихи поставили уникальный рекорд: первыми поднялись на Эверест в зимнее время.



Из истории альпинизма: Эдмунд Хиллари и Норгэй Тенцинг в лагере № 4 в день, когда поднялись на Эверест, 1953 г.



Высочайшая точка на земном шаре находится в величественном окружении гор высотой от 7000 до 8000 м, что вместе с множеством менее высоких вершин действительно кажется настоящей «Крышей мира».

КОРОЛИ ГОРНЫХ ВЕРШИН

Самая высокая гора мира находится в Центральной Азии, в царстве вечных льдов, в Гималаях. Это чудо природы — Гималайские горы — поднялись из моря 20 миллионов лет назад.

Английский инженер-геодезист Джордж Эверест, руководивший Индийской геодезической службой в период между 1823 и 1843 г., произвел съемку и составил карту Гималайских гор. Но ему не удалось установить, какая из десяти громадных вершин (каждая — более 8000 м!) самая высокая. Только в 1852 г. ученик Эвереста Эндрю Во установил, что эта честь принадлежит вершине под порядковым номером XV. В 1865 г. она получила название Эверест — в честь

сэра Джорджа, удостоенного за свои заслуги дворянского звания.

Гора, которую непальцы называют «Мать богов», сформировалась 20 миллионов лет назад, в море. Правда, высказываются и другие гипотезы — в основном о том, что Гималаи значительно старше. Но высота этих гор и их «молодой» вид скорее говорят в пользу традиционной гипотезы.

В результате тектонической деформации морское дно поднялось, вызвав длительный процесс наслаивания

пород, из которых формировались скалы. Этот процесс продолжается

ЦИФРЫ

Высота: 8848 м.

Высота ближайших вершин:

Лхоцзе Главная (8516 м);
Лхоцзе Средняя (8414 м);
Лхоцзе Шар (8383 м);
Макалу (8481 м),
Нуптце (7855 м),
Чангце (7543 м),
Пумори (7161 м).

За пятьдесят пять лет на Джомолунгме побывали более 2500 человек, погибли при восхождении более 200.



Непал: тибетская женщина.

и сейчас: каждый год Гималаи «подрастают» примерно на 5 см.

Вершина Эверест находится в Гималаях. Этот горный массив в форме полумесяца протянулся на 2500 км. Здесь берут свое начало основные реки Южной Азии — Инд, Ганг, Брахмапутра. Гималаи возвышаются над Индо-Гангской равниной тремя грандиозными ступенями, разделенными с юга на север.

Южная, нижняя ступень, Предгималаи — средняя высота 900–1200 м. На севере — система отдельных горных массивов и хребтов — Малые Гималаи, чья средняя высота 3000–4000 м,

а вершины — до 6500 м. Наконец, краса и гордость природы Большие Гималаи, цепь хребтов шириной до 90 км и высотой до 8848 м. Средняя высота перевалов достигает 4500 м, некоторые превышают 6000 м.

Гималаи населены до высоты 5000 м. В более высоких районах обитают крупные животные: высокогорный як, мускусный бык (овцебык), снежный леопард (снежный барс) — сейчас довольно редкий вид, занесенный в Красную книгу.

Каждый год тысячи любителей путешествий приезжают в долину Кхумбу и располагаются у подножия Эвереста.

За немалую плату шерпы сопровождают туристов, тех, кто здоров и хорошо подготовлен, на вершину.



На снимке (слева направо): Эверест, Лхоцзе, Нуптизе покрытые снегом.



СТРАНА: РОССИЯ



ЛАДОЖСКОЕ ОЗЕРО

Великая Ладога



Свое нынешнее имя озеро получило от крепости Старая Ладога, которая находилась на севере и защищала подступы к Великому Новгороду. Древнее имя озера — Нево — постепенно забылось, оставшись лишь в названии вытекающей из Ладоги реки Невы.

ПОЛЕЗНАЯ ИНФОРМАЦИЯ

■ «Дорога жизни» по льду Ладожского озера была единственной питающей Ленинград жизненной артерией. Она действовала 152 дня. В блокадный Ленинград по ней было доставлено около 700 тысяч тонн продовольствия и различных грузов, вывезено из города более полумиллиона человек.

■ По преданию, у берегов Ладоги захоронен герой «Песни о весте Олеге» А. С. Пушкина легендарный князь Олег, прославивший свое имя ратными делами (правил Новгородом с 879 г., умер в 912 г. от укуса змеи).

■ На озере можно наблюдать удивительное явление — бронтиды. Это периодически возникающий гул, порождаемый течениями воды в озерной котловине.

■ Ладога — холодное озеро. Средняя температура воды летом составляет всего +7–8°C, хотя на поверхности она может достигать +16–17°C.

■ В минувшие века суда, проходившие по Ладоге, часто тонили, став жертвой бурь и штормов. Петр I, обеспокоенный большими потерями во флоте, приказал прорыть вдоль южного берега озера обходной канал.

■ Древнее название озера Нево происходит от финского слова *neva*, то есть «болото».

ЦИФРЫ

Площадь: 18 135 км².

Протяженность: с юга на север 219 км, с запада на восток 138 км.

Максимальная глубина: 230 м.

Объем воды: 908 км³.

Количество островов: около 660, самый известный из них — Валаам.

МАЛЕНЬКОЕ МОРЕ

Ладожское озеро — одно из самых больших в Европе. На его берегах произошло немало знаменательных событий — и в далеком прошлом, и в течение последних десятилетий.

Красоты природы и памятники старины привлекают сюда многочисленных туристов.


Ладожское озеро имеет ледниковое происхождение. Около 12 тысяч лет назад край ледника, простиравшегося южнее Финского залива, отступил на север и большие впадины, которые он занимал, наполнились водой. Тогда и возникли Ладожское и Онежское озера.

Берега Ладоги очень разнообразны. Северные — скалистые, сложенные кристаллическими горными породами — изрезаны узкими заливами с массой мелких островов — шхер. Остальные берега преимущественно низкие и пологие, усыпанные мягким песком

или заболоченные. Ладожское озеро сначала имело сток в северном направлении. Но когда вместе с поднятием Карельского перешейка повысились и северные берега озера, вода из него стала переливаться через южный водораздел и постепенно выработала себе канал стока — русло реки Невы.

На Ладоге часты туманы и очень ветрено, нередко случаются сильные штормы, поэтому по условиям судоходства озеро приравнено к морям. На южном побережье из-за частых штормов и малых глубин для прохода судов построена система обводных каналов.

Ветры, разность температур и плотности воды служат причиной своеобразного круговорота в озерной котловине. Водные массы вращаются против часовой стрелки, перемещаясь со скоростью 200–350 м/ч. Иногда, в летнее время, скорость движения воды достигает 2–2,5 км/ч. В декабре Ладога начинает постепенно замерзать и только к середине февраля окончательно покрывается льдом, который достигает толщины 1 м. Уже в марте лед начинает таять, полное вскрытие Ладоги заканчивается в первой декаде мая. Часть битого льда выносятся Невой в Финский залив.



Крепость Орешек построена новгородцами в 1323 году. В 1702 году завоевана Петром I и переименована в город Шлиссельбург.



На шихерах Ладожского озера можно встретить ягель, или олений мох, — род лишайников, которыми питается северный олень.



ОЗЕРО ЖИЗНИ

Немало великих событий свершалось на протяжении веков на берегах древнего озера Невы. Его волны видели отблески пожарищ, флотилии вражеских кораблей, кровопролитные битвы россиян с иноземными захватчиками.

Ладожское озеро издавна имело большое хозяйственное значение. На берегах Ладоги с давних пор жили рыбаки, промышлявшие ловлей озерной рыбы, которой здесь обитает 58 видов. Подавляющее большинство из них — постоянные обитатели озера, и лишь балтийские лосось и осетр, невская минога и морской угорь — гости, заходящие сюда из Невы, Балтики и Финского залива. К ценным промысловым видам относятся лосось, судак, форель, сиг, ряпушка и др. Велика роль Ладоги как транспортной магистрали. Через Неву озеро связано с Финским заливом, а через Волго-Балтийский канал, Вышневолоцкую и Тихвинскую

водные системы — с Волгой. С Белым морем Ладога соединяется через реку Свирь, Онежское озеро и Беломорско-Балтийский канал. Берега озера достаточно густо заселены. Новая Ладога, Сортавала, Приозерск, Шлиссельбург — эти бывшие небольшие поселки превратились в промышленные районные центры. Великую роль сыграла Ладога в годы Великой Отечественной войны. 900 долгих тяжких дней и ночей длилась блокада Ленинграда. Люди умирали от голода и холода. Северный и южный берега озера были захвачены фашистами, но часть восточного и западного удерживалась советскими войсками. И когда морозы сковали озеро,

по льду проложили несколько путей, по которым с 22 ноября 1941 г. круглые сутки шли колонны автомашин. Они везли в Ленинград продовольствие, а из города — больных и раненых ленинградцев. Случалось, лед не выдерживал нагрузки, проламывался — и драгоценный груз шел ко дну. Сегодня дно Ладожского озера представляет собой сплошное кладбище, где роль памятников исполняют остовы лодок и кораблей, оружие разных времен и калибров и многое другое. На озере постоянно проходят изыскательские работы. Со дна поднимают массу всевозможных предметов, свидетельств разных эпох и исторических событий.



ЮЖНАЯ
И ЦЕНТРАЛЬНАЯ
ЕВРОПА

ПЕЛОПОННЕС

Родина Агамемнона

ПОЛУОСТРОВ:
ПЕЛОПОННЕС



В центре полуострова Пелопоннес находится легендарная область Аркадия, воспетая поэтами, как идиллический край, по которому бродят пастухи. Сейчас здесь выращивают оливки и фрукты.

ДОСТОПРИМЕЧАТЕЛЬНОСТИ

- Коринфский канал;
- Города: Микены, Спарта, Коринф, руины Олимпии (храм Зевса), Мистра и Эпидаврос (фестиваль «Афины — Эпидаврос» — одно из главных культурных событий Балканского полуострова);
- Долина реки Алфиос.

КЛИМАТ

Средиземноморский: жаркое, сухое и длинное лето; мягкие, дождливые зимы. Средняя температура колеблется между 9°C зимой и 28°C летом.

ПОЛЕЗНАЯ ИНФОРМАЦИЯ

- Менелай, младший брат Агамемнона, был царем Спарты и мужем Прекрасной Елены. Согласно легенде, похищение Елены Парисом послужило причиной Троянской войны.
- Геометрический стиль, рожденный в Микенах (около 1200 г. до н. э.), оказал влияние на искусство всей Греции.
- «Илиада» — бессмертное творение великого Гомера, написанное в VIII в. до н. э., является одним из древнейших образцов греческой литературы.
- В 431–404 гг. до н. э. шла Пелопоннесская война между Спартой и Афинами. После кровавых морских сражений Спарта одержала победу и приобрела контроль над Грецией.

ОБЩИЕ СВЕДЕНИЯ

- Область Греции, состоящая из семи областей (номов): Коринфии, Ахайи, Илии, Мессинии, Лаконии, Аркадии и Аргολиды.
- Города с наибольшей численностью населения: Патры (150 000 жителей), Каламата (50 000 жителей).
- Валюта: евро.
- Религия: православное греческое христианство.

МИФИЧЕСКАЯ ИСТОРИЯ И ИСТОРИЧЕСКИЕ МИФЫ

Полуостров Пелопоннес — один из центров формирования европейской культуры. Здесь произошло множество важнейших исторических событий и было создано немало великих мифов.

Пелопоннес — «остров Пелопса», мифического царя Фригии, известен людям и заселен с тех времен, когда история становилась мифом и передавалась в устных сказаниях. Даже современная жизнь буквально пронизана воспоминаниями о тех событиях, которые происходили в древности на Пелопоннесе и вокруг него.

Всякое упоминание о великом древнегреческом поэте Гомере, его «Илиаде» и «Одиссее», относит нас в глубину тысячелетий, когда союз ахейских царей воевал с мощным и богатым городом-государством Троей (иначе — Илионом) в Малой Азии. Это отсюда, с Пелопоннеса, отплывали корабли греков, горящих желанием победить и разрушить Трою.

До сих пор многие театры в мире ставят пьесы о «сложных взаимоотношениях» в семье царя Микен Агамемнона. Сначала великий древнегреческий драматург Эсхил, а впоследствии многие другие авторы не раз толковали историю о том, как жена Агамемнона Клитемнестра убила своего мужа после его возвращения с Троянской



Микенский акрополь и пелопоннесские дали...

войны. Она мстила за дочь Ифигению, которую отец принес в жертву ради победы над троянцами. Однако за гибель отца отомстил сын Клитемнестры и Агамемнона Орест — вместе с сестрой Электрой он убил свою мать.

Но Пелопоннес был свидетелем не только семейных и исторических драм. Именно здесь находится священное для греков место Олимпия, где возникли и веками проводились Олимпийские игры, ради которых прекращались войны и съезжались спортсмены и болельщики из самых отдаленных уголков греческого мира. С 776 г. до н. э. по 394 г. н. э. было проведено 293 Олимпиады.


Расцвет Пелопоннеса пришелся на Микенский период (1600–1100 гг. до н. э.), когда города Микены, Тиринф, Пилос, Спарта достигли высокого уровня цивилизации. Несколько городов — Аргос, Коринф и Спарта позже стали основой Пелопоннесского союза (VI–IV вв. до н. э.).

Еще одна легенда полуострова именно отсюда триста спартанцев со своим царем Леонидом в 480 г. до н. э. дошли до Фермопил, чтобы несколько дней противостоять целому персидскому войску. Все воины,

включая и царя, погибли, но слава об их подвиге жива до сих пор. «Триста спартанцев» — под таким названием вышла уже не одна книга и снят не один фильм.

Во времена правления Александра Македонского Пелопоннес потерял независимость, с 146 г. до н. э. Пелопоннес

стал частью римской провинции — Ахайи, а с 395 г. н. э. вместе с Грецией вошел в состав Византийской империи. В 1460 г. Османская империя захватила Грецию, и для Пелопоннеса потянулись сотни лет турецкого рабства — вплоть до 1830 г., когда Греция после кровопролитных войн получила независимость.



Древний театр в Эпидавросе сохранился настолько хорошо, что и сегодня на его «сцене» можно было бы ставить комедии и трагедии.



Пелопоннес, по форме напоминающий ладонь, является самой южной частью Балканского полуострова, а мыс Тенарон (Матапас) — самая южная точка европейского континента.

БАЛЬЗАМ ДЛЯ ДУШИ

Посещение Пелопоннеса — это возможность прикоснуться к истокам европейской цивилизации. Здесь путешественники могут восторгаться памятниками культуры и переживать неповторимое чувство вдохновения.

Пелопоннес фактически превратился в остров в 1983 г. С великими трудностями было завершено строительство Коринфского канала, который связал Коринфский и Саронический заливы. Через канал перекинут мост. На Пелопоннесе нет ни одной

области, которая была бы удалена от моря более чем на 50 км. Горы на юге, высотой более 2400 м, полого спускаются к прекрасным пляжам.

Загадочный город-крепость Тиринф — родина греческого героя и полубога Геракла. Здесь он служил царю Эрисфею

ЭКОНОМИКА

Сельское хозяйство: виноградарство, выращивание маслин, хлебопашество, возделывание льна, инжира и цитрусовых, овцеводство и выделка кожи.

Промышленность: текстильная, угледобывающая, пищевая.

Туризм.



Коринфский канал

и совершал свои знаменитые подвиги, например убивая чудовищ Немейского льва, Лернейскую гидру, птиц Стимфалийского озера, вепря с горы Эриманф и прочих подобных, весьма докучавших людям, созданий.

В южной части Пелопоннеса находятся руины древней Спарты. Именно благодаря этому городу-государству в мире существуют такие понятия, как «спартанский образ жизни» — с суровой дисциплиной и строгими ограничениями, или «лаконичный стиль», — то есть только самое важное, ничего лишнего. Военная доблесть спартанцев и их жестокие обычаи вошли в историю как пример полного подчинения всех граждан государства одной

цели — достижению военного превосходства. Однако уничтожение болезненных

младенцев и воспитание молодежи на презрении к своей и чужой боли не помогли Спарте завоевать мир. В 396 г. н. э. город был почти полностью уничтожен во время продолжительных войн с римлянами, а в 586 г. последние жители покинули его.

Известный древний город Микены находится недалеко от не менее известного древнего города Коринфа. Здесь можно увидеть руины античных сооружений: царский некрополь, возведенный более 2500 лет назад и окруженный когда-то мощными, «циклопическими» — согласно легенде, их строили циклопы — стенами, со знаменитыми Львиными воротами. Укрепленный порт Нафплион возвышается над Арголическим заливом. Идущая на запад извилистая горная дорога ведет к античному городу Триполису. Там простирается живописная Аркадия, страна лесистых гор и голых скал.

В зеленой долине реки Алфиос находится Олимпия — священное место древних греков, которое чаще всего ассоциируется с Олимпийскими играми, ныне проходящими во всех частях мира. Простой венок из оливковых листьев и кубок оливкового масла был наградой победителям игр в античное время. Но в Древней Греции они считались героями, гордостью городов, вырастивших их и воспитавших. Эти венки хранились в храмах на почетных местах. Даже с берегов Черного моря, из Крыма и с Кавказского побережья греческие города-колонии посылали своих атлетов в далекую Олимпию.



Вершины густо усыпаны церквушками, характерными для горной местности и очень живописными.



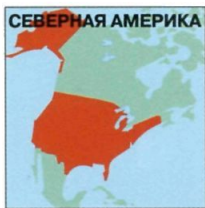
ЦИФРЫ

Площадь: 21 400 км².

Население: около миллиона человек.

Плотность населения: 47 чел./км².

Общая протяженность путей сообщения 130 000 км, из которых 200 — автодороги.



СТРАНА: США



ВАШИНГТОН

*Воплощение величия
и истории страны*



Это символ Вашингтона — купол Капитолия с аллегорической статуей Свободы. Первый камень в фундамент здания Конгресса торжественно заложил Джордж Вашингтон в 1793 г.

❖ ДОСТОПРИМЕЧАТЕЛЬНОСТИ

- Белый дом (XVIII–XIX вв.);
- Национальная галерея искусства, в которой находятся художественные произведения мирового уровня, такие как работы Леонардо да Винчи, Рембрандта, Рафаэля;
- Комплекс музеев Смитсоновия, включающий в себя девять музеев и галерей, таких как Национальный музей американской истории, Национальная портретная галерея, Национальный музей архитектуры, Национальный музей естествознания, Национальный музей африканского искусства и т. д.;
- Музей холокоста;
- Всего в Вашингтоне более 60 различных музеев, галерей и выставочных центров.

✿ КЛИМАТ

Субтропический, влажный. Зимой средняя температура воздуха колеблется от 0°C до +5°C, летом — от +15°C до +21°C. Осадки довольно часты, около 970 мм в год, в основном в виде дождя. Снег даже зимой выпадает редко и быстро тает.

📌 ПОЛЕЗНАЯ ИНФОРМАЦИЯ

- В Вашингтоне находится Библиотека Конгресса США — одна из крупнейших в мире. В распоряжении любителей книг девяносто миллионов наименований.
- Мемориал Линкольна привлекает сотни тысяч посетителей ежегодно. Президент, убитый в 1865 г., стяжал добрую славу у американцев.
- В Национальном авиационно-космическом музее можно посмотреть на первый самолет, построенный братьями Райт.
- В 1963 г. Мартин Лютер Кинг возглавил мирную демонстрацию, которая направилась к Вашингтону. В ней участвовали 200 000 борцов за права человека.

ГОРОД ПЕРВОГО ПРЕЗИДЕНТА

В 1776 г., когда Второй континентальный Конгресс объявил о независимости нового государства — Соединенных Штатов Америки — от Великобритании, у молодой страны еще не было постоянной столицы.

В США принято считать историческими столицами пять городов — Нью-Йорк, Филадельфию, Анаполис, Ланкастер и, наконец, Вашингтон, появившийся на карте мира сразу как столица США. В этих городах не только проводились заседания высшего законодательного органа государства, но в них также находилась Государственная печать

важнейший символ власти. До того как был построен Вашингтон, политики были обречены на постоянные переезды для заседаний — из Филадельфии в Нью-Йорк или Анаполис. Так не могло долго продолжаться, надо было как можно скорее определиться с постоянной столицей. Решение нашлось в 1793 г., когда Джордж Вашингтон, верховный

командующий американской армией, определивший судьбу Войны за независимость, отбив в 1781 г. у англичан Йорктаун, заложил первый камень в фундамент Капитолия. Человек, который дал свое имя новому городу, не успел воспользоваться новой резиденцией президента — Белым домом. Он умер за три года до окончания строительства.



Библиотека Конгресса США в Вашингтоне — одно из крупнейших книгохранилищ мира.

ЦИФРЫ

Площадь: 159 км².

Численность населения:
550 521 человек — данные 2005 г.
(60% — афроамериканцы).

Национальный доход: ВВП на душу
населения — 28 659 долл. США.



Белый дом, резиденция президентов США.

Город Вашингтон не получил повреждений во время Гражданской войны. Здесь был сделан первый решительный шаг на пути освобождения негров. 30 декабря 1862 г. президент Авраам Линкольн подписал «Прокламацию об освобождении рабов», объявившую негров, проживающих на территориях, находящихся в состоянии мятежа против США, «отныне и навечно» свободными. Благодаря Прокламации в 1865 г. была принята XIII поправка к Конституции США, запрещающая рабство на территории страны. Сейчас афроамериканцы составляют 60% жителей Вашингтона. В 1967 г. президент США Линдон Джонсон назначил мэром-комиссаром города негра Уолтера Вашингтона.



Столица США носит имя первого президента Джорджа Вашингтона.



В центре города находятся главные государственные и культурные учреждения: резиденция президентов — Белый дом, Конгресс Соединенных Штатов Америки, Библиотека Конгресса, два университета, большое количество научных учреждений, галереи и музеи. Кварталы, где живет цветное население, располагаются в восточной части города. Белые живут в северном и западном районах Вашингтона, а также в пригородах. В городе много зелени и парков (крупнейший из них — парк Рок Крик, включающий в себя амфитеатр и зоологический сад, создан в 1890 г.). На западном берегу реки Потомак расположено Национальное мемориальное кладбище Арлингтон (в Вирджинии) и Пентагон — здание Министерства обороны и Генерального штаба армии США. Часть здания была разрушена 11 сентября 2001 г. во время террористического акта, когда самолет врезался в Пентагон.

СТОЛИЦА НА СЛУЖБЕ ДЕМОКРАТИИ

Генеральный план американской столицы появился в конце XVIII в. — на столе архитектора. Нынешние жители Вашингтона твердо убеждены, что проект был очень хорошо продуман.

Когда знакомятся двое американцев, первый вопрос касается страны происхождения собеседников. Жителю Вашингтона этот простой вопрос доставит особое удовольствие. Столица Вашингтон не принадлежит ни одному штату, а является федеральным округом Колумбия, что имеет

свои исторические корни. Основатели США решили, что этот федеральный округ, находящийся под управлением Конгресса, не должен входить ни в какой штат. Это решение остается неизменным и сейчас.

Вашингтон, построенный по проекту специально приглашенного

правительством США французского архитектора Пьера Шарля Ланфана, представляет собой мегаполис, чья архитектура хорошо отражает демократический характер общества. Здесь все — огромных размеров: просторные площади, длинные и широкие бульвары, идеально подходящие



Мемориал Томаса Джефферсона в Вашингтоне (архитектор Джон Рассел Поуп, 1939–43) — один из самых посещаемых в мире памятников.

ОБЩИЕ СВЕДЕНИЯ


- Вашингтон — столица США.
- Граница Вашингтона является одновременно и границей округа Колумбия.
- Расположение: между штатами Мериленд и Виргиния.
- Валюта — доллар США.
- Религия: большая часть населения — протестанты, треть — католики.
- Международные аэропорты: Даллес, Балтимор, Френдшип.

ЭКОНОМИКА


Вашингтон — административный центр США (в государственных учреждениях работает свыше 350 000 человек), а также крупный университетский и научный центр (12 университетов и колледжей, известные исследовательские институты и лаборатории). Туризм (4-е место в мире по количеству гостей): Вашингтон ежегодно посещают порядка тридцати миллионов туристов, большинство из которых — американцы. Считается, что монумент Джорджу Вашингтону, мемориалы Авраама Линкольна и Томаса Джефферсона в Вашингтоне занимают второе место в мире по посещаемости.

для организации всяческих маршей, демонстраций и митингов. И поныне президенты США традиционно (пешком) преодолевают расстояние от авеню Пенсильвания до Капитолия, чтобы принести присягу на Конституции перед зданием Конгресса.

В Вашингтоне запрещено строительство небоскребов, чтобы они не заслоняли собой Капитолий (здание Конгресса), который виден из всех частей города. Между ним и Белым домом пролегает трехкилометровая Национальная аллея (The Mall). По обе ее стороны, словно бисеринки в ожерелье, расположились многочисленные музеи. В них представлены художественные ценности всех областей искусства. Поэтому американцы называют аллею национальной галереей.



В Вашингтоне много монументальных памятников, статуй и зданий.



ОСТРОВ: ГРЕНЛАНДИЯ

ГРЕНЛАНДИЯ

Остров эскимосов



ДОСТОПРИМЕЧАТЕЛЬНОСТИ

- Внутренняя часть острова, покрытая льдами;
- Руины Гардара эпохи викингов в поселке Игалику;
- Село Кассиарсук, фьорд Корок, ледники.

ПОЛЕЗНАЯ ИНФОРМАЦИЯ

- На диалекте канадских индейцев слово «эским» значит «человек, который ест сырое мясо». А себя они называют инуитами, что значит «настоящие люди».
- Самый большой национальный парк в мире открыт в Гренландии в 1974 г. Речь идет о Северо-Восточном гренландском национальном парке, площадь которого составляет 972 км².
- В водах, омывающих Гренландию, обитает 8 разновидностей китов.

ЭКОНОМИКА


Полезные ископаемые: нефть, газ, цинк, олово, молибден, уран, уголь, железо, никель, графит, золото, рубины, алмазы.

Рыболовство: преимущественно креветки, палтус, мойва, крабы, морской окунь, треска, пинагор, лосось.

Охотничий промысел: разрешен местному населению в личных целях, объекты — морж, тюлень, песец, полярный медведь, олень, полярные птицы.

Туризм: в стадии становления.

Гренландия получает экономическую помощь от Дании и Европейского союза.



Вид на залив Сермемит — один из красивейших пейзажей Гренландии.

ОХОТНИКИ С СЕВЕРА

Климат Гренландии неблагоприятен к людям.

Несмотря на это, тысячелетиями сюда устремляются переселенцы со всего света.

Основное население Гренландии — эскимосы, относятся к монголоидной расе: их предки пришли в Гренландию из Азии, через Канаду, 2500–5000 лет назад. Предполагается, что в то время климат был менее суровым, чем сейчас. Различные этнические группы из Азии продолжали заселять Гренландию и позже, когда климатические условия стали ухудшаться, приближаясь к тем, которые мы наблюдаем сегодня. Прибывшие на остров в конце 1-го тысячелетия н. э. новые эскимосские переселенцы принадлежали к неоэскимосской культуре Туле.

Первыми европейцами, открывшими остров в 875 г. н. э., были викинги.

Заселение острова и создание на нем постоянной колонии относится уже к концу X в. Тогда Гренландия была действительно «зеленой страной» с хорошими пастбищами, привлекавшими переселенцев. Колония просуществовала несколько столетий, количество жителей в ней достигало 3000 человек. В период между XIV и XV в., когда в Гренландии, видимо из-за серьезного похолодания, стало невозможно вести, как прежде, сельское хозяйство, многие европейцы покинули остров. Из оставшихся же, судя по результатам археологических раскопок, часть погибла от холода и стычек с эскимосами, часть смешалась с местным населением.

Сегодня основную часть населения Гренландии составляют гренландцы, то есть потомки эскимосов и европейских колонизаторов, в основном норвежцев и датчан. Кроме того, здесь живут коренные эскимосы и датчане, колонизировавшие остров в начале XVIII в. Гренландия официально становится датской колонией в 1814 г., а в 1953-м получает статус датской заморской территории с автономным управлением. В 1979 г. Гренландия получает широкую автономию. В 2009 г. автономия была дополнительно расширена. Однако Дания продолжает управлять внешней политикой Гренландии, дотирует ее бюджет и заботится о ее безопасности.



❄ КЛИМАТ


Полярный. На севере и во внутренних районах средняя температура достигает -30°C . Рекордная минусовая температура составляет -65°C . Ветер достигает скорости до 320 км/час. В южной части острова, размерами сильно напоминающего материк, климат субполярный (сказывается влияние теплых воздушных потоков) со средней температурой -4°C (минимальная -29°C , максимальная $+28^{\circ}\text{C}$). На севере полярная ночь длится до четырех месяцев.

📖 ОБЩИЕ СВЕДЕНИЯ

Официальное название: Гренландия.
Государственное устройство: парламентская демократия в рамках конституционной монархии, автономная провинция Дании.
Столица: Нюк (Нук), 13 000 жителей.
Административное деление: 4 коммуны (с 1 января 2009 г.).
Официальные языки: гренландский (диалект инуитского) и датский.
Денежная единица: датская крона.
Религия: христианство (38,2% — лютеране, 26% — католики, около 7% — протестанты), шаманизм.
Крупнейшие города: Симиут (Нельстейнборг) — 5300 жителей, Сукартоппен, Якобсбейн.

📊 ЦИФРЫ

Площадь: 2 175 600 км².
Площадь под ледяным покровом: 1 726 000 км².
Населяемая площадь: 88 000 км².
Высшая точка: Гунбьерн (3700 м).
Численность населения: на июль 2009 г. — 57 600 чел.



Дома в г. Илулисата типичны для Гренландии.



ЛЕДЯНОЙ ОСТРОВ

Гренландия, самый большой остров мира, почти полностью покрыт льдом, поэтому его территория никогда не была достаточно изучена.

Эскимосы называют Гренландию Калааллит Нунаат, то есть земля людей. Между тем на покрытой льдами земле живут всего 57 600 человек. Поэтому плотность населения составляет 0,026 чел./км². Сам факт, что целый остров находится под ледяным покровом, на первый взгляд удивителен. Ведь к другим районам, находящимся на тех же географических широтах, природа благосклоннее. Причина кроется в топографии территории Гренландии. Центральную часть острова занимает море глубиной 250 м, со всех сторон окруженное высокими горами. Таким образом, льды времен последнего ледникового периода хранятся, как в огромном холодильнике, что не позволяет им растаять, как это произошло

в некоторых областях Канады, Норвегии и России. Внутренние районы страны покрыты ледниковым слоем, достигающим порой толщины 300 м. Соответственно, человек мог выжить только в прибрежной зоне. Наиболее населено западное побережье, где климат мягче. Название Гренландия переводится как зеленая земля и происходит от викингов, которые поселились на острове в конце X в., когда климат был значительно теплее. А название сохранилось до сегодняшнего дня.

Несмотря на вечные льды, берега Гренландии на все лето покрываются субарктическими лугами, а некоторые растения цветут и при температуре до -20°C .