


АТЛАС

ЦЕЛЫЙ МИР В ТВОИХ РУКАХ

Австрия Страна гор и музыки



8



ТУРЦИЯ



ПСКОВ

ЛОС-АНДЖЕЛЕС

ПЕРСИДСКИЙ ЗАЛИВ

КАНАДА

АФИНЫ

ISSN 2075-0536

00008 >



9 772075 053779

DeAGOSTINI

АТЛАС

ЦЕЛЫЙ МИР В ТВОИХ РУКАХ

НОМЕР 8. СОДЕРЖАНИЕ

АВСТРИЯ:

Страна гор и музыки, прекрасных шоколадниц и лучших в мире кофеен. Именно здесь можно задуматься — что же восхищает больше: архитектура, пейзажи или запахи из кондитерской?

ТУРЦИЯ:

Блистательная Порта — так уважительно называли в Европе эту грозную империю вплоть до конца XIX в. Впрочем, предыдущие эпохи оставили Турции действительно блистательное наследство — от развалин хеттской столицы и римских городов до византийских храмов и турецких сералей. Недаром работа в сфере туризма в Турции становится уже чем-то вроде народного промысла.

ПСКОВ

Внушительная крепость Пскова — свидетельство того, какие осады приходилось выдерживать городу, тысячу лет стоящему на западном рубеже России.

ЛОС-АНДЖЕЛЕС:

Город смешения народов, языков, стилей и культур. Возможно, Лос-Анджелес сегодня — современное (и успешное!) воплощение идеи Вавилонской башни.

ПЕРСИДСКИЙ ЗАЛИВ:

Уже несколько поколений жителей стран Персидского залива озадачены проблемой: как лучше потратить огромные средства от продажи главного богатства страны — нефти? И они достойно справляются с этой задачей, превращая свои страны в подобие рая в пустыне.

КАНАДА:

Из всех богатых и развитых стран мира — самая неисследованная. Большая часть Канады — непроходимые леса и тундра, великолепные дикие пейзажи, где успешно находят приют бегущие от цивилизации. Кстати, цивилизации весьма передовой — в этой стране история и современность сумели совместить наилучшие образцы человеческих достижений.

АФИНЫ:

Исторический центр возникновения классического искусства, великой литературы и современной политики. Священное место для начинающих археологов. И прекрасный средиземноморский город с отличной кухней и отменным вином.

«АТЛАС. Целый мир в твоих руках»

Выпуск № 8, 2010

Еженедельное издание

РОССИЯ

Издатель и учредитель:

ООО «Де Агостини», Россия

Юридический адрес:

125315, г. Москва, Ленинградский пр-т, д. 72, стр. 4, этаж 3, офис 3

Письма читателей по данному адресу не принимаются.

www.deagostini.ru

Генеральный директор:

Николаос Скилакис

Главный редактор:

Анастасия Жаркова

Финансовый директор:

Наталья Василенко

Коммерческий директор:

Александр Якутов

Менеджер по маркетингу:

Юлия Лапина

Менеджер по продукту:

Михаил Ткачук

Свидетельство о регистрации средства массовой информации в Федеральной службе по надзору в сфере связи и массовых коммуникаций
ПИ № ФС 77-35567 от 5 марта 2009 г.

Для заказа пропущенных номеров и по всем вопросам, касающимся информации о коллекции, обращайтесь по телефону бесплатной «горячей линии» в России:

8-800-200-02-01

Адрес для писем читателей:

Россия, 170100, г. Тверь, Почтамт, а/я 245,

«Де Агостини», «Атлас. Целый мир в твоих руках»

Пожалуйста, указывайте в письмах свои контактные данные для обратной связи (телефон или e-mail).

Распространение: ЗАО «ИД Бурда»

УКРАИНА

Издатель и учредитель:

ООО «Де Агостини Паблшинг», Украина

Юридический адрес:

04107, г. Киев, ул. Лукьяновская, д. 11

Генеральный директор: Екатерина Клименко

Свидетельство о государственной регистрации печатного СМИ Министерства юстиции Украины
КВ № 15131-3703Р от 30.04.2009 г.

Для заказа пропущенных номеров и по всем вопросам, касающимся информации о коллекции, обращайтесь по телефону бесплатной «горячей линии» в Украине:

8-800-500-8-400

Адрес для писем читателей:

Украина, 01033, г. Киев, а/я «Де Агостини»,

«Атлас. Целый мир в твоих руках»

Украина, 01033, м. Киев, а/с «Де Агостини»

БЕЛАРУСЬ

Импортер и дистрибутор в РБ:

ООО «РЭМ-ИНФО», г. Минск, пер. Козлова, д. 7г,
тел.: (017) 297-92-75

Адрес для писем читателей:

Республика Беларусь, 220037, г. Минск, а/я 221,

ООО «РЭМ-ИНФО», «Де Агостини»,

«Атлас. Целый мир в твоих руках»

КАЗАХСТАН

Распространение:

ТОО «КГП «Бурда-Алатау Пресс»

Рекомендуемая цена:

59 руб., 9,90 грн., 4900 бел. руб., 250 тенге

Издатель оставляет за собой право увеличить

рекомендуемую цену выпусков.

Издатель оставляет за собой право изменять последовательность номеров и их содержание.

Печать: OGDА, Италия

Тираж: 300 000 экз.

© 2010 ООО «Де Агостини»

ISSN 2075-0536

Информация к иллюстрациям:

Австрия: DeAgostini Picture Library; W. Geiersperger, Sh. Egan, Fotogram-Stone.

Турция: DeAgostini Picture Library; J. Higginson, G. Pile, T. Cazabon/Fotogram-Stone.

Псков: Rosfoto/Лущин Евгений (1), Rosfoto/Печенев Виктор (2), Интерпресс/PhotoXPRESS.ru (3);

Карта: © EditoService SA

Лос-Анджелес: DeAgostini Picture Library; Fotogram-Stone — K. Biggs/Fotogram-Stone.

Персидский залив: DeAgostini Picture Library; J. Willis, Hoa-Qui — B. Gerard/Fotogram-Stone.

Канада: DeAgostini Editore; Fotogram-Stone, Bill Staley-Philip & Karen Smith.

Афины: DeAgostini Picture Library; S. Eigstler, D. Hanson/Fotogram-Stone.



ЗАПАДНАЯ ЕВРОПА

СТРАНА: АВСТРИЯ



АВСТРИЯ

Страна гор и музыки



Знаменитые красоты Австрийских Альп — это уединенные прозрачные озера и разбросанные у подножий гор деревушки.

ДОСТОПРИМЕЧАТЕЛЬНОСТИ

- Вена (дворцы Шёнбрунн и Хофбург, Испанская школа верховой езды, кофейни, парк Пратер);
- Зальцбург (город Моцарта, место проведения фестиваля его имени);
- Венский лес;
- Альпы и окрестности Филлаха (Каринтия);
- Соляной курорт возле города Бад-Ишль (тропа «След императрицы Сисси»);
- Каринтия;
- Тирольские Альпы.

КЛИМАТ

Умеренный, в Альпах — горный.

Средняя температура: в январе — между -3°C и $+1^{\circ}\text{C}$, в июле — между $+16^{\circ}\text{C}$ и $+19^{\circ}\text{C}$.

Климат холоднее в озерном крае Каринтия.

ПОЛЕЗНАЯ ИНФОРМАЦИЯ

■ Одной из ведущих музыкальных столиц Европы Вена становится при императрице Марии-Терезии, которая активно покровительствовала культуре и образованию.

■ Миллионы туристов ежегодно посещают знаменитый венский развлекательный парк Пратер. В 1766 г. к разочарованию и досаде аристократии, император Иосиф II открыл эти огромные парковые владения императорской семьи для всей желающей публики.

■ В 1918 г. император Карл I так, «на всякий случай», подписывает карандашом свое отречение. Однако все его попытки вернуть престол оказались безуспешными.

■ В 1745 г., в Вене, уже известный швейцарский живописец Жан-Этьен Лиотар сделал пастель, ныне повсеместно воспроизводимую как «Шоколадница» или «Прекрасная шоколадница». А изображена на ней с чашечкой шоколада на подносе фрейлейн Балдауф, которая в то время, по разным слухам, служила то ли камеристкой во дворце императрицы, то ли официанткой в кондитерской. И якобы заказчиком портрета был принц Дитрихштейн, родственник императорской фамилии и известный любитель красивых женщин.


ТЫСЯЧЕЛЕТИЕ ГОСУДАРСТВЕННОСТИ

1996 год был особенно значителен для Австрии: вся страна — от Форарльберга до Бургенланда — праздновала тысячелетний юбилей первого упоминания названия — «Австрия».

В 976 г. император Священной Римской империи Оттон II назначил Леопольда Бабенберга, графа

из долины Дуная, маркграфом Восточной марки. В те времена это была небольшая территория на границе

с землями венгров, которая должна была служить буфером между немцами и венгерскими владениями



Испанская школа верховой езды существует в Вене с 1572 года. Знаменитые липицианские лошади происходят из императорских конюшен в местечке Липице (Словения), они выведены путем скрещивания испанских и арабских пород.

и держать оборону границ империи. Дата вступления Леопольда в права властителя Восточной марки считается началом австрийской государственности. Уже при преемнике Леопольда Генрихе I впервые появилось название — Австрия. К 996 г. относится первое упоминание старонемецкого названия *Ostarrîchi*, от которого произошло современное наименование Австрия (нем. *Österreich* — «Восточная страна»). В статус герцогства с широкими правами самоуправления Австрия была возведена в 1156 г., при Генрихе II Язомирготте, специальным патентом, известным под названием *Privilegium Minus*. Выдал патент сам император Фридрих Барбаросса. С этого момента началось бурное развитие Австрии и ее столицы Вены (кстати, бывшей римской Виндобоны).

Важные исторические события не обходили эти места стороной. Преемник Генриха II Леопольд V мало того что сходил в Третий крестовый поход и вернулся без явного ущерба, так

еще и в 1192 г. взял в плен английского короля Ричарда Львиное Сердце, которого освободил только за приличный выкуп. Однако с 1246 г. Бабенберги больше не правили Австрией. Мужская линия рода угасла, и через 30 лет борьбы за наследство Австрия досталась династии Габсбургов.

Надо отметить, что Габсбурги, в основном, были люди дипломатичные и хозяйственные. Уже к XIV в. вокруг Австрии сформировались их коронные земли — были присоединены Штирия, Крайна и Каринтия. В разное время под управлением Габсбургов находились земли Нидерландов, Бургундии, Чехии, Венгрии, Польши. Представители династии становились испанскими королями, Моденскими и Тосканскими герцогами. Но именно Австрия оставалась для Габсбургов родовым гнездом. В результате успешного отражения оттоманского нападения на Вену в 1683 г. Габсбургская монархия становится одной из самых сильных в Центральной Европе. А Вена кофейной столицей

Европы, поскольку мешки с кофе стали трофеями победителей.

Когда мужская ветвь Габсбургов пресеклась, на трон в 1740 г. взошла императрица Мария-Терезия, которая родила в браке с герцогом Лотарингским 16 детей. Династия продолжилась. После ликвидации в 1804 г. Священной Римской империи образовалась Австрийская империя, с 1867 г. — Австро-Венгерская.

Смерть императора Франца Иосифа в 1916 г. (во время Первой мировой войны) приблизила поражение Австро-Венгрии. Его наследник Карл I двумя годами позже был вынужден отречься от престола. Австрия становится республикой. Но в 1938 г. Гитлер присоединяет ее к нацистской Германии. Только в 1955 г., после вывода войск союзников и признания нейтралитета страны, Австрия вернула себе абсолютный суверенитет. В 1995 г. она стала членом Европейского союза.

Ныне это одна из самых богатых стран Евросоюза.



Мёнксберг «гора монахов» на правом берегу реки Зальцах, особенно романтично смотрится в вечерних огнях Зальцбурга.

ОБЩИЕ СВЕДЕНИЯ

Официальное название: Австрийская Республика.

Административное деление: девять федеральных земель.

Столица: Вена — 1 670 347 чел. (2007 г.).

Язык: немецкий.

Валюта: евро (с 01.01.2002 г.).

Религия: Согласно переписи 2001 г. 73,6% австрийцев — католики, 4,7% — лютеране, 6,5% населения относится к другим религиозным конфессиям, 12% населения не относят себя ни к одной из конфессий.

Горные вершины от 3500 м:

Гросглоккнер (3798 м), Вильдшпитце (3768 м), Вайсгутьль (3738 м), Цуккерхютль (3507 м).

Важные города: Грац, Линц, Зальцбург, Инсбрук, Клагенфурт.

Реки: Дунай (350 км по территории Австрии), Инн (360 км).

Озера: Нойзидлер-Зе (232 км²), Атерзе (46,7 км²), Траунзе (25,7 км²).

Главные аэропорты: Вена-Швехат, Грац-Талерхоф, Зальцбург — аэропорт им. Моцарта, Инсбрук-Кранебиттен и Клагенфурт-Вёртерзе.

ЦИФРЫ

Площадь: 83 872 км².

Население: 8 356 707 чел. (2009 г.).

Плотность населения: 99,6 чел./км².

Самые высокие горы:

Гросглоккнер (3798 м).

Границы: 2637 км: с Италией, Швейцарией, Лихтенштейном, Германией, Чехией, Венгрией, Словакией и Словенией.

Альпы с их очаровательными пейзажами, горнолыжные курорты в долине Эцталь — все это оставляет незабываемые впечатления. На курортах Зальцбурга и Каринтии туристы могут насладиться отдыхом у озера и попробовать изысканные лакомства местных кулинаров.

Австрийская кухня — особое культурное достижение этой прекрасной страны, и она привлекает немало гурманов, стремящихся вновь и вновь побродить по гостеприимным австрийским ресторанчикам.

Отдельно стоит выделить венскую кухню — Вена соединила в ней традиции всех народов империи от Богемии до Балкан. Знаменитый шницель по-венски происходит из Милана и делается из телятины, отрезанной от диафрагмы, несильно отбитой, панированной в муке, яйцо и сухарях и зажаренной во фритюре из свиного жира. Острый гуляш венгерское блюдо, кнедли родом из Богемии, отсюда же повидлташерль (пирожки со сливами), а яблочный штрудель в венскую кухню привнесли турки, те самые, которые в конце XVII в., отступая после неудачной для них осады Вены, так кстати оставили мешки с кофе.

Изучение кулинарной географии в Вене стоит совместить с посещением типично венских заведений — хойригеров. Вена — единственная в мире столица государства и миллионный город, где развито виноградарство. Около 240 виноделов производят

более 2 миллионов литров вина в год, в основном это белые сорта.

Виноделы имеют право продавать вино собственного производства в разлив в определенное время года, но только в том доме, где и делалось вино. Отсюда и пошло название этого заведения — хойригер (на диалекте) — вино этого года. Еда, подаваемая в хойригер, — тоже домашнего изготовления. Появились хойригер во времена императора Иосифа II, давшего венским виноделам эту привилегию.


Сегодня в уютных садах на окраине города за рюмкой рислинга, белого бургундского или «Вельтлинера» очень приятно оценить атмосферу спокойствия, которой так славится австрийская столица.



Альпийская деревня Лайхлайтен. Чарующий вид на гору Биберкопф.



В Тирольских горах можно встретить домики, стены которых украшают рисунки в характерном стиле.



ЦЕНТРАЛЬНАЯ
И ЮЖНАЯ ЕВРОПА

СТРАНА: ТУРЦИЯ



ТУРЦИЯ

Врата Востока

❖ ДОСТОПРИМЕЧА- ТЕЛЬНОСТИ

- Стамбул;
- Измир;
- Бодрум;
- Берег Эгейского моря;
- Конья;
- Каппадокия.

☀ КЛИМАТ

На средиземноморском побережье Турции климат субтропический, с сухим жарким летом и теплой дождливой зимой. С декабря по февраль ночные температуры составляют $+6^{\circ}\text{C} \dots +8^{\circ}\text{C}$, днем $+14^{\circ}\text{C} \dots +16^{\circ}\text{C}$. С июня по сентябрь ночные температуры в интервале $+19^{\circ}\text{C} \dots +22^{\circ}\text{C}$, днем $+30^{\circ}\text{C} \dots +34^{\circ}\text{C}$.

Климат северного побережья Турции (черноморского) мягкий. С января по март ночные температуры составляют $+3^{\circ}\text{C} \dots +5^{\circ}\text{C}$, дневные $+10^{\circ}\text{C} \dots +12^{\circ}\text{C}$. С июня по август ночью температура не ниже $+15^{\circ}\text{C}$, днем повышается до $+23^{\circ}\text{C} \dots +27^{\circ}\text{C}$.

Климат центральных частей страны — умеренно континентальный, с жарким и сухим летом и холодной зимой. На востоке страны, особенно в горных областях, контрасты температур выражены еще сильнее.


🏭 ЭКОНОМИКА

Сельское хозяйство: животноводство (овцы и коровы), выращивание пшеницы, хлопчатника, табака.

Промышленность: легкая (текстильная).

Рыболовство.

Туризм.



Старая крепость и дворец Исхак-паши построены в XVII–XVIII веках близ легендарного пути, который ведет в город Тебриз в Иране.

ВЗЛЕТ И ПАДЕНИЕ

Когда солнце мощной Османской империи начало клониться к закату, появился человек, вошедший в учебники турецкой истории, к которому соотечественники, вплоть до сегодняшнего времени, испытывают особое почтение — Кемаль Ататюрк.

Византий, Константинополь и Стамбул — три названия одного и того же города. Благодаря своему географическому положению — на берегу залива Золотой рог — этот город всегда был важным торговым центром. Византий, а с V в. н. э. — Константинополь, превратился в роскошную столицу Восточной Римской империи. Невзирая на падение Западной Римской империи, Восточная Римская империя просуществовала еще тысячу лет, до того момента, когда в 1453 г. туркам-османам удалось взять штурмом основательно обветшавшие стены Константинополя. Наступили века турецкого владычества и турецкой угрозы

Европе. С Османской империей, или Блистательной Портой, как ее еще уважительно называли, были вынуждены считаться самые влиятельные и богатые государства Европы.

Население империи росло не только за счет высокой рождаемости. Турки активно ассимилировали другие народности, как тюркские племена Анатолии, так и греков и славян. Достаточно было принять ислам, чтобы стать своим среди вчерашних завоевателей. Балканские народы должны были платить налог детьми, которых обращали в ислам и воспитывали из них янычар (личную гвардию султана) и личных рабов султана. Часто эти дети

делали большую карьеру и достигали высокого положения при дворе. Такая внутренняя политика существенно укрепляла империю и увеличивала ее людские ресурсы.

В период расцвета Османской империи, в XVI–XVII вв., она включала в себя Малую Азию, Ближний Восток, Северную Африку, Балканский полуостров и прилегающие к нему с севера земли Европы. В годы правления самого известного в истории султана Блистательной Порты Сулеймана Великолепного (1520–1566) империя простиралась от ворот Вены до Персидского залива, от Крыма до Марокко.



Сегодняшние религиозные пляски дервишей только развлечение для туристов.

Правда, империи постоянно угрожали... семейные распри в монаршем семействе. Традиция, когда вступающий на престол новый султан избавлялся от своих братьев, способных составить ему конкуренцию, нарушалась редко. Случалось, что и правящий султан, стремясь обеспечить наследование сыну от любимой жены, сам устранял его соперников, не беспокоясь о том, что это его собственные дети. Понятно, что в такой обстановке сын не считал чем-то небывалым восстать против отца или подослать к нему убийц. Поэтому периоды успехов и порядка в стране нередко сменялись смутой.

Просуществовавшая с 1299 по 1923 г. Османская империя распалась после Первой мировой войны. Сирия отошла к Франции, Великобритания получила Ирак и Палестину, и новое турецкое государство формировалось уже в тех границах, которые известны сегодня.

Поражение в войне армия своему монарху не простила. Молодые офицеры свергли султана, и с Османской империей было покончено. Предводителем этих офицеров был Мустафа Кемаль, позже прозванный Ататюрком (Отцом всех турок). До сих пор он считается героем. Ататюрк освободил страну от иноземных оккупантов и вновь пробудил в турецком народе

ПОЛЕЗНАЯ ИНФОРМАЦИЯ

■ С 1983 г. в восточной части Турции неспокойно. Курдская рабочая партия, отстаивающая право курдов на создание собственного государства, начала вооруженную борьбу, разместив свои базы и руководство на территории северного Ирака. Противостояние между КРП и турецкой армией периодически возобновляется.

■ В 1974 г. турецкая армия оккупировала северную часть Кипра. Турецкая Республика Северного Кипра провозглашена самостоятельным государством, признанным Турцией. Длительные споры по поводу статуса Северного Кипра и территориальных вод в Эгейском море вызывают постоянные трения между Турцией и ее партнером по НАТО Грецией.

■ Благодаря эрозии затвердевшего вулканического туфа в Каппадокии возникли причудливые горы, пещеры и скалы весьма причудливых форм, которые привлекают туристов. Местные жители издавна использовали мягкость туфа и сооружали в нем подземные дома и церкви.

■ Согласно преданию, Ноев ковчег остановился на горе Бол. Арабат, высота которой составляет 5137 м.

ОБЩИЕ СВЕДЕНИЯ

Официальное название:

Республика Турция.

Столица: Анкара — 4 319 167 чел. (2005 г.).

Религия: ислам (98% населения).

Денежная единица: турецкая лира.

Языки: турецкий (официальный), курдский.

Крупные города: Стамбул, Измир, Бурса, Адана.

Крупнейшие реки: Кызылырмак, Сакарья, Сейхан.

Крупные озера: Ван (3574 км²), Туз (1500 км²), Бейшехир (656 км²).

Крупные острова: Имброс, Мармара, Принцесы острова.

Аэропорты: Анкара (аэропорт Эсенбога), Стамбул (аэропорт Ататюрка; Сабиha Гекчен).

Главные порты: Стамбул, Мерсин, Измир.

ЦИФРЫ

Площадь: 783 562 км².

Население: 71 517 100 чел. (2008 г.).

Плотность населения: 91,2 чел./км².

Доля городского населения: 65%.

Границы: общая протяженность — 2753 км: Болгария — на севере (протяженность границ 269 км), Греция — на западе (212 км), Сирия (877 км) и Ирак (331 км) — на юге, Грузия, Армения, Азербайджан (общая протяженность границ 610 км) и Иран (454 км) — на востоке.

Протяженность береговой линии:

7004 км: Эгейское море (2805 км), Черное море (1695 км), Средиземное море (1577 км), Мраморное море (927 км).

Самая высокая гора: Арабат (5137 м).

чувство национальной гордости. Его идеология, вошедшая в историю под названием «кемализм», и связанные с ней реформы имели огромное значение. Ататюрк заменил арабское письмо латиницей, отделил церковь от государства и ввел новое законодательство в гражданском, уголовном и торговом праве. Он был приверженцем прозападной модернизации государства.



Турция раскинулась на двух континентах — большую часть ее территории занимает полуостров Малая Азия, где простирается широкое Анатолийское плоскогорье и возвышаются горы Тавр. И лишь небольшая часть территории страны расположена на европейском континенте. Географическое положение Турции — на перекрестке между Европой, Азией и Африкой — обеспечивает ее стратегическое значение в регионе.

СВЯЗУЮЩЕЕ ЗВЕНО МЕЖДУ ДВУМЯ КОНТИНЕНТАМИ

С башни Галата в Стамбуле открывается чудесный вид:
Старый Город, Мраморное море и — не больше и не меньше — два континента.

Стамбул стоит на границе между Европой и Азией. Поэтому и история этого магического города отражает историю Турции, занимающей пространство, имеющее исключительно важное мировое значение.

Стамбул, самый большой город Турции, больше не излучает исключительно восточное очарование, как было когда-то, здесь возникли деловые постройки, широкие улицы и гостиничные комплексы, ничем

не отличающиеся от тех, что характерны для западных городов.

Современная Турция не только активно развивает промышленность и сельское хозяйство, но и с большой прибылью использует свое прошлое. Туризм в стране, обладающей таким количеством памятников истории и культуры разных эпох, давно стал одним из основных видов деятельности. Поскольку открытие все новых и новых памятников в Турции продолжается,

на территории страны работает множество интернациональных экспедиций, — велики перспективы для дальнейшего развития туризма даже в местах, отдаленных от морского побережья. Хеттская империя, соперничавшая с Древним Египтом, древнегреческие города-колонии, государства эпохи эллинизма, римские города и поселения, византийские храмы, постройки Блистательной Порты — такое богатство культур и стилей сравнимо разве что с Италией или Грецией.



спорят, кому же она на самом деле принадлежала.

В 2009 г. еще пять исторических памятников Турции включены в Список Всемирного культурного наследия ЮНЕСКО. Это: античный город Афродизия в 70 км юго-восточнее Айдына, развалины античного города Сагалассос, город Чатал-Хююк, возникший 9000 лет назад, античный город Перге, расположенный неподалеку от Аксу (Анталья), и руины городов древней Ликии на побережье Эгейского моря. Включение в этот список означает получение дополнительных средств на изучение и реставрацию памятников и новые потоки туристов. Недаром профессия археолога очень уважаема и популярна среди турецкой интеллигенции.

Сегодня любое строительство на территории Турции не начнется, пока его предполагаемое место не осмотрят археологи. Обнаружение серьезных находок может приостановить или даже заморозить работу строителей.

Сочетание многочисленных памятников, благодатного климата, хорошей кухни, приличного уровня сервиса и доступных цен на отдых сделали Турцию одним из самых популярных мест отдыха и туризма в мире. Кто-то едет сюда, чтобы комфортно провести пару недель отпуска под ласковым солнцем в отеле на берегу Средиземного моря, побродить по восточным лавочкам и продегустировать множество сортов кебаба. Но немало и тех, кто едет в Турцию целенаправленно, — например осмотреть развалины столицы древней империи хеттов — Хаттусы, расположенные в 15 км от Анкары. Или лично убедиться в том, что Генрих Шлиман все-таки нашел знаменитую Трою, ту самую, из эпоса Гомера «Илиада».


Свои немалые средства Шлиман, в первой половине своей жизни известный как успешный бизнесмен, вложил в осуществление своей мечты — поиски Трои, великого города в Малой Азии, разрушенного греками в ходе Троянской войны. В 1873 г. Шлиман нашел килограммы великолепных золотых изделий — всего 8700 изделий из чистого золота, посуду из серебра, электра (сплава золота и серебра), меди, разные изделия из слоновой кости, полудрагоценных камней. Историки, окрестившие эту находку «кладом Приама», до сих пор



Улицы турецких городов кишат торговцами, похожими на этого человека, который продает туристам бублики.



ГОРОД В РОССИИ



ПСКОВ

Древний город Руси



Псков — один из самых древних городов России, ему более 1100 лет. Многочисленные и разнообразные памятники древнерусской культуры делают Псков одним из самых привлекательных для туристов уголков страны.

ПОЛЕЗНАЯ ИНФОРМАЦИЯ

- Первым самостоятельным псковским князем был Всеволод Мстиславич. В 1136 г. голосованием на вече он был лишен власти в Новгороде, но псковичи немедленно пригласили его к себе на княжение.
- Псковская крепость — едва ли не самое мощное древнерусское фортификационное сооружение. Длина крепостных стен, окружавших город кольцами, превышала 9 км. Картину дополняли 39 боевых каменных башен. Максимальная высота стен достигала 20 м, средняя ширина — 4 м.
- За время оккупации в годы Великой Отечественной войны в Пскове было разрушено 85% жилых домов. На момент освобождения города в нем находилось лишь немногим более 100 жителей.
- В Пушкиногорском районе Псковской области находится музей-заповедник А. С. Пушкина, куда входят села Михайловское, Тригорское и Петровское, старинные городища Савкино, Воронич, Велье и Врев, а также Святогорский Свято-Успенский монастырь, где похоронен поэт. В годы войны заповедник, как и другие исторические памятники Пскова и его окрестностей, сильно пострадал. Полностью его восстановление закончилось только через 32 года после Победы — в 1977 г.

ЦИФРЫ

Первое упоминание: 903 г.
Площадь: 95,5 км².
Население: 194 179 чел. (2008 г.).
Плотность населения: 2033,2 чел. на км².
Расстояние от Москвы: 689 км.

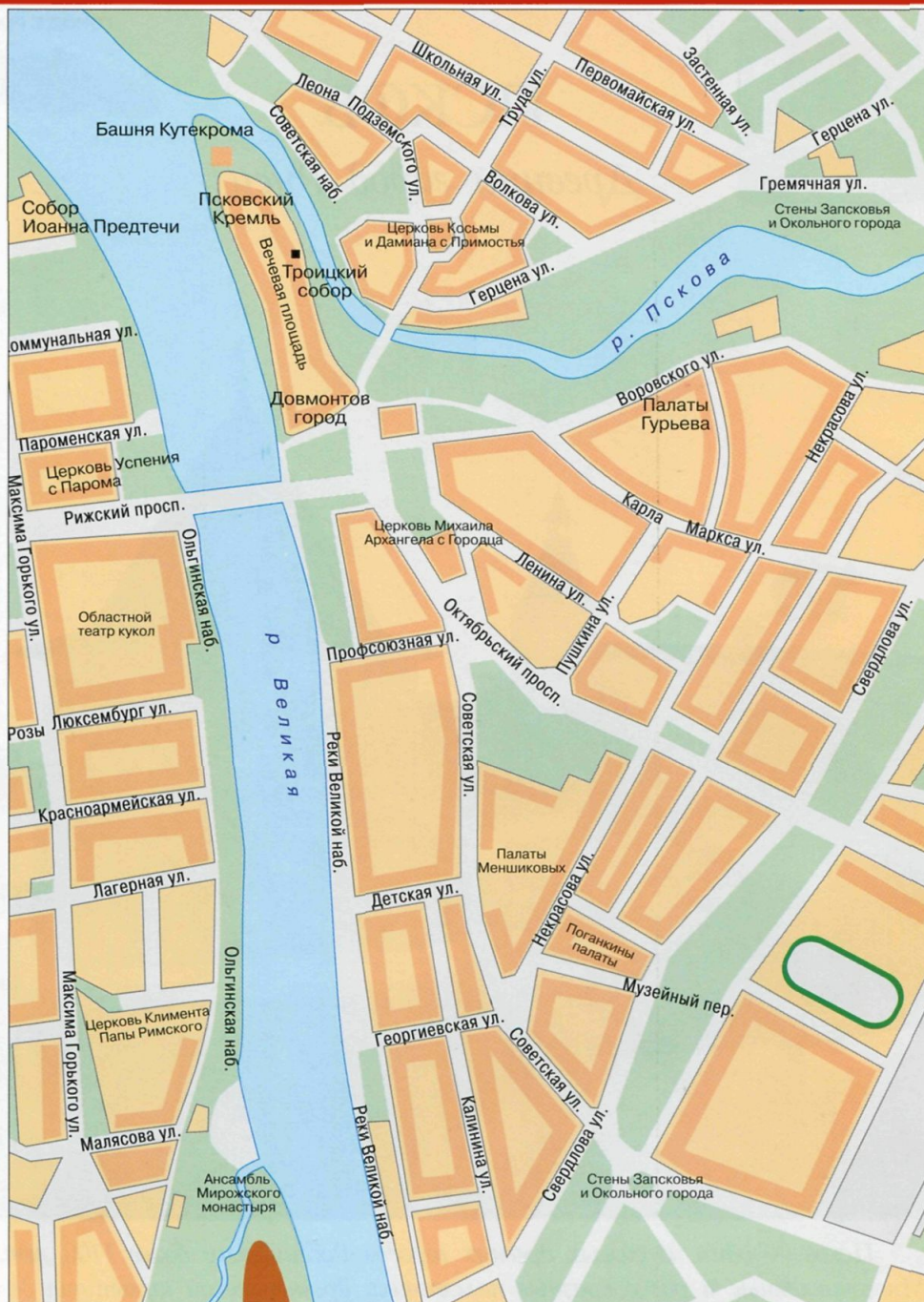

ГОРОД-КРЕПОСТЬ

Могучие стены и башни псковской крепости всегда играли в жизни города заметную роль. Когда-то — благодаря своей толщине и высоте, сейчас — благодаря своей красоте.

В древнерусском летописном своде «Повесть временных лет» первое упоминание о Пскове датируется 903 г. В X–XI вв. он входил в состав Киевской Руси, а после ее распада отошел к Новгородской феодальной республике. Уже в то время Псков обладал значительной самостоятельностью, например имел собственный высший законодательный орган — вече. В 1348 г. Псковская республика обрела независимость от Новгорода и сохраняла ее вплоть до 1510 г., пока не была присоединена к Москве. История древнего Пскова — это

история непрерывных войн. Положение города на самом западном краю русских земель предопределяло как экономическое процветание, так и постоянную угрозу извне. Псков подвергался многочисленным нападениям со стороны немцев, литовцев, поляков, шведов. Для защиты города в XIII в. вокруг Пскова выстроили неприступные каменные укрепления, которые непрерывно совершенствовались в соответствии с требованиями времени. Крепость Пскова выдержала 26 крупных осад и бесчисленное количество штурмов. Но любые, даже самые

мощные стены бесполезны, когда в дело идут авиабомбы и тяжелая артиллерия. Вторая мировая война оставила город в руинах. В 1945 г. Псков был включен в число 15 древних русских городов, подлежащих восстановлению в первую очередь. На кропотливую работу по возвращению шедеврам архитектуры их первоначального облика ушли долгие десятилетия. Сегодня Псков — настоящий город-музей. Башни и стены, храмы и палаты — всего более сотни памятников древнерусского зодчества предстают глазам путешественников.



МОГУЧАЯ КРЕПОСТЬ НА ВЕЛИКОЙ РЕКЕ

Мимо суровых крепостных стен несет свои воды широкая река.

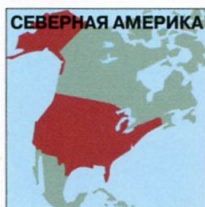
Кажется, что имя ее — Великая — не могло не предопределить судьбу древнего города.

Памятники псковской архитектуры выразительны и неповторимы. Многое в их облике обусловлено характером местного камня. Мягкая известняковая плита со временем разрушается под действием воды и воздуха. Образующиеся неровности подчеркивают древность стен. Центром любого средневекового города была крепость. В Московской Руси она называлась кремлем, а в Пскове — Кромом. Кром поставлен на стрелке рек Великой и Псковы. В черте его высоких стен расположен Троицкий собор (1682–1699 гг.) и бывшая вечевая площадь. Сами стены Крома датируются серединой XIII в., а одна

из самых красивых башен, Кутекрома, — 1400 г. С южной стороны к Крому примыкает Довмонтов город — бывший посад и второе кольцо крепостных стен. Большинство построек Довмонтова города было разобрано в XVIII–XIX вв. Самое внешнее кольцо укреплений — стены Запсковья и Окольного города — были возведены в первой половине XVI в. С окончанием их строительства Псков становится одной из самых больших и мощных крепостей России.

В Пскове сохранилось большое количество каменных палат XVII в. Самые известные из них — Поганкины палаты. Толстые

стены древних купеческих домов служат наглядной иллюстрацией к поговорке «Мой дом — моя крепость». Нельзя обойти стороной и шедевры культовой архитектуры. Самое древнее здание Пскова — Спасо-Преображенский собор Мирожского монастыря, построенный не позднее 1156 г. Подлинным сокровищем являются фрески середины XII в., покрывающие все стены собора изнутри. Мирожская стенопись — уникальная по сохранности роспись XII в. Лишь немногим моложе собор Ивановского монастыря (1243 г.) и Рождественский собор Снеогогорского монастыря (1310 г.).



СЕВЕРНАЯ АМЕРИКА

ГОРОД В США



ЛОС-АНДЖЕЛЕС

Легендарный город
Америки



По сравнению с Нью-Йорком в Лос-Анджелесе мало небоскребов. Они сосредоточены, главным образом, в центральной части — Даунтауне. Из-за угрозы землетрясений, которые здесь нередки, в городе не строят высотных зданий.

☀ КЛИМАТ

Субтропический — теплая зима, жаркое, сухое лето.

Средняя температура:
в январе между +7°C...+18°C,
а в июне — +17°C...+24°C.

📖 ОБЩИЕ СВЕДЕНИЯ

Самый большой город в Калифорнии; в США он первый по территории и второй по населенности.

Основными городскими районами, которые обычно выделяют в Лос-Анджелесе, являются: Центр; Восточный Лос-Анджелес; Южный Лос-Анджелес; Саут-Бей и Гавань (South Bay/Harbor); Голливуд; Мид-Вилшир; Вестсайд (который включает Западный Лос-Анджелес); долина Сан-Фернандо.

Языки: английский, испанский.

Религия: преобладает христианство.

Валюта: американский доллар.

Наиболее интересные части города: Даунтаун, Голливуд, Беверли-Хиллс, Санта-Моника, Вествуд, пляж Венис, или Венеция.

Главные горные массивы: Сан-Габриель, Санта-Моника, Санта-Анна.

Аэропорт: Международный аэропорт Лос-Анджелес.

📌 ПОЛЕЗНАЯ ИНФОРМАЦИЯ

■ В павильонах киностудии «Юниверсал» можно посмотреть на декорации к знаменитым фильмам, таким как, например, «Челюсти» и «Психо».

■ На Голливудском бульваре расположена Аллея славы, выложенная звездами с именами выдающихся киноактеров, деятелей телевидения, грамзаписи и театра.

■ Родео-Драйв в Беверли-Хиллс — одна из самых дорогих торговых улиц в мире.

■ Недалеко от Лос-Анджелеса находится Диснейленд — знаменитый на весь мир развлекательный парк.

СОКРОВИЩНИЦА КУЛЬТУРЫ

Если какой-либо мегаполис и заслуживает звания «город мира», это, безусловно, Лос-Анджелес. Здесь представлены чуть ли не все национальности и этнические группы нашей планеты.

В 1781 г., по настоянию губернатора обеих Калифорний Фелипе де Неве, на карте появился поселок под названием El Pueblo de Nuestra Señora la Reina de los Ángeles sobre El Río Porciúncula (с исп. «Селение Девы Марии, царицы ангелов, на реке Порсьонкула»). Так началась история города Лос-Анджелеса.

Сегодня в Лос-Анджелесе живут представители более чем 140 стран,

говорящие как минимум на 224 различных языках. Современную культуру и внешний вид города формируют этнические кварталы, среди которых есть Китайский, Корейский, Таиландский, Филиппинский, Маленькая Армения и Маленькая Эфиопия. Также Лос-Анджелес — один из крупнейших в США центров проживания русскоязычного населения: здесь издается

русскоязычная пресса, организуются гастролы артистов из России, работают «русские» магазины и рестораны.

Помимо «голливудских» киностудий, в Лос-Анджелесе находятся Американская академия киноискусства и Американский институт кино, проводится ряд кинофестивалей, в том числе Лос-Анджелесский кинофестиваль независимого кино.



СТРАНЫ ПЕРСИДСКОГО ЗАЛИВА

СТРАНЫ
ПЕРСИДСКОГО ЗАЛИВА



Источник «черного золота»



Жители стран Персидского залива могут позволить себе любую роскошь. Ни в одной другой части мира не увидишь такого количества «роллс-ройсов».

ЦИФРЫ БАХРЕЙН

Площадь: 695 км².
Население: 667 300 чел.
(2003 г.), плотность населения
960 чел./км².
Столица: Манама.
Запасы нефти-сырца:
100 млн баррелей.

КАТАР

Площадь: 11 586 км².
Население: 833 300 чел.
(2009 г.), плотность населения
71,9 чел./км².
Столица: Доха.
Запасы нефти-сырца:
15,2 млрд баррелей.

КУВЕЙТ

Площадь: 17 820 км².
Население: 2 257 000 чел.
(2004 г.), плотность населения
126,6 чел./км².
Столица: Эль-Кувейт.
Запасы нефти-сырца:
96,5 млрд баррелей.

САУДОВСКАЯ АРАВИЯ

Площадь: 2 218 000 км².
Население: 28 686 633 чел.
(2009 г.), плотность населения
12,9 чел./км².
Столица: Эр-Рияд.
Запасы нефти-сырца:
262 млрд баррелей.

ОБЪЕДИНЕННЫЕ АРАБСКИЕ ЭМИРАТЫ

Площадь: 83 600 км².
Население: 4 798 491 чел.
(2009 г.), плотность населения
57,4 чел./км².
Столица: Абу-Даби.
Запасы нефти-сырца:
97,8 млрд баррелей.

ЭКОНОМИКА ОБЪЕДИНЕННЫЕ АРАБСКИЕ ЭМИРАТЫ

Экспорт: нефть (45%),
природный газ, сушеная рыба,
финики.
Импорт: моторы и автомо-
били, продовольственная
и химическая продукция.

САУДОВСКАЯ АРАВИЯ

Экспорт: нефть-сырец
и нефтяные продукты (90%),
финики.
Импорт: машины и обору-
дование, продовольственная
и химическая продукция,
автомобили, одежда.

НЕБЕСНАЯ БЛАГОДАТЬ В ПУСТЫНЕ

С открытием нефтяных месторождений жители этого региона — бедуины превратились в самых богатых бизнесменов в мире.

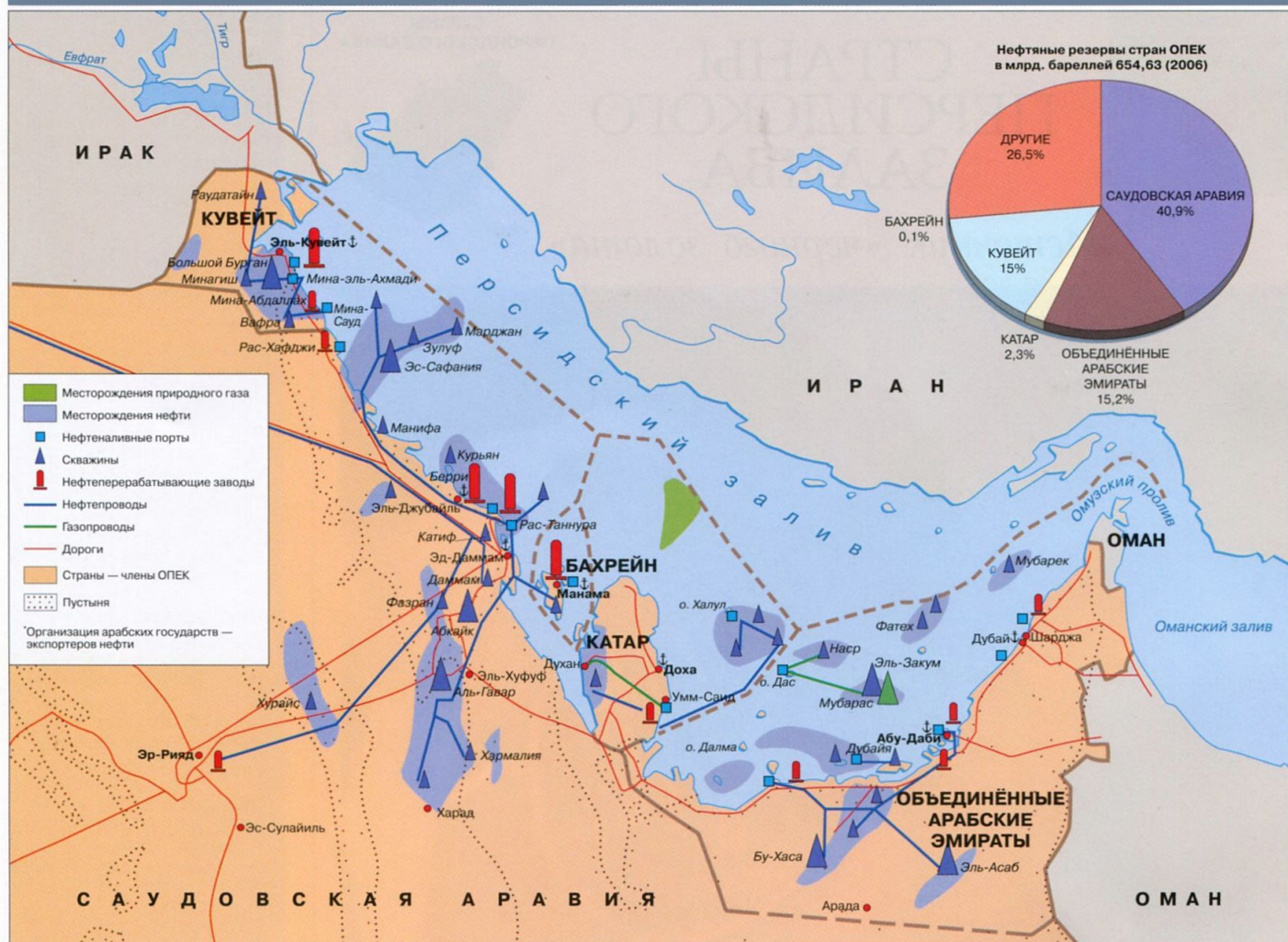
К странам Персидского залива относятся пять государств, расположенных на берегах залива, это: Кувейт, Саудовская Аравия, Бахрейн, Катар и Объединенные Арабские Эмираты.

Эти небольшие по площади государства (исключение составляет Саудовская Аравия) владеют самыми большими запасами нефти в мире. С момента

открытия «черного золота» (которое случилось после Первой мировой войны) приток денег в этот регион не прекращается. Извечная проблема кочевников — нехватка воды в пустыне — решена: мощные оросительные системы превратили пустыню в цветущий оазис.

Благодаря высокому уровню жизни политическая ситуация в странах

Персидского залива в основном стабильная. В 1980 г. эти страны (включая Оман) создают экономическое объединение Совет государств Персидского залива. Каждое из них одновременно является и членом ОАПЕК — влиятельной Арабской организации стран экспортеров нефти, с резиденцией в Кувейте.



ВОЙНА В ПЕРСИДСКОМ ЗАЛИВЕ

В начале девяностых годов прошлого века западные страны, встревоженные аннексией Кувейта Ираком, формируют против Ирака коалицию (1990 г.).

Для стран Персидского залива 2 августа 1990 г. стало настоящим шоком. Иракская армия вторглась в небольшое государство Кувейт. Оккупанты поставили во главе Кувейта новое, проиракски настроенное руководство.

Западные страны, обеспокоенные не только состоянием экспорта нефти из Кувейта, но и укреплением агрессивного режима в Ираке, приняли все меры к прекращению оккупации Кувейта. ООН срочно одобрила резолюцию, согласно которой президент Ирака Саддам Хусейн должен был немедленно вывести войска из Кувейта. После того как дипломатические усилия не увенчались успехом, западные страны, во главе с США, были вынуждены приступить к военным действиям. В период с 17 января 1991 г. по 28 февраля 1991 г. более 700 000 военнослужащих антииракской коалиции участвовали в боевых действиях против одной из самых мощных армий в арабском мире. Операция называлась «Буря в пустыне».

После интенсивной шестинедельной бомбардировки столицы Ирака города Багдада захватчикам пришлось вывести свои войска из Кувейта. Саддам Хусейн был вынужден признать резолюцию ООН.

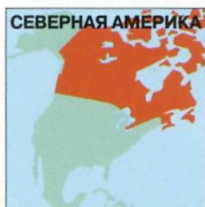
Но перемирие продлилось недолго. Агрессивные планы Ирака продолжали всерьез беспокоить мировое сообщество. США даже обвинили Ирак в том, что он владеет оружием массового уничтожения и способствует международному терроризму. Препятствия, чинимые Ираком работе наблюдателей ООН, спокойствия не добавляли.

В результате была создана новая коалиция, которая в марте 2003 г. захватила Ирак и свергла режим Саддама Хусейна. Катар, в котором разместилась штаб-квартира американских сил в Ираке, стал военной базой. После окончания войны силы, обеспечивающие безопасность стран Персидского залива, продолжают пользоваться базой. Но исламские

фундаменталисты, недовольные американским присутствием в регионе, организовывают теракты в странах Персидского залива. В 2003 г. состоялось террористическое нападение на Эр-Рияд (столицу Саудовской Аравии).

ПОЛЕЗНАЯ ИНФОРМАЦИЯ

- Единица измерения, используемая для торговли нефтью, — баррель (158,988 л).
- Первый энергетический кризис 1973 г. — результат войны, вошедшей в историю как война Йом Кипур. В этот важнейший еврейский праздник Египет и Сирия напали на Израиль. Однако Израиль не только сумел отразить агрессию, но и занял немалые территории неудачливых агрессоров. Тогда ОАПЕК — в которую входили все арабские страны — члены ОПЕК, а также Египет и Сирия — заявила, что она не будет поставлять нефть странам, поддерживающим Израиль в этом конфликте с Сирией и Египтом. В течение следующего года цена на нефть поднялась с 3 до 12 долларов за баррель.
- В Персидский залив суда попадают через Омузский пролив. Благодаря экономическому положению региона этот пролив имеет мировое стратегическое значение.
- В странах Персидского залива живет и работает много иммигрантов, в основном из стран Юго-Восточной Азии и Ближнего Востока.



СЕВЕРНАЯ АМЕРИКА

СТРАНА: КАНАДА



КАНАДА

*От Атлантики
до Тихого океана*



Обширная территория Канады, второй по площади после России страны мира, до сих пор недостаточно изучена. Для сохранения природных богатств канадцы создали систему национальных парков. Старейший национальный парк — Банф, расположенный в Скалистых горах в провинции Альберта, существует с 1885 года.

ДОСТОПРИМЕЧАТЕЛЬНОСТИ

- Квебек;
- Монреаль;
- Оттава;
- Ниагарский водопад;
- Торонто;
- Виннипег;
- «Парк динозавров» в Альберте;
- Озеро Луиза;
- Национальный парк Джаспер;
- Ванкувер;
- Национальный парк Наханни в Юконе.

КЛИМАТ

В южной части страны климат умеренный, теплый, во внутренних областях — континентальный, холодный, на самом севере — полярный.

Западное побережье теплое — за счет Северо-Тихоокеанского теплого течения.

На восточном побережье ощущается влияние холодного течения вдоль полуострова Лабрадор.

В Кордильерах — горный климат с обильными снегопадами.

ЦИФРЫ

Площадь: 9 984 670 км², из них на сушу приходится 9 093 507 км².

Численность населения: 34 158 000 (2009 г.), из них 1,5% — коренные жители, индейцы и эскимосы.

Плотность населения: 3,7 чел./км².

Наибольшая высота над уровнем моря: г. Логан (5959 м).

Протяженность границы: 8893 км с США (из них 2477 км — с Аляской).

Протяженность береговой линии: 202 080 км.

САМЫЙ МЯГКИЙ СЕПАРАТИЗМ

Канада — демократическое государство с двумя государственными языками, хотя межкультурные противоречия остаются и здесь. В 1995 г. французское население провинции Квебек проголосовало за то, чтобы остаться в составе Канады, с очень небольшим перевесом голосов.

Останется ли Канада и через десять лет такой же страной, как сейчас? Ответа на этот вопрос пока нет. Самая большая провинция Канады — Квебек настаивает на признании ее независимости. Если учесть, что здесь проживают 85% франкоязычных канадцев, то острота вопроса становится понятной. За последние десятилетия здесь проведено несколько референдумов, чтобы решить вопрос, оставаться ли провинции в составе канадского государства. Канадское правительство каждый раз настаивает на сохранении нынешнего положения.

Так, перед последним референдумом, прошедшим в 1995 г., премьер-министр Канады Жан Кретьен обещал квебекцам в случае отделения немалые проблемы. Они лишились бы канадского паспорта и столкнулись с необходимостью получать визы в посольствах иных стран. Предприниматели мятежной провинции потеряли бы все преимущества Североамериканской зоны свободной торговли — НАФТА. А также центр был готов исключить Квебек из зоны канадского доллара. Возможно, именно поэтому результаты

референдума оказались в пользу федерального правительства. 50,58% (2 362 648 чел.) из числа всех проголосовавших высказалось против отделения Квебека от Канадской Федерации и 49,42% (2 308 360 чел.) — за отделение и создание суверенного государства. Поскольку перевес оказался столь незначительным, у сепаратистов большие надежды на следующий референдум.

Понять можно и тех и других. Квебек — мощная в промышленном отношении провинция, способная существовать вполне безбедно.



Озеро Морейн в Долине Десяти Вершин в национальном парке Банф окружают ослепительные снежные пики гор.

ПОЛЕЗНАЯ ИНФОРМАЦИЯ

■ Самые древние следы европейских переселенцев на американской почве найдены близ поселка Ланс-о-Медовс, на острове Ньюфаундленд. Здесь селились викинги, которые в поисках новых территорий зашли в воды этого острова еще в X в.

■ Национальный девиз Канады, начертанный на ее гербе, гласит: *A Mari Usque Ad Mare*, что в переводе с латыни значит — «От моря до моря».

■ В канадских ресторанах можно угоститься медвежьим сушеным мясом, паштетом из бобра, а также другими фирменными блюдами из мяса. Однако жесткие канадские законы против браконьерства, предусматривающие тюремные сроки и огромные штрафы, а также серьезная работа природоохранных служб позволяют надеяться, что это мясо добыто законным путем.

■ Считается, что Гудзонов залив был открыт английским мореплавателем Генри Гудзоном в 1610 г. В этих местах он и погиб, высаженный в 1611 г. на берег взбунтовавшейся командой.

ЭКОНОМИКА

Земледелие: Канада — второй по величине в мире экспортер зерна — 17% мировой торговли.

Промышленность: Канада — один из флагманов мировой промышленности. Доля Канады в мировом производстве деревянных строительных материалов составляет 15,6%, целлюлозы — 10,9%, алюминия — 10,7%, асбеста — 41,3%, никеля — 20,2%, цинка — 16,3%, в добыче урановой руды — 34,7%. Канаде принадлежит пятое место в мире по выработке электроэнергии и второе — по ее количеству на душу населения.

Туризм: около 18 500 000 иностранных туристов в год.

Историческая обида тех французов, которые считали условия Парижского мирного договора от 1763 г., по которому Франция отказывалась от всяких притязаний на Канаду, несправедливыми, видимо, сохраняется даже на протяжении столетий. Когда французские и английские колонии, возникшие в начале XVII в. вдоль реки Святого Лаврентия, были объединены под английским управлением, многие французские колонисты почувствовали себя нелучшим образом.

Однако канадский сепаратизм — самый мягкий в мире. Страна в этом вопросе обходится без насилия. Тем более что права любых меньшинств учитываются в обязательном порядке. Все вопросы с центром решаются мирным путем. При этом сепаратистам приходится учитывать позицию примерно 340 000 индейцев и 35 000 эскимосов, чьи голоса сыграли решающую роль в последнем референдуме о будущем Квебека, когда большинство коренных обитателей здешних мест высказались против отделения. Более того, они заявили, что в случае отделения Квебека потребуют отделения от самого Квебека их национальных территорий.



Ванкувер: вид на порт.



СТРАНА СРЕДИ ОКЕАНОВ

Территория Канады почти равна территории Европы, но плотность населения здесь значительно меньше.

Канада занимает почти всю северную часть Северной Америки. В ширину эта огромная страна раскинулась более чем на 7700 км и включает шесть часовых поясов. В центральной части страны находится плато Канадского щита, которое образовалось из магматических и метаморфических пород в ледниковый период, а ныне сплошь заросло лесами. Облик этой части страны — тундра, хвойные леса и озера. Севернее, за Полярным кругом, охватывающим более половины территории Канады, преобладает холодный континентальный климат. Это — царство воды и льда, которое занимает 5 000 000 км².

Территория южнее Гудзонова залива — между Великими американскими озерами и рекой Святого Лаврентия составляет промышленную зону Канады. К западу от штата Онтарио простираются холмы и обширные равнины, составляющие житницу Канады. Между тундрой и Тихим океаном возвышаются два наиболее молодых горных хребта: Скалистые горы и Береговые горы. Вдоль каменистого берега Тихого океана проходит граница с Соединенными Штатами Америки. Граница с Аляской вдается глубоко внутрь континента, прорезая тихоокеанское побережье вплоть до Британской Колумбии.

Хотя плотность населения в Канаде невелика, эту цифру — 3,7 чел. на км² — стоит воспринимать исключительно как статистику. Поскольку на юге страны, примерно на 5% ее территории, живут две трети всех канадцев. Наиболее заселенная часть Канады — это «лента» не далее 160 км от канадской границы с США. И здесь надо говорить, скорее, о перенаселенности. Поскольку отмечены факты такой же промышленно-сельскохозяйственной нагрузки (и даже перегрузки!) на окружающую среду, как в наиболее промышленно развитых районах планеты.

А вот огромные незаселенные территории на севере и в средней части



Иглу — зимнее жилище канадских эскимосов.

ОБЩИЕ СВЕДЕНИЯ

Название государства: Канада, член Британского Содружества.

Административное деление: десять провинций и три территории.

Столица: Оттава.

Официальные языки: английский является родным для 57,8% населения, французский — для 22,1%, 98,5% канадцев владеют хотя бы одним из официальных языков.

Денежная единица: канадский доллар.

Религия: по последней переписи 77% канадцев считают себя христианами, их большую часть составляют католики (43,6% канадцев); примерно 17% канадцев не связывают себя ни с какой религией, а остальное население (6%) исповедует отличные от христианства религии (чаще всего ислам).

Крупные города: Монреаль, Калгари, Эдмонтон, Квебек, Торонто, Ванкувер.

Самые большие реки: Фрейзер, Маккензи, Святого Лаврентия, Юкон, Колумбия.

Самые высокие горы: Логан (5959 м), гора Святого Ильи (Сент-Элиас) (5489 м), Лукания (5226 м), Кинг-Пик (5173 м).

Главные порты: Галифакс, Гамильтон, Монреаль, Квебек, Сент-Джонс, Торонто, Ванкувер.

страны, где климат иногда вполне подходящий для жизни людей, остаются почти без дорог и иных коммуникаций. Канадцы с юга сюда переселяются неохотно. Это — мир для любителей первозданной природы и экологического образа жизни. Отсутствие средств у правительства Канады на масштабное освоение этих земель сохраняет богатые природными ресурсами (лес, гидроэнергия, нефть, газ, уголь и чуть ли не вся таблица Менделеева) территории для будущих поколений канадцев. Существовавший в 1960–70-х гг. проект освоения и заселения «Среднеканадского коридора» отложен в архив. И на 70% территории страны проживает всего 1,5% ее жителей. В основном это коренные народы — индейцы и эскимосы, а также приезжие жители маленьких поселков при рудниках, сотрудники научных экспедиций, национальных парков, охотники.



Дорожная сеть хорошо развита только в южной части страны. Из отдаленных северных провинций лучше всего добираться самолетом.




ЦЕНТРАЛЬНАЯ
И ЮЖНАЯ ЕВРОПА

ГОРОД В ГРЕЦИИ



АФИНЫ

Город классической культуры



Акрополь — сердце древних Афин. Величественные здания Парфенона, храма Афины Парфенос (Афины-Девы), Эрехтейон (храм, посвященный Афине и Посейдону), храм богини победы Ники, Пропилеи (парадный вход на Акрополь), расположенные на холмах, составляют комплекс одного из самых известных в мире памятников культуры. Его строительство на месте руин после масштабного разрушения в результате войны с персами началось в 447 г. до н. э. по приказу Перикла.

ДОСТОПРИМЕЧА- ТЕЛЬНОСТИ

- Акрополь (Парфенон, Театр Диониса, Эрехтейон, Храм Ники Аптерос (Бескрылой);
- Национальный Археологический музей;
- Античная агора (площадь, рынок);
- Театр Одеон;
- Холм Ареопаг;
- Византийский музей;
- Олимпийский стадион;
- Плака (старый центр Афин);
- Керамик — крупнейший акрополь Афин;
- Башня ветров;
- Церкви — Большая и Малая метрополии.

КЛИМАТ

Субтропический (средиземноморский) климат с сухим, жарким летом и мягкой зимой. Средняя температура в январе — +9°C, а в июле +27°C.

ПОЛЕЗНАЯ ИНФОРМАЦИЯ

- В Афинах в 1896 г. состоялись первые современные Олимпийские игры. Ста годами позже город проиграл соревнование за организацию Олимпиады в пользу Атланты. Олимпийские игры вернулись в Афины только в 2004 г.
- Три самых известных философа Афин — Сократ, Платон и Аристотель — были и выдающимися педагогами. Платон и Аристотель основали первые в мире известные образовательные учреждения: Академию и Лицей.
- Покровительница Афин, в честь которой назван город, — богиня мудрости Афина Парфенос, — любимая дочь Зевса, главного бога греческих античных мифов.
- В Афинах находится резиденция греческой православной церкви. Большинство греков — православные христиане.

КОЛЫБЕЛЬ ДЕМОКРАТИИ

Демократия, как форма правления государством, возникла в древних Афинах еще в дохристианскую эпоху. Крупные политики и философы веками вели борьбу за создание такой системы.

В VIII в. до н. э. власть в городо-государстве Афины из рук царей переходит к аристократии. Как гласит предание, последним афинским царем был Кодр, павший в борьбе с дорийцами. После него Афинами стали управлять избранные из эвпатридов (граждан, имеющих благородных отцов) правители — архонты. Сначала должность эта была пожизненной, затем (с 753 г. до н. э.) архонты стали

избираться на 10 лет и, наконец, с 683 г. до н. э. — на один год.

Основоположителем развитой афинской демократии считается Солон. Реформы, которые он провел в 594 г. до н. э., в корне изменили организацию афинского государства. Солон привлек к управлению государством не только эвпатридов, но и богатых людей простого происхождения. Он разделил всех граждан на 4 разряда,

в зависимости от их имущественного положения. Граждане первых трех разрядов могли занимать высшие должности, беднейшие же граждане имели право участвовать только в народном собрании и в судах.

В 507 г. до н. э. демократические реформы Солона продолжил Клисфен, в частности он увеличил состав Совета до 500 членов. Таким образом, афиняне получили больше возможностей



Стадион «Спирос Луис» (названный в честь греческого победителя-марафонца Олимпийских игр 1896 г.), открытый в 1982 году, был реконструирован и модернизирован перед Олимпийскими играми 2004 г.

ЭКОНОМИКА

Административный, хозяйственный и туристический центр Греции.

Промышленность: пищевая, легкая (готовая одежда), судостроение, нефтеперерабатывающие заводы.

для участия в управлении полисом. Аристотель утверждает, что именно Клисфен ввел остракизм (изгнание из Афин по решению народного собрания).

Даже разрушение города персами в 480 г. до н. э. не смогло поколебать основы политического устройства афинского государства — демократию. Реформы Перикла после победы греков еще более расширили права рядовых граждан. V в. до н. э. позже назовут «золотым веком Афин», или «веком Перикла». Аристократ по происхождению, Перикл был убежденным демократом и действовал, исходя из интересов государства и граждан. По его инициативе присяжные и члены Совета стали получать ежедневную плату за свою службу, что позволило участвовать в управлении государством всем свободным полноправным гражданам,

независимо от их материального положения. Еще одно нововведение Перикла — обеспечение всех полноправных афинян средствами для оплаты входа на театральные представления. В те времена театр часто не только являлся местом культурного досуга, но и был общественным центром, активно влияющим на формирование общего мнения граждан.

При Перикле Афины стали самым влиятельным городом-государством в Центральной Греции. Перикл сумел объединить под властью Афин Эгину, Беотию, Фокиду, Локриду и заключить мирный договор с Персией. Афинские граждане в «век Перикла» активно создают колонии, осваивая даже далекое побережье Черного моря.

Постройка оборонительных Длинных стен, предпринятая Периклом, объединила Афины и порт Пирей, сделав город неприступной крепостью. Эти укрепления действительно позволили выдержать долгую осаду во время Пелопоннесской войны. Но эпидемия, от большой скученности случившаяся

в городе, переполненном беженцами, унесла жизнь почти всех членов семьи Перикла и его самого. В 429 г. до н. э. Афины лишились своего великого гражданина.

Длившаяся 30 лет Пелопоннесская война в 404 г. до н. э. закончилась поражением Афин. Но их способ управления государством — демократия нашла в мире множество сторонников и стала в наши дни ведущей формой государственности.



Церемония смены караула у могилы Неизвестного Солдата.



АКРОПОЛЬ, АГОРА И АРЕОПАГ

С древних времен Афины служат связующим звеном между Востоком и Западом. Современные Афины — это своеобразное переплетение античности и современности.

Афины расположены в котловине юго-западной части Аттики. Треть населения Греции (более трех миллионов ста тридцати тысяч человек) живет в городской агломерации Афины.

Столица Греции, вместе с ее портом Пирей, — один из основных хозяйственных центров в восточной зоне Средиземного моря.

В современных Афинах много памятников античной архитектуры. Наиболее известная часть города — Акрополь (верхний город) — стоит на холмах, к югу от центра. Там находятся Парфенон, Храм Ники Аптерос и храм Эрехтейон. К западу от Акрополя находится

Агора, политический центр древних Афин, и Ареопаг — место заседания Совета республики Афин. Плака, исторический центр города, находится севернее от Акрополя. На узких улочках этой части города царит дух восточных базаров.

В Национальном археологическом музее туристы могут созерцать многочисленные свидетельства славного исторического прошлого Греции. Несмотря на то что Греция долгие столетия служила остальной Европе и миру кладезем древностей, которые вывозились в сотни крупнейших музеев и частных коллекций, ее культурное

наследие столь огромно, что музеи и в самой стране поражают своим богатством. Коллекция керамики и скульптур Национального археологического музея считается одной из крупнейших в мире. Музеи Афин ведут серьезную научную работу и постоянно пополняются новыми экспонатами. Что неудивительно — ведь в Афинах работают археологические институты, такие как Американская школа классических исследований, Британская школа археологии, Итальянская археологическая школа в Афинах. Получить специальность археолога именно в Афинах стремятся студенты со всего мира.



Парфенон — храм в дорическом стиле. Перистиль (внешняя колоннада) окружает внутреннюю конструкцию, так называемый наос. Там в античные времена находилось изваяние Афины (работы знаменитого мастера Фидия), высотой 12 м, выполненное из золота и слоновой кости.



ОБЩИЕ СВЕДЕНИЯ

Столица Греции.
Язык: греческий.
Валюта: евро.
Религия: православие (97%).
Порт: Пирей (годовой грузооборот более 14 млн т.).
Аэропорт: международный аэропорт «Элефтериос Венизелос».




ЦИФРЫ

Площадь: 38, 964 км² (площадь агломерации — 411,717 км²).
Население: 745 514 чел. (2001 г.), население агломерации — 3 130 841 чел. (2001 г.).
Плотность населения: 19 133, 4 чел./км² (плотность населения в агломерации — 7 604, 3 чел./км²).
Средняя высота над уровнем моря: 107 м.

Это механическое устройство, названное в честь места обнаружения «антикитерский механизм». Оно было найдено еще в 1900 г. на древнем затонувшем судне недалеко от греческого острова Антикитер. Для того чтобы определенно сделать выводы о предназначении этого бронзового устройства, на момент находки состоявшего из слипшихся позеленевших шестерен, пришлось использовать самое современное рентгеновское оборудование и компьютерные технологии. Наконец, в 2008 г. в Афинах был озвучен доклад о результатах исследования. Выяснилось, что устройство, изготовленное примерно в 150 г. до н. э., может выполнять операции сложения, вычитания и деления, использоваться для расчета движения небесных тел и предсказывать солнечные и лунные затмения. Такой вот древний компьютер.

Самая большая проблема в Афинах — это общественный транспорт, который сильно затрудняет движение автомобилей. За время подготовки к Олимпийским играм 2004 г. в городе, в ожидании наплыва гостей, были построены новые линии метро.



Афины оставляют впечатление города, выстроенного без какого-либо плана. В нем трудно ориентироваться среди разбросанных как попало зданий.

Кстати, один из интереснейших экспонатов Национального археологического музея исследовали более 100 лет.