

АТЛАС


ЦЕЛЫЙ МИР В ТВОИХ РУКАХ

Франция

Традиции и современность



10



КОМОРСКИЕ ОСТРОВА



ИНДИЯ

КАЗАНЬ

АРКТИКА

РИМ

ФЛОРИДА

ISSN 2075-0536

00010 >



9 772075 053779

DeAGOSTINI

КАРТЫ ■ СОБЫТИЯ ■ ДОСТОПРИМЕЧАТЕЛЬНОСТИ

АТЛАС

ЦЕЛЫЙ МИР В ТВОИХ РУКАХ

НОМЕР 10. СОДЕРЖАНИЕ

ФРАНЦИЯ:

«Прекрасная Франция» — так называют свою страну ее граждане. И это не преувеличение — исторические памятники Франции, естественно вписывающиеся в великое разнообразие пейзажей, привлекают самый большой в мире поток туристов.

КОМОРСКИЕ ОСТРОВА:

Эти вулканические острова в Мозамбикском проливе — один из самых красивых уголков земного шара. Но государство Союз Коморских Островов — одно из самых бедных в мире. Может быть, поэтому остров Майотта предпочел остаться французской территорией.

ИНДИЯ

Индия — экономический гигант. Власти страны делают ставку на развитие науки, образования и высоких технологий. Но экономические успехи страны пока мало влияют на положение миллионов индийцев, по-прежнему живущих за чертой бедности.

КАЗАНЬ:

Один из важнейших городов России, связующее звено между востоком и западом страны. Древний культурный центр, столица Республики Татарстан, где дружно живут представители многих национальностей.

АРКТИКА:

Арктика является одной из самых труднодоступных для человека природных зон. Царство льда и холода. Несмотря на это, здесь живут миллионы людей и природные богатства Арктики готовы осваивать ведущие государства мира.

РИМ:

«Все дороги ведут в Рим» — так гласила пословица времен Римской империи. Сегодня она по-прежнему соответствует действительности. В Вечный город стремятся миллионы туристов и паломников.

ФЛОРИДА:

Солнечный штат, готовый принимать отдыхающих 365 дней в году. И центр космических программ США. Количество желающих посетить Флориду растет с каждым годом — лишь бы ураганы не мешали.

«АТЛАС. Целый мир в твоих руках»

Выпуск № 10, 2010
Еженедельное издание

РОССИЯ

Издатель и учредитель:

ООО «Де Агостини», Россия

Юридический адрес:

105066, г. Москва, ул. Александра Лукьянова,
д. 3, стр. 1

Письма читателей по данному адресу не принимаются.

www.deagostini.ru

Генеральный директор:

Николаос Скилакис

Главный редактор:

Анастасия Жаркова

Финансовый директор:

Наталья Василенко

Коммерческий директор:

Александр Якутов

Менеджер по маркетингу:

Юлия Лапина

Менеджер по продукту:

Михаил Ткачук

Свидетельство о регистрации средства массовой информации в Федеральной службе по надзору в сфере связи и массовых коммуникаций
ПИ № ФС 77-35567 от 5 марта 2009 г.

Для заказа пропущенных номеров и по всем вопросам, касающимся информации о коллекции, обращайтесь по телефону бесплатной «горячей линии» в России:

☎ 8-800-200-02-01

✉ Адрес для писем читателей:

Россия, 170100, г. Тверь, Почтамт, а/я 245,

«Де Агостини», «Атлас. Целый мир в твоих руках»

Пожалуйста, указывайте в письмах свои контактные данные для обратной связи (телефон или e-mail).

Распространение: ЗАО «ИД Бурда»

УКРАИНА

Издатель и учредитель:

ООО «Де Агостини Пабблишинг», Украина

Юридический адрес:

04107, г. Киев, ул. Лукьяновская, д. 11

Генеральный директор: Екатерина Клименко

Свидетельство о государственной регистрации печатного СМИ Министерства юстиции Украины
КВ № 15131-3703Р от 30.04.2009 г.

Для заказа пропущенных номеров и по всем вопросам, касающимся информации о коллекции, обращайтесь по телефону бесплатной «горячей линии» в Украине:

☎ 8-800-500-8-400

✉ Адрес для писем читателей:

Украина, 01033, г. Киев, а/я «Де Агостини»,

«Атлас. Целый мир в твоих руках»

Украина, 01033, м. Київ, а/с «Де Агостини»

БЕЛАРУСЬ

Импортер и дистрибьютор в РБ:

ООО «РЭМ-ИНФО», г. Минск, пер. Козлова, д. 7г,
тел.: (017) 297-92-75

✉ Адрес для писем читателей:

Республика Беларусь, 220037, г. Минск, а/я 221,

ООО «РЭМ-ИНФО», «Де Агостини»,

«Атлас. Целый мир в твоих руках»

КАЗАХСТАН

Распространение:

ТОО «КГП «Бурда-Алатау Пресс»

Рекомендуемая цена:

59 руб., 9.90 грн., 4900 бел. руб., 250 тенге

Издатель оставляет за собой право увеличить

рекомендуемую цену выпуска.

Издатель оставляет за собой право изменять

последовательность номеров и их содержание.

Печать: OGDA, Италия

Тираж: 300 000 экз.

© 2010 ООО «Де Агостини»

ISSN 2075-0536

Информация к иллюстрациям:

Франция: DeAgostini Picture Library; Explorer — P. Leroux, Fotogram-Stone — F. Ivaldi, P. Ingrand; gettyimages/fotobank.ru.

Коморские острова: DeAgostini Picture Library; C. Bossut-Picat, C. Pavard/Hoachi.


Индия: DeAgostini Picture Library; Fotogram-Stone — D. Sutherland, H. Kavanagh; gettyimages/fotobank.ru.

Казань: Rosfoto/Шляпников Роман, Rosfoto/Лукьянов Валерий.

Арктика: DeAgostini Picture Library; J. Beatty/Fotogram-Stone.

Рим: DeAgostini Picture Library; St. Studd, R. Frerck, Fotogram-Stone; ООО «Дизайн-22».

Флорида: DeAgostini Picture Library; Fotogram-Stone — Cosmo Condina, Thierry Carou.





ЗАПАДНАЯ ЕВРОПА

ФРАНЦИЯ

Традиции и современность

СТРАНА: ФРАНЦИЯ



ДОСТОПРИМЕЧАТЕЛЬНОСТИ

- Париж (Эйфелева башня, Триумфальная арка, Лувр, Центр Ж. Помпиду, Монмартр, Елисейские Поля, Версаль);
- Мон-Сен-Мишель;
- Замки Луары;
- Виноградники и замки в Бургундии и Бордо, г. Тулуза, Прованс (города Авиньон, Оранж, Ним), Бретань.

КЛИМАТ

Климат на европейской территории Франции — умеренно морской, переходящий на востоке к умеренно континентальному, а на южном побережье — к субтропическому. Лето достаточно жаркое и сухое — средняя температура в июле достигает +23°C...+25°C, в то время как для зимних месяцев характерны дожди при температуре воздуха +7°C...+8°C.

ЛЮБОПЫТНЫЕ ФАКТЫ

- Марш, ставший гимном Франции, был написан 25 апреля 1792 г. военным инженером Клодом Жозефом Руже де Лилем и изначально назывался «Военный марш Рейнской армии». С этой песней 30 июля 1792 г. в Париж вошел Марсельский добровольческий батальон. 24 ноября 1793 г. Конвент выбирает этот марш, уже получивший имя «Марсельеза», государственным гимном Франции.
- Франция — не только самый большой в мире производитель вина (первое место она регулярно делит с Италией), но и крупный производитель сыра. Здесь его изготавливается свыше 500 сортов.
- Один из народных символов Франции — галльский петух. Символизм кроется в игре слов. На латинском *gallus* означает одновременно и галл, и петух. Кстати, современный французский герб до сих пор не утвержден.
- К юго-западу от Парижа находится Версаль, где в 1661 г. был построен самый красивый королевский дворец в Европе. Он служил резиденцией французских королей до Великой французской революции (1789 г.).



Мон-Сен-Мишель (гора Святого Михаила) — гранитный остров у берегов Нормандии высотой 92 м над уровнем моря. Первая церковь была здесь построена в VIII в., аббатство строилось с XI по XVI в.

Со времен Великой французской революции до 1863 г. остров использовался как тюрьма. С 1874 г. — это памятник истории.

С 1879 г. с материком остров соединяет дамба.

ОТ ИМПЕРИИ — К ПЕРВОЙ ВЕЛИКОЙ РЕСПУБЛИКЕ ЕВРОПЫ

Франция, чья площадь составляет 674 843 км², является самой большой страной Западной Европы, а ее территория напоминает по форме шестиугольник. На западе берега Франции омывает Атлантический океан, на севере — Северное море и пролив Ламанш, на юге — Средиземное море.

Своей всемирно известной культурой виноделия Франция обязана Римской империи, завоевавшей

территории этой страны в результате Галльской войны в I в. до н. э. Тогда Юлий Цезарь сумел разбить вождя

галльских племен Верцингеторикса, которого сегодня считают одним из национальных героев Франции.



Лавандовое поле на юге французской провинции Прованс. На заднем плане виднеется монастырь Сенанк, построенный в XII веке и принадлежащий цистерцианскому аббатству во Франции.

ЦИФРЫ

Площадь: 674 843 км² — всей Франции; 547 030 км² — европейской части Франции.

Население: 64 473 140 чел. — всей Франции (2008 г.); 61 875 822 чел. (2008 г.) — европейской части Франции.

Плотность населения: 95,5 чел./км² и 113,1 чел./км² соответственно.

Крупнейшие города: Марсель, Лион, Лилль, Бордо, Тулуза, Ницца, Нант, Страсбур, Тулон, Руан.

Высочайшая точка: Монблан (Альпы) 4810 м.

Протяженность границ: 4072 км.

Протяженность береговой линии: около 3427 км.

Средняя высота над уровнем моря: 342 м.

ОБЩИЕ СВЕДЕНИЯ

Официальное название: Французская Республика.

Административное деление: 26 регионов (22 в метрополии и 4 заморских региона), включающих 100 департаментов (96 в метрополии и 4 заморских департамента).

Столица: Париж, 2 203 817 чел. (2009 г.), в агломерации — 12 672 000 чел.

Язык: французский (официальный язык).

Национальная валюта: евро.

Религия: согласно опросу, проведенному в январе 2007 г., 51% французов считают себя католиками, 4% — мусульмане, 3% — протестанты, 1% — иудеи, 31% определяют себя как атеисты, 10% заявили, что принадлежат к другим религиозным течениям или не имеют мнения по этому поводу.

Крупнейшие реки: Луара, Рона, Сена, Гаронна.

Важные морские порты: Марсель, Бордо, Гавр, Дюнкерк, Кале, Нант.

Океаны и моря: Атлантический океан, пролив Ла-Манш, Северное море, Средиземное море (для европейской территории Франции).

Соседние страны: Андорра, Бельгия, Германия, Италия, Люксембург, Монако, Швейцария, Испания.

Но свое название Франция получила не от галлов, а от германского племени франков, создавшего империю Карла Великого (800 г.). В 843 г. по Верденскому договору было образовано Западно-Франкское королевство во главе с Карлом Лысым, внуком Карла Великого. Оно занимало приблизительно территорию современной Франции, и в X в. страна стала называться Францией.

Династия Каролингов в 987 г. сменилась династией Капетингов, по имени ее первого короля Гуго Капета, бывшего графа Парижского. Эта династия (с ее боковыми ветвями Валуа и Бурбонами) правила Францией до Великой французской революции. Вся королевская история Франции — повторение попыток создать новую империю. Ради этого в 1303 г. король Филипп IV Красивый переселил в Авиньон папский престол из Рима, ради этого Франция вела

войны с Испанией с 1494 по 1559 г., ради этого захватывались колонии во многих уголках земного шара.

Перерыв в осуществлении имперских планов создали межрелигиозные войны, апофеозом которых стала в 1572 г. Варфоломеевская ночь в Париже — массовое убийство католиками протестантов. Гражданскую войну сумел приостановить Генрих IV — первый король из династии Бурбонов и дед самого знаменитого французского короля Людовика XIV, прозванного «королем-солнцем». Этот король, правивший целую эпоху — с 1643 по 1715 г., сделал Францию законодательницей мод для всей Европы, расширил колониальные владения и вошел в историю с фразой «Государство — это я!»

Однако имперские амбиции так истощили казну Франции и сделали налоги столь неподъемными, что к концу XVIII в. народные волнения привели к революции,

получившей название Великой французской (1789 г.). Уже в 1792 г. была провозглашена Первая республика, которая среди ведущих европейских держав была действительно первой. Правление Наполеона Бонапарта (1799–1814 гг.), ставшего императором Наполеоном I (1804 г.), опять оказалось для Франции периодом борьбы за создание великой империи. Наполеоновские войны, окончившиеся поражением Франции и реставрацией Бурбонов, привели к тому, что в стране стало катастрофически не хватать мужского населения. В XIX в. Франция пережила еще один возврат к республиканской форме правления (1848 г.) и еще одну попытку создать империю (1852–1870 гг.)

Окончательно к республиканской форме правления Франция вернулась в 1875 г., когда была принята Конституция III Республики.



Замок Шамбор — самый крупный из замков Луары — является архитектурным шедевром эпохи Ренессанса, внесенным в список объектов Всемирного наследия ЮНЕСКО в 1981 г.

ЭКОНОМИКА

ВВП в 2008 г. — 2,84 трлн долл. США.

Добыча железной и урановой руды, бокситов.

Автомобилестроение, электротехническое и электронное машиностроение, авиационная промышленность, судостроение (танкеры, морские паромы) и станкостроение.

Атомная энергетика.

Один из крупнейших в мире производителей химической и нефтехимической продукции.

Большой известностью на мировом рынке пользуются французские одежда, обувь, ювелирные изделия, парфюмерия и косметика, продукция сельского хозяйства.

Один из ведущих центров мирового туризма.

(IX в.), мост через Луару, средневековая зона с прекрасно сохранившимися и отреставрированными фахверковыми домами.

Замки Луары в большинстве случаев построены или значительно перестроены в период французского Возрождения, в те времена, когда французские короли жили на берегах великой реки, ее притоков или вблизи от них (XV–XVI вв.). Большая часть замков все же уходит корнями в средние века, до сих пор сохраняя архитектурные черты того времени. Традиционно замками Луары называются 42 замка. Один из самых известных Шенонсо, еще называемый «замок дам». Это прекрасное поместье было подарено королем Генрихом II своей фаворитке — знаменитой Диане де Пуатье. После смерти Генриха его вдова, королева Екатерина Медичи, отобрала

у Дианы этот замок и поручила его оформление архитектору Приматиччо. Здесь состоялся праздник в честь сына Екатерины Франциска II и его жены Марии Стюарт. Той самой, которой через много лет пришлось взойти на плаху в Англии.

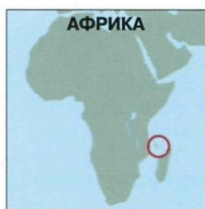
Замок Кло-Люсе место последних лет жизни Леонардо да Винчи, здесь он заканчивал свою Мону Лизу. А похоронен великий мастер в находящемся

совсем рядом замке Амбуаз, в королевском монастыре Святого Флорентина. Впоследствии его прах был перенесен в элегантную капеллу Святого Губерта.

«Прекрасная Франция» сохраняет на своей территории великое множество достопримечательностей, начиная от рисунков древних художников, сделанных на стенах подземных пещер. Все века истории человечества щедро одарили эту страну.



Париж — политическая, экономическая и культурная столица Франции (на снимке: баржи на Сене, на заднем плане — Эйфелева башня).



АФРИКА

КОМОРСКИЕ ОСТРОВА

Огонь и вода

КОМОРСКИЕ ОСТРОВА



Вулканический архипелаг Коморские острова образовался несколько миллионов лет назад в результате поднятия морского дна. Один из его вулканов — все еще действующий.

ДОСТОПРИМЕЧА- ТЕЛЬНОСТИ

- Город Морони, вулкан Картала, плантации специй и цветов, используемых в парфюмерии, тропические джунгли, белые песчаные пляжи на острове Гранд-Комор;
- На острове Анжуан — дворец султана и живописный водопад Дзиянкундре (г. Муцамуду), султанские дворцы XVI–XVIII вв. (г. Домони);
- Зеленые морские черепахи на острове Чиссиу-Оуэнефу.

ЭКОНОМИКА

Одно из беднейших государств мира. ВВП на душу населения в 2008 г. — 1000 долл. США (211-е место в мире). Природные ресурсы незначительны, низкий уровень квалификации рабочей силы, большой рост населения, сильная зависимость от иностранной помощи. Ниже уровня бедности — 60% населения.

Сельское хозяйство: (40% ВВП, 80% работающих) ваниль, гвоздика, иланг-иланг, копра, кокосы, бананы, кассава (тапиока), рис, маниока, специи (перец, имбирь), кофе, кукуруза, какао-бобы. Разводят крупный рогатый скот, коз и овец. Рыболовство развито слабо.

Туризм, сфера обслуживания: 56% ВВП.

ЦИФРЫ

Площадь: Площадь Союза Коморских Островов — 1862 км².

Население: 752 000 чел. (2009 г.).

Плотность населения: 403,8 чел/км².

Высочайшая точка: действующий вулкан Картала (2361 м).

Крупнейшие города: Морони, Муцамуду, Фомбони.

БОЛЬШАЯ ПОЛИТИКА НА МАЛЕНЬКОМ АРХИПЕЛАГЕ

Коморские острова — архипелаг вулканического происхождения в северной части Мозамбикского пролива, между Мадагаскаром и Африкой, состоящий из 4 крупных, 2 небольших и нескольких мелких островов. Наиболее известны: Нгазиджа (другое название — Гранд-Комор); Ндзуани (Анжуан); Мвали (Мохели); Майотта (Гранд-Терр, Маоре); Паманзи (Пти-Терр).

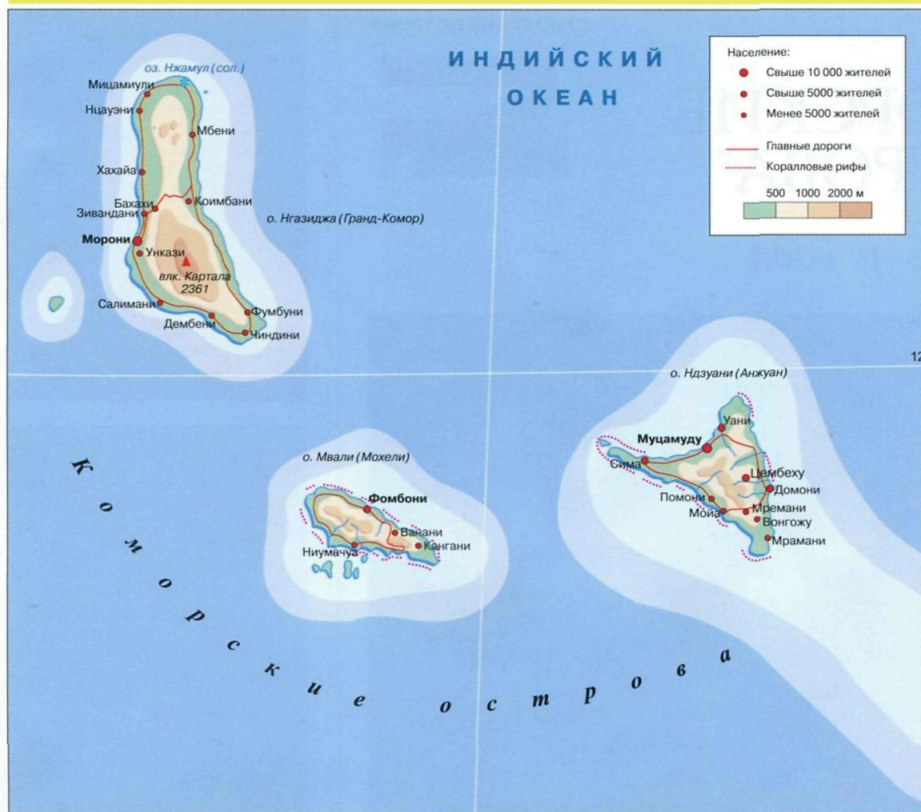
В XII в. архипелаг попал под власть султаната Килвы, созданного арабами на восточном побережье Африки, после распада которого образовались враждующие между собой султанаты. Архипелаг также был пристанищем пиратов. С целью захвата рабов совершались набеги с Мадагаскара, из-за чего к началу XIX в. остров Майотта практически обезлюдел.

В 1841 г. Франция захватила остров Майотта, и с 1843 г. он стал ее протекторатом. В 1886–1892 гг. установлен французский протекторат над островами Анжуан, Гранд-Комор и Мохели.

На референдуме о независимости архипелага (1974 г.) 96% жителей островов Анжуан, Гранд-Комор и Мохели голосовали за его отделение от Франции, а 64% населения острова Майотта против. В 1975 г. Коморы

приняты в ООН в составе четырех островов как единое государство.

Сегодня острова Гранд-Комор, Анжуан, Мохели образуют Союз Коморских Островов, а Майотта и Паманзи имеют статус «заморской территории» Франции. На остров Майотта по-прежнему претендуют Коморы, а на острове Анжуан проявляются сепаратистские настроения.



ОБЩИЕ СВЕДЕНИЯ

Официальное название: Союз Коморских Островов (до 2002 г. Федеральная Исламская Республика Коморские Острова).

Политическая система: президентская республика.

Административно-территориальное деление: 3 округа (острова).

Столица: Морони, 60 200 чел. (2003 г.).

Языки: французский, арабский (официальные языки), коморский (шикоморо или кингазиджа) — суахили с большой примесью арабского. Большинство населения использует коморский язык.

Национальная валюта: коморский франк (введен в 1981 г.).

Религия: более 90% населения — мусульмане, исповедующие ислам суннитского направления. К исмаилитам (шиитам) принадлежат индийцы, йеменцы и персы. Немногочисленные французы и малагасийцы — христиане-католики. Некоторые выходцы из Индии исповедуют индуизм.

Этно-расовый состав: анталоатра (метисы афро-арабо-малагасийского происхождения) — 96,9%; макуа (негры банту) — 1,5%; арабы — 0,5%; малагасийцы — 0,5%, а также персы, французы, индийцы (по 0,2%).

Морские порты: Морони, Муцамуду и Фомбони.

Аэропорты: международный — Морони.

Острова: Нгазиджа (Гранд-Комор), 1148 км², Ндзуани (Анжуан), 424 км², Мвали (Мохели), 290 км².

ВЕРХУШКИ ВУЛКАНОВ В ОКЕАНЕ

Уникальный живой мир

Коморские острова гористы и окружены коралловыми рифами. Их центральную часть занимают вулканические массивы, а в прибрежных районах расположены узкие полосы равнин. Здесь много потухших вулканов, но один из них — высшая точка Коморских островов вулкан Картала (остров Гранд-Комор) —

КЛИМАТ

Тропический, влажный и жаркий. Ярko выражены два сезона: теплый и влажный (ноябрь — апрель, влажность воздуха достигает 100%) и прохладный и сухой (май — октябрь). Среднегодовая температура воздуха на побережье составляет +23°C...+28°C, в горных районах — около +18°C. В горах выпадает около 1100 мм осадков в год, на побережье и склонах гор — до 3000 мм.

ЛЮБОПЫТНЫЕ ФАКТЫ

■ Остров Майотта, территория которого 374 км², а административный центр — г. Дзаудзи (10 800 чел.), географически входит в состав Коморских островов, но, благодаря статусу «территориальной единицы» Франции, представлен 1 депутатом в Национальном собрании и 1 — в Сенате Франции.

■ Впервые острова описаны в 1598 г. голландским путешественником Корнелисом Хаутманом.

■ Национальный праздник Союза Коморских Островов — 6 июля — День провозглашения независимости (1975 г.).

■ На Коморах обитает одно из редчайших животных на Земле — летучая мышь Ливингстона.

до сих пор опасен. Последнее извержение произошло в январе 2007 г.

На дне кратеров некоторых потухших вулканов расположены пресноводные озера. Флора и фауна Коморских островов отличаются большим количеством эндемичных (характерных только для данной местности) видов растений и животных. В тропических лесах верхней части горных склонов растут пальмы, древесное растение иланг-иланг (из его соцветий получают эфирное масло, являющееся ценным парфюмерным сырьем), много разнообразных лиан, хвощей и древовидных папоротников. На побережье и нижней части склонов гор

встречаются апельсиновые деревья, базилик, ваниль, гвоздика, жасмин и коричное дерево.

Фауна Комор — это виверры (хищные млекопитающие), кабаны, зеленые морские черепахи, крупные летучие мыши, тенреки (щетинистые ежи) и эндемичные виды лемуров. Разнообразен мир пресмыкающихся: хамелеоны, ящерицы (гекконы). Воды изобилуют многими видами рыб, среди которых встречается латимерия древняя кистеперая рыба, ранее считавшаяся вымершей.

Самый зеленый из островов — Гранд-Комор. Но продолжающаяся вырубка лесов сокращает их площадь.



Муцамуду — столица острова Анжуан.




СТРАНА: ИНДИЯ



ИНДИЯ

В стране священной реки



Берега Ганга — священной реки Индии — веками привлекают множество людей. В Ганге совершают ритуальное омовение, в него опускают то, что остается после сожжения умерших.

ЛЮБОПЫТНЫЕ ФАКТЫ

- 15 августа 1947 г. Джавахарлал Неру объявил о независимости Индии, вскоре он стал первым премьер-министром страны.
- В 1975 г. Индия аннексировала Княжество Сикким и сделала его 22-м штатом. Сикким находится на севере Индии и граничит с Непалом, Китаем и Бутаном.
- Индийский штат Гоа, бывшая португальская колония, сейчас является популярнейшим курортом, особенно среди молодежи всего мира. На Гоа часто переезжают жить те, кто решил расстаться с городской цивилизацией.
- В период британского правления столицей Индии была Калькутта (до 1911 г.).

ОБЩИЕ СВЕДЕНИЯ

Официальное название: Республика Индия.

Столица: Нью-Дели, 321 883 чел. (2006 г.)

Язык: хинди, английский язык и еще 21 официальный язык.

Денежная единица: индийская рупия.

Крупнейшие города: Мумбаи, Дели, Бангалор, Калькутта, Ченнаи, Хайдарабад.

ЦИФРЫ

Площадь: 3 287 590 км².

Население: 1 198 003 000 чел. (2009 г.).

Плотность населения: 364 чел./км².

Ежегодный естественный прирост населения: 1,38%.

Высочайшая точка: Канченджанга (Сикким), 8586 м.

Общие границы: Мьянма, Бангладеш, Китай, Бутан, Непал и Пакистан (общая протяженность 14 103 км).

В ПОИСКАХ ЕДИНСТВА

Сохранение древней культуры и развитие современных технологий — вопреки непрерывным беспорядкам.

Считается, что человеческая история Индии началась 700 000 лет назад, когда сюда пришли люди каменного века. Расцвет культур, оставивших нам великие памятники, начался примерно 5000 лет назад. Войскам Александра Македонского (326 г. до н. э.) не удалось покорить Индию — великий полководец был вынужден повернуть назад. Империи, развивавшиеся на территории полуострова Индостан, возвышались и гибли, оставляя человечеству свои открытия. Даже «арабские» цифры на самом деле

к нам пришли из Индии. Как и эпос «Махабхарата», шахматы, пластическая хирургия, специи и многое другое. Сегодня правительство Индии старается сохранять памятники истории. А их здесь великое множество — целые города с храмовыми комплексами и дворцами, украшенными потрясающей резьбой.

С начала XVIII до середины XX в. Индия была постепенно колонизована англичанами. Она называлась «жемчужиной короны» Британской империи и приносила своей метрополии

огромные доходы. Считалось, что службой в этой колонии можно составить состояние, и в Индию ехали сотни тысяч молодых англичан ради карьеры и богатства. Многочисленные восстания коренного населения жестоко подавлялись.

В 1915 г. политический деятель и философ Махатма Ганди возглавил индийское национально-освободительное движение. Ганди, которого индийцы называли «Махатма», что означает на санскрите «великая душа», боролся за независимость Индии,



*Участники религиозных празднеств в Индии всегда нарядно одеты.
Даже слоны — в роскошном убранстве.*

ЭКОНОМИКА

Средний рост годового ВВП: 5,5%.

Валовой внутренний продукт: 1,089 трлн долл. США (12-я по величине экономика мира).

Номинальный доход на душу населения: 977 долл. США.

Доход на душу населения по паритету покупательной способности: 2700 долл. США.

Рабочая сила: 516,3 млн чел. (2-я в мире); 60% работают в сельском хозяйстве; 28% — в области услуг; 12% — в промышленности.

Несмотря на это, экономика Индии последние два десятилетия показывает постоянный рост. Индия превратилась в серьезного экспортера программного обеспечения, фармацевтической продукции, финансовых и технологических

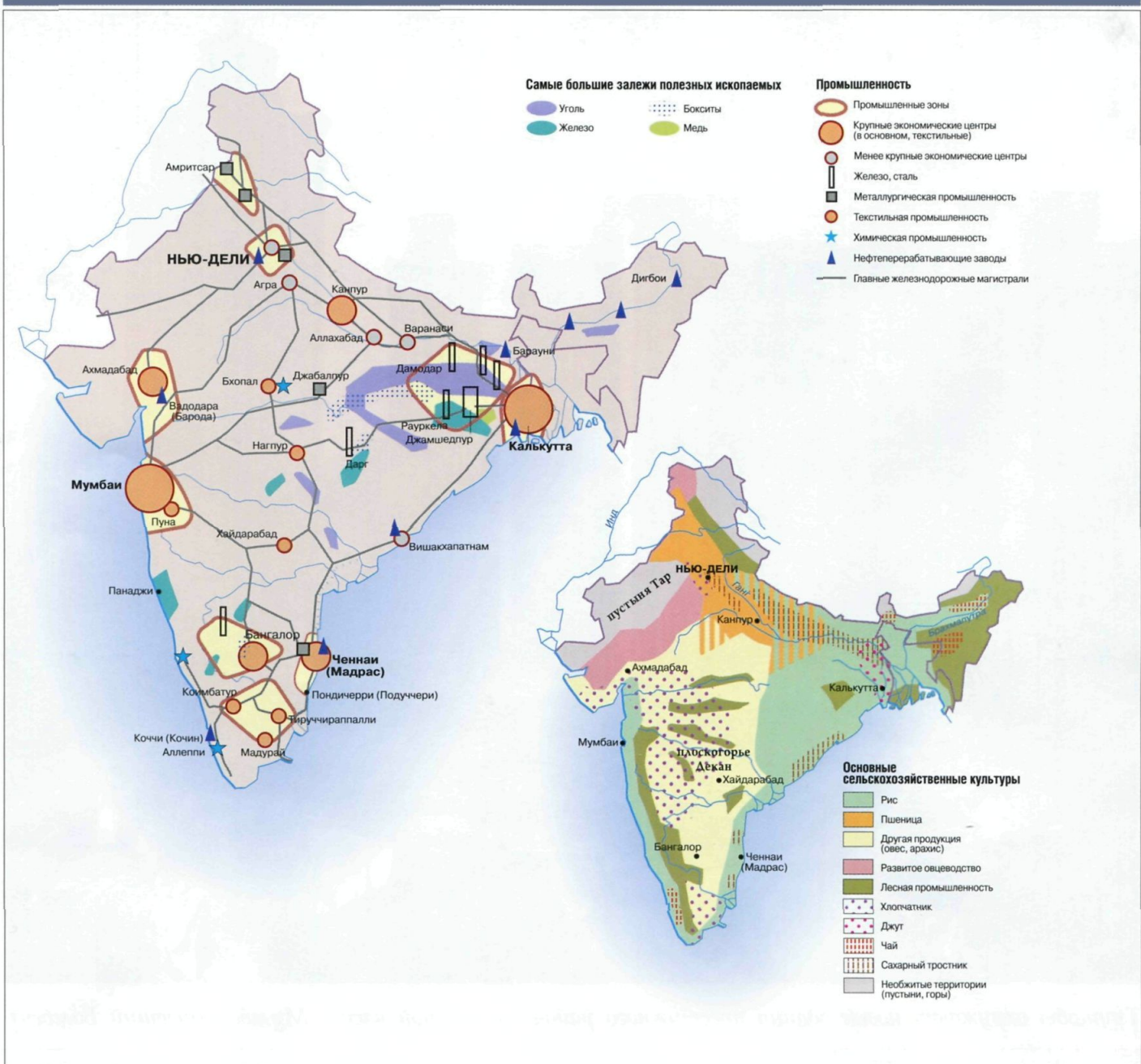
услуг. Традиционные объекты экспорта — текстиль и ювелирные изделия. Благодаря большому количеству англоговорящих высококвалифицированных специалистов Индия стала одним из центров «медицинского туризма».

призывая к ненасильственному народному движению. Эта особенность сделала его одним из самых ярких лидеров мировой истории.

Территории Британской Индии получили независимость в 1947 г. Но начались кровавые столкновения между индусами, сикхами и мусульманами, в которых погибло более 500 000 человек. Были созданы мусульманские государства Пакистан и Бангладеш, миллионам людей пришлось переселиться поближе к единоверцам. Но внутренние конфликты между индусами, сикхами и мусульманами продолжаются в Индии до сих пор.



Контрасты Индии, которые можно наблюдать на берегах Ганга, шокируют: прямо возле великоленных дворцов в реку сбрасывают отходы, падаль животных и фекалии.



Индию часто вспоминают в связи с перенаселенностью и невероятной нищетой, которая царит в бедных кварталах крупных городов. И все же эта страна может гордиться серьезными достижениями в современной промышленности (электроника, фармацевтика и информатика), а также научными исследованиями (атомная физика и астронавтика). Индия является пионером в области генетических модификаций растительных культур, таких как пшеница и рис.

МОЛОДОЙ ЭКОНОМИЧЕСКИЙ ГИГАНТ

Несмотря на важную роль сельского хозяйства, Индия является одной из десяти стран мира с наиболее быстро развивающейся промышленностью. Большие надежды на будущее страна связывает с информационными технологиями.

Власти Индии с оптимизмом смотрят в будущее и прогнозируют продолжение постоянного годового прироста ВВП в 5–6%. Такой уровень промышленного роста необходим как для функционирования государства в условиях демографического прироста в пятнадцать миллионов человек

в год, так и для сохранения статуса страны, которая с экономической точки зрения относится к развивающимся странам.

Формирование среднего класса, который все более подвержен требованиям европейской моды, оказывает положительное влияние на экономику.

В программе «Индия-2020» определены стратегические направления развития индийской экономики на среднесрочную и долгосрочную перспективу. К стратегическим отраслям промышленности в Индии относят (помимо оборонно-промышленного комплекса и ядерной энергетики) аэрокосмический кластер,



Трущобы окружают новые здания престижного района в северной части Мумбаи (бывший Бомбей).


авиастроение, электронику высшей степени сложности, телекоммуникационную индустрию и т. п. Немногие страны имеют столько фирм, занимающихся производством программного обеспечения для компьютеров.

Успехи в этих отраслях позволяют Индии развивать «экономику знания», спрос на которую в мире продолжает возрастать. Это во многом объясняется активным участием в ней государства. В Индии существует хорошо отлаженный механизм взаимодействия государства и частнокорпоративного сектора, одной из деталей которого является Плановая комиссия Индии, которую еще называют «интеллектуальный локомотив» модернизации.

В настоящее время Индия занимает шестое место в мире по потреблению энергии. На закупки энергоносителей из государственного бюджета ежегодно

уходит около 14 млрд долларов. Поэтому для Индии особое значение приобретает атомная энергетика. По оценке Комиссии по атомной энергии Индии, для сохранения необходимых стране темпов экономического роста к 2050 г. не менее 25% всей энергии должно производиться ядерными установками. Плановая комиссия Индии предполагает, что к 2020 г. потребуются ввод в действие автономных силовых установок малой мощности. Это объясняется тем, что в стране к этому времени будет уже 60–70 мегаполисов с населением более 1 миллиона человек.

Изменения в экономике Индии коснулись и транспорта программа «Индия: Видение-2020» предусматривает, что на маршрутах протяженностью от 500 до 1500 км конкуренцию железнодорожному транспорту составит гражданская авиация.



Индийские женщины носят национальную одежду сари — полотно, которое оборачивается вокруг тела и может достигать длины 10 м. Для сари не нужны ни пуговицы, ни застёжки — оно держится на теле благодаря особому способу обматывания.



ГОРОД В РОССИИ



КАЗАНЬ

Между Востоком и Западом

Казань — город с выгодным географическим положением — издавна была торговым посредником между Востоком и Западом. И сегодня она играет важную роль в политических, экономических и международных связях.

ЛЮБОПЫТНЫЕ ФАКТЫ

- В русских летописях Казань впервые упоминается в 1391 г. В 1399 г., во время похода на Булгарию князя Юрия Дмитриевича, она уже названа центром одного из султанатов.
- В 1552 г. Казань была взята штурмом после семинедельной осады войсками Ивана Грозного.
- Казанский государственный университет стал третьим университетом, открытым в России, после Московского и Санкт-Петербургского.
- Есть легенда, что образ мечети Кул-Шариф оказал большое влияние на архитектуру храма, возведенного в честь завоевания Казани, — собора Василия Блаженного в Москве.
- Самый яркий татарский праздник — Сабантуй — праздник плуга, который отмечают в июне. Самые зрелищные мероприятия на этом торжестве — национальная борьба (корэш) и конные скачки.
- В 1763 г. императрица Екатерина II сняла запрет на строительство мечетей, и в 1766–1770 гг. в Казани была построена первая каменная мечеть, названная в честь выдающегося татарского философа и просветителя Марджани.

ЦИФРЫ

Дата основания: 1005 г.
Площадь: 425,3 км².
Население: 1 133 420 чел. (2009 г.).
Плотность населения: 2664,9 чел./км².
Географические координаты: 55°47' с. ш., 49°06' в. д.
Расстояние от Москвы: 797 км.

ГОРОД ИЗ «КОТЛА»

Стоящая, как Рим и Москва, на семи холмах, Казань «свила себе гнездышко» в большой топографической впадине — «казане», или «котле», — где на протяжении вот уже десяти веков жизнь бурлит, а сам город динамично развивается.

Древняя Казань возникла как военная крепость на севере Волжской Булгарии в конце X — начале XI в. Первоначально она занимала северо-восточную сторону Кремлевского холма. Крепость имела небольшую площадь: около 260 м в длину и 225 м в ширину.

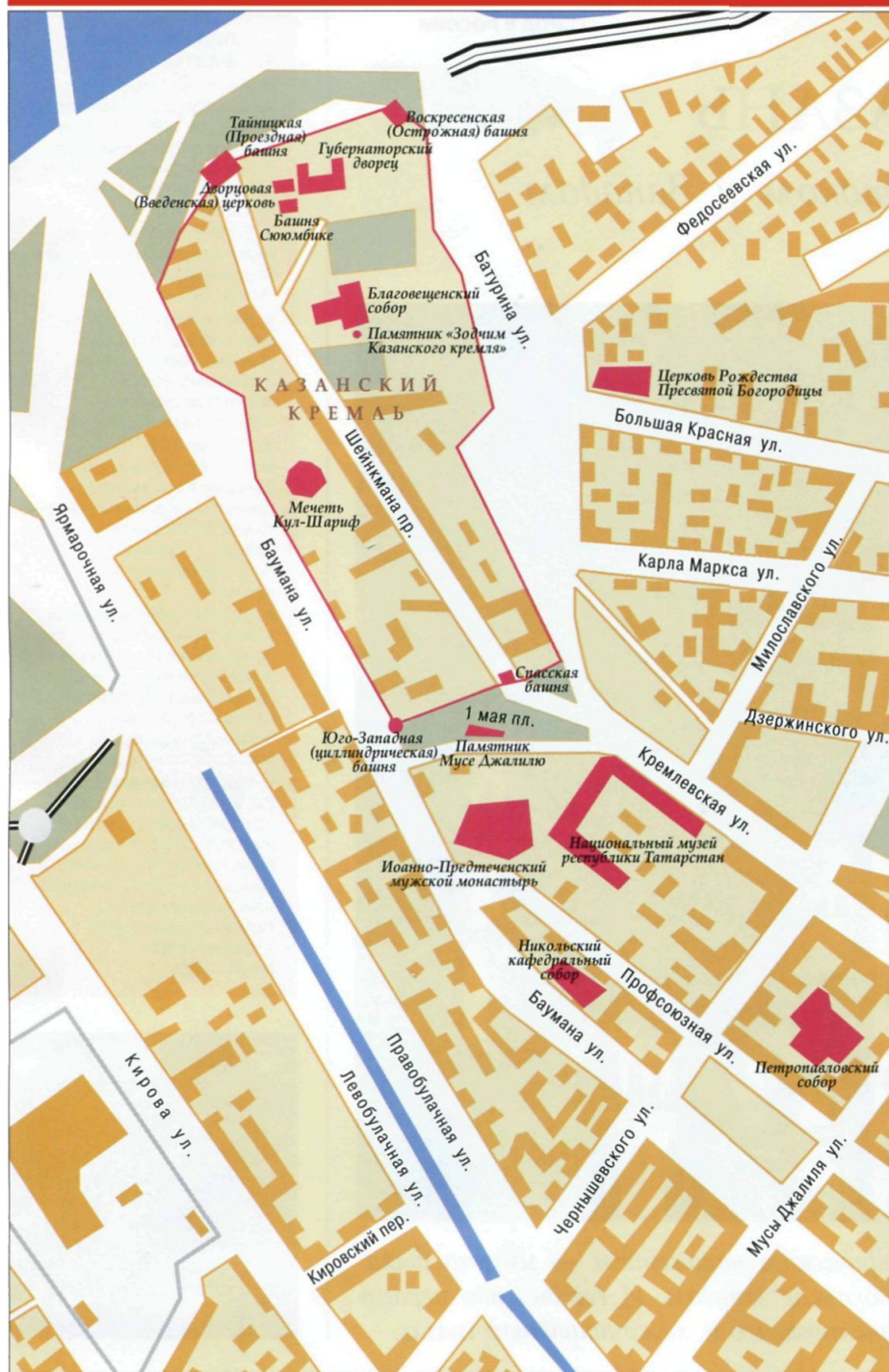
Татаро-монгольское нашествие, прокатившееся в XIII в. по судьбам многих государств и народов Европы и Азии, опалило и Волжскую Булгарию. В 1223 г. булгары отбили первое вторжение

войска Чингисхана, но в 1236 г. его внук, хан Батый, захватил и разрушил Волжскую Булгарию.

Постепенно страна возродилась после разгрома. Выгодное расположение булгарских земель сыграло свою роль — возникли новые и укрепились старые политические и торговые связи. Купцам по-прежнему было необходимо перевозить товары между Северной Европой и Русью и Нижним Поволжьем и Центральной Азией.

В середине XV в. было образовано ханство, основное население которого составляли потомки булгар. К этому времени Казань уже была крупным торговым городом, унаследовавшим от древней столицы — Булгара — его значение. Поэтому хан Мухаммед избрал Казань столицей своего ханства, и оно стало называться Казанским.

Россия справилась с грозным соседом только через 100 лет — в 1552 г. С этого времени Казань вошла в состав Московского царства.



👑 ДОСТОПРИМЕЧАТЕЛЬНОСТИ

- Казанский кремль;
- Храм Нерукотворного Образа Спасителя;
- Мечеть аль-Марджани;
- Аланаевская мечеть;
- Азимовская мечеть;
- мечеть Булгар;
- Галеевская мечеть;
- Музей изобразительных искусств;
- Национальный музей;
- Эрмитаж-Казань;
- Музей археологии и истории;
- Музей истории связи;
- Музеи-квартиры Боратынского, Горького, Ленина.

🏠 ОБЩИЕ СВЕДЕНИЯ

Столица Республики Татарстан.

Языки: русский, татарский.

Религия: ислам, православие.

Аэропорт: Международный аэропорт «Казань».

📊 ЭКОНОМИКА

Один из крупнейших промышленных, финансовых, торговых и туристических центров России. Промышленную основу города составляют машиностроение, химическая и нефтехимическая промышленность, легкая и пищевая промышленность.



Казанский кремль, памятник Мусе Джалилю.

КАЗАНЬ: АРХИТЕКТУРА НА РУБЕЖЕ ЗАПАДА И ВОСТОКА

Город Казань с незапамятных времен остается связующим звеном между прагматичным Западом и таинственным Востоком и хранит традиции и секреты двух великих культур.

Главная достопримечательность города — Казанский кремль, внесенный в список Всемирного наследия ЮНЕСКО.

Белокаменные части нового Казанского кремля со Спасской и Тайницкой башнями и Благовещенским собором были выстроены в 1556 г., под руководством псковского зодчего Постника Яковлева, которому еще приписывают строительство храма Василия Блаженного. Легендарная 8-минаретная мечеть Кул-Шариф была разрушена после взятия Казани.

На этом месте, рядом с Благовещенским собором, во дворе Юнкерского училища, главную мечеть Казани и всей татарской диаспоры восстановили уже в наше время.

Как гласит легенда, знаменитая «падающая» башня Сююмбике была построена вдовой над могилой мужа, казанского хана Сафа-Гирея, умершего в 42 года. Вряд ли это было под силу ханше Сафа-Гирей умер в марте 1549 г., а уже в августе 1551 г. Сююмбике

с сыном была отправлена в Москву, где и жила при царском дворе.

Образцом русского архитектурного барокко XVIII в. является Петропавловский собор, построенный в 1726 г. на средства купца Михляева (известного в то время владельца лучшей суконной мануфактуры в Казани) в память о гостившем у него Петре I.

История города связана с именами таких великих людей, как А. С. Пушкин, Ф. И. Шляпин, Л. Н. Толстой, Н. И. Лобачевский.



АРКТИКА



АРКТИКА

Вечные льды севера



Ледяные горы Арктики — возвышающиеся над застывшей водой скалы самых причудливых форм.

ЛЮБОПЫТНЫЕ ФАКТЫ

- Согласно данным 2004 г., за последние 30 лет толщина арктических льдов в среднем уменьшилась наполовину.
- Многие специалисты предполагают, что в XXI в. большая часть водного пространства Арктики летом будет полностью свободна ото льда, а это откроет новые перспективы для морской перевозки грузов. К 2070 г. Земля может полностью лишиться северной ледяной шапки.
- Уже сейчас за право контролировать существующие и будущие транспортные пути в Арктике развернулась острая борьба. Основные претенденты: Канада, Дания, Норвегия, США, Россия.
- В 2007 г. состоялось первое в мире глубоководное погружение в точке Северного полюса на российских батискафах «Мир-1» и «Мир-2».

ЭКОНОМИКА

Занятия коренного населения — рыбная ловля, охота, оленеводство, ремесленничество, то есть изготовление сувениров и национальной одежды и обуви.

При этом в Арктике развивается добывающая промышленность — ведется разведка и освоение крупных месторождений нефти и газа, угля, металлов. В связи с таянием льдов увеличиваются возможности Северного морского пути. Арктика — зона промышленного лова рыбы и морепродуктов.

ЦИФРЫ

Площадь: 26 400 000 км².
Площадь в рамках Северного полярного круга: 21 000 000 км².
Географическая широта Северного полярного круга: 66° 32' 51".
Площадь морей и океана: 14 750 000 км².
Максимальная глубина: 5527 м.

ЦЕЛЬ — ВЫСШАЯ ТОЧКА ПЛАНЕТЫ

Человек не раз пытался покорить Северный полюс, но это удалось не сразу и стоило многих жертв.

В 1827 г. британский контр-адмирал Уильям Эдвард Парри сумел дойти от Шпицбергена до 82°45' с. ш. Экспедиции американцев Чарльза Холла (1871 г.) и Джорджа Делонга (1881 г.) окончились неудачей, оба исследователя погибли.

В 1908 г. американец Фредерик Кук заявил, что первым в истории человечества достиг географического Северного полюса. В 1909 г. его приоритет оспорил соотечественник Роберт Пири, якобы побывавший на Северном полюсе

6 апреля 1909 г. В настоящее время подвергается сомнению приоритет обоих полярных исследователей. Зато не подлежит сомнению, что 12 мая 1926 г. норвежец Руаль Амундсен с командой из 15 человек на дирижабле «Норвегия» пролетел над Северным полюсом.

В 1937 г. над Северным полюсом был поднят флаг СССР и официально учреждена самая первая в мире станция на полюсе «СП-1» под руководством Ивана Папанина. Однако высадка непосредственно на полюсе

была осуществлена другой советской экспедицией лишь в 1948 г. Тогда же была впервые измерена глубина в точке Северного полюса (4039 м).

В 1958 г. первая подводная лодка (атомная субмарина США «Наутилус») достигла под водой Северного полюса. В 1962 г. до полюса добралась атомная подводная лодка «Ленинский комсомол» (СССР). В 1977 г. состоялось первое в мире достижение Северного полюса атомным ледоколом «Арктика» (СССР).



	Континентальная полярная шапка
	Зимняя граница ледяной территории
	Летняя граница ледяной территории (ледники и дрифтаци)
	Ареал распространения растительности
	Вечные льды
	Частично обледеневшая территория

ОБЩИЕ СВЕДЕНИЯ

Северный Ледовитый океан состоит из арктических морей, из которых омывают берега Евразии: Норвежское, Баренцево, Белое, Карское, Лаптевых, Восточно-Сибирское и Чукотское; берега Северной Америки: Гренландское, Бофорта, Баффина.

Страны, имеющие арктические территории: Дания (Гренландия), Канада, Норвегия, Россия, Соединенные Штаты Америки.

Крупнейшие острова и архипелаги материкового происхождения: Канадский Арктический архипелаг, Баффина Земля (Канада); Гренландия (Дания); Шпицберген (Норвегия); Земля Франца-Иосифа, Новая Земля, Северная Земля, Новосибирские острова, остров Врангеля (Россия).

Крупнейшие реки: Маккензи, Юкон, Нельсон (Канада), Колыма, Индигирка, Котуй, Лена, Обь, Печора, Енисей, Северная Двина (Россия).

Население: коренное — эскимосы, лопари, саамы, ненцы, нганасаны, чукчи; а также переселенцы из более теплых широт. Российская Федерация оценивает свое население за полярным кругом в 1 000 000 чел., там расположено 3 крупных города — Мурманск, 314 742 чел., (2008 г.), Норильск и Воркута. В арктической Канаде живет примерно 90 000 чел., в Гренландии — 58 000 чел., на Аляске — около 700 000 чел., только в столице штата Анкоридже — 275 043 чел. (2005 г.).

КЛИМАТ

Полярный. Долгие и суровые зимы. Минимальные температуры в этих районах иногда снижаются до -55°C – -60°C , характерны близкие к 0°C средние температуры воздуха летних месяцев при отрицательной среднегодовой температуре.

Тем не менее климат Арктики разнообразен — от сравнительно мягкого и влажного на западном побережье Норвегии до климата полярных пустынь во внутренних районах Гренландии со средними годовыми температурами около -30°C . Согревающее влияние Северо-Атлантического течения отчетливо проявляется в Баренцевом море, где порт Мурманск почти всегда свободен ото льда.

АРКТИКА

Ледяная пустыня

Арктика — это северная полярная область Земли, включающая Северный Ледовитый океан и его моря, а также многочисленные проливы и заливы Канадского Арктического архипелага, северные части Тихого и Атлантического океанов, Канадский Арктический архипелаг, Гренландию, Шпицберген, Землю Франца-Иосифа, Новую Землю, Северную Землю, Новосибирские острова и о. Врангеля, а также северные побережья материков Евразия и Северная Америка.

Границу Арктики проводят как по Северному полярному кругу ($66^{\circ} 33'\text{с. ш.}$), так и по южной границе зоны тундры. В зависимости от того, какими критериями пользоваться, меняется даже площадь Арктики. Если ограничивать Арктику Северным полярным кругом, то ее площадь составит 21 млн км^2 .

Если по южной границе тундры — 26,4 млн км^2 . Почти повсеместно в Арктике распространена вечная мерзлота.

В XI в. русские мореплаватели вышли в моря Северного Ледовитого океана. В XII—XIII вв. открыли острова Вайгач, Новая Земля, а в конце XV в. острова архипелага Шпицберген, остров Медвежий. Зимовки русских поморов до сих пор исследуют археологи. Интересно, что раскопки на острове Шпицберген дали уникальные находки — оказалось, что поморы зимовали в суровых условиях Крайнего Севера со своими семьями, даже с маленькими детьми. Историки обнаружили остатки азбуки, детские вещи и... шахматные фигурки, то есть поморы коротали полярную ночь за игрой в шахматы.



В январе и феврале ледяной покров арктических вод достигает максимальной толщины.



ЗАПАДНАЯ ЕВРОПА

ГОРОД В ИТАЛИИ



РИМ

Вечный город



Строительство собора Святого Петра длилось более 100 лет (освящен в 1626 г.).

Он возведен на фундаменте старой базилики, построенной в IV в. по распоряжению Константина Великого над могилой святого Петра.

Купол собора проектировал Микеланджело.

* КЛИМАТ

Средиземноморский. Средняя температура колеблется в пределах +8°C...+25°C, а летом достигает +40°C.

! ЛЮБОПЫТНЫЕ ФАКТЫ

■ Многие думают, что Ватикан, резиденция Папы Римского, — самое маленькое в мире государство. На самом деле самое маленькое в мире государство — это суверенный Мальтийский орден, который до последнего времени располагал единственной территорией — зданием в Ватикане. Сегодня орден по договору с Мальтийской республикой владеет еще и фортом Сант-Анджело в городе Виттороза.

■ 25 декабря 800 г., во время праздничной рождественской мессы в базилике Святого Петра, Папа Римский Лев III увенчал коленопреклоненного франкского короля Карла императорской короной. Папа объявил Карла новым цезарем Августом возродившей Западной Римской империи.

■ Микеланджело Буонарроти (1475–1564) — итальянский скульптор, живописец, архитектор, поэт, мыслитель, один из гениев эпохи Ренессанса. В Сикстинской капелле он по заказу папы Юлия II выполнил роспись потолка (1508–1512 гг.), представляющую библейскую историю от сотворения мира до потоп. В 1534–1541 гг. уже для папы Павла III Микеланджело создал в Сикстинской капелле грандиозную фреску «Страшный суд».

■ В античные времена в римском Колизее происходили сражения гладиаторов, а нынешний парк Цирко Massimo (у подножия холма Палатин) был самым большим римским ипподромом, на котором происходили состязания колесниц.

🌐 ЭКОНОМИКА

Основные секторы экономики — технологии, коммуникации и сфера услуг. Рим производит 6,7% ВВП Италии — больше, чем любой другой город страны.

ИМПЕРИЯ, КОТОРАЯ ВСЕГДА С НАМИ

Никакая другая цивилизация не оставила такого следа в истории человечества, как Римская империя.

Город, основанный в 753 г. до н. э. в центре Апеннинского полуострова, на левом берегу реки Тибр на семи холмах (Капитолийский, Палатин, Квиринал, Авентин, Виминал, Эсквилин и Целий), стал центром самой великой цивилизации, которую до сих пор удавалось создать человечеству. «Все

дороги ведут в Рим» — так гласила пословица времен Римской империи. Она правдива и сегодня.

Римское право, римская архитектура, римские принципы управления, латинский язык, ставший основой многих нынешних европейских языков, римская философия — вот далеко не полный

перечень тех «подарков», которые сделала нам римская цивилизация. Они стали базой европейской цивилизации, и до сих пор мы каждый день, даже не замечая того, пользуемся этим наследием.

По легенде, первый поселок на холме Палатин был построен Ромулом —



У подножия одного из семи римских холмов — Капитолийского — находится Римский Форум (на переднем плане) и руины многих античных строений.

одним из легендарных близнецов, сыновей бога Марса. Брат их матери, захвативший престол царства Альба-Лонги, опасаясь законных наследников, приказал положить новорожденных в корзину и пустить ее по волнам Тибра. Корзина пристала к Палатину, и детей спасла волчица, вскормившая их своим молоком.

Первые века своего существования Рим жил под властью царей. В 509 г. до н. э. была основана Римская республика. Огромным государством Рим становится ко II в. до н. э. К этому времени уже побежден и разрушен Карфаген, присоединены Испания, Греция, Македония. К началу н. э. Рим ставший империей, правит практически всем Средиземноморьем, включая Малую Азию, Египет, Северную Африку. На этих территориях строятся прекрасные города и кипит жизнь. Население Римской империи пользуется многочисленными благами цивилизации:

хорошими дорогами, доступными банями (термами), представлениями в театрах и спортивных сооружениях, любителем великолепной архитектурой и пышными праздниками. Все эти блага в наивысшей степени были сосредоточены в столице империи. Жители Рима регулярно получали помощь от государства — оливковым маслом, вином, хлебом, деньгами, а также пользовались правом бесплатного посещения терм и представлений.

Ослабление Римской империи и потеря ею многочисленных территорий еще долго не касались столицы. Только в 410 г. н. э. Рим был взят готами короля Алариха. Большой поклонник всего римского, Аларих распорядился не трогать церкви и не разрушать город и ушел, получив дань. Вандалы в 455 г. н. э. уже не церемонились — город горел, и многие его жители погибли.

476 г. н. э. считается официальным концом Римской империи — тогда был

низложен последний император Ромул Августул. Но жизнь в Вечном городе продолжалась. В представлении народов Рим по-прежнему оставался центром вселенной. Недаром именно в Риме возникла резиденция главы христианской (ныне католической) церкви — Папы Римского и именно здесь начали короноваться императоры Европы.

ДОСТОПРИМЕЧАТЕЛЬНОСТИ

- Римский Форум;
- Древнеримские дворцы на холме Палатин;
- Императорские форумы;
- Колизей;
- Пантеон;
- Термы Каракаллы;
- Цирко Массимо;
- Ватикан;
- Сикстинская капелла;
- Собор Святого Петра;
- Замок Святого Ангела;
- Церковь Санта Мария Маджоре;
- Фонтан Треви;
- Парк Вилла Боргезе;
- Квартал Трастевере.



Тибр делит город на две части. На левом берегу реки находятся самые старые памятники главного города Римской империи — Римский Форум, руины зданий на холмах Палатин и Колизей. Здесь, возле площади Навона и площади Кампо-деи-Фьори, сохранились следы средневековых улиц. Живописные улицы района Трастевере на восточном склоне холма Яникул на правом берегу Тибра располагают туристов к заслуженному отдыху после посещения Ватикана и Замка Святого Ангела.

КОЛЫБЕЛЬ ЕВРОПЕЙСКОЙ ЦИВИЛИЗАЦИИ

Посещение Рима — это знакомство со всей историей Европы, от античности до средневековья, от Ренессанса до новейшего времени.

Археологические раскопки в Риме ведутся постоянно. Благодаря этому можно совершить экскурсию в античный Рим почти всех его исторических эпох — от древних царей до последних императоров. А катакомбы первых христиан сегодня доступны всем, кто не боится темноты и подземелий.

Конечно, самое знаменитое место в Риме — Римский Форум, политический и общественный центр древнего Рима. Здесь сохранились руины нескольких античных храмов и арка императора Тита. Несколько веков здесь решались судьбы мира.

«Золотой дом» был построен Нероном на Аппиевом холме. Однако

ОБЩИЕ СВЕДЕНИЯ

Рим — столица Республики Италия и области Лацио.

Язык: итальянский.

Религия: католицизм.

Река: Тибр.

Аэропорты: аэропорт Леонардо да Винчи, или Фьюмичино; Чампино, или аэропорт Джованни Баттиста Пастине; аэропорт Урбе.



Колизей — крупнейший из древнеримских амфитеатров, сохранившихся до наших дней. Является «визитной карточкой» столицы Италии.

закончить строительство не удалось — императора убили. В XV в. на этом месте начались раскопки, которые продолжаются по сей день. Предполагается, что весь Аппиев холм превратится в археологический парк. Уже сейчас можно посетить 32 зала, стены которых украшает удивительная древнеримская живопись.

Современный центр Рима, в том числе и туристический, — площадь Венеции, расположенная у подножия Капитолийского холма. Здесь находится музей дворца Венеции, где выставляются произведения искусства эпохи Возрождения и других периодов истории Италии.

От площади Венеции расходятся главные римские улицы: проспект Виктора Эммануила (ведет к собору Святого Петра), улица Плебисцита, улица Фори Империаля (она ведет к Колизею), улица Корсо. Именно поэтому большинство туристических маршрутов начинается с этой площади. Если следовать по улице Корсо и далее по улице Кондотти,

то попадаешь на площадь Испании, одно из самых известных мест Вечного города. Кафе «Греко» находится здесь уже более двухсот лет. Его посещали Гете, Стендаль, Андерсен, Вагнер.

Площадь Капитолия спроектировал сам великий Микеланджело. В центре нее стоит знаменитая античная конная статуя императора Марка Аврелия из бронзы. По периметру площади расположились Дворец консерваторов, Дворец сенаторов и Палаццо Нуово. Капитолийский музей, располагающийся на площади, представляет собой целый комплекс картинных галерей и выставочных залов с выдающейся коллекцией античного искусства и мозаики.

В Ватикане туристы чаще всего посещают Сикстинскую капеллу с потрясающими фресками Микеланджело Буонаротти, Синьорелли, Боттичелли, Гирландайо, Перуджино и собор Святого Петра. Но стоит осмотреть и Григорианский музей этрусков, и Египетский музей. Рядом

с Ватиканом находится Замок Святого Ангела, бывшая усыпальница римских императоров. В замок это грандиозное сооружение превратили уже римские папы. Здесь была и знаменитая тюрьма, из которой сумел сбежать художник-авантюрист Бенвенуто Челлини.

Сколько бы дней ни длилась экскурсия по Риму, все равно нереально охватить и малой доли того исторического и культурного богатства, которым обладает этот город. Сюда возвращаются снова и снова. Все дороги по-прежнему ведут в Рим.

ЦИФРЫ

Год основания: 753 до н. э.

Столица Италии: с 1871 г.

Население: 2 823 873 чел. (2004 г.).

Площадь: 1285 км².

Плотность населения: 2197,6 чел/км².

Демографические данные:

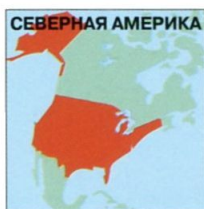
В 150 г. н. э. — 1 500 000 чел.

В 1300 г. — 17 000 чел.

В 1800 г. — 117 000 чел.

В 1900 г. — 420 000 чел.

В 1940 г. — 1 200 000 чел.



СЕВЕРНАЯ АМЕРИКА

ШТАТ В США



ФЛОРИДА

Солнечный штат



Знаменитый квартал Арт Деко в Майами-Бич населяют очень жизнелюбивые люди, которые обычно смотрят на мир сквозь розовые очки...

ДОСТОПРИМЕЧАТЕЛЬНОСТИ

- Диснейленд;
- Майами-Бич (с кварталом Арт Деко);
- Национальный парк Эверглейдс;
- Острова Флорида-Кис;
- Маринленд;
- Национальное управление по аэронавтике и исследованию космического пространства (NASA) имени Джона Кеннеди на мысе Канаверал.

КЛИМАТ

На большей части полуострова климат влажный субтропический, в южной части — тропический. Средняя температура в Майами достигает +19°C в январе и +30°C в июле. Летом влажность воздуха повышенная. Обычно сезон дождей во Флориде продолжается с конца июля по начало ноября. Наиболее часто ураганы случаются в сентябре.

ЛЮБОПЫТНЫЕ ФАКТЫ

- Свое название столица Флориды — город Таллахаси — получил в начале XVI в. от индейцев, которые населяли эту местность. Таллахаси означает «старые поля».
- На песчаной полосе в Дейтона-Бич поставлено много скоростных рекордов. Братья-близнецы Фриленд и Френсис Стэнли, выпускавшие паровые «самоходы» собственной разработки, 23 января 1906 г. привезли свой паровичок *Rocket* на песчаный пляж в Дейтона-Бич. В ходе трехдневных соревнований *Rocket*, оснащенный 150-сильной паровой установкой, стал обладателем рекорда — 205,443 км/час.
- Хуан Понсе де Леон, открывший полуостров, пытался его колонизировать. Но в 1521 г. испанская военная экспедиция оказалась неудачной — конкистадорам пришлось отступить, а сам Понсе де Леон умер от отравленной стрелы.
- Одним из любимых туристических объектов является болотистая равнина Эверглейдс, где находится одноименный Национальный парк. Это единственное в мире место, где сосуществуют крокодилы и аллигаторы.

ОТ МЫСА КАНАВЕРАЛ ДО ДИСНЕЙЛЕНДА

Флориду по праву называют «фабрика снов». Нескончаемые развлечения, предлагаемые полуостровом, делают его одним из самых привлекательных штатов США.

Испанский конкистадор Хуан Понсе де Леон открыл восточный берег Флориды в 1513 г., когда отправился на поиски чудесного острова Бимини, якобы лежащего к северу от Пуэрто-Рико.

Согласно индейским легендам, на этом острове находился источник вечной молодости. Бимини и вечную молодость Понсе де Леон не нашел, но, восхищенный красотой новых земель, придумал

им это название. Терра Флорида — «земля цветов».

В XVI–XVIII вв. Франция и Англия жестоко сражаются с Испанией за обладание «землей цветов». Здесь появлялся



*Жители Флориды обожают проводить время на природе.
В крупных городах доки — их излюбленное место прогулок.*

даже знаменитый английский капитан Френсис Дрейк, который разграбил и сжег городок Сент-Огастин. Однако Испания продолжала сохранять контроль над Флоридой до 1819 г., в котором продала эти территории Соединенным Штатам Америки. Но прекрасный полуостров становится двадцать седьмым штатом США только в 1845 г. Во время Гражданской войны между Севером и Югом США (1861–65 гг.) Флорида выступала на стороне Юга, который проиграл эту войну.

С конца XIX в. Солнечный штат, как называют Флориду, привлекает все больше туристов. Сегодня Флориду посещают более сорока миллионов человек в год, которые расходуют порядка 30–40 млрд долларов. Прибыли от туризма обеспечивают четверть доходов штата.

Обилие пляжей делает Флориду крупнейшим курортом Америки. Продолжительность туристического

сезона 365 дней в году, благодаря постоянной летней погоде и множеству достопримечательностей, развлекательных программ и возможностей для занятий спортом.

Национальное управление по аэронавтике и исследованию космического пространства (NASA) имени Джона Кеннеди на мысе Канаверал (Космический центр Кеннеди), где выставлены копии всех американских космических кораблей и с которого проводится запуск космических аппаратов, очень популярное место у туристов. В первом в мире океанарии Маринленд, расположенном на побережье между городами Сент-Огастин и Дейтона-Бич, можно познакомиться с обитателями океанских глубин, которые плавают в гигантских застекленных камерах-бассейнах. Открытый в 1971 г. южнее Орlando парк аттракционов Диснейленд, где посетителей ждут встречи с героями знаменитых мультфильмов, давно

стал излюбленным местом детского отдыха.

Многие американцы, выйдя на пенсию, переезжают сюда на постоянное место жительства.

ОБЩИЕ СВЕДЕНИЯ

С 1845 г. Флорида является двадцать седьмым штатом США.

Столица штата: Таллахасси (с 1822 г.) — 156 600 чел. (2004 г.).

Языки: английский (официальный язык), испанский.

Религия: согласно данным Американского религиозного опроса, среди населения Флориды 76% христиан (27% — католики), 4% исповедуют другие религии, 14% атеисты и 6% неопределившихся.

Наиболее значительные города: Джексонвилл, Майами, Тампа, Сент-Питерсберг, Орlando.

Реки: Апалачикола, Сувонни.

Крупнейшее озеро: Окичоби.

Морские порты: Форт-Лодердейл, Тампа, Майами, Джексонвилл.

Аэропорты: международный аэропорт Орlando, международный аэропорт Майами, международный аэропорт Форт-Лодердейл-Холливуд, международный аэропорт Тампы, международный аэропорт Джексонвилла. Всего во Флориде 20 крупных аэропортов.



Самый южный американский штат лежит в тропическом климатическом поясе. Это обеспечивает Флориде изобилие солнечных пляжей, удивительных тропических растений и фруктов. Даже мощные ураганы, сносящие все на своем пути, не могут устроить местных жителей и туристов.

СЛОВНО ПАЛЕЦ, ПОГРУЖЕННЫЙ В АТЛАНТИКУ...

Флорида находится на той же географической широте, что и Северная Африка. С востока полуостров омывается водами Атлантического океана, с запада — водами Мексиканского залива. От острова Куба на юге он отделен Флоридским проливом.

Штат Флорида занимает территорию одноименного полуострова, который находится в юго-восточной части США.

Флорида в целом имеет равнинную поверхность, за исключением нескольких лесистых холмов. На севере находятся карстовые образования с многочисленными озерами и холмами, максимальная высота которых составляет 100 м.

Берег Атлантического океана представляет собой почти прямую линию, в то время как берег Мексиканского залива изрезан многочисленными бухтами и лагунами.

Болотистая равнина Эверглейдс на юге — это все, что осталось от огромного болота, которое занимало почти треть территории Флориды. Здесь преобладает тропический

климат, который благоприятствует непроходимым лесам мангового дерева и многообразным тропическим растениям.

Южный край полуострова, где находятся острова архипелага Флорида-Кис, созданные коралловыми рифами, купается в теплых течениях залива. Эти рифы соединены между собой автомобильной дорогой.



Мангровые леса в южной части национального парка Эверглейдс во Флориде. Парк является крупнейшим охраняемым природным заповедником юго-восточной части США.

ЦИФРЫ

Площадь: 170 451 км².

Население: 18 251 243 (2007 г.); 61,5% белые; 20,5% латиноамериканцы; 15,2% афроамериканцы; 2,5% азиаты; 0,3% американские индейцы (2007 г.).

Плотность населения: 107 чел./км².

Городское население: 84%.

Высочайшая точка: Бриттон-Хилл (106 м) в округе Уолтон.

Площадь водной поверхности: 11 600 км².

Протяженность береговой линии: 2173 км, с учетом всех береговых углублений и островов — 13 560 км.

Последний остров, Ки-Уэст, — самая южная точка США. Здесь никогда не регистрировалась температура ниже 0 градусов.


Над Флоридой часто проносятся ураганы с обильными дождями, которые переполняют реки и озера. Особо крупный ущерб наводнения причиняют югу Флориды, земли которого лежат почти на уровне моря.

В XIX в. леса Флориды были основательно вырублены, но в настоящее

время две пятых штата покрыты лесом, в основном новыми посадками.

Теплый субтропический климат Солнечного штата и возможность собирать урожай 3 раза в год сделали Флориду одним из главных производителей сельскохозяйственной продукции в США. Здесь собирают 70% всего урожая цитрусовых (которые успешно экспортируются в Европу и Канаду), а также выращивают более экзотические фрукты, например манго, ананасы или инжир. Культивируется сахарный тростник, а на севере штата табак.

Солнечный штат активно занимается рыбным промыслом, являясь одним из крупнейших поставщиков рыбы на рынки США. Рыбаки Флориды вылавливают разные виды рыб, в том числе испанскую макрель, черную кефаль, а также розовую креветку, моллюсков, омаров и крабов. В заливе Апалячи разводят устриц.



Майами — экономический центр Флориды. В этом городе, который стоит на берегу залива Бискейн, проживает свыше 100 000 кубинских эмигрантов.