

АТЛАС

ЦЕЛЫЙ МИР В ТВОИХ РУКАХ

Берлин
Зеркало
двадцатого века



12



ЭКВАДОР



ЖЕНЕВСКОЕ ОЗЕРО

СМОЛЕНСК

ВЕНГРИЯ

ДЖОРДЖИЯ

**СЕВЕРО-ШОТЛАНДСКОЕ
НАГОРЬЕ**

ISSN 2075-0536

00012 >



9 772075 053779

DeAGOSTINI

КАРТЫ ■ СОБЫТИЯ ■ ДОСТОПРИМЕЧАТЕЛЬНОСТИ

АТЛАС

ЦЕЛЫЙ МИР В ТВОИХ РУКАХ

НОМЕР 12. СОДЕРЖАНИЕ

БЕРЛИН:

В 1945-м в этом городе пал фашизм, а спустя сорок четыре года пала стена, разделявшая не только город, но и всю Европу на два враждующих лагеря — Восточный и Западный. Так Берлин из символа тоталитаризма, «холодной войны» и противостояния превратился в символ мира, свободы и единения.

ЭКВАДОР:

Постоять одной ногой в Южном полушарии, а другой в Северном — далеко не единственная занятная возможность, которую предлагает туристам эта маленькая страна, уютно расположившаяся на экваторе. Несмотря на недремлющие вулканы, она гостеприимна и приветлива.

ЖЕНЕВСКОЕ ОЗЕРО:

Одно из самых больших озер Европы давно влечет к себе самых богатых людей мира. И дело совсем не в рыбалке. Уникальный микроклимат, фешенебельные городки на берегах, сочные виноградники на склонах Альп и клиники, сулящие вечную молодость, — вот в чем секрет, не считая налоговых льгот.

СМОЛЕНСК:

Осматривая достопримечательности одного из древнейших русских городов, нельзя не порадоваться тому, что жители берегут его стены так же хорошо, как стены когда-то берегли их.

ВЕНГРИЯ:

Земля бескрайних степей и горячих мадьярских всадников, заповедных памятников и общественных купален. Здесь до сих пор в воздухе носится запах немного дикой свободы, приправленный ароматом паприки, жгучего гуляша и токайского вина.

ДЖОРДЖИЯ:

«Имперский штат Юга» — одно из официальных прозвищ Джорджии, навевающее мысли о чернокожих рабах на хлопковых плантациях, Гражданской войне и расовых противоречиях. Название «персиковый штат» гораздо оптимистичнее!

СЕВЕРО-ШОТЛАНДСКОЕ НАГОРЬЕ:

В этих горах правили кланы Маклаудов и Макгрегоров, здесь билось «храброе сердце» Уильяма Уоллеса. Это родина килтов и волюнок, которые и сегодня будоражат воображение, как и легендарное чудовище в местном озере Лох-Несс.

«АТЛАС. Целый мир в твоих руках»

Выпуск № 12, 2010
Еженедельное издание

РОССИЯ

Издатель и учредитель:

ООО «Де Агостини», Россия

Юридический адрес:

105066, г. Москва, ул. Александра Лукьянова,
д. 3, стр. 1

Письма читателей по данному адресу не принимаются.

www.deagostini.ru

Генеральный директор:

Николаос Скилакис

Главный редактор:

Анастасия Жаркова

Финансовый директор:

Наталья Василенко

Коммерческий директор:

Александр Якутов

Менеджер по маркетингу:

Юлия Лапина

Менеджер по продукту:

Михаил Ткачук

Свидетельство о регистрации средства массовой информации в Федеральной службе по надзору в сфере связи и массовых коммуникаций
ПИ № ФС 77-35567 от 5 марта 2009 г.

Для заказа пропущенных номеров и по всем вопросам, касающимся информации о коллекции, обращайтесь по телефону бесплатной «горячей линии» в России:

8-800-200-02-01

Адрес для писем читателей:

Россия, 170100, г. Тверь, Почтамт, а/я 245,

«Де Агостини», «Атлас. Целый мир в твоих руках»

Пожалуйста, указывайте в письмах свои контактные данные для обратной связи (телефон или e-mail).

Распространение: ЗАО «ИД Бурда»

УКРАИНА

Издатель и учредитель:

ООО «Де Агостини Пабблишинг», Украина

Юридический адрес:

04107, г. Киев, ул. Лукьяновская, д. 11

Генеральный директор: Екатерина Клименко

Свидетельство о государственной регистрации печатного СМИ Министерства юстиции Украины
КВ № 15131-3703Р от 30.04.2009 г.

Для заказа пропущенных номеров и по всем вопросам, касающимся информации о коллекции, обращайтесь по телефону бесплатной «горячей линии» в Украине:

8-800-500-8-400

Адрес для писем читателей:

Украина, 01033, г. Киев, а/я «Де Агостини»,

«Атлас. Целый мир в твоих руках»

Украина, 01033, м. Київ, а/с «Де Агостині»

БЕЛАРУСЬ

Импортер и дистрибьютор в РБ:

ООО «РЭМ-ИНФО», г. Минск, пер. Козлова, д. 7г,
тел.: (017) 297-92-75

Адрес для писем читателей:

Республика Беларусь, 220037, г. Минск, а/я 221,

ООО «РЭМ-ИНФО», «Де Агостини»,

«Атлас. Целый мир в твоих руках»

КАЗАХСТАН

Распространение:

ТОО «КГП «Бурда-Алатау Пресс»

Рекомендуемая цена:

59 руб., 9,90 грн., 4900 бел. руб., 250 тенге

Издатель оставляет за собой право увеличить

рекомендуемую цену выпусков.

Издатель оставляет за собой право изменять последовательность номеров и их содержание.

Печать: OGD, Италия

Тираж: 300 000 экз.

© 2010 ООО «Де Агостини»

ISSN 2075-0536

Информация к иллюстрациям:

Берлин: DeAgostini Picture Library; H. Kurihara, John Lamb, L. Valder / Fotogram-Stone.

Эквадор: DeAgostini Picture Library;

J. Horner / Fotogram-Stone;

Женевское озеро: DeAgostini Picture Library;

M. Mehlig, Nello Giambi, O. Benn / Fotogram-Stone.

Смоленск: Rosfoto / Кудрявцев Михаил,

Rosfoto / Фоменко Николай.

Венгрия: DeAgostini Picture Library; Chad Ehlers,

Richard Manin / Fotogram-Stone, Kid-Kervalla / Hoa-Qui.

Джорджия: DeAgostini Picture Library; Martel / Icone /

Hoacui, R. Sherman / Fotogram-Stone;

gettyimages/fotobank.ru.

Северо-Шотландское нагорье: J. Cornish /

Fotogram-Stone, M. Surowiak/Fotogram-Stone.



ЗАПАДНАЯ ЕВРОПА

ГОРОД В ГЕРМАНИИ



БЕРЛИН

Зеркало двадцатого века



Одна из главных примет послевоенного Берлина — Мемориальная церковь кайзера Вильгельма (Гедехтнискirche). Во время налета союзников в 1943 г. была разрушена, а позже восстановлена и обновлена. В период «холодной войны» она стала для жителей Берлина символом стремления к свободе.

ДОСТОПРИМЕЧАТЕЛЬНОСТИ

- Бранденбургские ворота;
- Бульвар Унтер-ден-Линден;
- Исторический квартал Николая с церковью Святого Николая;
- Зоопарк;
- Здание Рейхстага;
- Пергамский музей на острове;
- Бульвар Курфюрстендамм;
- Замок Шарлоттенбург;
- Потсдамская площадь.

КЛИМАТ

Умеренный, влажный. Средняя температура января колеблется от -2°C до $+3^{\circ}\text{C}$, а июля — от $+14^{\circ}\text{C}$ до $+24^{\circ}\text{C}$.

ЛЮБОПЫТНЫЕ ФАКТЫ

- Наиболее известный экспонат в Пергамском музее — подлинный алтарь из города Пергам в Малой Азии, построенный во II в. до н. э. и обнаруженный Карлом Хуманном во время раскопок между 1878 и 1886 г. В 1945 г. Пергамский алтарь был вывезен из Берлина советскими войсками и хранился в Эрмитаже. В 1958 г. Хрущев вернул алтарь Германии.
- В историческом здании Рейхстага теперь заседает немецкий парламент Бундестаг.
- Театр «Фольксбюне» в Берлине — один из самых успешных в Германии и самых «скандальных» в Европе.

ЦИФРЫ

Площадь: 891,85 км².
Население: 3 432 152 чел. (2009 г.), в городской агломерации — 4 млн чел.
Плотность населения: 3848,3 чел./км².

ИГРУШКА МИРОВОЙ ПОЛИТИКИ

В начале XVIII в. Берлин, население которого составляло 56 тысяч жителей, приобрел статус столицы королевства Пруссии. С того момента наступило время удивительного расцвета города.

Берлин стал столицей Пруссии в 1701 г., а в 1709-м произошло объединение пяти городов в один: частями Берлина стали Кёльн, Фридрихсвердер, Доротеенштадт и Фридрихштадт, которые прежде считались пригородами. За время правления Фридриха Великого добрая слава о городе на правом берегу реки Шпрее (Шпре) распространилась по всей Европе.

В 1760 г., в ходе Семилетней войны, Берлин капитулировал перед русским

корпусом под командованием генерала Чернышова. Тот получил гору оружия в качестве трофеев, 2 миллиона талеров контрибуции и символические ключи от города, которые и поныне хранятся в Казанском соборе Санкт-Петербурга. Однако через четыре дня граф вывел свой корпус, узнав о подходе к городу крупных частей противника. Вторично русские войска вошли в Берлин в 1813 г., преследуя остатки наполеоновской армии, которая заняла город в 1806-м.


К 1861 г. Берлин оброс новыми пригородами, а в 1871-м, после создания Второго рейха, был провозглашен столицей империи. Однако прусская роскошь шла все время рука об руку с жадностью, что в итоге привело к поражению кайзеровской Германии в Первой мировой войне. По ее окончании в стране была провозглашена Веймарская республика. В 1920 г. был принят закон об образовании Большого Берлина, который обозначил территорию города практически



Замок Шарлоттенбург — один из самых изысканных образцов архитектуры барокко в Германии.

в современных границах. К этому времени численность его населения достигла 4 миллионов человек.

В 1933 г., после падения Веймарской республики и прихода Гитлера к власти, наступила нацистская диктатура Третьего рейха, а затем и Вторая мировая война. В 1943 г. Геббельс, министр пропаганды и просвещения, толкнул в берлинском Дворце спорта свою эпохальную речь о тотальной войне, имевшую катастрофические последствия для немецкой столицы. В апреле 1945 г. Красная армия вошла в Берлин, Гитлер покончил с собой в знаменитом бункере, расположенном неподалеку от Потсдамской площади. Несмотря на то что восстановление Берлина происходило на фоне конфликта между Востоком и Западом, мир смотрел на город с некоторой долей сочувствия и симпатии. Это доказывает выступление Джона Кеннеди 26 июня 1963 г., в котором он заявил: «Две тысячи лет крылатой фразой было «Я — гражданин Рима». Сегодня, в свободном мире, это должно звучать так: «Я — берлинец». Другим доказательством стала идея сноса Берлинской стены, завладевшая прогрессивными умами во всем мире.



Визитная карточка столицы Германии — шестиметровая квадрига, управляемая богиней Победы Викторией. Венчает Бранденбургские ворота, построенные в 1791 г.



С карты Берлина исчезла Берлинская стена, разрушенная в 1989 г. Район, по которому она раньше проходила, сегодня превратился в весьма привлекательную зону в центре города. Вокруг Потсдамской площади развернулось грандиозное строительство. Чуть севернее расположен Центральный вокзал Берлина — огромный железнодорожный вокзал, достойно представляющий столицу.

ПОВЕРХ БАРЬЕРОВ


Ни в одном другом городе не была так очевидна граница, разделяющая два военно-политических блока, как в Берлине. Начиная с 1990 г., после объединения Германии и двух частей города, Берлин превратился в большую строительную площадку.

Сейчас на месте Берлинской стены и окружавшего ее пустого пространства высятся современные здания, офисы и бизнес-центры.

На рубеже XIX–XX вв. Потсдамская площадь (Potsdamer Platz) была одним из самых живых мест в городе и крупнейшей транспортной развязкой — здесь был даже установлен первый в Европе дорожный светофор.

В «бурные двадцатые» в этом районе находились дорогие отели, модные рестораны, магазины, самые известные кабаре и варьете того времени. За время Второй мировой войны площадь практически не пострадала, но в последние дни здесь велись ожесточенные уличные бои и весь квартал был почти до основания разрушен бомбардировками. После раздела

Германии прямо по площади прошла граница между Западным и Восточным Берлином, и все вокруг буквально поросло быльем. Стена, которую начали сооружать по инициативе ГДР и по рекомендации глав стран Варшавского договора в августе 1961 г., на долгое время стала символом «холодной войны». Общая протяженность Берлинской стены составила



Архитектурные детали Берлинского кафедрального собора на фоне парка Лустгартен, вид сверху.

155 км, в том числе в черте Берлина 43,1 км.

Что характерно, с «восточной» стороны к стене нельзя было даже близко подойти под страхом смерти, а с «западной» она превратилась в многокилометровую выставку граффити.

Под давлением прогрессивных сил и на фоне перестройки в Советском Союзе 9 ноября 1989 г. граница между ГДР и Западным Берлином была открыта, и сотни тысяч жителей в ночь на 10 ноября стали с двух сторон прорываться друг к другу через кордоны пограничников, не получивших к тому моменту никаких приказов. Последующие три дня стали праздником народного единения и братства. За короткое время стена была разрушена и буквально разобрана на сувениры.

Сейчас Потсдамская площадь — лучший пример того, как можно залечить раны прошлого. Жители Берлина начали восстанавливаться после тяжелого исторического периода. Несмотря на бурную историю, берлинцам всегда удавалось сохранить свою веру в будущее. За внешней холодностью скрываются чувствительные сердца, полные понимания и дружественного отношения к иностранцам, составляющим 8% населения германской столицы. Кроме того, берлинцы очень разговорчивый народ, что, безусловно, помогает решать ежедневные проблемы.

ОБЩИЕ СВЕДЕНИЯ

Столица Федеративной Республики Германии с 20 июня 1991 г.

Язык: немецкий.

Религия: протестанты (22%), католики (9%), мусульмане (6%), иудеи. 60% берлинцев не состоят в религиозных обществах.

Денежная единица: евро.

Аэропорты: Шёнефельд, Тегель.

ЭКОНОМИКА

Сильно развитый сектор обслуживания, информационные корпорации, кинопроизводство, высокоразвитые медицинские технологии.

Промышленность: электронная, пищевая, фармацевтическая, машиностроение, автомобилестроение.

Туризм (Берлин — один из самых посещаемых туристами город Европейского Союза).



Кафедральный собор и Дворец Республики на площади Маркса и Энгельса (Дворцовой) времен ГДР. В 2008-м Дворец Республики был снесен.



ЭКВАДОР

Меж двух полушарий



Индейцы, населяющие Анды, занимаются сельским хозяйством, как и их предки — древние жители Империи Инков, которая когда-то занимала территорию нынешних Перу, Боливии и Эквадора, простираясь от юга Колумбии до Чили.

* КЛИМАТ

Экваториальный и горный экваториальный, на юге — субэкваториальный. Среднемесячная температура в Гуаякиле — между 20°C и 33°C, в Кито, на высоте 2800 м — 13°C.

! ЛЮБОПЫТНЫЕ ФАКТЫ

- Серьезную угрозу для горных деревень Эквадора представляют землетрясения, порой катастрофические. Некоторые из вулканов давно потухли, например Чимборасо, но другие, такие как Котопахи, еще проявляют кипучую деятельность. Район, по которому проходит Пан-американское шоссе, соединяющее Северную и Южную Америку, часто называют Аллеей вулканов.
- В состав Эквадора входят Галапагосские острова, находящиеся в 1000 км от континента.
- Денежная единица Эквадора сукре была названа в честь Антонио Хосе де Сукре, освободившего страну от испанцев. Использовалась с 1884 по 2000 г., но была отменена из-за гиперинфляции в пользу доллара США.

📖 ОБЩИЕ СВЕДЕНИЯ

Официальное название: Республика Эквадор.

Столица: Кито, 1 856 501 чел. (2005 г.).

Государственное устройство: республика с однопалатным парламентом, многопартийная система.

Языки: испанский (официальный), кечуа.

Религия: 95% — католики.

Денежная единица: доллар США.

Крупные города: Кито, Гуаякиль, Куэнка, Амбатто, и др.

Самые высокие вершины и вулканы: Чимборасо (6310 м), Котопахи (5896 м), Каямбе (5790 м), Антисана (5704 м), Сангай (5230 м).

КАНОНАДА В ПУСТЫНЕ

За свою историю эта маленькая страна настрадалась и от вторжений извне, и от внутренних конфликтов и политических экспериментов.

Древнейшими обитателями Эквадора были индейцы кара, пришедшие в горный район с побережья в конце 1-го тысячелетия н. э. Они создали могущественный союз племен, известный как царство Киту. В середине XV в. оно было завоевано инками, пришедшими с юга, из Куско. Дабы избежать восстаний среди

покоренных племен, хитроумные инки переселили большое количество индейцев из завоеванной страны в различные районы своего государства, и наоборот. На эквадорской земле выросли города с храмами и дворцами.

В сентябре 1526 г. испанские конкистадоры впервые ступили на территорию Империи Инков. Это не помешало

двум местным вождям развязать гражданскую войну, а испанцам помогло войти в Куско без сопротивления. Однако правитель города Кито продолжал сопротивляться в течение двух лет и полностью разрушил город, прежде чем сдать его. В 1534 г. войска испанских конкистадоров во главе с Себастьяном де Белалькасаром



Индейцы в непосредственной близости от вулкана Котопахи.

вошли в Кито. Белалькасар, сподвижник Франсиско Писарро, завоевателя Империи Инков, основал на руинах новый город и назвал его Сан Франсиско де Кито. В 1539 г. правителем Кито стал Гонсало, брат Писарро, и эта область вошла в состав вице-королевства Перу, а в 1740-м Аудиенция Кито была отдана под юрисдикцию Боготы, где находилось правительство независимого вице-королевства Новая Гранада.

Местная креольская аристократия в XIX в. подстрекала население к восстанию против колониального господства. В 1809 и 1810 г. власть в Кито ненадолго переходила в руки революционного правительства. А в 1822 г. Симон Боливар направил в Кито революционную армию генерала Антонио Хосе де Сукре, которая разгромила испанцев в битве при Пичинче. Эквадор вошел в состав республики Великая Колумбия, но незадолго до смерти Боливара, в 1830 г., вышел из федерации. Тем не менее страну продолжали потрясать политические конфликты — борьба между консерваторами и либералами, а также вмешательство европейских держав.

Президент Морено, убежденный консерватор, пытался в 1870-е гг. при помощи католической церкви создать в Эквадоре «Республику Святого сердца Иисуса».

В конце XIX в. начались активные инвестиции иностранного капитала в Эквадор: британцы занялись поисками

нефти, а американцы — разведением плантаций кофе и какао.


После 1930 г. экономика этой страны, главным образом основанная на выращивании кофе и бананов, пришла в упадок. Но в 60-е гг. доходы от экспорта нефти позволили стабилизировать положение, и начался быстрый экономический рост.



Площадь Сан-Франсиско — одна из самых красивых в Кито. Главное ее украшение — монастырь Сан-Франсиско, построенный в XVI в. (Самый большой религиозный комплекс в Южной Америке.)



Эквадор — одна из самых маленьких стран в Южной Америке, но ее природа уникальна и разнообразна: вулканические горы выше Альп, девственные пляжи, непроходимые джунгли Амазонки и редкостной красоты города, привлекающие туристов со всего света.



Несмотря на сильное влияние европейской культуры, эквадорцы сохранили большинство своих национальных традиций.

ЭКВАДОР

Середина мира

Нефтяной бум конца семидесятых хоть и способствовал подъему экономики, но не сделал эту страну богатой. Нестабильность нефтяного рынка и ряд природных катастроф привели к тому, что в 2000 г. в Эквадоре разразился тяжелейший экономический кризис. Сегодня главный капитал страны ее завораживающие пейзажи.

Вид на Кито с вершин вулкана Пичинча, склоны которого огибают столицу Эквадора, по живописности не знает равных. Туристы, без особого труда и подготовки забирающиеся на вершину (им помогает в этом аэротрамвай,

запущенный в 2005 г.), утверждают, что этот город на равнине между пиками Анд — гостеприимнейший и красивейший на всем южноамериканском континенте. А это веская причина посетить Кито! Старый город удивит любителей искусства богатой испанской архитектурой колониального периода, золочеными церквями и монастырями в стиле европейского барокко, помноженного на креативность местных жителей. В 1978 г. исторический центр Кито был внесен в список Всемирного культурного наследия ЮНЕСКО одним из первых объектов.

❖ ДОСТОПРИМЕЧАТЕЛЬНОСТИ

- Города Кито, Гуаякиль, Баньос, Отавало, Куэнка;
- Галапагосские острова;
- Область Орьенте;
- Национальные парки: Ясуни, Подокарпус.

🏠 ЭКОНОМИКА

Сельское хозяйство: кофе, какао, бананы; рыболовство.

Промышленность: нефтяная, энергетическая, фармацевтическая.

Туризм.

📊 ЦИФРЫ

Площадь: 283 560 км².

Население: 13 850 000 чел. (2005 г.).

Плотность населения: 48,8 чел./км².

Границы: 1420 км с Перу и 590 км с Колумбией (по суше).

Длина береговой линии: 887 км.

Количество вулканов: свыше 50.

Благодаря большой высоте над уровнем моря и непосредственной близости к экватору (всего 25 км), климат в городе Кито очень приятный. Условная линия, разделяющая Землю на Северное и Южное полушария, проходит по северной части Эквадора, отсюда, собственно, и происходит название самой страны. В 15 минутах езды от Кито, прямо на экваторе, воздвигнут четырехгранный мраморный обелиск, заканчивающийся сферой, — *Mitad del Mundo* (по-испански это значит «Середина мира»), здесь же расположен Музей этнографии и культуры с аналогичным названием. Это один из неперенных пунктов экскурсионной программы для туристов, путешествующих по Эквадору. Еще бы! Где еще найдешь такую уникальную возможность сфотографироваться, стоя одной ногой в Северном полушарии, а другой — в Южном!

Эквадор способен удовлетворить чаяния даже самых требовательных посетителей. В Кито и Гуаякиле сохранилось много красивых отелей периода нефтяного и каучукового бума. Власти Эквадора возлагают большие надежды на туристов, которых есть чем привлечь, кроме прекрасных архитектурных и природных видов: это и великолепные тихоокеанские пляжи, и тропические леса Амазонки, и, конечно, Галапагосские острова с уникальным животным миром. В Кито находится и величайший в Южной Америке луна-парк под названием «Вулкано-парк».



РЕКИ И ОЗЕРА

ОЗЕРО В ШВЕЙЦАРИИ
И ФРАНЦИИ

ЖЕНЕВСКОЕ ОЗЕРО (ЛЕМАН)

Альпийский рай



☀ КЛИМАТ

На регион воздействуют три типа климата: атлантический, средиземноморский и умеренный континентальный. Зимы холодные и сухие, а лето теплое, с частыми ветрами, дующими обычно с юго-запада.

📌 ЛЮБОПЫТНЫЕ ФАКТЫ

- В Эвиан-ле-Бене, на французском берегу озера, в 1962 г. были подписаны соглашения между Францией и Алжиром о прекращении войны и предоставлении Алжиру независимости.
- Особую популярность озеро приобрело после хита группы Deep Purple *Smoke On The Water*, посвященного событиям декабря 1971 г. в Монре, когда во время концерта Фрэнка Заппы загорелось казино и дым действительно стелился над водой Лемана.
- Рыбалка на озере все больше теряет значение. Сейчас здесь ловится в основном судак, форель и щука. Зато это настоящий рай для любителей водных видов спорта.
- 22 маяка вокруг озера предупреждают рыбаков и любителей спорта о приближении грозы.


🏠 ЭКОНОМИКА

Туризм.

Сельское хозяйство: виноградарство.

Рыболовство.

Промышленность: производство вина, минеральной воды, шоколада, детского питания, косметики, табачных изделий, оборудования для моторных лодок и планеров.



Средневековый Шильонский замок неподалеку от Монре, когда-то был резиденцией герцогов Савойских, а позже стал тюрьмой.

ОЗЕРО КРАСИВЫХ И БОГАТЫХ

В окрестности озера Леман переезжали знаменитости мира бизнеса, искусства и спорта — люди со всех уголков земного шара. И отнюдь не только для того, чтобы избежать уплаты налогов.

Швейцарская Ривьера на протяжении нескольких веков влечет к себе самых богатых людей и самых неисправимых романтиков со всего света. Здесь жили лорд Байрон, австрийская императрица Сисси, Эрнест Хэмингуэй, Владимир Набоков, Игорь Стравинский, Чарли Чаплин, Альфред Хичкок, Фредди Меркьюри... Представители творческой богемы и науки, так называемые сливки общества, предпочитали самые изысканные и фешенебельные городки побережья — Веве (здесь жили и умерли Чарли Чаплин

и Генрик Сенкевич) и Монре (здесь провел последние годы жизни и похоронен Владимир Набоков).

Завораживающая красота Женевского озера, близость Альп, великолепие субтропической природы и целебный воздух делают эти места поистине волшебными. Цветущие горы с виноградниками спускаются террасами к самым берегам. Но места эти славятся не только великолепными пейзажами.

Кантоны, расположенные вокруг озера (Женева, Во и Вале), представляют собой поистине налоговый оазис

для иностранцев. Земли вблизи побережья остаются недоступными для местных жителей — их покупают богатые шейхи, владельцы нефтяных месторождений. Однако власти Женевы остаются в стороне от решения этого вопроса.

Женева вошла в состав Швейцарской Конфедерации только в 1815 г. и не чувствует себя особенно сильной с точки зрения позиции в этом сообществе. Большинство богатых жителей кантона думают о возможности объединения Женевы и Во в один кантон, положение которого было бы намного увереннее.



ДОСТОПРИМЕЧАТЕЛЬНОСТИ

- Женева: Музей искусства и истории, Музей Красного Креста, фонтан-водомер, Цветочные часы, здание ООН;
- Шильонский замок;
- Виноградники вокруг озера;
- Курорт Эвиан (лечебные источники).

ЦИФРЫ

Площадь: 582 км².
(Большое озеро — 503 км², Малое — 79 км²).

Французская часть: 239 км².

Швейцарская часть: 343 км².

Максимальная ширина: 13,8 км.

Длина: 73 км.

Максимальная глубина: 310 м (Малое озеро — 78 м), средняя глубина: 157 м.

Площадь водосбора: 7395 км².

Объем: 89 км³.

Средняя температура (на поверхности воды): +20°C летом и +4°C зимой.

ПРЕСНОВОДНОЕ МОРЕ ШВЕЙЦАРИИ

Швейцария в нашем сознании неотделима от Альп. Однако ее невозможно представить без двух больших озер — Женевского на границе с Францией и Боденского на границе с Германией.

Озеро Леман — крупнейшее в Альпах и второе по величине в Европе (после Балатона). Площадь его поверхности — 582 км², объем воды — 89 км³. Оно расположено на высоте 372 м над уровнем моря, всего в 70 км от высочайшего пика Альп — Монблана. Реки и ручьи втекают в озеро со всех сторон. Самая большая из рек — Рона — впадает в него, а затем восстанавливает свое русло и течет дальше. Зимой здесь дуют сильные ветры, особенно неприятным бывает так называемый биз — холодный северо-восточный ветер. Женевцы уверяют, что он может вызывать психическую неустойчивость граждан, и это даже учитывают судьи, вынося приговоры правонарушителям.

Центральная часть Женевского озера никогда не замерзает, поэтому судоходство не прекращается и в зимний период. В прошлом озеро использовали для транспортировки древесины и других товаров, а сегодня по нему в основном путешествуют пассажиры.

В Навигационной компании Женевского озера 16 больших комфортабельных судов, в том числе винтажных, которые выполняют регулярные рейсы между городами Швейцарии и Франции или

осуществляют тематические круизы продолжительностью в несколько часов. Кроме того, озеро Леман — отличное место для парусного спорта, виндсерфинга и катания на водных лыжах.



Для прогулок по озеру организованы туристические мини-круизы.



ГОРОД В РОССИИ



СМОЛЕНСК

«Восславлен крепостью»



Эти слова избраны девизом древнейшего русского города неслучайно. Они несут в себе двойной смысл, выражая не только героическую славу крепостных стен Смоленска, но и силу духа его жителей, не раз проявленную в сражениях.

✶ КЛИМАТ

Умеренно континентальный со сравнительно теплым летом и умеренно холодной зимой. Средняя температура января: -7°C , июля $+17^{\circ}\text{C}$.

❗ ЛЮБОПЫТНЫЕ ФАКТЫ

- В 12 км от Смоленска, в селе Гнездово, была сделана уникальная археологическая находка — глиняный сосуд X в. с кириллической надписью «Гороухща» (Горчица), свидетельствующей о существовании письменности на Руси еще до принятия христианства.
- В Смоленске XII в. насчитывалось 30 000 жителей, 5 монастырей, при которых существовали большие библиотеки, более 35 каменных храмов. Найденные археологами берестяные грамоты свидетельствуют о том, что население отнюдь не пребывало в темноте и невежестве.
- Предположительно, название города могло быть связано со словом «смола» — жители Смоленска в древности гнали смолу, применявшуюся для ремонта судов. Но более убедительна версия, согласно которой город получил название от реки Смольня (славянское «смоль» — чернозем).
- За годы Великой Отечественной войны в городе были уничтожены все промышленные предприятия и разрушено 93% жилого фонда.

💻 ЦИФРЫ

Первое упоминание: 863 г.
Площадь: около 166,35 км².
Население: 316 500 чел. (2008 г.).
Плотность населения: 1902,6 чел./км².
Расстояние от Москвы: 419 км.

ГОРОД-ФОРПОСТ

Этот город — старший брат Пскова и ровесник Великого Новгорода. Как один из западных городов России, Смоленск на протяжении всей своей долгой истории имел важное оборонительное значение.

Первое упоминание о Смоленске относится к 863 г. Уже тогда он был крупным и хорошо укрепленным ремесленным поселением. Смоленск имел выгодное географическое положение: с севера на юг через него проходил путь «из варяг в греки», а торговый путь, идущий с запада на восток, соединял город с Поволжьем.

В 882 г. князь Олег присоединил Смоленск к Киевской Руси. А в 1127 г. было основано независимое Великое княжество Смоленское, значение и мощь которого росли на протяжении последующих ста лет. Так продолжалось бы и дальше, если бы не сильное

землетрясение, случившееся в 1230 г. Оно повлекло за собой двухлетний голод и мор, унесший множество жизней, и, как следствие, вызвало политическое ослабление Смоленска.

В 1404 г. город был захвачен князем Витовтом и на 110 лет оказался под властью Великого княжества Литовского. Однако под Литвой Смоленск чувствовал себя достаточно вольготно. В 1513 г. московские войска безуспешно осаждали город в течение шести месяцев. Лишь с третьей попытки, в 1514 г., город был взят, вошел в состав Московского государства и стал важнейшей крепостью на его

западной границе. В 1611 г. после длительной осады и штурма он был захвачен поляками, но у тех уже не осталось сил двигаться на Москву. Смоленск был отвоен лишь в 1667 г.

Во время Отечественной войны 1812 г. город дважды горел, но в ходе сражения под Смоленском французская армия потеряла более 20 тысяч человек.

Особенно сильно город пострадал в годы Великой Отечественной войны. В июле — сентябре 1941-го Смоленская битва существенно задержала продвижение немцев вглубь России. В 1985 г. Смоленску было присвоено звание города-героя.



«ОЖЕРЕЛЬЕ» ГОСУДАРСТВА РОССИЙСКОГО

Смоляне с уважением относятся к историческому и культурному наследию. Динамика жизни современного города не идет во вред его провинциальному очарованию, древним традициям и самобытности.


Смоленск расположен на возвышенности в верховье Днепра. Волнистый рельеф, большое количество рек и оврагов, богатая растительность придают городу весьма живописный вид.

Вне всякого сомнения, главная достопримечательность Смоленска — крепостная стена. Она строилась на месте деревянного кремля в 1595–1602 гг. под руководством знаменитого зодчего Федора Коня. «Смоленская стена станет теперь ожерельем всей Руси Православной на зависть врагам и на гордость Московского государства», — говорил Борис Годунов.

Главный храм города — Успенский кафедральный собор, отстроенный в 1772 г. на высоком холме в память о героической обороне города во время войны с поляками на месте старого

собора, взорванного защитниками вместе с собой и врагами. Это место считается святым и намоленным с тех пор, как здесь в 1101 г. был заложен первый храм на территории Смоленска. С XII в. сохранились три храма. Церковь Петра и Павла на правом берегу Днепра — наиболее древний из них. Два других — церковь Иоанна Богослова (была перестроена в XVIII в.) и церковь Михаила Архангела, недавно восстановленная практически в первоизданном виде и внутри, и снаружи. Живописный облик города определяет и множество построек XVIII–XIX вв. — как культовых, так и гражданских. Добавляет оригинальности также архитектура стиля модерн и сооружения 30–50-х годов XX века. Это сочетание старого и нового можно проследить везде — как в архитектуре, так и в самой

жизни города. Подобная эклектика лишь подчеркивает его своеобразие.



Вид на Соборный холм и Успенский кафедральный собор с набережной Днепра.



ЦЕНТРАЛЬНАЯ
И ЮЖНАЯ ЕВРОПА

СТРАНА: ВЕНГРИЯ



ВЕНГРИЯ

Страна степей и всадников



Грандиозное здание Венгерского парламента в Будапеште строилось по образцу Вестминстерского дворца в Лондоне, но превзошло его размерами.

ЛЮБОПЫТНЫЕ ФАКТЫ

- В январе 1988 г. венгры получили право на свободное передвижение через границу.
- Невозможно представить себе венгерскую кухню без паприки — приправы из сушеного на солнце сладкого красного перца, принадлежащего к семейству пасленовых. Горячие блюда, сдобренные паприкой, приобретают очень пикантный вкус.
- Девять памятных мест Венгрии включены в список Всемирного наследия ЮНЕСКО. Среди них этнографическая деревня Холлоке и панорама Будапешта.
- Венгерский язык имеет наибольшее сходство с финским. Оба языка принадлежат к финно-угорской языковой семье.

ОБЩИЕ СВЕДЕНИЯ

Официальное название: Венгерская Республика.

Административное деление: 19 медье (областей) и столица.

Столица: Будапешт, 1 702 297 чел. (2008 г.).

Язык: венгерский (98,5%).

Денежная единица: форинт.

Религия: католики (64%), протестанты (23%).

Крупнейшие города: Будапешт, Дебрецен, Дьер, Кечкемет, Мишкольц, Печ, Сегед, Секешфехервар.

Крупнейшие озера: Балатон (594 км²), Нойзидлер-Зе.

Крупнейшие реки: Дунай, Драва, Тиса.

Горные хребты: Баконь, Бюкк, Матра.

Крупнейший международный аэропорт: Ферихедь (Будапешт).

ЦИФРЫ

Площадь: 93 030 км².

Население: 10 019 000 чел. (2009 г.) (92,3% венгров).

Плотность населения: 107,7 чел./км².

Городское население: 65%.

Самая высокая точка: 1014 м (гора Кекеш массива Матра).

Самая низкая точка: 78 м (около Сегеда).

МАДЬЯРСКАЯ КРОВЬ

В истории этого народа, которому часто приходилось доказывать свое свободолюбие, войны, восстания и всяческие вторжения были обычным делом. Сегодня, тем не менее, для венгров наступило время мира и демократии.

Для венгров свобода всегда была величайшей ценностью. 11 сентября 1989 г. Дьюла Хорн, будучи министром

иностраннх дел, сломал «железный занавес», первым в Восточной Европе открыв границы Западу.

С древних времен венгры были вынуждены защищать себя от вторжения иностранцев. В 1526 г. венгерская



Рыбацкий бастион — часть Будапештской крепости, находящейся в Буде, на правой стороне Дуная.

Он был построен для защиты рыбаков, проживавших на восточном склоне крепостной горы. До 1873 г. Буда и Пешт, составляющие сегодня столицу Венгрии, были двумя независимыми городами.

армия была разбита турками под командованием Сулеймана Великолепного в битве при Мохаче, и Венгрия на полтора столетия попала под османское владычество. А в 1687 г. на том же самом месте турок разбили Габсбурги и сделали Венгрию частью Австро-Венгерской монархии. Вплоть до конца Первой мировой войны венгры оставались под властью Габсбургов, несмотря на периодически предпринимаемые попытки добиться независимости. 31 октября 1918 г. в Будапеште вспыхнула революция, и австрийский император потерял контроль над страной. Венгрия провозгласила себя республикой, через полгода к власти пришли коммунисты во главе с Белой Куном. Еще через полгода Будапешт оккупировали румыны, а вслед за ними — контрреволюционные войска последнего австро-венгерского адмирала

Миклоша Хорти. В итоге независимость дорого обошлась ослабленной политическими беспорядками Венгрии. В 1920 г. по Трианонскому договору она лишилась двух третей своих территорий — они отошли Чехословакии, Румынии и Югославии, а Хорти был назначен регентом Венгрии.

В ходе Второй мировой Венгрия, изначально объявившая себя не участвующей в войне державой, согласилась на сотрудничество с Германией, дабы вернуть себе земли Трансильвании и Словакии. Решение направить войска на Советский Союз стало фатальным. После битвы под Сталинградом стало понятно, что война проиграна, и Хорти пытался вывести страну из участия в ней, но... в 1944 г. немцы оккупировали Венгрию, свергли Хорти и установили нацистский режим. В феврале 1945-го в Будапешт вошли советские войска,

а через год Венгрия была провозглашена Народной Республикой.

Впрочем, ее независимость, как части коммунистического блока, находящегося под давлением СССР, опять была весьма условной.

После смерти Сталина и ряда реформ, которые провел премьер-министр Имре Надь, в Венгрии началась «революция умов», которая в 1956 г. привела к всенародному восстанию. Надь объявил о выходе страны из Варшавского договора, но дело кончилось советскими танками, на которых в Будапешт «въехал» Янош Кадар, возглавивший Венгерскую социалистическую рабочую партию. С поста генсека его сместили лишь в 1988 г. Произошла мирная смена власти, установился парламентский строй, начались рыночные реформы. В 1999 г. Венгрия вступила в НАТО, а в 2004-м — в Европейский союз.



ВЕЛИКАЯ ПУСТА

Дунай пересекает Венгрию с севера на юг и делит страну на две части. Столица Будапешт, расположенный на обоих берегах реки, считается одним из самых красивейших городов в Европе. Когда-то по Дунаю проходили главные торговые пути и свершалось Великое переселение народов. Сейчас это одна из важнейших коммуникационных систем на континенте.

На первый взгляд Венгрия кажется плоской страной с широкими пастбищами, полями и редко встречающимися невысокими холмами. Но при внимательном рассмотрении в этой монотонности рельефа можно различить несколько характерных районов. Большая часть Венгрии расположена на Среднедунайской равнине, которую еще изредка называют Паннонской низменностью. Западная ее часть (Дунаутуль) расчленена холмами, которые не поднимаются выше 300 м, а восточная (Альфельд) —

действительно плоская, покрытая лесами и плодородными аллювиальными почвами, пересеченными карпатскими реками.

Венгры называют эти большие поля «пуста» (славянское слово «пуста» значит «заброшенная, пустая земля»). На одиноко разбросанных здесь фермах живут земледельцы и пастухи. Среди них порой можно встретить типичных мадьярских всадников, потомков кочевников, которые населяли эти степи и занимались в основном разведением и выездкой лошадей.

Туристы приходят в восторг от невероятных умений, которые демонстрируют наездники в Национальном парке Хортобадь, включенном в список Всемирного наследия ЮНЕСКО. Глядя на бесконечные пространства этой степи и удивляясь ее растительному миру, перестаешь считать, что пуста так однообразна и скучна, как о ней говорят.

На севере страны лежат отроги Западных Карпат с обособленными вулканическими массивами и известняковыми плато высотой до 1000 м



Балатонберень — самое популярное место для спокойного семейного отдыха с детьми на озере Балатон.

👑 ДОСТОПРИМЕЧАТЕЛЬНОСТИ

- Будапешт: Буда: Будайская крепость; Пешт: здание парламента, музеи, остров Маргит;
- Излучина Дуная: Вишеград, Сентэндре, Эстергом;
- Западная Венгрия: Шопрон, Кесег — самый высокий город;
- Озеро Балатон;
- Печ;
- Национальный парк Хортобать;
- Токайские виноградники.

☀ КЛИМАТ

Умеренно континентальный.

Среднегодовая температура +10°C. Самая высокая температура зафиксирована в Будапеште: 36,7°C. Средняя температура января: -2°C, июля: +22°C.

Венгрия славится теплыми продолжительными весной и осенью.

💰 ЭКОНОМИКА

Промышленность: автомобильная, химическая, электронная, машиностроение.

Минерально-сырьевые ресурсы: бокситы, бурый уголь.

Рыбное хозяйство.

Сельское хозяйство: виноградарство, выращивание кукурузы, пшеницы, свиноводство.

(Матра, Бюкк, Земплен). Самая высокая вершина — гора Кекеш (1014 м).

На западной стороне Дуная тянутся Средневенгерские горы, которые венчаются горным массивом Баконь (высшая точка 713 м). У юго-восточного подножия Баконьских гор плещется самое большое озеро в Европе — Балатон. Так называемое Венгерское море (площадь 594 км², длина 79 км) уже более ста лет является популярным курортом для туристов со всех уголков Европы. Плодородные земли и теплый воздух Венгрии создают отличные условия для роста виноградной лозы. Самый известный винодельческий регион расположен на горе Токай. Местным традициям выращивания винограда и изготовления вина тысячи лет. Особый микроклимат, удобренная вулканическим пеплом земля и особая влажность благоприятствуют выращиванию белых сортов винограда. Для производства токайских вин используют четыре сорта: фурминт, харшлевелю, желтый мускат и зета. Самое знаменитое вино «Токай

Асу» — производится из ягод, пораженных благородной плесенью и собираемых вручную.



Знаменитые венгерские купальни, что снаружи, что внутри, похожи на дворцы. Одна из таких — водолечебница Геллерт. Большинство из купален осталось в наследство от турок, больших любителей помыться.



СЕВЕРНАЯ АМЕРИКА

ШТАТ В США



ДЖОРДЖИЯ

Персиковый штат



Озеро Ланьер в Джорджии, США.

ДОСТОПРИМЕЧАТЕЛЬНОСТИ

- Атланта: Музей искусств, Дом-музей Мартина Лютера Кинга;
- Мейкон: Музей музыкальной славы;
- Национальный заповедник «Окефеноки»;
- Сады Кэллоуэй;
- Саванна: Старый город, хлопковая биржа.

ЛЮБОПЫТНЫЕ ФАКТЫ

- Джорджию называют «штат персиков» за большое количество персиковых деревьев и качество продукции. В 1995 г. персик стал официальным фруктом Джорджии.
- Девиз штата: «Мудрость, справедливость и уверенность».
- Столетие олимпийского движения было отмечено летней Олимпиадой в Атланте в 1996 г.
- Международный аэропорт в Атланте — один из самых загруженных аэровокзалов мира. Каждый час здесь садится 100 самолетов.
- Официальным гимном штата является песня Рея Чарльза *Georgia On My Mind* («Джорджия у меня в мыслях»).

ЭКОНОМИКА

Сельское хозяйство: выращивание сои, арахиса, персиков. Животноводство, птицеводство.

Лесное хозяйство.

Промышленность: деревообрабатывающая, пищевая.

Атланта: центр торговли и услуг.

УНЕСЕННЫЕ ВЕТРОМ

Имя этого штата, видимо, всегда будет связано с понятием старого Юга: с плантациями хлопка, рабами-неграми, романом Маргарет Митчел и кровавыми битвами периода Гражданской войны.

До испанской колонизации на территории Джорджии существовала индейская культура, исчезнувшая в 1560 г. Во второй половине XVI в. побережье колонизировали испанцы, а в конце XVII в. на регион начали претендовать англичане, которые и установили здесь свое господство. Основателем Джорджии стал английский генерал Джеймс Оглторп, получивший в 1742 г. королевскую хартию на образование новой колонии, которая была названа в честь английского короля Георга II. Первые поселения Оглторп основал в 1733 г. для бедных и подвергавшихся религиозным преследованиям англичан. В 1742-м в Джорджию вторглись испанцы, но были разгромлены.

Во время Войны за независимость Соединенных Штатов Джорджия вошла в число первых 13 территорий, объединившихся в 1776 г. и подписавших Декларацию. Кстати, в ходе обсуждения из ее проекта был изъят раздел, в котором осуждалось рабство и работорговля. Произошло это, в частности, в угоду Джорджии, которая не собиралась ограничивать ввоз рабов. В 1788 г. Джорджия стала четвертым штатом, подписавшим Конституцию США.

В то время основу ее экономики составляли плантации хлопка, на которых эксплуатировался труд черных рабов. Во время Гражданской войны Джорджия вошла в состав Конфедерации

южных штатов Америки, а ее территория стала полем ожесточенных сражений. Наиболее известные из них прошли в районе Чикамуги и Чаттануги. Кстати, в боях у Чаттануги северяне впервые в истории применили колючую проволоку. Основной удар по южанам нанесла сотысячная армия генерала Шермана, вторгшаяся в Джорджию в мае 1864-го и сметающая все на своем пути.

Поражение в этой войне вызвало ослабление некогда богатой Джорджии. Война положила конец рабству, на котором держались крупные плантации, но не смогла искоренить расовую дискриминацию. Расизм в Джорджии существовал до шестидесятых



Построенная в 1886 г. Хлопковая фондовая биржа (г. Саванна, Джорджия) стала важнейшим центром по торговле хлопком в США.

годов XX века. В 1961 г. чернокожие жители города Олбани начали кампанию за десегрегацию мест общественного пользования. На помощь к ним прибыл Мартин Лютер Кинг, организовавший здесь, как и в своей родной Атланте, мирные демонстрации протеста. Власти города ответили

на это массовыми арестами. Законодательно расовая сегрегация в США была отменена в 1964 г., однако фактически в различных сферах она продолжает существовать.

Джорджия получила всемирную известность благодаря роману «Унесенные ветром», действие которого происходит

на территории этого штата во время Гражданской войны. Экранизация романа стала одним из самых успешных фильмов в истории Голливуда.

Сегодня туристы могут погрузиться в атмосферу «золотого века» Юга в экскурсии под названием *Antebellum Trail* («Довоенный путь»).



СОВРЕМЕННЫЙ ЮГ

Джорджия, расположенная в юго-восточной части США, долго не могла оправиться от последствий краха торговли хлопком.

Джорджия находится на Атлантическом побережье между штатами Южная Каролина и Флорида. С запада ее отделяет от Алабамы река Чаттахучи, берущая начало в Аппалачах (на севере Джорджии) и впадающая в реку Аппалачиколу. А граница с Южной Каролиной проходит по другой большой реке — Саванне. На месте впадения этой реки в Атлантический океан стоит город с одноименным названием. Саванна — старейший город в США — был основан в 1733 г. Джеймсом Оглторном и построен по специальному проекту, согласно которому на перекрестках улиц разбивались

скверы (24 площади). Городу удалось избежать разрушения во время Гражданской войны несмотря на то, что генерал Шерман закончил здесь свой «марш к морю». Саванна была взята штурмом и подарена президенту Линкольну на Рождество в 1964 г. Старый город с главной улицей Булл-стрит — одно из наиболее хорошо сохранившихся исторических мест США. Уютные дома на улицах жилых кварталов утопают в тени магнолий и кизильных деревьев.

Южная часть территории Джорджии лесистая и болотистая. Здесь наиболее развитое сельское хозяйство. Некогда

основной сельскохозяйственной культурой штата был хлопок, а сейчас фермеры выращивают сою и персики. Джорджия является главным производителем персиков в США и поэтому ее часто называют «персиковый штат». Здесь же производится и 50% арахиса в мире. Кстати, уроженец Джорджии и сын местного фермера Джимми Картер сделал себе на арахисе миллионное состояние! В начале семидесятых он был губернатором Джорджии, а в 1977-м стал тридцать девятым президентом Соединенных Штатов.

На границе с Флоридой раскинулся огромный Национальный парк



Ночная панорама Атланты, столицы штата Джорджия.

📖 ОБЩИЕ СВЕДЕНИЯ

Столица: Атланта, 519 145 чел. (2007 г.), в городской агломерации — 5 626 400 чел.).

Язык: английский.

Валюта: доллар США.

Религия: протестанты (72%), католики (9%).

Крупнейшие города: Атланта, Колумбус, Огаста, Саванна.

Крупнейшие реки: Олтамахо, Саванна, Чаттахучи.

Аэропорт: международный аэропорт Атланты.

☀️ КЛИМАТ

Влажный субтропический. С мягкими зимами и жарким летом.

Средняя температура января +11°C, июля +26°C.

📊 ЦИФРЫ

Площадь: 154 077 км².

Население: 8 186 453 чел.

Плотность населения: 53,1 чел./км².

Самая высокая вершина: Брастаун Болд (1458 м).

Местные индейцы называли Окефеноки «дрожащая земля».

В северной части Джорджии возвышаются Аппалачи, а именно Голубой хребет (Блу-Ридж). Здесь находится самая высокая вершина штата — Брастаун Болд. К югу от Аппалачей простирается плато, на котором расположена Атланта,

столица Джорджии. В структуре экономики города произошли заметные изменения в конце восьмидесятых — начале девяностых. Сегодня в Атланте находятся штаб-квартиры крупнейших в мире экономических гигантов, таких как *Coca-Cola* и телеведущая компания *CNN*.



Интеграция чернокожего населения по-прежнему самая большая проблема в Джорджии.

«Болото Окефеноки», пользующийся невероятной популярностью у туристов. Место славится своими аллигаторами, гремучими змеями и плавающими островами и входит в десятку самых «страшных» туров мира.



ГОРЫ В ШОТЛАНДИИ



СЕВЕРО-ШОТЛАНДСКОЕ НАГОРЬЕ

Земля кланов



Остатки обширной горной системы каледонской складчатости в северной части Великобритании, прорезанные глубокими речными долинами, озерами и фьордами, поистине представляют собой один из красивейших пейзажей в Европе.

ЛЮБОПЫТНЫЕ ФАКТЫ

- В XIX в. горы Шотландии были источником вдохновения для многих романтиков. Среди них был и Феликс Мендельсон, написавший «Шотландскую симфонию».
- В Шотландии есть множество школ игры на волынке. В XVIII в. англичане запретили играть на ней под страхом смерти. Сейчас этот инструмент становится все популярнее.
- Самые известные фильмы, связанные с историей и легендами шотландских гор, — «Храброе сердце» Мэла Гибсона и «Горец» с Кристофером Ламбертом в главной роли.

ДОСТОПРИМЕЧАТЕЛЬНОСТИ

- Озера и горные ландшафты;
- Замок Эйлен-Донан;
- Город-порт Инвернесс.

КЛИМАТ

Умеренный морской с большим количеством осадков и сильными ветрами.
Средняя температура: +3°C в январе и +14°C в июле.

ОБЩИЕ СВЕДЕНИЯ

Высшая точка:
Бен-Невис (1344 м).
Самый большой город:
Инвернесс.
Языки: английский, гаэльский.
Денежная единица:
английский фунт стерлингов, шотландский фунт.
Религия: христианство (католики и протестанты).
Самые крупные озера:
Лох-Несс, Лох-Мари.

ХРАБРЫЕ СЕРДЦЕМ


История этих мест связана с кельтской культурой и прежде всего с большими родовыми общинами, известными как кланы. Они владели этими землями до XVIII в.

Жители этих гор — потомки пиктов, древнего кельтского народа, а также скоттов, пришедших в Британию из Ирландии в VI в. Распад племенного союза сопровождался кровавыми междоусобицами и положил начало формированию системы кланов. Члены клана находились под его защитой и в свою очередь всегда были готовы пожертвовать ради него жизнью. Многие горцы, или хайлендеры, старательно хранят память о тех славных временах. Легенды о храбрых воинах, несмотря на солидные дозы преувеличения, вызывают гордость у шотландцев по сей день.

Традиционная деталь национального костюма шотландских горцев — килт, мужская юбка из шерстяной клетчатой ткани. У каждого клана — своя, строго определенная расцветка и рисунок (тартан). В такой одежде был не только «родовой» смысл, но и практический: в килтах и гетрах было удобнее всего передвигаться по гористой местности в дождливую погоду. Килт стал и традиционной униформой шотландских воинов.

В 1603 г. король Шотландии Яков VI унаследовал английский престол, а в 1707-м был принят «Акт об унии», по которому Шотландия и Англия

объединились в королевство Великобритания. В горной Шотландии начались восстания. Одно из них, произошедшее осенью 1715 г. под руководством графа Мара, было подавлено войсками герцога Аргайла. После этого сотни горцев были отправлены на плантации в Америку, а их поместья конфискованы. Правительство запретило горцам носить оружие и пыталось искоренить гаэльский язык, на котором говорили многие жители Каледонии. Кроме того, была проведена «зачистка» местности, вырубка лесов, в результате чего начался голод и горная Шотландия почти обезлюдела.



СУРОВЫЙ ШОТЛАНДСКИЙ СЕВЕР

Эти горы часто называют Каледонскими. Они возникли в результате слияния тектонических плит в эру каледонской складчатости и являются одним из старейших горных массивов в Европе. Долина Глен-Мор, прорезающая горную Шотландию с юго-запада на северо-восток, превращена в водную артерию. По ней проходит Каледонский канал.

Немногим туристам удастся полюбоваться этими прекрасными пейзажами с горными озерами и реками.

Увы, этот регион большей частью непроходим. Он самый незаселенный в Соединенном Королевстве.

Часть нагорья севернее долины Глен-Мор изрезана бесчисленными длинными и узкими озерами, наследством последнего ледникового периода. В начале XIX в. инженер Томас Телфорд спроектировал Каледонский канал, который соединил Северное море с Атлантическим океаном, пройдя через четыре природных озера. Он имеет почти 100 км в длину, но только на одну треть проложен человеком. На месте выхода Каледонского канала в Северное море стоит город Инвернесс — крупнейший в горах Каледонии. Здесь начинается одна из красивейших железнодорожных линий, так называемая Кайл-Лайн, проходящая по горам до самого Атлантического океана.

На пространной территории Каледонских гор проживает всего 200 тысяч человек, которые очень похожи на эту землю, — простые, суровые, и при этом необычайно симпатичные.

Озеро Лох-Несс — любимое место туристов, которых привлекают не только живописные пейзажи, но и легенды о чудовище по имени Несси. Другая и, пожалуй, важная достопримечательность Шотландии это, конечно, крепкий и ароматный напиток виски. Самым дорогим считается солодовое виски, приготовленное на основе чистого ячменного солода. Гораздо дешевле купажированное, так называемое *blended whiskey*, полученное путем смешения солодового с зерновым. Технология производства шотландского виски формировалась в течение трех столетий.

