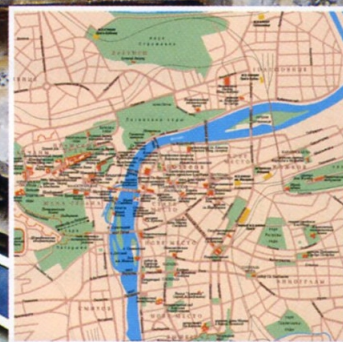


АТЛАС


ЦЕЛЫЙ МИР В ТВОИХ РУКАХ

Прага
Город ста башен

13



ПАРАГВАЙ



АРИЗОНА

СОЛОВЕЦКИЕ ОСТРОВА

ПУСТЫНЯ ГОБИ

ПАЛЕРМО

АТЛАНТИЧЕСКИЙ ОКЕАН

ISSN 2075-0536

00013 >



9 772075 053779

DeAGOSTINI

КАРТЫ ■ СОБЫТИЯ ■ ДОСТОПРИМЕЧАТЕЛЬНОСТИ

АТЛАС

ЦЕЛЫЙ МИР В ТВОИХ РУКАХ

НОМЕР 13. СОДЕРЖАНИЕ

ПРАГА:

Архитектурная жемчужина Европы, любоваться которой можно бесконечно. Царство готики, барокко и модерна. Город, сочетающий в себе столичный лоск и милый европейский уют.

ПАРАГВАЙ:

Эта малоизвестная для Европы страна была аренной столь кровавых событий, что потеряла во второй половине XIX в. до 90% населения. А ведь перед этим Парагвай считался самым развитым и состоятельным государством Южной Америки.

АРИЗОНА:

Воплощение Дикого Запада, штат, где исторические персонажи становились персонажами вестернов. Место, где природа безудержно отдалась творческой фантазии.

СОЛОВЕЦКИЕ ОСТРОВА:

Острова в Белом море, где недалеко от полярного круга выращивались персики и виноград и шли важнейшие события российской истории. Памятник архитектуры, известный во всем мире.

ПУСТЫНЯ ГОБИ:



Здесь проходили войска Чингисхана и караваны по Великому шелковому пути. А миллионы лет назад здесь жили огромные динозавры, чьи кладбища исследуют до сих пор.

ПАЛЕРМО:

Город, который разные цивилизации веками и тысячелетиями оспаривали друг у друга. В результате появились уникальные памятники архитектуры, сочетающие в себе множество стилей одновременно.

АТЛАНТИЧЕСКИЙ ОКЕАН:

Океан мифов и легенд, загадок, не разгаданных донине. Здесь до сих пор ищут Атлантиду и спорят — когда и кто первым достиг Америки.



«АТЛАС. Целый мир в твоих руках»

Выпуск № 13, 2010
Еженедельное издание

РОССИЯ

Издатель и учредитель:
ООО «Де Агостини», Россия
Юридический адрес:
105066, г. Москва, ул. Александра Лукьянова,
д. 3, стр. 1
Письма читателей по данному адресу не принимаются.

www.deagostini.ru

Генеральный директор: Николаос Скилакис
Главный редактор: Анастасия Жаркова
Финансовый директор: Наталия Василенко
Коммерческий директор: Александр Якутов
Менеджер по маркетингу: Юлия Лапшина
Менеджер по продукту: Михаил Ткачук

Свидетельство о регистрации средства массовой информации в Федеральной службе по надзору в сфере связи и массовых коммуникаций
ПИ № ФС 77-35567 от 5 марта 2009 г.

Для заказа пропущенных номеров и по всем вопросам, касающимся информации о коллекции, обращайтесь по телефону бесплатной «горячей линии» в России:

8-800-200-02-01

Адрес для писем читателей:
Россия, 170100, г. Тверь, Почтамт, а/я 245,
«Де Агостини», «Атлас. Целый мир в твоих руках»
Пожалуйста, указывайте в письмах свои контактные данные для обратной связи (телефон или e-mail).

Распространение: ЗАО «ИД Бурда»

УКРАИНА

Издатель и учредитель:
ООО «Де Агостини Паблшинг», Украина
Юридический адрес:
04107, г. Киев, ул. Лукьяновская, д. 11
Генеральный директор: Екатерина Клименко

Свидетельство о государственной регистрации печатного СМИ Министерства юстиции Украины
КВ № 15131-3703Р от 30.04.2009 г.

Для заказа пропущенных номеров и по всем вопросам, касающимся информации о коллекции, обращайтесь по телефону бесплатной «горячей линии» в Украине:

8-800-500-8-400

Адрес для писем читателей:
Украина, 01033, г. Киев, а/я «Де Агостини»,
«Атлас. Целый мир в твоих руках»
Украина, 01033, м. Київ, а/с «Де Агостіні»

БЕЛАРУСЬ

Импортер и дистрибьютор в РБ:
ООО «РЭМ-ИНФО», г. Минск, пер. Козлова, д. 7г,
тел.: (017) 297-92-75

Адрес для писем читателей:
Республика Беларусь, 220037, г. Минск, а/я 221,
ООО «РЭМ-ИНФО», «Де Агостини»,
«Атлас. Целый мир в твоих руках»

КАЗАХСТАН

Распространение:
ТОО «КГП «Бурда-Алатау Пресс»

Рекомендуемая цена:
59 руб., 9,90 грн., 4900 бел. руб., 250 тенге
Издатель оставляет за собой право увеличить рекомендуемую цену выпусков.
Издатель оставляет за собой право изменять последовательность номеров и их содержание.

Печать: OGDА, Италия
Тираж: 300 000 экз.
© 2010 ООО «Де Агостини»

ISSN 2075-0536

Информация к иллюстрациям:

Прага: ООО «Дизайн-22».

Парагвай: DeAgostini Picture Library;
M. Troncy / Hoaqui.

Аризона: DeAgostini Picture Library; J. Beatty,
R. Boudreau, G. Pile / Fotogram-Stone.

Соловецкие острова: PhotoXPress.ru / Ларионов
Владимир, Rosfoto / Кузин Андрей, gettyimages /
fotobank.ru.

Пустыня Гоби: DeAgostini Picture Library; P. Le Floch /
Explorer, G. Bosio / Hoa-qui.

Палермо: DeAgostini Picture Library; White Star / Veg.
Hoaqui; A. Degon.

Атлантический океан: DeAgostini Picture Library;
P. Plisson, J. Roignant / Hoaqui.



ЦЕНТРАЛЬНАЯ
И ЮЖНАЯ ЕВРОПА

ГОРОД В ЧЕХИИ



ПРАГА

Город ста башен



Многочисленные шпили Праги, число которых к XIX в. достигло ста (сегодня их значительно больше), созданные в разных архитектурных стилях, дали чешской столице одно из ее неофициальных названий — «город ста башен». Знаменитый архитектор Ле Корбюзье описывал это так: «Прага — единственный город, который не лежит, а стоит на линии горизонта».

ДОСТОПРИМЕЧАТЕЛЬНОСТИ

- Пражский Град: собор Святого Вита, Старый королевский дворец, Злата улочка;
- Исторический район Мала Страна: Малостранская башня, Лихтенштейнский дворец, церковь Святого Николая;
- Карлов мост;
- Старе Место: Храм Девы Марии перед Тыном, Карлов университет, Староместская ратуша;
- Йозефов: Еврейская ратуша, синагоги, Старое еврейское кладбище;
- Крепость Вышеград;
- Национальный музей;
- Национальная галерея в Праге.

КЛИМАТ

Умеренно континентальный: мягкие зимы и чаще всего солнечное лето.

Средние температуры:
в январе: $-1,7^{\circ}\text{C}$, в июле: $+18,3^{\circ}\text{C}$.

ЭКОНОМИКА

ВВП на душу населения в Праге превышает в два раза средний показатель по Чешской Республике. Здесь производится 21% национального ВВП. 60% общего дохода города дает туристический бизнес. Также развиты: металлургия, машиностроение, автомобилестроение; полиграфическая, химическая, текстильная, швейная и пищевая промышленность.

ЦИФРЫ

Площадь: 496 км².
Население: 1 222 000 чел. (2008 г.).
Плотность населения: 2463,7 чел./км².

ИСТОРИЯ, ПОХОЖАЯ НА ЛЕГЕНДУ

История Праги так романтична, что реальные исторические факты часто кажутся легендами.

Князья, короли, императоры, знаменитые маги и прекрасные дамы — реальные персонажи истории Праги. Даже само возникновение Праги окутано легендами. Более-менее достоверным считается, что Пражский Град в конце IX в. построил князь из славянского племени чехов и рода Пршемысловичей. До 1306 г., когда был убит король Вацлав III, эта династия правила Чехией.

Сестре Вацлава принцессе Элишке пришлось, переодевшись, бежать из Пражского Града, чтобы в 1310 г. выйти замуж за Яна Люксембургского,

который в 1311 г. стал чешским королем. Ян получил в Чехии прозвище «король-иностранец», поскольку за 20 лет своего правления провел в стране едва ли год. Зато вся остальная Европа знала этого героя-рыцаря, который принимал участие во множестве турниров и сражений. Уже будучи слепым, Ян погиб в битве при Креси (1346 г.), приказав своим оруженосцам посадить себя на коня, дать в руку копьё и направить в сторону вражеского войска. Хотя героический образ жизни короля немало прославил Чехию, страна при нем почти разорилась.

Зато Ян стал отцом самого любимого и знаменитого чешского короля Карла, названного при рождении Вацлавом (1316–1378 гг.). Управлять Чехией Карл стал с 1341 г., когда его отец полностью ослеп, а на престол был возведен в 1347 г. как Карл I.

В 1355 г., уже под именем Карла IV, чешский король был коронован в Риме как император Священной Римской империи. Тогда же Карл сделал Прагу столицей империи. Этот монарх явно заботился о чешском королевстве больше, чем об империи. В Прагу приехали итальянские мастера,



Традиционное украшение многих европейских храмов — зазорный петух на шпиле собора Святого Вита — является одним из символов Праги.

которые буквально преобразили город. Именно при Карле IV началось бурное строительство — каменный Пражский Град, кафедральный собор Святого Вита, Карлов мост — наследие этого «золотого века». Тогда же был открыт Пражский университет — первый в Центральной Европе.

Новый «золотой век» для Праги связан с императором Рудольфом II Габсбургом (1522–1612 гг.), который в 1583 г. перенес резиденцию двора из Вены в Прагу. Этот император, увлекавшийся астрономией и оккультными науками, сделал Прагу одним

из культурных центров Европы, приглашая к своему двору известных художников, архитекторов и ученых. Тогда же возник термин «рудольфинское искусство», которое считается предшественником барокко.

В XX в. Праге пришлось пережить фашистскую оккупацию с 15 мая 1939 г. до 9 мая 1945 г., когда Красная армия освободила город, 5 мая восставший против нацистов. Прага становится столицей социалистической Чехословакии.

С 5 января по 20 августа 1968 г. в Праге происходили события, названные

ЛЮБОПЫТНЫЕ ФАКТЫ

■ В 1518 г. была предпринята первая попытка объединения городов на Влтаве — объединились Старе Место и Нове Место. Эту попытку поддержал королевский указ Людовика II (Ягеллонского) в 1523 г. Однако единение тогда продержалось всего 10 лет. Только австрийскому императору Иосифу II в 1784 г. удалось окончательно сделать бывшие самостоятельные города кварталами единой Праги.

■ В 1526 г. в битве с войсками турецкого султана Сулеймана Великолепного погиб чешский и венгерский король Людовик Ягеллонский. После этого чешский трон достался династии Габсбургов.

■ Самые известные чешские композиторы и основатели национальной музыкальной чешской классики — Беджих Сметана (1824–1884 гг.) и Антонин Дворжак (1841–1904 гг.) жили и творили в XIX в. Они много общались, невзирая на разницу в возрасте, и считается, что творчество старшего (Сметаны) оказало большое влияние на музыку младшего.

■ Создатель самых необычных литературных произведений на немецком языке в XX в. («Процесс», «Замок», «Америка») — Франц Кафка — родился в Праге (1883 г.), где и захоронен в 1924 г. на Новом еврейском кладбище. В 2003 г. в Праге рядом с Испанской синагогой появился памятник Францу Кафке. Эта сюрреалистическая работа чешского скульптора Ярослава Роны быстро приобрела популярность среди горожан и гостей города.

■ Общеизвестна легенда о том, что именно в Праге раввин Лев Бен Бецаэль создал и оживил глиняного великана Голема. На самом деле Бен Бецаэль действительно был верховным раввином Праги во время правления императора-алхимика Рудольфа II, но о Големе современники раввина ничего не писали.



Фрагмент фасада Староместской ратуши, заложенной в 1338 г. Ратуша представляет собой комплекс из нескольких зданий, включающий башню, готическую часовню и знаменитые Староместские куранты (Орлой).

Пражской весной. Руководство страны во главе с Александром Дубчеком объявило о создании «социализма с человеческим лицом» и выступило за демократизацию общественной жизни. Пражская весна закончилась с введением в страну войск стран — участниц Варшавского договора. Тогда погибли 72 человека.

«Бархатная революция», свергшая коммунистический режим осенью 1989 г., обошлась без человеческих жертв. После разделения страны на Чехию и Словакию Прага с 1 января 1993 г. становится столицей Чешской Республики.



Река Влтава протекает через Прагу. Ее длина в черте города составляет около 30 км, в самой широкой части достигая ширины 300 м. Города, которые сегодня стали частью Праги, веками развивались на обоих берегах Влтавы.

ОЧАРОВАНИЕ ПРОШЛЫХ ВЕКОВ

В Праге каждый архитектурный стиль приобретает неповторимый местный колорит.

Архитектурная жемчужина Европы, Прага удивляет обилием зданий в готическом стиле. На самом деле большая часть пражской готики, заложенная или построенная в XIV в., в дальнейшем претерпела немалые изменения. Но видимо, архитекторам казалось, что готика городу очень к лицу, и потому, видоизменяя этот стиль, его при этом сохраняли и даже умножали.

Остается только поразиться таланту и упорству чешских мастеров,

строивших одну из главных достопримечательностей Праги и Чехии — собор Святого Вита. Это удивительное здание (124 м в высоту!) создавалось почти 600 лет — с 1344 по 1929 г. В соборе, заложенном при Карле Люксембургском (к 1344 г. уже фактически правившим страной), часть витражей в XX в. создавал знаменитый чешский художник Альфонс Муха. Сегодня в соборе, в 2006 г. возвращенном католической церкви, проходят

главные богослужения страны, здесь похоронены многие правители Чехии и хранятся коронационные регалии. А если подняться на 300 каменных ступеней, то со смотровой площадки собора можно насладиться прекрасным видом Праги со стороны Градчанской площади.

Злата улочка в Пражском граде с двухэтажными домиками, встроенными в арки бывшей крепостной стены, как будто пришла без изменений



Панорама района Мала Страна, открывающаяся со стороны Пражского Града, ночью особенно романтична.

из средних веков. Одна из легенд о ее названии — о том, что здесь жили алхимики, которые должны были открыть рецепт изготовления золота.

Через Прагу, грациозно изгибаясь, протекает Влтава. Река проходит точно посередине города. На ее правом берегу расположены Старе Место, Нове Место, Вышеград, Йозефов, на левом — Пражский Град, Градчаны и Мала Страна. Эти когда-то самостоятельные города официально объединились с 1784 г.

До 1842 г. Карлов мост был единственным мостом, соединявшим берега Влтавы. Строительство этого великолепного готического сооружения было начато в 1357 г., 9 июля, в 5 часов 31 минуту утра. Столь непостижимая точность информации, дошедшей до нас через шесть столетий, объясняется тем, что эта дата была принята по совету астрологов. Мост длиной 515 м и шириной 10 м

был построен за 100 лет, и это строительство окутано легендами. Впрочем, почти все исторические строения Праги имеют свои легенды.

В конце XVII — начале XVIII в. мост украшается статуями католических святых. Правда, большинство скульптур теперь хранится в Лапидарии Национального музея, а на мосту стоят их копии. Бронзовая скульптура святого Яна Непомуцкого, стоящая рядом с местом, где святого сбросили в воду, — самая популярная среди туристов. Согласно легенде, Ян Непомуцкий (1350–1393 гг.) погиб за то, что отказался выдать королю тайну исповеди его жены.

Особенностью архитектурного облика Праги стала эклектика — сочетание в одном здании черт разных стилей. Так, в готических соборах угадываются черты барокко и рококо и даже в строгий кубизм Прага умудрилась внести линии модерна. Чтобы

всерьез познакомиться даже с главными достопримечательностями Праги, здесь нужно остаться надолго. Недаром 5 центральных исторических районов города ЮНЕСКО включила в число объектов мирового культурного наследия целиком, как архитектурно-исторический заповедник (1993 г.).



ОБЩИЕ СВЕДЕНИЯ

Столица Чешской Республики, до 1 января 1993 г. — столица ЧССР (Чехословацкой социалистической республики).

Административно-территориальное деление: административный центр Среднечешского края и двух его районов — Прага-Восток и Прага-Запад (не входит ни в состав края, ни в состав районов); разделена на 22 административных округа.

Язык: чешский (государственный), также распространены словацкий, немецкий, русский и английский.

Религия: по данным переписи 2001 г., 67% жителей — атеисты, 8% — не определились. Из верующих — около 70% католики.

Денежная единица: чешская крона.

Международный аэропорт: Рузине.



ЮЖНАЯ АМЕРИКА

СТРАНА: ПАРАГВАЙ



ПАРАГВАЙ

Поля
в долине Большой реки



Сельское хозяйство составляет основу парагвайской экономики. Эта небольшая страна, лежащая в глубине южноамериканского континента, в Европе известна мало.

* КЛИМАТ

Тропический, умеренно континентальный.

Средняя температура составляет летом (январь) +26°C...+29°C, зимой (июнь) +16°C...+19°C. Максимальная температура может достигать +45°C.

Количество осадков уменьшается с востока (2000 мм) на запад (700 мм).

📊 ЭКОНОМИКА

ВВП — 27,08 млрд долл. США (2008 г.).

ВВП на душу населения — 4200 долл. (2008 г.).

6-е место в мире по выращиванию сои.

Сельское хозяйство — 24% ВВП (соя, хлопок, кукуруза, сахарный тростник, пшеница, фрукты, овощи, мясо-молочное животноводство).

Промышленность — 18% ВВП (гидроэнергетика, производство стройматериалов, текстиля, пищевая промышленность, лесобработка).

Сфера обслуживания — 58% ВВП (туризм).

📊 ЦИФРЫ

Площадь: 406 752 км².

Население: 6 349 000 чел. (2009 г.).

Плотность населения: 15,6 чел/км².

Этнический состав:

более 88% — метисы, потомки браков между индейцами и белыми, 2% — чистокровные индейцы, 9% — белое население, менее 1% составляют парагвайцы африканского или азиатского происхождения.

Высочайшая точка:

Серро-Перо (842 м).

Протяженность границ:

с Аргентиной (1880 км), с Бразилией (1365 км), с Боливией (750 км).

РАТНОЕ ПОЛЕ ЮЖНОЙ АМЕРИКИ

В истории Парагвая были войны, которые буквально опустошали эту страну.

Когда была открыта Америка, папскому престолу пришлось решать — обладают ли индейцы душой и могут ли быть обращены в христианство? Было решено, что обладают и могут, но нуждаются в тщательной опеке христианских наставников.

Первые члены ордена иезуитов появились в Парагвае в 1580-х гг. В начале XVII в. они организуют миссии для обращения индейцев. Набеги португальцев, охотившихся за рабами, вынудили иезуитов в 1640 г. переселиться вместе со своими подопечными

в труднодоступный район. Основанные здесь селения — редукции — жили по своим законам. Индейцы не имели собственности, полностью подчинялись отцам-иезуитам и от них же получали все необходимое. Основой процветания редукций стали земледелие и ремесла.

Запрещение ордена в Испании и в ее владениях и изгнание иезуитов в 1768 г. прекратило существование этого «государства», а восстания индейцев были жестоко подавлены.

После получения независимости от Испании в 1811 г. Парагвай

к 60-м гг. XIX в. стал самой развитой страной в Южной Америке. Парагвайская война (1864–1870 гг.), которую страна вела против Бразилии, Аргентины и Уругвая, полностью уничтожила это процветание. Парагвай потерял почти половину своей территории и, по разным данным, до 90% населения.

Победа над Боливией в Чакской войне (1932–1935 гг.) принесла Парагваю большие территориальные приобретения — 3/4 области Чако, но стоила немалых жертв.



Достопримечательности

- Асунсьон — колониальные здания;
- Национальный парк Ибикуи в южной части Парагвая;
- Курорты Арегуа и Сан-Бернадино на озере Ипакарай;
- Миссии иезуитов Хесус-де-Таварангуэ и Ла-Сантисима-Тринидад-де-Парана.

Общие сведения

Официальное название: Республика Парагвай.

Политическое устройство: президентская республика.

Административное деление: 17 департаментов и один столичный округ.

Столица: Асунсьон, 507 574 чел. (2006 г.).

Язык: испанский и гуарани (официальные).

Национальная валюта: гуарани.

Религия: официальная религия — католицизм, более 90% верующих считают себя католиками, около 10% — протестантами.

Крупнейшие города: Асунсьон, Сьюдад-дель-Эсте, Энкарнасьон, Коронель-Овьедо, Консепсьон.

Важнейшие реки: Парагвай, Парана.

Порты: Асунсьон (речной порт).

Соседние страны: Аргентина, Бразилия, Боливия.

СТРАНА, РАЗДЕЛЕННАЯ РЕКОЙ

Воды реки Парагвай делят одноименную страну на две непохожие части.

Само название «Парагвай» на языке индейцев гуарани означает «большая река». И хотя государство Парагвай не имеет выхода к морю, водными транспортными артериями оно обеспечено щедро.

Любопытные факты

- Меннониты — протестантская секта, возникшая в XVI в. Члены этой секты признают таинство крещения (для взрослых), руководствуются очень строгими моральными законами, отрицают церковную иерархию, военную службу и судебные тяжбы. В Парагвае проживает немалое количество меннонитов.
- Парагвай — один из крупнейших экспортеров электроэнергии, благодаря самой мощной в мире гидроэлектростанции Итайпу на реке Парана, построенной совместно с Бразилией.
- В самом крупном поселении, организованном иезуитами для индейцев гуарани, редукции святого Франциска Ксаверия, проживало до 30 000 человек.
- В 1986 г. английский режиссер Ролан Жоффэ получил «Золотую пальмовую ветвь» Каннского кинофестиваля за фильм «Миссия» (1984 г.), посвященный истории государства иезуитов в Южной Америке.

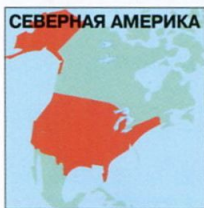
Река Парагвай делит страну на две части — западную, где находится равнина Гран-Чако (более 62% территории Парагвая), и восточную — междуречье рек Парагвай и Парана. В засушливой области Гран-Чако, где мало плодородных земель, основу хозяйства составляет разработка лесных массивов дерева кебрачо, чья древесина из-за содержания большого количества дубильных веществ применяется в кожевенной промышленности. Здесь немало солончаков, а реки часто из-за засухи меняют русло.

Богатые растительностью холмы и равнины восточного междуречья Парагвая — место проживания 4/5 всего населения страны. Здесь повсюду сельскохозяйственные угодья, от когда-то обширных лесов осталось немного. Национальный парк Ибикуи в южной части Парагвая, один из лучших заповедников в стране, как раз может дать представление о том, каким был первозданный тропический лес.

Из этих лесов происходит йерба — вечнозеленый кустарник, чьи листья служат для приготовления чрезвычайно популярного тонизирующего напитка, содержащего танин, кофеин, лимонную кислоту, эфирные масла. Такой парагвайский «чай» пьют из специальной посуды, называемой «мате», которую делают из плодов, напоминающих маленькие тыквы. Сейчас такой «чай», почему-то под названием «мате», а не йерба, стал популярен во всем мире.



Асунсьон, столица Парагвая.
Справа — президентский дворец.



ШТАТ В США



АРИЗОНА

Легенда Дикого Запада



Быстрые воды реки Колорадо — узкие протоки Гранд-Каньона — идеальное место для любителей серьезного рафтинга.

❖ ДОСТОПРИМЕЧАТЕЛЬНОСТИ

- Национальный парк Гранд-Каньон;
- Вупатки — памятник древней цивилизации анасази;
- Национальный парк Петрифайд-Форест (Окаменевший лес);
- Долина монументов;
- Заповедник Каньон-де-Шей;
- Метеоритный кратер;
- Национальный парк Орган-Пайп-Кактус.

☀ КЛИМАТ

Пустынный тропический климат, субтропический на севере.

Средняя температура января в Финиксе составляет +5°C...+19°C, июля — +27°C...+41°C.

📌 ЛЮБОПЫТНЫЕ ФАКТЫ

- Голливуд сделал бесстрашных шерифов, охранявших закон и порядок на Диком Западе США в XIX–XX вв., любимыми героями вестернов. Прототипами этих славных парней были в том числе и шерифы из Аризоны Уайт Иарп и Джон Слаутер.
- Исключительно чистый воздух Аризоны, который не содержит пыли, идеально подходит для производства микрочипов для компьютеров.
- Архитектор-эколог Паоло Салери вместе со своими единомышленниками с 1970 г. строит в Аризоне город Аркосанти. Основная идея — компактное проживание людей, рациональное использование чистых источников энергии, пешеходный образ жизни. Пока в городке, рассчитанном на 5 тыс. человек, проживают только 45, но зато их часто посещают туристы.
- Все наиболее крупные промышленные предприятия штата сосредоточены в районах городов Финикса и Тусона. Здесь же проживает большая часть населения штата.

СВЯЩЕННАЯ ЗЕМЛЯ АМЕРИКАНСКИХ ИНДЕЙЦЕВ

В штате Аризона почти треть территории занимают индейские резервации.

Первые люди пришли на территорию штата Аризона примерно 12 тыс. лет назад. Но расцвет доколумбовой культуры на этих землях приходится на XI–XIII вв. Именно тогда здесь процветало сельское хозяйство и ремесла и были построены многокомнатные дома-пещеры, до сих пор поражающие туристов.

В начале XVI в. на земли будущей Аризоны впервые проникают испанцы,

которые, впрочем, не слишком стремились здесь закрепиться. Военные посты и католические миссии испанцев были в Аризоне немногочисленны и часто подвергались нападениям коренных жителей — индейцев.

Со второй четверти XIX в. на территорию Аризоны, уже ставшую мексиканской, активно проникают колонисты из США. По итогам Мексиканской

войны в 1848 г. США получили все земли Аризоны, находящиеся севернее от реки Хилы. Тогда же были основаны города Тусон и Юма. В 1853 г. США выкупили у мексиканского правительства еще 76 735 км², уже южнее реки Хилы.

Начавшееся в 1858 г. почтовое сообщение через пустыню Аризоны обеспечило Голливуд сюжетами для



Туристы любуются заходом солнца за Гранд-Каньон видом, от которого захватывает дух.

ОБЩИЕ СВЕДЕНИЯ

Официальное название: Аризона (прозвище — Штат Гранд-Каньона) — в 1912 г. стала 48-м штатом США.

Столица: Финикс (с 1889 г.); 1 567 453 чел. (2009 г.)

Языки: английский, испанский (официальные), языки индейских племен.

Религия: католики — 29%, протестанты — 29%, прочие конфессии, атеисты и неопределившиеся — 42%.

Наиболее значительные города: Глендейл, Меса, Скотсдейл, Тусон, Темпе.

Реки: Колорадо, Литл-Колорадо, Хила, Солт.

Аэропорты: международный аэропорт Финикс Скай Харбор; международный аэропорт Тусона.

Границы: с Калифорнией, Невадой, Ютой, Колорадо, Нью-Мексико и Мексикой.

ЭКОНОМИКА

ВВП 227 млрд 028 млн долл. США (2007 г.).

ВВП на душу населения 33 655 долл. (2007 г.).

2/3 добычи меди в США.

Промышленность: электронная, авиационная, космическая, угледобывающая, добыча металлов, в т. ч. урана.

Сельское хозяйство: мясомолочное животноводство, выращивание пшеницы, хлопчатника.

Сфера услуг: туризм.

множества вестернов. Поскольку военные посты, созданные для защиты почтовых экипажей, без дела не сидели — индейцам племени апачи такой «прогресс» в их охотничьих владениях пришелся не по душе. Многочисленные стычки между «бледнолицыми» и «краснокожими» привели к тому, что в дело вступила армия.

Аризона, уже ставшая в 1863 г. округом, оказывается ареной упорной борьбы индейцев за право жить на своей земле и по своему усмотрению. Кончилось это для индейских племен огромными людскими потерями и перемещением в резервации.


После этого белые колонисты стали активно осваивать все пригодные для сельского хозяйства земли Аризоны. В новом округе бурно развивается скотоводство. Аризона становится все более привлекательной для освоения — с 1877 г. здесь появляется железнодорожное сообщение.

14 февраля 1912 г. президент США Уильям Тафт поставил свою подпись под документом, провозгласившим Аризону 48-м штатом США. Долгое время — до признания штатов Аляски и Гавайев Аризона оставалась самым молодым штатом страны.

Коренное население Аризоны явно не удовлетворяли условия жизни в резервациях. В 1948 г. индейцы Аризоны в Верховном суде США выиграли иск

против властей штата — они получили право участвовать в выборах. Индейские активисты всеми легальными путями боролись за то, чтобы улучшить качество жизни своих соплеменников. Первый колледж в индейской резервации был построен в 1969 г. для племени

навахо. Льготное разрешение, выданное правительством США, позволило индейцам открывать казино на своих территориях. Этот не самый праведный источник средств все-таки помог повысить уровень жизни и образования в резервациях.



Долина монументов, знакомая нам по вестернам, находится в резервации индейцев навахо.



Представления об Аризоне неразрывно связаны с Гранд-Каньоном на реке Колорадо и огромным пространством, занимаемым пустыней. Эта земля скрывает в себе настоящие богатства: медные, серебряные, золотые, оловянные, молибденовые, цинковые и урановые руды. Осуществление крупных гидротехнических проектов помогает развитию сельского хозяйства и животноводства на больших площадях.



Аризона, как мы ее представляем по кинофильмам: пустынное пространство и огромные одинокие кактусы.

ВСЯ ФАНТАЗИЯ ПРИРОДЫ

Одинокие вершины, остатки почти уничтоженных эрозией скал, составляют одну из характерных особенностей живописного пустынного пейзажа Аризоны.

На земле Аризоны природа словно отдалась безудержной фантазии — в мире мало мест, где краски и ландшафты отличаются такой яркостью и разнообразием. Неудивительно, что уже с 1950 г. в этом штате интенсивно развивается туристическая отрасль.

В Аризоне природа бескомпромиссна — реки могут как прорыть невероятной высоты каньоны и поразить своим «темпераментом» любителей рафтинга, так и просто пересохнуть. Здесь сухая жара пустыни мирно уживается с лыжными горными курортами, а прекрасные пресные озера могут чередоваться с не менее прекрасными солеными. Взгляд человека, путешествующего по Аризоне, никогда не заскучает.

В Национальном парке Петрифайд-Форест — самое удивительное и крупное в мире скопление ископаемых деревьев эпохи динозавров. Эти гигантские (до 30 м) стволы за сотни миллионов лет превратились в полудрагоценные камни — яшму, горный хрусталь, агат, но сохранили свою форму. Видны даже годовые кольца.

А при посещении Метеоритного кратера, чья глубина даже сейчас,

спустя 50 тыс. лет после падения метеорита, составляет 175 м, поневоле задумаешься, что же будет, если такой подарок из космоса снова пожалует на нашу планету!

Кактусы сагуэро в пустыне Сонора столь ценны, что администрация парков вживляет в них электронные чипы, чтобы грабители не могли безнаказанно унести колючее сокровище. А участок пустыни, где растет так называемый органный кактус, вообще назван национальным достоянием.

Путешествие в Аризону, если добраться до озера Хавасу, может принести совершенно неожиданное открытие — здесь стоит Лондонский мост. Вернее, бывший Лондонский мост, честно отслуживший на Темзе 130 лет. Когда в 1962 г. правительство Англии выставило его на аукцион, добрый американец и хозяин нефтяной корпорации Роберт МакКаллок выкупил ставшее ненужным на родине сооружение за 2,5 млн долл. Мост аккуратно разобрали, по океану доставили в Калифорнию, а оттуда — в Аризону, где он и стоит сейчас, радуя туристов.

Ставший культовым фильм «Золото Маккены» с Грегори Пеком в главной

роли снимался в Аризоне, в нем запечатлена знаменитая скала Паук в Каньон-де-Шей — две узкие колонны, вертикально поднимающиеся на высоту 240 м со дна каньона. В легендах индейцев племени навахо сказано, что в этой скале живет Мать-Паучиха, царица мира.

У индейцев есть исключительное право вести экскурсии по своей территории. Поэтому в западной части Гранд-Каньона туристов будут сопровождать гиды из племени хулапай, а в Каньон-де-Шей и Долине монументов — представители племени навахо.

В Аризоне все настолько необычно, что столица штата Финикс, находящаяся фактически в пустыне, на берегу высохшей реки, при этом оказывается самым крупным городом из всех столиц штатов США. А жители Финикса называют себя финикийцами.

ЦИФРЫ

Площадь: 295 254 км².

Население: 6 338 800 чел. (2007 г.); белые — 63,8%, латиноамериканцы — 25,3%, индейцы — 5%, афроамериканцы — 3,1%, азиаты — 1,8%, метисы — 1%.

Плотность населения: 21,5 чел./км².

Высшая точка: Хамфрис-Пик (3851 м).

Гранд-Каньон: длина 446 км, ширина 6,4–29 км, глубина 1,6 км.



СОЛОВЕЦКИЕ ОСТРОВА



СОЛОВЕЦКИЕ ОСТРОВА


Солнцем овеянные



Один из вариантов объяснения происхождения названия Соловецких островов предлагает считать, что оно произошло от слов «солнце» и «веять» и означает «солнцем овеянные». Что вполне объяснимо, поскольку на севере солнце светит по полгода.

ЛЮБОПЫТНЫЕ ФАКТЫ

- Со времен Ивана Грозного, с 1554 г., Соловки стали использоваться как место ссылки или заточения. Первый острог был построен здесь в 1579 г.
- Петр I дважды посещал Соловки. Во второй раз, в 1702 г., царь прибыл из Архангельска с новыми кораблями, которые по заранее подготовленному сухопутному волоку переправили из Белого моря в Онежское озеро. Эти корабли приняли участие в штурме крепости Нотебург. На Соловках Петр заложил церковь во имя Андрея Первозванного, покровителя российского флота.
- Соловецкий монастырь до середины XIX в. был важнейшим военным объектом — он оборонял Белое море от иноземных вторжений.
- Среди 13 видов рыб, которые водятся в Соловецких озерах, форель и ряпушка разведены искусственным путем.
- Соловецкий Ботанический сад — самый северный ботанический сад в мире. Созданный еще монахами, он работает и сегодня, коллекция растений составляет примерно 500 видов и сортов. До закрытия монастыря советской властью здесь в теплицах, подогреваемых горячей водой от воскобелильного завода, выращивались даже арбузы, персики и виноград.
- На островах встречаются разные природные ландшафты. На Соловецком острове — тайга и смешанные леса, а на Муксалме — тундра и лесотундра. Соловецкие леса богаты грибами и ягодами, а многочисленные озера — рыбой.
- С 1992 г. Соловецкий историко-культурный комплекс внесен в список Всемирного наследия ЮНЕСКО.

 **ЭКОНОМИКА**
Туризм.

ЗАГАДОЧНЫЕ ОСТРОВА В БЕЛОМ МОРЕ

Соловецкие острова удивительны и неповторимы. О происхождении и возрасте древних памятников, находящихся здесь, до сих пор идут споры. Масштаб каменного строительства Соловецкого кремля просто поражает, а самый северный ботанический сад, созданный монахами, цветет и плодоносит до сих пор.

Соловецкий архипелаг, или Соловки, расположен в западной части Белого моря на входе в Онежскую губу, в 165 км от полярного круга. Он состоит из шести крупных — Соловецкий (Большой Соловецкий), Анзерский, Большая и Малая Муксалма, Большой и Малый

Заяцкие — и более 100 небольших островов.

Несмотря на то что острова находятся недалеко от полярного круга, благодаря особому микроклимату здесь не холодно. Морское окружение делает местную погоду мягкой, хотя и не очень теплой за счет арктических

циклонов. Даже в самые суровые зимы Белое море вокруг островов замерзает крайне редко. Залив заполняется движущимися льдами с ноября по май. Климатические условия настолько своеобразны, что погода здесь может меняться по пять-шесть раз в сутки. Дождь или туман сменяются



Остров Большой Заяцкий. Деревянная церковь Андрея Первозванного.

❖ ДОСТОПРИМЕЧАТЕЛЬНОСТИ

- Соловецкие лабиринты;
- Архитектурный ансамбль Соловецкого монастыря;
- Ботанический сад;
- Гидротехнические сооружения;
- Остатки Соловецкого лагеря (СЛОН).

☀ КЛИМАТ

Резко континентальный, смягчен влиянием Белого моря, характерны мягкая зима и прохладное лето, средняя температура января $-7^{\circ}\text{C} \dots -12^{\circ}\text{C}$; июля $+10^{\circ}\text{C} \dots +17^{\circ}\text{C}$.

📖 ОБЩИЕ СВЕДЕНИЯ

Соловецкий архипелаг входит в состав Соловецкого сельского поселения Приморского муниципального района Архангельской области. Включает в себя 11 сельских населенных пунктов.

Соловецкий архипелаг и пятикилометровая зона акватории Белого моря включены в состав особо охраняемой территории Федерального государственного учреждения «Соловецкий государственный историко-архитектурный и природный музей-заповедник».

Административный центр: поселок Соловецкий (на Соловецком острове).

Аэропорт: на Соловецком острове — гражданский аэропорт «Соловки».

📊 ЦИФРЫ

Площадь: 347 км²:

Большой Соловецкий остров — 246 км²,

Анзерский остров — 47 км²,

Большая Муксалма — 17 км²,

Малая Муксалма — 0,57 км²,

Большой Заяцкий остров — 1,25 км²,

Малый Заяцкий остров — 1,02 км².

Население: 900 чел. (2007 г.).

Плотность населения: 2,59 чел./км².

ярким солнцем, а через час-два снова идет ливень.

На Соловках можно найти отпечатки всех времен. Спасо-Преображенский собор, Успенская трапезная церковь, церковь Вознесения, дамба из валунов, проложенная монахами через море между островами, — эти сооружения поистине уникальны. Здесь есть старинные часовни, биостанция, смолокурня, ангар для гидросамолета, батарейные позиции, ботанический сад, сохранились бараки, здание управления лагерем и лагерное кладбище. На побережье можно увидеть загадочные каменные лабиринты, построенные в огромном количестве в давние времена неизвестно с какой целью.

Соловецкий кремль даже по современным меркам — гигантское сооружение. Его фундамент, выложенный из валунов, имеет глубину до 2,5 м, а высота стен — от 8 до 11 м. Валы, ставшие для создателей монастыря строительным материалом, весят до нескольких тонн. Толщина стен, созданных из подобных «кирпичиков», у основания достигает

6 метров. Понятно, что подобная крепость была подлинно неприступной.

Восемь башен кремля (шесть из которых построены в XVI в., а еще две «пристроены» в XVII в.), увенчанные круглыми деревянными шатрами, создают тот самый знаменитый, легко узнаваемый облик Соловков.

Интересно, что ни в одной из башен кремля нет ворот — они располагаются

в стенах. Существовавший когда-то секретный проход возле Белой башни в XVIII в. был замурован — но его следы до сих пор заметны, их показывают туристам.

Соловецкий монастырь, несмотря на то что находится на самой окраине России, всю свою многовековую историю был свидетелем и участником важнейших событий истории страны.



Вид на Спасо-Преображенский монастырь со стороны Белого моря.



Мощные башни из многотонных валунов с круглыми деревянными крышами на фоне северного неба создают легко узнаваемый облик Соловецкого монастыря.

Зосимой, который сумел создать монашескую общину и выстроить первые деревянные церкви. Основное каменное строительство началось при игумене Филиппе (1507–1569), будущем святителе Филиппе Московском, который до принятия монашеского обета был в миру боярином Федором Колычевым. Игумен Филипп оказался рачительным настоятелем каменные храмы, дороги, каналы между озерами, кирпичный завод построены при нем. Развивались торговля, появился собственный флот, расцвело монастырское хозяйство. До 1568 г., до того момента, когда Иван Грозный вызвал Филиппа в Москву, чтобы на соборе епископов православной церкви предложить ему принять сан митрополита, игумен сумел сделать Соловецкий монастырь не только хозяйственным, но и нравственным центром Русского Севера.

На 1668–1676 гг. приходится знаменитое «Соловецкое сидение» — открытое противостояние Соловецкого

монастыря проводимой патриархом Никоном церковной реформе. Только благодаря перебежчику, открывшему стрельцам подземный ход, воевода Иван Мещеретин сумел взять монастырь. После этого многие монахи были убиты или сосланы и монастырь временно пришел в запустение.

В XVI–XVIII вв. Соловецкий монастырь играет важную роль в борьбе России со Швецией. Ведя духовную жизнь, монахи Соловков не отставали от времени — в 1912 г. была построена гидроэлектростанция.

Приход советской власти стал для монастыря трагедией. Уже с 1920 г. на Соловки стали ссылать политзаключенных. С октября 1923 г. началась история печально известного Соловецкого лагеря особого назначения (СЛОН) и фактически с этого момента была запущена адская машина ГУЛАга (само название появится в 1930 г.). Все основные приемы советской карательной системы обкатывались на Соловках: физические

и психологические пытки, показательные расстрелы, внесудебные расправы над узниками, отказ в медицинском обслуживании, бессмысленный труд вместо работы — как наказание. Соловецкий лагерь существовал до 1936 г. За это время через него прошли 71 800 чел., в числе его заключенных были Д. С. Лихачёв и П. А. Флоренский. С ноября 1936 по ноябрь 1939 — в годы Большого террора — на территории Соловков действует Соловецкая тюрьма особого назначения (СТОН), «знаменитая» чудовищными расстрелами, когда в иной день убивалось больше человек, чем то число сидельцев, что были просто узниками Соловков за всю их досоветскую историю.

Реставрационные работы ведутся в Соловецком кремле с 1961 г. Монахи смогли вернуться на Соловки в 1990 г., в 2007 г. Правительство РФ передало монастырь Русской православной церкви. Сейчас здесь работает иконописная мастерская и проживает около 40 монахов.



ПУСТЫНЯ ГОБИ

Регион с тысячей лиц

ПУСТЫНЯ ГОБИ



Гоби — это море песка и камней, здесь преобладают равнины, покрытые засушливыми степями, полупустыни и пустыни, в которых оазис — большая редкость.

ОБЩИЕ СВЕДЕНИЯ

Гоби — крупнейшая пустыня Азии.

Местонахождение:

от гор Алтая и Тянь-Шаня на западе до Северо-Китайского плато на востоке, на севере — до степей Монголии, на юге — до гор Наньшань и Алтынтаг и реки Хуанхэ.

Состоит из географических регионов:

Заалтайская Гоби, Монгольская Гоби, Алашаньская Гоби, Гашунская Гоби и Джунгарская Гоби.

Растительность: редкая, в основном саксаул и верблюжья колючка. Встречаются тростник, разнолистный тополь и солянки на засоленных участках.

Животный мир: антилопы джейран, монгольский кулан, грызуны, рептилии.

Страны, на территории которых находится пустыня Гоби: Монголия, Китай.

Этнический состав населения пустыни Гоби: монголы, китайцы, уйгуры.

Религия: буддизм, конфуцианство.

Язык: монгольский, китайский, уйгурский.

Крупнейшие города:

Эрэн-хото (Китай), Сайншанд, Даланзадгад (Монголия).

Аэропорты: Улан-Батор (Монголия) — международный аэропорт им. Чингисхана, Хух-Хото (Китай) — аэропорт «Байта».

ЦИФРЫ

Площадь: 1 300 000 км².

Плотность населения: менее 1 чел./км².

Средняя высота над уровнем моря:

колеблется от 914 м на востоке до 1524 м на западе.

Самые высокие точки:

Отгон-Тэнгэр-Уул (4021 м), Их-Богд-Уул (3951 м), Бага-Богд-Уул (3590 м).

ПУСТЫНЯ ГОБИ — ВЕЛИКИЙ ИСТОРИЧЕСКИЙ ПУТЬ

В отличие от большинства других пустынь Гоби оказалась причастна к важнейшим событиям в истории человечества.

Первыми европейцами в пустыне Гоби, оставившими о ней письменные свидетельства, были французские монахи — посольство папы Иннокентия IV к «императору монголов». Глава посольства Плано Карпини (1182–1252 гг.) писал в 1246 г. о пустыне Гоби: «...частью чрезмерно гористая, а частью плоская и ровная, повсюду она — каменистая, местами глинистая, а большей частью песчаная и бесплодная... даже сотая часть ее неплодородна».

Но эти суровые места никогда не обходила История. Через пустыню Гоби монгольский завоеватель Чингисхан (1161–1227 гг.) вел своих воинов покорять китайскую империю Цзинь. Здесь в конце лета 1945 г. прошла армия СССР, чтобы разбить японскую Квантунскую армию и тем закончить Вторую мировую войну.

Но тысячелетиями пустыня Гоби играла еще одну величайшую историческую роль — здесь проходил Великий шелковый путь, опорными пунктами

которого были города и селения в оазисах. Этот особо трудный и опасный участок пути караваны преодолевали благодаря опыту и смелости местных проводников, а население оазисов богатело благодаря торговле.

Сухой климат пустыни сохранил погибшие города Великого шелкового пути. Так, раскопки в Хара-Хото, бывшей столице государства Си-Ся, проведенные в 1909 г. экспедицией русского офицера Петра Козлова, вернули утраченные язык и письменность тангутов.



ЗАПАДНАЯ ЕВРОПА

ГОРОД В ИТАЛИИ



ПАЛЕРМО

Столица Сицилии



Палермо представляет собой своеобразный симбиоз восточных и западных культур. Его архитектура — это смешение различных стилей: античного, мавританского, романского, готического, барокко, что делает посещение этого города захватывающим приключением.

ДОСТОПРИМЕЧАТЕЛЬНОСТИ

- Палаццо Норманни и Палатинская капелла;
- Кафедральный собор Палермо;
- Палаццо Абателлис — региональная галерея Сицилии;
- Многочисленные церкви в стиле барокко;
- Региональный Археологический музей.

ЛЮБОПЫТНЫЕ ФАКТЫ

- Самая знаменитая книга о столице Сицилии, бестселлер Эдмонда Шарль-Ру «Забывать Палермо», опубликована в 1966 г., а в 1989 г. экранизация этого романа имела огромный успех.
- Роман «Гепард» — единственная книга сицилийского аристократа Джузеппе Томмази ди Лампедузы (1896–1957 гг.). Роман, опубликованный через год после смерти автора, сделал издателя богатым человеком и был признан шедевром мировой литературы. Палермо — место действия большей части романа, время — с 1860 по 1910 г.
- Знаменитый немецкий композитор Рихард Вагнер посетил Палермо. Здесь он закончил оперу «Парсифаль» (1882 г.).
- Равнина, на которой раскинулся город Палермо, называется Конка-д'Оро — «золотая раковина».
- Вуччирия, самый большой рынок в Палермо, расположен на тесных улочках в районе площади Сан-Доменико.
- В катакомбах, расположенных под Монастырем капуцинов в Палермо, с 1599 по 1882 гг. хоронили монахов, а также представителей высшего духовенства и знати Палермо. Сухой воздух катакомб мумифицировал тела, и сегодня покойники, выставленные на обозрение в подземных коридорах, вызывают большой интерес туристов.

«БРЕМЯ РАЗНЫХ ЦИВИЛИЗАЦИЙ»

Город, сменивший за свою многовековую историю несколько названий, постоянно был объектом притязаний сильных мира сего.

«Вот уже по меньшей мере двадцать пять столетий, как мы несем на своих плечах бремя разных цивилизаций». Эти слова героя романа «Гепард» как нельзя лучше иллюстрируют историю Сицилии и Палермо.

В VIII в. до н. э. основанный финикийцами город назывался Сус. В 254 г. до н. э. римляне дали городу имя Панормус.

После заката Римской империи в 515 г. Панормус достался готам, но через 20 лет Византийская империя

отвоевала эти земли. В 831 г. в Палермо надолго закрепляются сарацины, и город становится торговым центром и городом, где уживаются разные веры и культуры.

В 1072 г. Роберт Гвискар из Нормандии захватывает Палермо, но он и его потомки продолжают поддерживать традицию — в Палермо дружно живут арабы, норманны, греки, иудеи, византийцы. Дальний потомок Гвискара, самый знаменитый из королей Сицилии Фридрих II Гогенштауфен (1194–1250 гг.), владел несколькими

языками, в том числе и арабским. Этот король, он же император Священной Римской империи, сделал Палермо ее столицей. Гибель династии Гогенштауфенов (1268 г.) положила этому конец. Но захватившая трон французская династия не смогла удержать Сицилию. В 1281 г. восстание, получившее название «Сицилийская вечеря», привело к истреблению всех захватчиков.

Еще не раз переходившая из рук в руки и от династии к династии Сицилия стала частью объединенного Итальянского королевства в 1861 г.



☀ КЛИМАТ

Средиземноморский, жаркое лето, зима мягкая и короткая. Средняя температура в январе составляет +12°C, а в июле +26°C.

📊 ЦИФРЫ

Площадь: 158 км².
Население: 721 163 чел. (2006 г.).
Плотность населения: 4564,3 чел./км².

📖 ОБЩИЕ СВЕДЕНИЯ

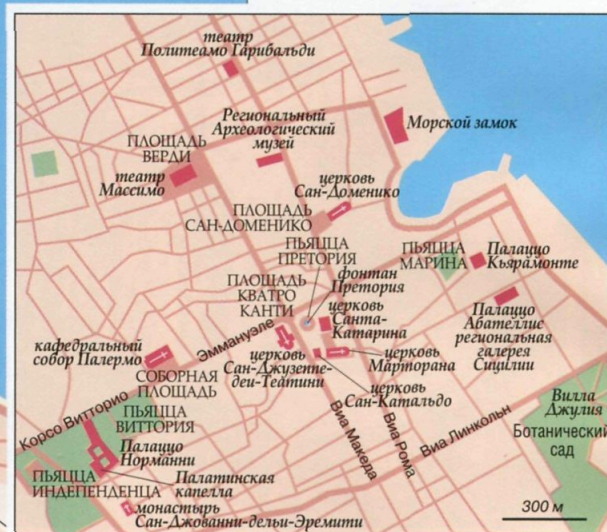
Главный город итальянского региона Сицилия, административный центр одноименной провинции.

Язык: итальянский.

Религия: католицизм.

Денежная единица: евро.

Аэропорт: Пунта Раиси.



ПЕРЕКРЕСТОК ВРЕМЕН И НАРОДОВ

Палермо — столица, которая всегда была только административным и культурным центром.

В самом Палермо почти нет промышленных предприятий. Зато есть целых два оперных театра, знаменитых во всем мире, — Театр «Политеамо» Гарибальди (1867–74 гг.) на площади Рожера Седьмого и Театр Массимо (1874–1897 гг.) на площади Верди. Этот город высокой архитектуры, город, где традиционно жила знать, никогда не был экономическим центром Сицилии.

В самом центре Палермо находится площадь Кватро Канти — Четыре угла. Отсюда можно идти пешком до всех самых значительных памятников. Главная достопримечательность старого города — Палаццо Норманни. Это величественное здание — результат архитектурного вдохновения многих эпох.

Конечно, первые финикийские и римские постройки давно исчезли под фундаментами арабской крепости, королевского дворца норманнов, резиденции испанских вице-королей Сицилии. Но пожалуй, самой великолепной жемчужиной дворца, всего Палермо, Сицилии, Италии и мира можно назвать Палатинскую капеллу (1130–1460 гг.). Ее строили по приказу Рожера II как частную королевскую часовню. Слияние византийского, романского и арабского стилей породило неповторимое совершенство. Ги де Мопассан назвал Палатинскую капеллу «прекраснейшей религиозной жемчужиной, о которой мог когда-либо мечтать человеческий разум».

На главном бульваре Корсо Витторио Эммануэле много церквей в стиле барокко и кафедральный собор с готическим порталом.



Экзотический сад возле Вилла Иджеа.

🏢 ЭКОНОМИКА

Административные функции.
Туризм.



МОРЯ И ОКЕАНЫ

АТЛАНТИЧЕСКИЙ ОКЕАН

АТЛАНТИЧЕСКИЙ
ОКЕАН

*Водный бассейн
с самой интенсивной навигацией*



Дайвинг в теплых водах Карибского моря предоставляет отличную возможность насладиться богатством красок подводной флоры и фауны.

ДОСТОПРИМЕЧА- ТЕЛЬНОСТИ

- Прекрасные пляжи на берегах всех континентов, которые омывает Атлантический океан;
- Остров Мадейра;
- Азорские острова;
- Острова Зеленого Мыса;
- Канарские и Антильские острова.
- Бермудские острова.

КЛИМАТ

Представлены все климатические пояса.

Большая часть акватории Атлантического океана — между 40° с. ш. и 42° ю. ш. — находится в экваториальном, субэкваториальных, тропических и субтропических поясах, где круглый год положительные температуры. В тропических широтах средняя температура — +20°C с обильными осадками.

В субэкваториальных областях — от +10°C зимой и +20°C летом, осадки преимущественно летом. Частое явление — тропические ураганы. В субтропиках температура самого холодного месяца в году опускается до +10°C, для зимы характерны обильные осадки.

В умеренных широтах, севернее 40° с. ш. и южнее 42° ю. ш., осадки в течение года выпадают чаще всего равномерно (в пределах 1000 мм), достигая максимума в осенне-зимний период. Характерны сильные штормы, температура — от +10...15°C летом до -10°C зимой.

Наиболее суровый климат — в самой южной части Атлантики, в субантарктических и антарктических широтах. Впрочем, Атлантический океан в субарктических и арктических широтах можно считать «более теплым» лишь условно.

ОКЕАН МИФОВ И НАДЕЖД

Для человечества с Атлантическим океаном связано множество легенд и преданий, как древних, так и относящихся к нашему времени.

Само название Атлантического океана произошло то ли от Атласских гор на севере Африки, то ли от имени легендарного материка Атлантиды, якобы существовавшего в древности и погибшего в результате страшного потопа. По поводу местонахождения Атлантиды споры и поиски идут до сих пор.

Атлантика вообще богата на мифы, предания и загадочные истории. Например, одно из древнейших географических описаний — о плавании некоего грека Пифея из Массилии (нынешний Марсель) в IV в. до н. э. на север Атлантики, где якобы находится Туле,

земля легендарного холода и туманов. До сих пор точное местоположение Туле, как и Атлантиды, не определено.

Некоторые энтузиасты утверждают, что по Атлантике еще до Колумба к берегам Америки могли доплыть египтяне, финикийцы, греки, исчезнувший флот Александра Македонского, арабские мореплаватели, тамплиеры и т. д. Эти легенды Атлантики пока никак не подтверждены. Но вот первенство скандинавских мореплавателей в открытии Америки доказано абсолютно. Археологические раскопки показали, что викинги в X в. открыли не только Гренландию, где

потом жили несколько столетий, но также добирались и до побережья материка. На полуострове Ньюфаундленд были найдены остатки их поселений.

Но важнейшим океаном для всего человечества Атлантический океан стал в эпоху Великих географических открытий, в XV–XVII вв., когда через Атлантику европейская цивилизация открыла для себя, насколько огромен наш мир. Атлантический океан первым проверял на прочность мастерство европейских корабелов, а практический опыт экспедиций подсказывал, как создавать новые технологии, как совершенствовать



Бермудские острова — заморская территория Великобритании, расположенная на группе островов в Атлантическом океане. Бермуды славятся не только таинственным Бермудским треугольником, но и шикарными песчаными пляжами и коралловыми рифами, что привлекает сюда многочисленных любителей дайвинга.

картографическое дело и навигационные инструменты.

Однако, когда человечество решило, что уже достигло совершенства

ЭКОНОМИКА

Основное значение — транспортное, северная часть Атлантики — наиболее используемый сегодня морской путь.

Подводная добыча нефти и газа, много прибрежных месторождений полезных ископаемых.

Использование биологических ресурсов — более половины мировой добычи трески, тунца, сельди и т. д.

ЛЮБОПЫТНЫЕ ФАКТЫ

■ Американский летчик Чарльз Линдберг первым совершил беспосадочный перелет через Атлантический океан в 1927 г.

■ Самый отдаленный остров в мире — это остров Буве в южной Атлантике, находящийся в 1600 км от мыса Доброй Надежды. А самый большой в мире остров — это Гренландия в северной части Атлантического океана.

■ Считается, что доказанные запасы нефти в Мексиканском заливе составляют 4 млрд тонн.

■ В центре Срединно-Атлантического хребта, проходящего в центральной части дна Атлантического океана, постоянно идет вулканический процесс. Выбросы расплавленной каменной породы — магмы — давят на пласты земной коры. В результате Америка и Европа каждый год становятся дальше друг от друга на 2 см.

в покорении стихий, Атлантический океан преподнес суровый урок.

14 апреля 1912 г. крупнейший в мире пассажирский лайнер «Титаник», столкнувшись с айсбергом, утонул в своем первом плавании. Погибло 1502 человека, для всего мира эта трагедия оказалась шоком. Атлантика потребовала серьезного к себе отношения, и этот урок запомнился надолго. Гибель «Титаника» стала легендой, о ней написано множество книг и снято немало фильмов.

Надеемся на то, что когда-нибудь мы, люди, будем распоряжаться в Атлантике, как у себя на кухне, не стоит. Даже в XXI в., обладая куда более совершенными технологиями, чем это было во времена «Титаника», опытные капитаны всерьез опасаются многих мест в океане, заслуживших недобрую славу. Чего стоит один Бермудский треугольник, где до сих пор продолжают пропадать люди и морские суда.



Очень красивы дикие французские берега близ курорта Киберона в Бретани.



Через Атлантический океан проходят почти все климатические пояса Земли, его длина составляет около 20 000 км. Среди многих морей, принадлежащих Атлантическому океану, следует особо выделить Саргассово море. Потому, что это единственное море в мире, не имеющее континентальных берегов, а его воды изобилуют саргассами (морские водоросли бурого цвета).



Северная часть Атлантического океана — район самой интенсивной навигации в мире. Маяки давно стали украшением ее берегов.



ОБЩИЕ СВЕДЕНИЯ

Международная гидрографическая организация установила границы Атлантического океана:

на севере — по границе моря Лабрадор (Атлантика) с Девисовым проливом (Северный Ледовитый океан), Атлантического океана с Гренландским морем (Северный Ледовитый океан) и Норвежским морем (Северный Ледовитый океан) и Северного моря (Атлантика) с Норвежским морем (Северный Ледовитый океан);

на юге — с Южным океаном (окружающим Антарктиду);

на юго-западе — с Тихим океаном по Магелланову проливу (относится к Тихому океану);

на юго-востоке — с Индийским океаном.

Крупнейшее море: море Уэдделла.

Крупнейшие реки, впадающие в Атлантический океан: Амазонка, Нил, Конго, Нигер, Миссисипи, Ла-Плата.

Важнейшие течения: Гольфстрим, Северо-Атлантическое, Канарское, Северное пассатное, Лабрадорское, Южное пассатное, Бразильское, Антарктическое циркумполярное, Бенгальское, Гвианское, Фолклендское, Экваториальное противотечение.



ЦИФРЫ

Протяженность (с севера на юг): около 20 000 км.

Наименьшая ширина (с востока на запад): 2800 км.

Наибольшая ширина: 13 500 км.

Площадь: 91,4 млн. км² (включая внутриконтинентальные моря).

Самая большая глубина: 8742 м — желоб Пуэрто-Рико.

Средняя глубина: 3600 м.

Объем: 329,7 млн. км³.

Среднегодовая соленость вод: 35%.

БУКВА S

Атлантический океан по форме напоминает латинскую букву S. Он простирается от Гренландии на севере до Антарктиды на юге. Пресные воды с большей части суши вливаются в этот огромный водный бассейн.

Второй по величине в мире после Тихого океана, Атлантический океан имеет свои характерные особенности. Его береговая линия отличается большой изрезанностью, в нем относительно небольшое количество островов, реки, впадающие в Атлантический океан или в его окраинные моря, имеют наибольшую площадь бассейнов.

Также Атлантический океан отличается сложностью донного рельефа. Срединно-Атлантический хребет поднимается над ложем океана до высоты 2 км. Отдельные вершины хребта образуют острова, самый крупный из которых — Исландия. В этом районе не прекращается вулканическая деятельность и происходят частые землетрясения.

Еще одна из особенностей Атлантики — айсберги — огромные ледяные горы, плавающие по поверхности океана. Они периодически откалываются от ледяной поверхности Гренландии и Антарктиды. Эти прекрасные океанские

скитальцы до сих пор — большая угроза для морских судов.

Для европейцев понятие Атлантики прочно связано с течением Гольфстрим, оказывающим самое серьезное воздействие на погоду континента. Именно благодаря Гольфстриму, несущему свои воды от Багамских островов (где Флоридское течение соединяется с Антилским течением, образуя Гольфстрим), страны Европы, прилегающие к Атлантическому океану, могут наслаждаться климатом, более мягким по сравнению с тем, который наблюдается на этой же широте, но вдали от Гольфстрима. Достаточно сказать, что тепловая мощность Гольфстрима равна мощности миллиона атомных электрических станций. В океане Гольфстрим движется со скоростью 6–10 км/час, толщина его потока — 700–800 м.

Атлантический океан — самый интенсивно используемый человеком океан и потому самый подверженный загрязнению и другим антропогенным (с участием

человека) воздействиям. Достаточно сказать, что вылов рыбы в Атлантике регулярно становится предметом спора между разными странами — очень сложно договориться о квотах. Перелов регулярно приводит к сокращению популяций и необходимости новых ограничений. Наличие множества крупных городов и развитых стран на побережье Атлантического океана приводит к сбросу в его воды большого количества загрязняющих веществ.

Считается, что примерно 200 млн лет назад Атлантического океана еще не было. А был огромный материк Пангея, который 160–180 млн лет назад, опять же примерно (в палеогеографии точные даты почти не встречаются), раскололся. Дальнейшие расколы и расхождения литосферных плит Земли привели к тому, что около 5–10 млн лет назад Атлантический океан приобрел почти современный вид. Многие ученые склонны считать Атлантический океан самым молодым из существующих на Земле океанов.