

АТЛАС

ЦЕЛЫЙ МИР В ТВОИХ РУКАХ

Нидерланды Страна тюльпанов и мельниц



17



ПАПУА – НОВАЯ ГВИНЕЯ



ФЛОРЕНЦИЯ

ВОЛГА

НУБИЙСКАЯ ПУСТЫНЯ

АРКАНЗАС

ДАНИЯ

ISSN 2075-0536

00017 >



9 772075 053779

DeAGOSTINI

АТЛАС

ЦЕЛЫЙ МИР В ТВОИХ РУКАХ

НОМЕР 17 СОДЕРЖАНИЕ



Флоренция. Собор Санта-Мария-дель-Фьоре, фрагмент.



Нубийская пустыня. Храм Абу-Симбел.



Архангел. Источник Фордейс в Хот-Спринге.

НИДЕРЛАНДЫ:

Маленькая страна, веками отстаивающая у моря право даже на малую часть суши. Возможно, именно это упорство помогло голландцам победить огромную Испанскую империю и создать свое «чудо XVII века» — торговую империю, охватившую весь земной шар.

ПАПУА – НОВАЯ ГВИНЕЯ:

Страна, щедро наделенная природными ресурсами и необыкновенной красоты ландшафтами, над которыми порхают райские птицы и огромные бабочки. Государство, многие граждане которого живут в каменном веке, гордятся своими экзотическими украшениями и рассказывают туристам древние мифы.

ФЛОРЕНЦИЯ:

Родина Ренессанса, город Данте и Боккаччо, место, где творили Джотто, Леонардо да Винчи, Микеланджело, Боттичелли, Брунеллески... Город Медичи — семьи торговцев, члены которой становились Папами Римскими и герцогами, выдавали девушек своей фамилии замуж за королей и женились на принцессах.

ВОЛГА:

Самая русская река, образ которой навсегда остался как в народном творчестве, так и в произведениях художников, музыкантов и литераторов. Река-труженица, река-кормилица, в бассейне которой живет огромная часть населения России.

НУБИЙСКАЯ ПУСТЫНЯ:

В центре Нубийской пустыни не рискуют появляться даже кочевники на неприхотливых верблюдах. Эти негостеприимные территории годами не видят никаких осадков. Но археологи находят в Нубийской пустыне все новые доказательства величия цивилизации «черных фараонов».

АРКАНЗАС:

Штат, где приятно и удобно заниматься бизнесом. Эти комфортные территории достались США в 1803 г. в результате сделки, заключенной самим императором Наполеоном. За смешные даже по тем временам деньги Наполеон уступил США все французские колонии в Северной Америке.

ДАНИЯ:

Датчане — народ, в котором предприимчивость сочетается с законопослушностью. Может быть, поэтому Датское королевство, невзирая на высокие налоги, регулярно признают одной из лучших для развития бизнеса стран мира. Маленькая страна, где рождаются бренды мирового уровня.

«АТЛАС. Целый мир в твоих руках»

Выпуск № 17, 2010
Еженедельное издание

РОССИЯ

Издатель и учредитель:
ООО «Де Агостини», Россия
Юридический адрес:
105066, г. Москва, ул. Александра Лукьянова,
д. 3, стр. 1.
Письма читателей по данному адресу не принимаются.

www.deagostini.ru

Генеральный директор: Николаос Скилакис
Главный редактор: Анастасия Жаркова
Финансовый директор: Наталия Василенко
Коммерческий директор: Александр Якутов
Менеджер по маркетингу: Юлия Лапшина
Менеджер по продукту: Михаил Ткачук

Свидетельство о регистрации средства массовой информации в Федеральной службе по надзору в сфере связи и массовых коммуникаций
ПИ № ФС 77-35567 от 5 марта 2009 г.

Для заказа пропущенных номеров и по всем вопросам, касающимся информации о коллекции, обращайтесь по телефону бесплатной «горячей линии» в России:

8-800-200-02-01

Адрес для писем читателей:
Россия, 170100, г. Тверь, Почтамт, а/я 245,
«Де Агостини», «Атлас. Целый мир в твоих руках».
Пожалуйста, указывайте в письмах свои контактные данные для обратной связи (телефон или e-mail).

Распространение: ЗАО «ИД Бурда»

УКРАИНА

Издатель и учредитель:
ООО «Де Агостини Паблшинг», Украина
Юридический адрес:
01032, Украина, г. Киев, ул. Саксаганского, д. 119.
Генеральный директор: Екатерина Клименко

Свидетельство о государственной регистрации печатного СМИ Министерства юстиции Украины
КВ № 15131-3703Р от 30.04.2009 г.

Для заказа пропущенных номеров и по всем вопросам, касающимся информации о коллекции, обращайтесь по телефону бесплатной «горячей линии» в Украине:

8-800-500-8-400

Адрес для писем читателей:
Украина, 01033, г. Киев, а/я «Де Агостини»,
«Атлас. Целый мир в твоих руках»
Украина, 01033, м. Київ, а/я «Де Агостіні»

БЕЛАРУСЬ

Импортер и дистрибьютор в РБ:
ООО «РЭМ-ИНФО», г. Минск, пер. Козлова, д. 7Г,
тел.: (017) 297-92-75

Адрес для писем читателей:
Республика Беларусь, 220037, г. Минск, а/я 221,
ООО «РЭМ-ИНФО», «Де Агостини»,
«Атлас. Целый мир в твоих руках»

КАЗАХСТАН

Распространение:
ТОО «КГП «Бурда-Алатау Пресс»

Рекомендуемая цена:
59 руб., 9,90 грн., 4900 бел. руб., 250 тенге.
Издатель оставляет за собой право увеличить рекомендуемую цену выпусков.
Издатель оставляет за собой право изменять последовательность номеров и их содержание.

Печать: OGDА, Италия
Тираж: 300 000 экз.
© 2010 ООО «Де Агостини»

ISSN 2075-0536

Информация к иллюстрациям

Нидерланды: DeAgostini Picture Library; P. Pouliides, M. Mehlig / Fotogram-Stone, X. Richer / Hoaqi
Папуа – Новая Гвинея: DeAgostini Picture Library;
L. Freed / Magnum Photos, P. De Wilde / Hoaqi
Флоренция: DeAgostini Picture Library; S. Gerometta / Hoaqi; ООО «Дизайн-22»
Волга: PhotoXPRESS.ru / Лазарев Олег, Rosfoto / Макаров Александр; © Кузнецов Андрей, 1Andrey Милкин / Фотобанк Лори
Нубийская пустыня: DeAgostini Picture Library;
T. Borredon, S. Grandadam, J.G. Cervera / Hoaqi.
Арканзас: DeAgostini Picture Library; G. Boutin / Hoaqi, T. Hoepker / Magnum Photos; gettyimages / fotobank.ru
Дания: DeAgostini Picture Library; Th. Perrin, G. Boutin / Hoaqi; © Маргарита Герм / Фотобанк Лори



ЗАПАДНАЯ ЕВРОПА

ГОСУДАРСТВО:
НИДЕРЛАНДЫ

НИДЕРЛАНДЫ

Страна тюльпанов и мельниц



Символами Нидерландов, одной из наиболее густонаселенных стран Европы, стали каналы, тюльпаны и ветряные мельницы.

ДОСТОПРИМЕЧАТЕЛЬНОСТИ

- **Амстердам:** Рейксмюсеум, музей Ван Гога, музей Стеделик, Дом-музей Рембрандта, церковь Вестеркерк;
- **Гаага:** Музей Маурицхейс, резиденция королевской семьи, Мадуродам — действующая модель Голландии в миниатюре;
- **Делфт:** Рыночная площадь, Ратуша, Новая Церковь, королевский двор Принценхоф, Старая Церковь, Королевский оружейный музей;
- **Маастрихт:** остатки оборонительной линии Ван дю Мулин, церкви Синт-Серваскерк, Онзе-ливе-Врау и Святого Яна, пещеры Синт-Петербург, Базилика Синт-Сервас;
- **Утрехт:** Центральный музей, Музей монет, Железнодорожный музей, готический собор Домкерк;
- **Харлем:** музей Тейлера, музей Франса Хальса, городская ратуша, церковь Синт-Баво;
- Замок Аммерсоен;
- Замок Ло;
- Морской музей под открытым небом Зейдерзе (г. Энкхейзен).

КЛИМАТ

Умеренный морской, теплые зимы и отсутствие жары летом. Влажно, в год в среднем выпадает от 650 до 750 мм осадков, частые дожди и туманы, зимой случается снег. Средняя температура января — +2°C; июля — +16...+17°C.

ЧУДО XVII ВЕКА

«Золотой век» Нидерландов, прославившийся великими художниками и учеными, создали мореплаватели и торговцы.

Современное Королевство Нидерландов (Голландия) охватывает лишь часть территории, в средние века входившей в состав Священной Римской империи под названием «Нижние земли» (*Niederlande*). История разделила эти земли на Нидерланды, Бельгию и Люксембург.

Восстание северных провинций «Нижних земель» против испанского правления, начавшееся в 1572 г., привело к официальному признанию независимости Нидерландов только в 1648 г. Но еще до этого семь северных провинций — Голландия, Зеландия, Утрехт, Гелдерланд, Оверэйссел, Фрисландия и Гронинген, заключившие в 1579 г. Утрехтскую унию, начали строить новое государство — Соединенные

Провинции Нидерландов (которое часто называют Голландией, по названию самой влиятельной провинции). С 1584 г. начинаются первые плавания голландских кораблей с целью основания колоний и торговых факторий.

В 1602 г. из нескольких компаний, торговавших с Азией, создается Ост-Индская компания с небывалыми льготами и возможностями. Она фактически имела права суверенного государства — могла от имени голландских Генеральных Штатов (парламента) заключать договоры с другими странами, чеканить свою монету, назначать губернаторов в колонии. У компании были собственный флот и вооруженные силы, обладавшие флагом. Но главное — Ост-Индской компании было

предоставлено монопольное право торговли со странами побережья Тихого и Индийского океанов. Для освоения Америки была создана в 1621 г. Вест-Индская компания.

Голландская колониальная империя, возникшая благодаря мореплаванию, торговле и военным действиям, охватывала невероятное количество земель во всех частях земного шара. Поселения и фактории в Северной, Центральной и Южной Америке, в Африке, на Мадагаскаре, Маврикии и Коморских островах, в Китае, Японии, Аравии и Австралии позволяли голландцам держать под контролем всю мировую торговлю. Особое значение имели колонии в Южной Азии, которые охватывали часть Индокитая, Малайзии, Индонезии, Сингапур,



Цветы, среди которых особенной славой пользуются голландские тюльпаны, один из самых известных продуктов экспорта страны.

ЦИФРЫ

Площадь: 41 526 км².

Население: 16 440 133 чел. (2008 г.).

Плотность населения: 395,9 чел./км².

Этнический состав: 80,8% населения — нидерландцы, 2,4% — немцы, 2,4% — индонезийцы, 2,2% — турки, 2,0% — суринамцы, 1,9% — марокканцы, 1,5% — индийцы, 0,8% — антилианцы и арубанцы и 6,0% другие этнические группы.

Протяженность границ: 577 км — с Германией, 450 км — с Бельгией.

Протяженность береговой линии: 451 км (Северное море).

Самая высокая точка: Валсерберг, 321 м.

Цейлон. Это были жемчужины голландской колониальной короны, приносящие прибыли в 700–1000% от торговли пряностями, кофе, чаем, шелком, сахаром и т. д.

В 1636 г. 4600 флоринов (что по сегодняшнему исчислению примерно 1,5 миллиона долларов) были уплачены

в Голландии за... единственную луковицу тюльпана! Это был апогей «тюльпановой лихорадки», охватившей Голландию с 1562 г., когда из Константинополя были привезены первые луковицы тюльпанов.

К середине XVII в., когда независимые Нидерланды были только-только признаны, им уже принадлежало 3/4 всего европейского флота около 16 000 судов. Это был «золотой век» Нидерландов, длившийся до конца XVII столетия.

Человечеству «золотой век» Нидерландов запомнился прежде всего именами великих художников и ученых Франса Хальса (1585–1666), Рембрандта ван Рейна (1606–1669), Яна Вермеера (1632–1675), Антони ван Левенгука (1632–1723), Бенедикта Спинозы (1632–1677), Христиана Гюйгенса (1629–1695).

ЭКОНОМИКА

ВВП: 789,7 млрд долл. США (2009 г.).

ВВП на душу населения: 41 300 долл. (2008 г.).

ВВП по основным секторам экономики: сфера услуг — 62,5% (в том числе торговля — 15,8%), промышленность — 23,6% (в том числе строительство — 5,3%), сельское хозяйство — 2,6%.

Государственный долг: 229 млрд евро (2007 г.).

Дефицит бюджета: 5,1% ВВП (2009 г.).

Промышленность: машиностроение, нефтехимия, электроника, авиастроение, судостроение, черная металлургия, легкая промышленность; 4-е место в мире по добыче природного газа.

Сельское хозяйство: 65% территории страны — земли сельскохозяйственного назначения; экспорт (2005 г.) — 17 млрд евро (овощи, цветы, молочные продукты, семена и саженцы). Первое место в мире по площадям тепличного хозяйства. Одна из самых высоких в мире продуктивность молочного стада.

Особенности экономики: развитая ветроэнергетика, обработка алмазов (Амстердам); на экспорт идет более 70% всего произведенного, на долю Нидерландов приходится около 4% мирового экспорта (и 3% мирового импорта).



СТРАНА РУКОТВОРНЫХ ЛАНДШАФТОВ

Почти половина Нидерландов находится ниже уровня моря и подвергается постоянной угрозе затопления. Несмотря на это, «тюльпановое королевство» — одна из самых красивых и богатых памятниками стран Европы.

Королевство Нидерландов, 40% территории которого лежит ниже уровня моря, — самая низменная страна Европы. Земля, отделенная от моря плотинами и дамбами, тщательно возделана, — рукотворные



Благодаря большому количеству каналов столицу Нидерландов Амстердам часто называют Северной Венецией.

ландшафты занимают более 2/3 всех Нидерландов.

В названии столицы Нидерландов — Амстердам — уже просматривается история почти каждого города страны. Амстердам — «дамба на реке Амстел», построенная более 700 лет назад. Здесь на площади Дам стоит Королевский дворец, для строительства которого в 1665 г. архитектору Якобу ван Кампену пришлось закупить в Скандинавии более десяти тысяч стволов дуба, чтобы сделать сваи на неустойчивом грунте. Вдоль каналов Амстердама, города, где почти 1200 мостов, стоят прекрасные здания XVI–XVIII вв. — дома богатых горожан, штаб-квартиры гильдий и компаний, приюты и госпитали. В церкви Вестеркерк предположительно был похоронен великий Рембрандт, хотя точное место захоронения неизвестно.

Правительство страны, королевская резиденция и штаб-квартиры международных организаций находятся в старинной (первое упоминание в XI в.) Гааге, которая стала местом нахождения Генеральных Штатов еще в XVI в. Верхняя палата парламента Нидерландов проводит заседания во дворце Бинненхоф, построенном в XIII в. Рыцарский зал дворца поражает своими размерами — 800 м². В гаагском музее Маурицхейс выставлены полотна Рембрандта и Вермеера, а миниатюрный

городок Мадуродам позволяет увидеть почти все достопримечательности Нидерландов в одном месте.

Самая красивая церковь Нидерландов — Онзе-Ливе-Врау (XII в.) находится в одном из самых древних городов страны — Маастрихте, основанном еще римлянами в 50 г. до н. э. Сохранились многочисленные оборонительные сооружения, наглядно демонстрирующие, что независимость досталась Нидерландам дорогой ценой. Так, Синт-Петербург, лабиринт из 20 тысяч пещер, использовался под склады и казематы при многочисленных осадах города.

А чтобы спасти от осады город Лейден, первый штатгальтер независимых Нидерландов Вильгельм Оранский в 1574 г. приказал пробить дамбы. Вода заставила отступить испанское войско, и по воде же в город был доставлен провиант. В благодарность за стойкость Оранский дал городу право открыть университет, где впоследствии преподавал Рене Декарт (1596–1650).

Бережное отношение голландцев к своей земле проявляется в том, как эффективно они сохраняют окружающую среду, несмотря на развитую промышленность. Страна, находящаяся на пути миграции птиц, охраняет их покой в национальных парках и заповедниках. В лесах Нидерландов живут



ОБЩИЕ СВЕДЕНИЯ

Официальное название: Королевство Нидерландов.

Государственное устройство: конституционная монархия; помимо европейской территории Нидерландов, в королевство входят: остров Аруба (Карибское море) и Нидерландские Антильские острова.

Резиденция международных организаций: Международный суд ООН (Гаага); Международный уголовный суд (Гаага); Организация по запрещению химического оружия (Гаага); более 150 крупных международных организаций.

Административно-территориальное деление: 12 провинций.

Столица: Амстердам, 743 400 чел. (2006 г.).

Языки: нидерландский, фризский.

Религия: 26,6% населения католики, 16,8% — протестанты, 5,8% — мусульмане, 0,6% — индуисты, 1,6% населения исповедуют другие религии и 48,6% не принадлежат ни к одной религии.

Денежная единица: евро.

Крупнейшие города: Амстердам, Роттердам, Гаага, Утрехт.

Главные морские порты: Роттердам, Амстердам.

Важнейшие аэропорты: международный аэропорт Схипхол (Амстердам), международный аэропорт Зейстинховен (Роттердам).

Важнейшие реки: Рейн, Маас, Шельда.

Крупнейшие озера: Эйсселмер.

Соседние страны: Германия, Бельгия.

олени, лисы, барсуки, а реки и каналы богаты рыбой.

Хотя практически все Нидерланды музей под открытым небом, есть и специальные музеи именно под открытым небом. Так, Морской музей Зейдерзе детально воспроизводит образ жизни рыбацкого порта начала XIX в.



ЛЮБОПЫТНЫЕ ФАКТЫ

■ В городе Зандаме сохранился домик, в котором в 1697 г. жил царь Петр I. Сегодня в этом домике музей, где показана обстановка того времени, а недалеко от него — памятник Петру I.

■ Население Нидерландов считается самым высоким в мире, поскольку средний рост мужчин здесь — 1 м 83 см, а женщин — 1 м 70 см.

■ В Гааге, на площади менее 1/10 км², расположен маленький городок Мадуродам, где в миниатюре воспроизведены все главные достопримечательности страны — древние храмы, музеи, фабрики. При этом все модели — действующие, работает железная дорога, по улицам ходит транспорт, мосты в положенное время разводятся. 13 000 «жителей» Мадуродама созданы в масштабе 1:25, а первым мэром «города» была нынешняя королева Нидерландов Беатрикс, с 14 до 28 лет. Сейчас есть детский муниципальный совет Мадуродама, а дети Гааги регулярно выбирают мэра.

■ Землю для жизни в этих краях принято отвоевывать у моря еще со времен Римской империи. Осушение и поддержка дренажной системы идет в Нидерландах непрерывно, поскольку иначе стране грозят наводнения и утрата многих участков суши.

■ Королевство Нидерландов отличается своеобразным стилем жизни. Здесь с 2001 г. признаны однополые браки, с 2000 г. легализовано оказание интимных услуг, в специально предназначенных местах не преследуется продажа и употребление марихуаны и гашиша.



АВСТРАЛИЯ
И ОКЕАНИЯ

ГОСУДАРСТВО:
ПАПУА – НОВАЯ ГВИНЕЯ



ПАПУА – НОВАЯ ГВИНЕЯ

В современность — из каменного века



*Мир этого мальчика — его родной остров Новый Ганновер,
провинция Новая Ирландия.*

ДОСТОПРИМЕЧА- ТЕЛЬНОСТИ

- **Порт-Морсби:** университет, исторический центр города — Таун, церковь Эла, Национальный музей, Национальный ботанический парк;
- **Острова:** рифы, уникальный подводный мир, затонувшие корабли.

ЛЮБОПЫТНЫЕ ФАКТЫ

- 90% территории Папуа – Новой Гвинеи занимают тропические леса с необычайно богатыми флорой и фауной.
- Национальный парк Варирата, расположенный недалеко от Порт-Морсби, — первый заповедник из всех созданных в Папуа – Новой Гвинее. Когда-то это были охотничьи угодья вождей прибрежных племен, а сегодня здесь можно наблюдать жизнь уникальных животных и райских птиц.
- Речной заповедник Байер в 55 км на север от Маунт-Хагена — место, где живут опоссумы, древесные кенгуру, попугаи, казуары и райские птицы.
- Русский путешественник и исследователь Николай Николаевич Миклухо-Маклай (1846–1888) прожил среди папуасов в общей сложности почти четыре года, изучая их быт и нравы. В своих трудах ученый доказывал, что папуасы не относятся к низшей расе, а обладают такими же способностями, как и европейцы.
- Рядом со столицей Восточного Сепика — городом Вевак — находится мыс Вом, где 13 сентября 1945 г. японский генерал-лейтенант Адачи подписал акт о капитуляции последнего японского гарнизона на острове и вручил свой меч американскому генералу Робертсону.

МОЗАИКА НАРОДОВ

Папуа – Новая Гвинея — страна, богатая природными ресурсами и имеющая большой потенциал для развития. Однако большую трудность представляют языковые и культурные различия между народами, населяющими эту прекрасную землю.

Заселение Папуа – Новой Гвинеи началось более 50 тысяч лет назад. Переселенцы из разных племен с азиатского материка, по пути к Австралии и Океании, постепенно осваивали и эти места и сформировали множество различных групп, изолированных друг от друга. Это объясняет то множество языков, на которых говорят сегодня жители Папуа – Новой Гвинеи, и их этнографическую непохожесть друг на друга.

Первые европейцы на берега Новой Гвинеи попали в начале XVI в., испанец Иниго Ортис де Рет назвал остров Новой Гвинеей, но все европейские визиты были непродолжительными, вплоть до XIX в, когда в борьбу за остров вступили Голландия, Германия и Великобритания.

В 1906 г. британская Новая Гвинея получила название Папуа, а управление этой территорией стало осуществляться из Австралии. После Второй мировой

войны остров был поделен между Австралией и Индонезией. В 1973 г. австралийская часть острова — Папуа – Новая Гвинея получила самоуправление, а в 1975 г. — полную независимость.

До сих пор многие племена Папуа – Новой Гвинеи живут на уровне, едва превышающем возможности каменного века. Обычаи, мифы и предания этих племен исследуют этнографы и историки, посещающие колоритные деревни в глубине острова.



☀ КЛИМАТ

Тропический, на большей части страны влажный. Средняя суточная температура в течение года — +26°C. Два сезона — сухой и влажный. Среднегодовое количество осадков различается по районам — от 1200 мм до 6100 мм.

💰 ЭКОНОМИКА

ВВП: 6,363 млрд долл. США (2008 г.).

ВВП на душу населения: 2300 долл. (2008 г.).

Промышленность: пищевая, добывающая, крупные месторождения меди и золота, добыча нефти и нефтепереработка, лесозаготовка, швейные предприятия.

Сельское хозяйство: выращивание масличных и кокосовых пальм, какао, чая, кофе, каучуконосов, корнеплодов, бананов, овощей; рыболовство, добыча креветки и омаров.

Сфера обслуживания: туризм.

Особенности экономики: во внутренних горных районах население ведет натуральное хозяйство и до сих пор занимается сбором дикорастущих растений.

АРХИПЕЛАГ ВУЛКАНОВ

Несмотря на великолепные пляжи, красивые коралловые рифы, необыкновенно богатые флору и фауну, Папуа – Новую Гвинею до последнего времени посещало немного туристов.

Расположенное в западной части Тихого океана, севернее Австралии и недалеко от экватора, государство Папуа – Новая Гвинея зона активной вулканической деятельности. Здесь 18 действующих вулканов, нередко сильные землетрясения.

В наши дни Папуа – Новая Гвинея — почти неизвестная для европейских туристов земля. Но это разнообразие флоры, фауны и природных условий завораживает. Влажные джунгли и опасные болота, коралловые рифы и прекрасные песчаные пляжи, горные

районы со снегами на вершинах и зеленые равнины место обитания сотен непохожих друг на друга племен. Их удивительные наряды, изделия и обычаи сегодня становятся предметом внимания не только специалистов.

Крошечные древесные кенгуру, олени, райские птицы, огромные бабочки, тысячи видов цветов и растений — ради этого европейцы уже готовы мириться с трудностями климата. Столица Папуа – Новой Гвинеи Порт-Морсби, основанный капитаном Джоном Морсби в 1873 г., как и многие города страны, постепенно становится туристическим центром. В Национальном музее большая экспозиция материалов о природе, этнографии, культуре и истории Папуа – Новой Гвинеи. А в Национальном ботаническом парке в естественных условиях растут более трех тысяч орхидей, здесь по подвесным тропинкам можно ходить, знакомясь с флорой острова, не рискуя нанести вред природе.

📊 ЦИФРЫ

Площадь: 462 840 км².

Население: 6 057 263 чел. (2009 г.).

Плотность населения: 13 чел./км².

Этнический состав: меланезийцы, папуа, негрито, микронезийцы, полинезийцы.

Протяженность границ: сухопутная граница (с Индонезией) — 820 км.

Протяженность береговой линии: 5152 км.

Самая высокая точка: гора Вильгельм, 4509 м.

📌 ОБЩИЕ СВЕДЕНИЯ

Официальное название: Независимое Государство Папуа – Новая Гвинея.

Государственное устройство: конституционная монархия, парламентская демократическая республика, независимое государство в составе Содружества, возглавляемого Великобританией.

Территории: часть острова Новая Гвинея, остров Новая Ирландия, остров Новый Ганновер, остров Муруа, острова Новая Британия, Д'Антраксто, Тробриан, Адмиралтейства, Табар, Танга, Фени, Сент-Маттайас, архипелаг Луизиада.

Административно-территориальное деление: 20 провинций.

Столица: Порт-Морсби, 254 158 чел. (2000 г.).

Языки: английский, ток-писин, хири-моту и множество племенных языков.

Религия: по переписи 2000 г. — католики 27%, лютеране 19,5%, единая церковь 11,5%, адвентисты 10%, пятидесятники 8,6%, евангелисты 5,2%, англикане 3,2%, баптисты 2,5%, другие протестанты 8,9%, бахаисты 0,3%, аборигенные и прочие верования 3,3%.

Денежная единица: кина.

Крупнейший город: Порт-Морсби.

Главные морские порты: Лае, Порт-Морсби, Маданг.

Важнейшие аэропорты: международный аэропорт Джексон (Порт-Морсби).

Важнейшие реки: Селик, Кикори, Пураи.

Крупнейшие озера: озеро Марри.

Соседние страны: Индонезия, Австралия (нет сухопутной границы).



ЗАПАДНАЯ ЕВРОПА

ГОРОД В ИТАЛИИ



ФЛОРЕНЦИЯ

Симфония искусств



Флоренция, столица Тосканы, — всемирно значимый центр искусств и памятников эпохи Возрождения, периода, когда культура Европы «открыла» человека.

❗ ЛЮБОПЫТНЫЕ ФАКТЫ

■ Хотя свою знаменитую «Божественную комедию» поэт Данте Алигьери (1265–1321) писал уже после разлуки с Флоренцией, откуда он был изгнан, вдохновение поэт черпал в воспоминаниях детства и юности в родном городе, где в 1274 г. ребенком встретил любовь всей своей жизни — Беатриче Портинари. И после смерти Беатриче в 1290 г. Данте продолжал посвящать ей свои произведения.

■ Другой знаменитый флорентинец — Джованни Боккаччо (1313–1375), автор «Декамерона», убедил своих сограждан создать особую кафедру Флорентийского университета для изучения «Божественной комедии». В 1373 г. ему поручили руководство этой кафедрой.

■ И сегодня во Флоренции часто встречается герб рода Медичи — шесть шаров, изображенных на щите. Согласно легенде, которую пропагандировало само семейство Медичи, это капли крови великана, угрожавшего Флоренции и убитого основателем рода. Однако история объясняет происхождение шести шаров более прозаично — предками Медичи были аптекари, традиционным символом которых в средневековье были шары, то есть скатанные вручную пилюли.

■ Первый из Медичи, получивший реальную власть во Флоренции, Козимо Старший (1389–1464), невзирая на все свое влияние, официально был рядовым гражданином Флоренции. Когда архитектор Филиппо Брунеллески (1377–1446) предложил ему проект грандиозного по размерам и роскоши дворца, Козимо отказался из нежелания вызывать зависть сограждан. Проект осуществил политический противник Козимо — Лука Питти. Но в результате Питти разорился, а дворец через столетие перешел к потомку Козимо Старшего — герцогу Тосканскому Козимо I.

ГОРОД МЕДИЧИ

История Флоренции много лет находилась в руках семьи Медичи, представители которой имели влияние на судьбы всей Европы.

Принимал ли участие лично Юлий Цезарь в основании поселения Флоренция для римских солдат-ветеранов в 59 г. до н. э., точно неизвестно. Но городок, чье название означало «цветущая», действительно быстро расцвел. Основную роль сыграло расположение города — на бойкой Кассиевой дороге, ведущей, разумеется, в Рим.

Однако настоящее величие ждало Флоренцию не в античные времена — мировая слава пришла к ней, когда в XIV в. она стала центром Ренессанса. Богатый купеческий город, чеканивший с 1252 г. собственную золотую монету — флорин, одну из самых устойчивых валют того времени, мог себе позволить масштабное строительство и покровительство искусствам.

Когда в 1434 г. власть во Флоренции перешла к семейству купцов и банкиров Медичи, наступил период, который иначе называют «золотым веком» флорентийского искусства. Первый из Медичи, получивший власть над городом, Козимо Старший, дружил с людьми искусства и вкладывал немалые средства в украшение города. При нем были построены церков-



«Старый мост» Понте Веккьо
построен на совесть и служит людям уже почти семь веков.

👑 ДОСТОПРИМЕЧАТЕЛЬНОСТИ

- Пьяцца Синьории: Палаццо Веккьо, Галерея Уффици;
- Кафедральный собор Санта-Мария-дель-Фьоре;
- Базилика Санта-Мария-Маджоре;
- Базилика Санта-Кроче;
- Церковь Сан-Лоренцо;
- Баптистерий Сан-Джованни;
- Мост Понте Веккьо;
- Мост Санта-Тринита;
- Палаццо Питти;
- Палаццо Строцци;
- Палаццо Медичи-Риккарди;
- Музей Барджелло;
- Палаццо Даванцати;
- Национальный археологический музей Флоренции;
- Площадь Республики;
- Ботанический сад;
- Монастырь и музей Сан-Марко;
- Галерея Академии изящных искусств;
- Дом Данте;
- Музей истории науки.

☀️ КЛИМАТ

Средиземноморский, мягкие зимы и жаркое лето. Дожди с октября по январь.
Средняя температура января +3,8°C, июля: +23,4°C. В июле — августе дневная температура может подниматься выше +30°C.
Осадки — от 600 до 1000 мм в год.

Сан-Лоренцо, ставшая впоследствии семейной усыпальницей Медичи, монастырь Сан-Марко, дворец, который сегодня называется палаццо Медичи-Риккарди. В доме Козимо запросто бывали Донателло (1386–1466), Фра Филиппо Липпи (1406–1469), Брунеллески. Козимо передал своим наследникам не только немалое состояние, но и «высокий стиль жизни» — привычку править и покровительствовать прекрасному.

Внук Козимо Старшего, Лоренцо (1449–1492), получил от современников прозвище Великолепный. Он первый в семье заключил династический брак — женился на наследнице

древнего рода Орсини, научился тонко использовать искусство в политических целях и укрепил влияние семьи в масштабах страны, сделав своего сына и племянника кардиналами (будущие Римские Папы Лев X (1475–1521) и Климент VII (1478–1534)). Лоренцо — создатель первой в Европе публичной библиотеки, он же открыл во Флоренции университет. Во многом великолепие двору Лоренцо придавали Леонардо да Винчи (1452–1519), Сандро Боттичелли (1445–1510), Доменико Гирландайо (1449–1494), в разное время работавшие во Флоренции. Юный Микеланджело Буонаротти (1475–1564) прожил у Лоренцо два года — меценат хотел поддержать талантливого юношу. Микеланджело учился в школе молодых художников и ваятелей, созданной Лоренцо.

Хотя через два года после смерти Лоренцо Великолепного Медичи были изгнаны из Флоренции, благодаря своим семейным связям им удалось не только вернуть Флоренцию, но и стать герцогами Тосканскими (1537 г.). Козимо I Медичи, Великий герцог Тосканский, основал новую династию, которая правила ровно два столетия. Медичи женились на принцессах, восходили на папский престол, девушки этой фамилии становились королевами и герцогинями. Но главным итогом

деятельности этой семьи стала прекрасная Флоренция, великий памятник Возрождения.



Статуя Давида (1504 г.). Эта работа Микеланджело стояла рядом с Палаццо Веккьо до 1873 г. Сегодня там стоит копия, а оригинал находится в галерее Академии изящных искусств.

📖 ОБЩИЕ СВЕДЕНИЯ

Официальное название: город Флоренция, административный центр региона Тоскана (Итальянская Республика) и провинции Флоренция.
Язык: итальянский.
Религия: католицизм.
Денежная единица: евро.
Аэропорт: международный аэропорт им. Америго Веспуччи.
Важнейшие реки: Арно.

📊 ЦИФРЫ

Площадь: 102 км².
Население: 366 074 чел. (2008 г.).
Плотность населения: 3588,9 чел./км².
Этнический состав: 93,3% — итальянцы, 6,7% — иммигранты.



Согласно легенде, базилику Санта-Кроче основал сам святой Франциск Ассизский. Однако строительство храма началось в 1294 г., спустя много лет после смерти святого, а освящена она была в 1442 г.

(1529–1608). Рядом круглая мраморная доска отмечает место, на котором в 1498 г. со своими сподвижниками был сожжен фанатичный монах Джироламо Савонарола (1452–1498), едва не лишивший Флоренцию великих произведений искусства. Увлеченные его проповедями горожане бросали в костер картины, скульптуры, красивые ткани, драгоценности. Даже ученики Сандро Боттичелли, каясь, уничтожали свои произведения.

Баптистерий Сан Джованни самое древнее из сохранившихся зданий Флоренции. Он был построен в IV–V вв.

возле северных ворот Флоренции римского периода, а свой нынешний облик получил в XI–XIII вв. Бронзовые Восточные ворота баптистерия работы Лоренцо Гиберти (1378–1455) со сценами из Ветхого Завета сам Микеланджело назвал «Врата рая».

В готической базилике Санта-Кроче похоронены великие флорентийцы Микеланджело, Николо Макиавелли (1469–1527), Галилео Галилей (1564–1642).

Здание, в котором теперь располагается Галерея Уффици, было построено знаменитым архитектором Джорджо Вазари (1511–1574) по распоряжению Козимо I, который намеревался собрать все административные службы города под одной крышей. Уффици как раз означает — «офисы». В 1575 г. здесь была помещена семейная коллекция Медичи, которая позже стала основой музея.

Благодаря страсти семейства Медичи к прекрасному, Флоренция сегодня может похвастаться множеством музеев — так, помимо Галереи Уффици, Палатинская галерея и Музей серебра в Палаццо Питти — наследники коллекции

Медичи. После смерти последнего Великого герцога Тосканского Гастона Медичи в 1737 г. его сестра Анна Мария Луиза передала в дар городу все собрание семьи.

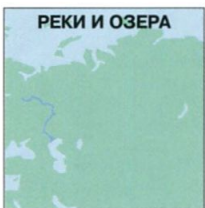


Лев с ядром в лапе — одна из скульптур мраморного зоопарка Флоренции.

ЭКОНОМИКА

■ Практически отсутствуют крупные предприятия. Флоренция — центр ремесленного искусства. Вещи, изготовленные «под старину» — бронзовые, кожаные, тканые, деревянные и т. д., пользуются особым спросом и дорого стоят. Развито ювелирное дело. Работают студии дизайна и ателье известных модных марок, например «Гуччи».

■ Самая развитая отрасль экономики — сфера услуг, туризм, ресторанное дело, гостиничный бизнес. Среди занятого населения высок процент государственных служащих, т. к. Флоренция — столица одновременно региона и провинции.



РЕКА
В ЕВРОПЕЙСКОЙ ЧАСТИ
РОССИИ



ВОЛГА

Самая русская река



Вся история России связана с Волгой, рекой, которая стала местом важнейших событий, источником вдохновения для художников и литераторов, любимым образом в народном творчестве.

ДОСТОПРИМЕЧАТЕЛЬНОСТИ

- **Старинные города России:** Тверь, Углич, Мышкин, Рыбинск, Ярославль, Кострома, Плес, Кинешма, Юрьевец, Городец, Нижний Новгород, Казань, Камышин и другие;
- Волжско-Камский заповедник;
- Историко-архивный заповедник «Булгарское городище»;
- Национальный парк «Самарская Лука» (Жигулевские горы);
- Утес Степана Разина;
- Горы Столбичи;
- Астраханский заповедник.

КЛИМАТ

По течению реки климат меняется от умеренно континентального (Тверская обл.) до резко континентального (Астраханская обл.). В верховьях средние температуры января от -9°C до -17°C , июля — $+17^{\circ}\text{C}$... $+18^{\circ}\text{C}$. Осадков выпадает около 650 мм в год. В низовьях Волги средняя температура января от -5°C до -9°C , июля — $+24^{\circ}\text{C}$... $+25^{\circ}\text{C}$, среднегодовое количество осадков от 180 до 290 мм.

ЦИФРЫ

- Площадь бассейна:** 1 361 000 км².
- Население:** по разным данным — от 1/3 до 2/3 населения России, то есть 45–90 млн чел.
- Плотность населения:** 33–66 чел./км².
- Этнический состав:** русские, татары, мордва, удмурты, марийцы, чуваша, башкиры, калмыки, коми.
- Длина реки:** 3530 км.
- Самая высокая точка:** гора Безымянная, 381,2 м (Жигулевские горы).
- Ширина русла:** до 2500 м.
- Площадь дельты:** 19 000 км².
- Средний годовой сток:** 238 км³.

НАД ВОЛГОЙ ШИРОКОЙ

В глухом лесу родится великая Волга,
всем рекам нашим река, всем русским рекам мать и царица.

Волга — самая крупная и многоводная река Русской равнины и всей Европы. На Валдайской возвышенности, на высоте 256 метров над уровнем Каспийского моря, начинается свой долгий путь Волга.

Маленький, ничем не примечательный ручеек вытекает из поросшего густой травой болотца, окруженного густым смешанным лесом. Это исток одной из величайших рек мира —

Волги. И потому непрерывной цепью идут сюда люди, чтобы сделать глоток воды у места рождения великой реки, чтобы посмотреть своими глазами на крохотный родничок, над которым поставлена скромная деревянная часовня.

Волжской воде, вышедшей на поверхность у деревни Волговерховье Осташковского района Тверской области, предстоит пройти очень длинный

путь до устья на северном побережье Каспийского моря.

Небольшим ручейком и малой речушкой Волга протекает через несколько озер: Малый и Большой Верхит, Стерж, Ветлуг, Пено и Волго и, только приняв реку Селижаровку, вытекающую из озера Селигер, она становится шире и полнее. Но по-настоящему полноводной рекой Волга предстает уже после впадения в нее Оки



Деревянная часовня над истоком реки Волги.

у Нижнего Новгорода. Здесь заканчивается Верхняя Волга и начинается Средняя Волга, которая будет течь и собирать новые притоки вплоть до соединения с Камой, впадающей в Камский залив Куйбышевского водохранилища. Здесь начинается Нижняя Волга, река уже не просто полноводная, а могучая.

Через Волгу в XIII–XVI вв. шли на Русь монголо-татарские захватчики, в 1552 г. русский царь Иван Грозный взял Казань и присоединил ее к Московскому царству. В Смутное время России, в Нижнем Новгороде, в 1611 г. князь Дмитрий Пожарский и купец Кузьма Минин собирали

ополчение, чтобы идти освобождать Москву от поляков.

Как гласит легенда, на волжском утесе, позже названном его именем, казачий атаман Степан Разин «думал думу» о том, как дать волю русскому народу. По Волге в 1667 г. ходил Степан Разин «со товарищи» в поход «за зипунами» в Персию и, согласно легенде, в водах великой реки утопил персидскую княжну. Здесь же, на Волге, в 1670 г. под Симбирском (сегодня — Ульяновск) полками царя Алексея Михайловича было разбито разношерстное войско Разина.

В дельте Волги, в Астрахани, император Петр I в 1722 г. лично заложил

ЭКОНОМИКА

Транспортные функции: Волга — центральная водная артерия России. С Балтийским морем Волга соединена Волго-Балтийским каналом, Вышневолоцкой и Тихвинской водными системами; с Азовским и Черным морями Волгу соединяет Волго-Донской канал; в Белое море ведут Северодвинская водная система и Беломорско-Балтийский канал. Более 3000 км внутренних путей. Канал имени Москвы соединяет Волгу с Москвой, используется для судоходства, водоснабжения столицы и обводнения реки Москвы.

Гидроэнергетика: Угличская ГЭС, Рыбинская ГРЭС, Костромская ГРЭС, Чебоксарская ГЭС, Саратовская ГЭС, Волжская ГЭС. 20% всей гидроэлектроэнергии России.

В бассейне Волги сосредоточено около 45% промышленного и примерно 50% сельскохозяйственного производства РФ.

Сельское хозяйство: зерновые и технические культуры, садоводство, бахчеводство, мясомолочное животноводство, коневодство и овцеводство.

Рыболовство: добывается 40 видов промысловых рыб, 20% всей добываемой в стране рыбы.

Природные ресурсы: добыча нефти и газа, калийных солей, поваренной соли.

ЛЮБОПЫТНЫЕ ФАКТЫ

■ До сих пор не принято окончательное решение о том, что Кама впадает в Волгу. По правилам гидрографии, скорее, нужно считать, что Волга впадает в Каму. По происхождению Кама старше Волги, ее бассейн больше Волжского, у нее больше притоков.

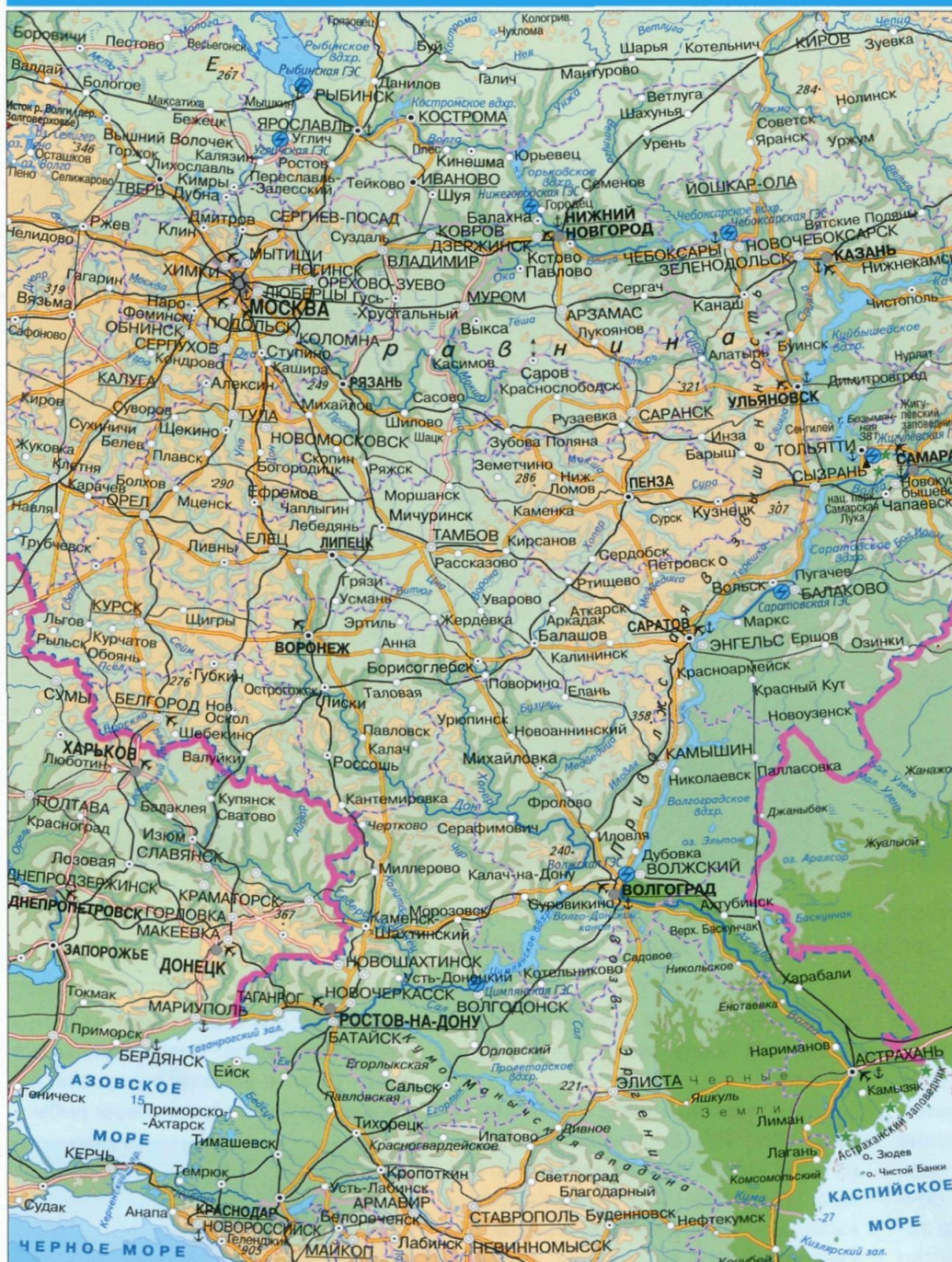
■ Нередко на берегу Волги можно видеть огромные валуны величиной с человеческий рост, а то и с целую избу. Местами валуны громоздятся в самом русле реки. Это свидетели последнего оледенения.

■ Лotosовые поля в дельте Волги занимают сотни гектаров. Это самые большие плантации лотоса на нашей планете. Посмотреть на цветение «каспийской розы», как называют здесь лотосы, примерно с 10 июля по 15 сентября, приезжает множество туристов. Однако эти экскурсии возможны только в сопровождении государственных инспекторов и сотрудников Астраханского заповедника — это строго охраняемая зона.

■ 65 из 100 городов России, в которых наиболее загрязнена атмосфера, находятся в бассейне Волги. Более трети всех российских загрязненных стоков попадает в бассейны волжского региона. В этой густонаселенной и промышленно освоенной части России среднегодовая токсическая нагрузка на экосистемы в несколько раз выше, чем в среднем по стране.

порт. Мечтал первый русский император и о соединении Волги с Доном, но канал был построен много позже, в 1952 г.

В 1774 г. под городом Царицыном (сегодня — Волгоград, с 1925 по 1961 г. — Сталинград) поражением от правительственных войск закончилось восстание Емельяна Пугачева. Здесь же в июле 1918 — феврале 1919 г. Красная Армия держала знаменитую впоследствии «Царицынскую оборону» от белоказачьей армии генерала Краснова. И с 17 июля 1942 г. по 2 февраля 1943 г. в этих местах шла величайшая в истории Сталинградская битва, сломавшая хребет фашизму и определившая исход Второй мировой войны.



ОБЩИЕ СВЕДЕНИЯ

Река в европейской части России, самая большая река Европы и одна из крупнейших в мире. Впадает в Каспийское море.

Официальное название: река Волга.

Исток реки: деревня Волговерховье Осташковского района Тверской области.

Главные притоки: Ока, Кама, Ветлуга, Унжа, Вятка, Свияга, Вазуза, Нерль, Сура, Большой Иргиз, Ахтуба.

Водохранилища: Рыбинское, Верхневолжское, Ивановское, Угличское, Костромское, Горьковское, Чебоксарское, Куйбышевское, Саратовское, Волгоградское.

В бассейне реки находятся: Вологодская, Костромская, Ярославская, Тверская, Тульская, Московская, Владимирская, Ивановская, Кировская, Рязанская, Калужская, Орловская, Смоленская, Пензенская, Тамбовская, Нижегородская, Ульяновская, Саратовская, Самарская, Астраханская области, а также Пермский край и республики Удмуртия, Марий Эл, Чувашия, Мордовия, Коми, Татарстан, Башкортостан, Калмыкия.

Языки, на которых говорят в бассейне реки: русский, татарский, удмуртский, марийский, чувашский, мордовский, башкирский, калмыцкий и некоторые другие.

Религия: православие, ислам, язычество (Республика Марий Эл, где государственной признана марийская традиционная религия), буддизм (Калмыкия).

Крупнейшие города: Рыбинск, Ярославль, Кострома, Нижний Новгород, Чебоксары, Казань, Ульяновск, Тольятти, Самара, Сызрань, Саратов, Волгоград, Астрахань.

РЕКА-ТРУЖЕНИЦА

Веками Волга служила людям транспортной артерией, источником воды, рыбы, энергии. Сегодня великая река в опасности — ее загрязнение от деятельности человека грозит катастрофой.

Уже в VIII в. Волга была важным торговым путем между Востоком и Западом. Это благодаря ей сегодня археологи находят в скандинавских захоронениях арабские серебряные монеты.

К X в. на юге, в низовьях реки, торговлю контролировал хазарский каганат со столицей Итиль в устье Волги. На Средней Волге таким центром было Булгарское царство со столицей Булгар (недалеко от современной Казани). На севере, в Верхневолжье, русские

города Ростов Великий, Суздаль и Муром богатели и росли во многом благодаря волжской торговле. Мед, воск, меха, ткани, специи, металлы, ювелирные изделия и многие другие товары плыли вверх и вниз по течению Волги, которую тогда чаще называли Итиль. Само название «Волга» впервые появляется в «Повести временных лет» в начале XI в.

После монголо-татарского нашествия на Русь в XIII в. торговля по Волге ослабевает и начинает восстанавливаться только в XV в. После того как Иван

Грозный в середине XVI в. завоевал и присоединил к Московскому царству Казанское и Астраханское ханства, вся волжская речная система оказалась на территории России. Начался расцвет торговли и рост влияния городов Ярославля, Нижнего Новгорода и Костромы. На Волге возникли новые города — Самара, Саратов, Царицын. В торговых караванах по реке ходили сотни судов.

В 1709 г. начала работать построенная по приказу Петра I Вышневолоцкая водная система, благодаря



*Часовня у подножия знаменитого Царева кургана на Самарской луке.
По легенде, в кургане похоронен татарский князь.*

которой продовольствие и лес доставлялись с Волги в новую столицу России — Санкт-Петербург. К началу XIX в. уже работают Мариинская и Тихвинская водные системы, обеспечившие сообщение с Балтикой, с 1817 г. первый теплоход присоединяется к речному флоту Волги, баржи по реке тащат артели бурлаков, количество которых достигает нескольких сотен

тысяч человек. Суда везут рыбу, соль, зерно, а к концу века — еще нефть и хлопок.

Строительство канала имени Москвы (1932–1937), Волго-Донского канала (1948–1952), Волго-Балтийского канала (1940–1964) и Волжско-Камского каскада — крупнейшего комплекса гидротехнических сооружений (плотин, шлюзов, водохранилищ, каналов и ГЭС) позволило решить множество проблем. Волга стала крупнейшей транспортной артерией, соединенной, помимо Каспийского, еще с четырьмя морями — Черным, Азовским, Балтийским, Белым. Ее воды помогли оросить поля в засушливых регионах Поволжья, а гидроэлектростанции — обеспечить энергией многомиллионные города и крупнейшие предприятия.

Однако интенсивное использование Волги человеком привело и к загрязнению реки промышленными стоками и отходами сельского хозяйства. Были затоплены миллионы гектаров земель и тысячи населенных пунктов, большой урон понесли рыбные ресурсы реки.

Сегодня экологи бьют тревогу — возможности реки к самоочищению

исчерпаны, она стала одной из самых грязных рек мира. Волгу захватывают ядовитые сине-зеленые водоросли, наблюдаются серьезные мутации рыбы.



Если верить преданию, именно на этом утесе на юге Саратовской области «думал свою думу» Степан Разин.

ОБЩИЕ СВЕДЕНИЯ

Главные порты: Рыбинск, Ярославль, Нижний Новгород, Чебоксары, Казань, Ульяновск, Тольятти, Самара, Саратов, Волгоград, Астрахань, порты Москвы.


Порты на Каме: Березники, Пермь, Набережные Челны, Чистополь.

Важнейшие аэропорты: международный аэропорт Стригино (Нижний Новгород), международный аэропорт «Казань» (Казань), международный аэропорт Курумоч (Самара), международный аэропорт «Волгоград» (пос. Гумрак).

Крупные озера бассейна реки: Селигер, Эльтон, Баскунчак, Аралсор.

ЛЮБОПЫТНЫЕ ФАКТЫ

■ Бассейн Волги исключительно разнообразен по физико-географическим условиям: тайга и смешанные леса на севере, лесостепь и степь в центре, полупустыня и пустыня на юге.



ПУСТЫНЯ В АФРИКЕ



НУБИЙСКАЯ ПУСТЫНЯ

От излучины Нила



Храм Абу-Симбел с огромными статуями фараона Рамзеса II и соседний храм его жены Нефертари — одни из наиболее значительных памятников Древнего Египта.

ОБЩИЕ СВЕДЕНИЯ
Официальное название: Нубийская пустыня.
Местонахождение: Африка, юг Египта, северо-восточная часть Судана, между рекой Нилом и Красным морем. От Красного моря отделена горным хребтом Этбай.
Растительность: акация, тамариск, ксерофитные злаки, колючие кустарники и полукустарники, пальмы-дум.
Животный мир: распространены многочисленные пресмыкающиеся — гекконы, ядовитые змеи, сцинки, пустынные вараны и ящерицы, по течению Нила — крокодилы, ибисы, шакалы, гиены.
Государства, на территории которых располагается пустыня: Египет, Судан.
Народы, проживающие на территории пустыни: нубийцы, арабы, берберы, нилоты, копты.
Религия: мусульмане-сунниты, христиане-копты.
Языки: арабский, английский, нилотские языки, нубийский, беджа, коптский.
Денежная единица: суданский фунт, египетский фунт.
Крупнейшие города: Асуан, 266 013 чел. (2006 г.), Абу-Симбел (Египет), Донгола, Абу-Хамед, Вади-Хальфа (Судан).
Аэропорты: международный аэропорт Асуана (Египет), аэропорт Абу-Симбел (Египет).
Важнейшие реки: Нил.

ЦИФРЫ
Площадь: 1 240 000 км².
Население: 2 000 000–2 500 000 чел. (приблизительно).
Плотность населения: 1,6–2 чел./км².
Средняя высота над уровнем моря: 500 м.
Самая высокая точка: гора Ода, 2259 м.

К ЮГУ ОТ ЕГИПТА

Судьба Нубии всегда была тесно связана с историей и культурой Египта. Взаимное влияние этих стран имело большое значение для развития одной из первых великих цивилизаций человечества.

Взаимоотношения между нубийцами, жившими в низовьях Нила, и египтянами, чьи владения располагались севернее, тысячелетиями складывались непросто. Хотя Египет благодаря торговле получал золото и слоновую кость из Нубии, его фараоны явно считали это недостаточным. После захвата Нубии Тутмосом I египтяне основали крепость Напату, чтобы контролировать переправу через Нил и центр караванной торговли. Однако позже Напата стала столицей местных

правителей, неплохо усвоивших египетский образ жизни и способы управления. В результате в Нубии к концу IX — началу XIII в. до н. э. появилось самостоятельное Напатское царство. А к началу VIII в. до н. э. правители Напаты уже завоевали Египет, воспользовавшись тем, что с севера Египет захватили ассирийцы.

Так в Египте появились «черные фараоны», которые правили целый век. Историки считают этих царей XXV египетской династией. Самый

известный из них — Тахарка, чьи портреты сохранились, невзирая на старания египтян уничтожить все следы чужеземного правления. Нубийцев из Египта изгнали ассирийцы. А еще век спустя, в VI в., фараон Псамметих II жестоко отомстил нубийцам — после кровопролитных боев они потеряли Напату и были вынуждены перенести столицу в Мероэ.

Нубийское царство, или Куш, просуществовало до IV в.



ДОСТОПРИМЕЧАТЕЛЬНОСТИ

- Храмы Абу-Симбела (Египет);
- Пирамиды Донголы (Судан);
- Напата (Судан): дворцы и храмы, археологические раскопки, скала Гебель-Баркал;
- Мероэ (Судан): гробницы и храмы;
- Керма (Судан): археологические раскопки.

КЛИМАТ

Тропический, жаркий, континентальный. Ежегодное количество осадков не более 25 мм, годами их не бывает совсем. Средняя температура июля — +30°C градусов, максимальная — до +53°C. Зима теплая, температура в январе +15°C. Не редкость очень холодные ночи.

ЭКОНОМИКА

Туризм в Египте (Абу-Симбел).
Гидроэнергетика (Асуанская ГЭС — Египет).
Животноводство: верблюды.
Транспорт: через пустыню идут железная дорога и автострада между городами Вади-Хальфа (Судан) и Абу-Хамед (Судан).

ЛЮБОПЫТНЫЕ ФАКТЫ

- Когда в ознаменование победы над хеттами Рамзес II Великий, который правил Египтом 67 лет (1304–1237 гг. до н. э.), приказал построить в Нубийской пустыне два храма, он воздал почести не только себе, но и своей любимой женщине. Себя и трех особо почитаемых в Египте богов с собственным обликом фараон распорядился изваять высотой 20 м на фасаде большого храма. А малый храм Рамзес посвятил своей жене Нефертари, чьи десятиметровые статуи в образе богини Хатор стоят рядом с такими же по высоте статуями ее супруга.
- Предком нашей домашней кошки была дикая нубийская кошка, обитавшая в Нубийской пустыне. Именно отсюда она попала в Египет, где стала священным животным.
- Первые раскопки в Судане провел Джузеппе Ферлини в 1834 г., но отнюдь не с научными целями. Предприимчивый итальянец попросту разнес пирамиду царицы Амишакето в Мероэ до основания в поисках золота и в конце концов понял, что правителей Мероэ хоронили не в их пирамидах, а под ними. Сокровища гробницы Ферлини тайно вывез в Европу и распродал.
- С самого начала возникновения египетской державы — уже около 3000 г. до н. э. египетские хроники повествуют о том, как после набегов на Нубию в Египет привозят рабов, скот и прочую добычу.
- Фараон Тутмос I (годы правления — 1508–1494 гг. до н. э.), правитель XVIII династии, был одержим идеей создания мировой египетской империи, протянувшейся от Нубии до Сирии. Со своим войском, обладавшим по тем временам самым современным оружием — колесницами, большими луками, рубящими мечами и стрелами с медными наконечниками, Тутмос I сумел покорить Нубию. Судя по тем надписям, которые оставил нам фараон, с побежденными он не церемонился, поэтому неудивительно, что уже при его сыне нубийцы восстали.

ВОСТОЧНАЯ ГРАНИЦА САХАРЫ


На западе Нубийская пустыня начинается от восточной границы Сахары. Это сухое плато к востоку от Нила практически необитаемо.

Нубийская пустыня — одно из самых малонаселенных мест на нашей планете. Это плато, которое с запада на восток, от пустыни Сахара до хребта Этбай, ступенчато понижается от 1000 до 350 м над уровнем моря. На плато встречаются горы и массивы высотой до 1240 м, а также многочисленные сухие русла рек.

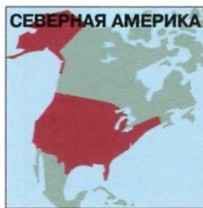
Местные жители обычно полностью укутаны в одежды и закрывают даже лицо, что необходимо при частых песчаных бурях и ветрах. Даже неприхотливые верблюды не всегда находят для себя корм в Нубийской пустыне. Если взглянуть на карту, видно, что в центре пустыни нет ни дорог, ни городов. Вся жизнь сосредоточена рядом с Нилом, и только железная дорога с автострадой от города Абу-Хамеда до города Вади-Хальфа пересекают Нубию напрямую, но вдоль этой дороги нет населенных пунктов.

По нижнему течению Нила расположены древние города, где археологи сегодня пытаются восстановить подлинную

историю взаимоотношений Нубии и Египта. Много лет на историю Нубии археологи просто не обращали внимания — ее полностью затмевал Египет. Египтяне сделали все, чтобы сложилось мнение о полном отсутствии у нубийцев самостоятельной цивилизации. В египетских источниках о них написано с пренебрежением и презрением. Однако раскопки последних лет доказали, что культура Нубии создала великолепные памятники, а ее правители были способны серьезно влиять на историю Египта.



Кочевники предпочитают двигаться по южному или северному краю пустыни, не пересекая ее в центре.



СЕВЕРНАЯ АМЕРИКА



ШТАТ В США

АРКАНЗАС

Край
больших возможностей



Столица штата Арканзас — Литл-Рок —
крупнейший по количеству жителей город штата.

ОБЩИЕ СВЕДЕНИЯ

Официальное название: штат Арканзас (с 15 июня 1836 г. 25-й штат США).

Административно-территориальное деление: 75 округов.

Столица: Литл-Рок, 204 370 чел. (2006 г.).

Язык: английский.

Религия: протестантизм (в основном, баптисты и методисты).

Этнический состав: американцы с европейскими корнями — 42,6%, афроамериканцы — 15,7%, выходцы с других континентов — 41,7%. Самая быстрорастущая этническая группа — выходцы из Азии.

Денежная единица: доллар США.

Крупнейшие города: Литл-Рок, Файетвилл, Джонсборо.

Важнейшие аэропорты: Адамс-Филд — Национальный аэропорт Литл-Рок (Литл-Рок).

Важнейшие реки: Миссисипи, Арканзас, Уошито.

Крупнейшие озера: Норфолк, Булл-Шолс (водохранилища).

Соседние штаты: на юге — Луизиана, на западе — Техас и Оклахома, на востоке — Теннесси и Миссисипи, на севере — Миссури.

ЦИФРЫ

Площадь: 137 732 км².

Население: 2 673 000 чел. (2000 г.).

Плотность населения: 19,4 чел./км².

Самая высокая точка: гора Мэгазин 839 м.

КЛИМАТ

Субтропический, влажный, осадки свыше 1000 мм в год. Зимы мягкие, снежные, средняя температура января +2...+15°C, июля — +27°C. Летом жара может достигать +40°C.

К ЮГУ В НИЖНЕМ ТЕЧЕНИИ МИССИСИПИ

Восточная граница штата Арканзас — западный берег реки Миссисипи в ее нижнем течении.

Природные условия здешних мест позволяют успешно заниматься сельским хозяйством, а среди полезных ископаемых есть нефть и газ.

Арканзас не зря называют «Природный штат». Невысокие, покрытые лесами горы, поля, на которых растут рис и хлопок, обилие рек, озер и водохранилищ, красоты национальных парков радуют глаз.

Горячие источники национального парка «Хот-Спрингс» у восточной подошвы гор Уошито уже более 200 лет привлекают в Арканзас множество туристов. 47 ключей температурой 62°C, бьющих из-под земли, богаты минеральными солями.

Арканзас — штат, где нет крупных городов. Даже в столице штата Литл-Роке проживает немногим более 200 тысяч человек, что по меркам США совсем немного. Может быть, поэтому в столице штата стоит уменьшенная копия вашингтонского Капитолия из местного мрамора. Старая водяная мельница в Литл-Роке была построена в 1933 г. специально для съемок знаменитого фильма «Унесенные ветром».

Одной из главных достопримечательностей Арканзаса является «Алмазный кратер», настоящий кратер древнего потухшего вулкана, находка алмазов в котором была причиной появления алмаза на флаге штата. Правда, ювелирного значения здешние алмазы не имеют, их для своего удовольствия ищут туристы, посещающие национальный парк. Было несколько случаев нахождения достойных кристаллов, например самый крупный алмаз «Дядя Сэм» весит 40 карат.



ЛЮБОПЫТНЫЕ ФАКТЫ

■ В Арканзасе найдены следы самых древних стоянок человека на территории США. Предполагается, что уже 12 000–10 500 лет назад древние индейцы осваивали эти земли.

■ Первым европейцем, посетившим Арканзас, был испанец Фернандо де Сото, добравшийся со своим военным отрядом до здешних мест в 1539 г. Возможно, что он и умер на земле Арканзаса. По легенде, солдаты опустили гроб с телом своего командира в реку. Лишь немногим членам экспедиции удалось в 1543 г. вернуться в Мексику.

■ Экспедиция Де Сото погубила местные индейские племена. Когда в 1673 г. на земли будущего Арканзаса пришли французы, они встретили совсем немного людей — большинство индейцев вымерло от вирусов, занесенных испанцами за полтора века до этого.

■ В 1957 г. губернатор Арканзаса Орвил Фобус отказался разрешить совместное обучение белых и чернокожих детей. Чтобы восстановить законность, президенту Дуайту Эйзенхауэру пришлось ввести в Литл-Рок войска.

■ В Арканзасе родились генерал Дуглас Макартур (1880–1964), который в 1945 г. принял капитуляцию Японии, и экс-президент США Билл Клинтон (1946 г.).

ЗЕМЛЯ, ПРИОБРЕТЕННАЯ У НАПОЛЕОНА

Штат Арканзас является частью территории бывших французских колоний, выкупленных Соединенными Штатами в 1803 г.

В состав США Арканзас вошел в результате так называемой Луизианской покупки — сделки, совершенной лично Наполеоном. Планы императора Франции по вторжению в Великобританию явно мешали ему заниматься французскими территориями в Северной Америке. Вначале предполагалось продать США только Новый Орлеан за 10 миллионов долларов, но Наполеон сделал широкий жест — за сумму, всего в полтора раза большую,

он предложил купить всю территорию Луизианы.

Территория, о которой шла речь, от Мексиканского залива на севере до Земли Руперта на юге и от реки Миссисипи на востоке до Скалистых гор на западе, — охватывала более 2 миллионов квадратных километров.

Третий президент США Томас Джефферсон решился на эту сделку буквально на свой страх и риск, ведь в Конституции США ничего не говорилось о возможности приобретения «недвижимости» таких размеров у иностранных государств. Основным доводом в пользу «Луизианской покупки» стала необходимость контроля над портом Новый Орлеан, торговле через который препятствовали Испания и Франция. В 1803 г. договор о покупке был подписан.

Окончательная цена сделки с учетом процентов по рассрочке составила более 23 миллионов долларов. Даже если учесть, что в те времена стоимость доллара была во много раз выше сегодняшней, все равно США совершили крайне выгодную для себя покупку.

ДОСТОПРИМЕЧАТЕЛЬНОСТИ

- **Литл-Рок:** Капитолий, Арканзасский центр искусств, Музей науки и естественной истории;
- Национальный парк Хот-Спрингс;
- Национальный парк Алмазный кратер;
- Государственный парк Река Баффало;
- Национальный исторический памятник Форт-Смит;
- Национальный мемориал Арканзас-Пост;
- Национальный парк Жан Пети;
- Железнодорожный музей Арканзаса (г. Пайн-Блафф);
- Парк «Народный центр Озарк»;
- Заповедник Уайт-Ривер.

ЭКОНОМИКА

ВВП: 95 млрд долл. США (2007 г.).

ВВП на душу населения: 27 781 долл. (2007 г.).

Промышленность: продовольственная, электрооборудование, автозапчасти, добыча бокситов, нефти и газа.

Сельское хозяйство: 2/5 производства риса в США, 10% производства хлопка; ведущий штат США по производству соевых бобов, цыплят-бройлеров.

Сфера обслуживания: туризм.

Особенности экономики: доминируют легкая промышленность и туризм, прекрасные природные условия для сельского хозяйства. Хорошие условия для ведения бизнеса дали штату почти официальное прозвище «Край больших возможностей».



Самый популярный вид транспорта на Миссисипи. Совсем как у Марка Твена.



ГОСУДАРСТВО: ДАНИЯ



ДАНИЯ

*Индустриальная страна
без природных ресурсов*



В экономике Дании порты и рыболовный флот играют важную роль.

❗ ЛЮБОПЫТНЫЕ ФАКТЫ

■ Торговый союз северонемецких городов — Ганза (XIII–XVII вв.) постоянно боролся с Данией за право торговли на Балтике. Король Дании с 1340 по 1375 гг. Вальдемар IV (1320–1375) захватил область Сконе (южная часть Скандинавского полуострова) и опустошил ганзейский город Висбю. Последовавшая за этим война окончилась победой Ганзы в 1368 г. и уничижительным для Дании Штральзундским миром (1370 г.).

■ Датский король с 1396 по 1439 гг. Эрик Померанский (1382–1459) в 1429 г. ввел пошлину, которая взималась со всех иностранных судов, проходивших через пролив Зунд (Эресунн). Эта пошлина, ставшая причиной многих военных и дипломатических конфликтов, получила название «Зундская пошлина».

■ С 1857 г. «Зундская пошлина» была отменена согласно договору, по которому Дания получила в течение 20 лет 30 476 325 ригсдалеров, которые выплатили стороны, подписавшие договор — Великобритания, Россия, Швеция, Пруссия, Нидерланды, Франция, Норвегия, Австрия, Ганновер, Гамбург, Любек, Ольденбург, Бремен.

■ Компания «Карлсберг», основанная в 1847 г. датским промышленником и меценатом Якобом Кристианом Якобсеном, в 1920 г. оказала финансовую поддержку датскому физiku Нильсу Бору в основании Института теоретической физики Университета Копенгагена.

■ Мебельная промышленность Дании известна высококачественными изделиями еще с XVII в. Занимающая 8-е место среди важнейших экспортных отраслей, мебельная промышленность страны дает работу всего 20 000 человек, которые работают на небольших и средних предприятиях.

«ГАДКИЙ УТЕНОК», СТАВШИЙ ЛЕБЕДЕМ

*Маленькая страна, почти лишенная природных ресурсов,
сумела найти свой путь в мировой экономике.*

Многочисленные гражданские, религиозные и прочие войны, в которых Дания участвовала с начала XVI в., существенно подорвали экономическое положение страны к XIX в. Последнее разорение Копенгагена в 1807 г. в ходе наполеоновских войн привело к утрате Норвегии, которая досталась Швеции, вышедшей из унии с Данией еще в 1523 г.

При жизни самого знаменитого датчанина, Ганса Христиана Андерсена (1805–1875) Дания была далеко

не богатой страной. 90% датского экспорта (в основном, шедшего в Великобританию и Германию) в начале XX в. составляла продукция сельского хозяйства. Данию даже называли «молочная ферма Европы».

Развитие датской индустрии в начале XX в. также основано на становлении связанных с сельским хозяйством отраслей. Мировой финансовый кризис конца 30-х гг. XX в. не обошел Данию — к 1933 г. количество безработных перевалило за 200 000 человек.

Во время фашистской оккупации Дании (1940–1945 гг.) страна оставалась продовольственной базой Третьего рейха.

После Второй мировой войны, с 1948 г., Дания стала участником американского «Плана Маршалла» и получила помощь в виде кредитов, сырья и оборудования. Это помогло провести модернизацию и рационализацию всей экономики. За неимением природных ресурсов ставку в борьбе за экономическое процветание власти страны



Дети в Леголенде.

ЭКОНОМИКА

ВВП: 369,6 млрд долл.
США (2008 г.).

ВВП (ППС): 213,6 млрд
долл. США (2008 г.).

**ВВП на душу населения
(ППС):** 38 900 долл.
(2008 г.).

**ВВП по секторам эконо-
мики:** промышленность —
25,9%, сельское хозяйство —
1,4%, сфера обслуживания —
72,7% (2008 г.).

Промышленность: ме-
таллообработка, машино-
строение (особенно развито
электротехническое и ра-
диоэлектронное), пищевая,
химическая, целлюлозно-
бумажная, текстильная.

Сельское хозяйство:
высокоразвитое рыболов-
ство (2-е место среди стран
ЕС), мясомолочное живот-
новодство (по производству
молока опережает Австрию,
Швецию, Финляндию
и Бельгию), 8-е место
в мире по производству
свиныны.

Известные бренды:
«Лего» (игрушки, конструкторы),
«Экко» (обувь),
«Карлсберг», «Туборг» (пиво),
Bang & Olufsen (аудио- и те-
левизионная техника класса
люкс), «Ройял Копенгаген»
(фарфор), DanCake, Anton
Berg, KelsenBISCA (конди-
терские изделия).

Объем экспорта:
119 500 000 000 (2008 г.).

**Дефицит государствен-
ного бюджета:** 2% ВВП
(2009 г.).

**Объем государственного
долга:** 115 млрд долл.
(2009 г.).

Особенности экономики:
небольшое количество
крупных предприятий, ма-
ленький внутренний рынок,
недостаток полезных иско-
паемых. Первое место в мире
по объему внешнеторгового
оборота на душу населения.
Стоимость жизни на 41%
выше, чем в среднем по Ев-
ропе, из-за высокой стоимо-
сти рабочей силы и высоких
налогов. Открыты крупные
месторождения нефти и газа
в Северном море, что делает
Данию энергетически неза-
висимой страной.

делали на высокую квалификацию рабочей силы и развитие предпринимательства.

В 1972 г. Дания вступила в Общий рынок, Европейское объединение угля и стали и Европейское сообщество по атомной энергии. Расширение рынков для экспорта привело к подъему датской экономики в течение 15 «золотых лет» (1958–1973 гг.).

Важнейшим фактором экономических успехов страны стала ее социальная политика в Дании один из самых высоких в Европе уровень социальной обеспеченности и невелик разрыв в доходах разных слоев населения.

Это во многом достигается за счет высоких прогрессивных налогов. Основная масса компаний, работающих на территории Дании, — 77%, относятся к малому бизнесу. На долю крупного капитала приходится всего 1%.

На экспорт идет три четверти всей выпускаемой в Дании продукции, что заставляет ее производителей бороться за высокую конкурентоспособность на мировом рынке. Даже самые малые датские фирмы вынуждены рационализировать свои структуры производства и внедрять новые технологии и организацию труда. Во многом

этому способствует возможность получения высокопрофессионального образования, которое в Дании, в основном, бесплатное, дотируется государством, в крайнем случае можно взять кредит, который подлежит возврату в течение 10 лет после окончания учебного заведения.

Дипломы Копенгагенского университета, Института сельского хозяйства, Института торговли высоко котируются в мире, но их выпускники предпочитают работать в датских структурах. Патриотизм датчан немало способствует прогрессу в экономике.



Равнинный рельеф и влажный климат полуострова Ютландия и окружающих островов, а также благоприятные условия для рыболовства обусловили успехи Дании в сельском хозяйстве и пищевой промышленности. Однако высокая квалификация датских специалистов позволила добиться серьезных результатов во многих секторах экономики. Например, сегодня весь мир играет датским «Лего».

МАЛЕНЬКАЯ СТРАНА — БОЛЬШИЕ БРЕНДЫ И БОЛЬШИЕ НАЛОГИ

Дания сегодня считается одним из самых благоприятных в мире мест для развития бизнеса.

В Дании не принято бравировать богатством, как и демонстрировать бедность. Впрочем, «бедным», то есть голодным и бездомным, гражданину Дании оказаться крайне сложно — развитая система социальной защиты поможет найти работу, пройти, если необходимо, переобучение и снять жилье.

Специальное «образование для предпринимательства» под патронажем

правительства стимулирует частную инициативу граждан. А примером успешной реализации датской модели бизнеса являются многочисленные бренды, созданные в Дании и узнаваемые сегодня во всем мире.

Так, компания «Лего», созданная в 1932 г. датчанином Оле Кирком Кристиансенем как небольшое предприятие по производству деревянных

игрушек, даже не нуждается в особом представлении — миллионы детей в разных уголках земного шара играют конструкторами «Лего». Детский парк «Леголенд» рядом с городом Биллунн — любимое место досуга и туризма, пользующееся популярностью во всем мире. Идея «соединяющихся кирпичиков», которые сегодня делают из пластмасс, дала за десятилетия



В Дании широко используется энергия ветра, ветроэлектростанции — частая деталь датских пейзажей.



ОБЩИЕ СВЕДЕНИЯ

Официальное название:

Королевство Дания.

Государственное

устройство:

конституционная монархия.

Административно-

территориальное деле-

ние: 5 административных регионов.

Столица:

Копенгаген,

518 574 чел. (2009 г.).

Языки:

датский, диалект

инуитов (Гренландия),

немецкий.

Религия:

по данным стати-

стики 2002 г., 84,3% датчан

являются членами государ-

ственной церкви Датская

Народная Церковь, также

известной как Церковь Да-

нии — одна из разновидно-

стей лютеранства; остальная

часть населения исповедует

в основном другие течения

христианства, около 3%

населения — мусульмане.

Денежная единица:

датская крона.

Крупнейшие города:

Копенгаген, Орхус, Оденсе,

Ольборг, Роскилле,

Силькеборг, Хернинг.

Важнейшие аэропорты:

Каструп (международный

аэропорт Копенгагена

на о-ве Амагер); Тиструп

(г. Орхус), международный

аэропорт Биллунн

(г. Биллунн, «Леголенд»)

международный аэропорт

Ольборг (г. Ольборг);

международный аэропорт

Вагар (Фарерские острова);

международный

аэропорт Кангерлуссак

(Гренландия).

Главные морские

порты:

Копенгаген, Фредериксхавн,

Калуннборг,

Обенро, Оденсе, Ольборг,

Орхус, Хельсингер, Эсбьерг,

Скаген, Грено, Хансхольм,

Хиртсхальс.

столь высокие прибыли, что позволила компании построить аэропорт рядом с «Леголендом».

Даже во время финансового кризиса, в 2009 г., компания «Лего» сообщила о росте продаж и увеличении прибыли, а также о расширении производственных мощностей и открытии новых сборочных производств. И это не исключение. Так, датский фармацевтический концерн «Ново Нордиск», один из ведущих производителей в сфере медицинских биотехнологий,

в 2009 г. заявил о превышении запланированной прибыли на 360 млн долл.

Ставка на интеллект, высокую квалификацию и качество продукции и услуг позволила Дании встать в один ряд с гораздо более крупными развитыми странами. Во многом этому способствует популярность датских фирм, которые не сдают своих позиций, несмотря на сложности мировой экономики и зависимость страны от экспорта.

Такие журналы, как *Economist* и *Forbes*, отдали Дании ведущие места в мировом рейтинге стран, где легче всего заниматься бизнесом. По данным *Economist*, Дания — по этому показателю пятая в мире, *Forbes* же отдал Дании первое место. Преимуществами Дании названы хорошая инфраструктура, сеть готовых под ключ офисов, прозрачность законодательства и налогообложения, наличие высококвалифицированной

рабочей силы. Как пишет *Economist*, «Сегодня в Дании размещается 20% европейских компаний по биотехнологиям. Здесь процветают экологически чистые технологии, мода и дизайн. Доля ВВП, сформированная за счет привлеченного местными компаниями предпринимательского капитала, в Дании больше, чем в любой другой стране Европы».

Forbes отметил, что Дания оказалась страной, где самый низкий в мире показатель коррумпированности власти и самая высокая степень защищенности частной собственности.

Удивительно то, что бизнес не бежит из страны, где налоги очень велики, общая сумма налогов может достигать 59%, а подоходный налог — один из самых высоких в мире. Но при этом датские налогоплательщики одни из самых дисциплинированных в мире.

ЦИФРЫ

Площадь: 43 098 км².

Население: 5 511 791 чел. (2009 г.).

Плотность населения: 127,8 чел./км².

Экономически активное население:

2 905 000 чел. (2006 г.).

Уровень безработицы: 3,6% (2009 г.).

Урбанизация: 86%.