

# АТЛАС

ЦЕЛЫЙ МИР В ТВОИХ РУКАХ

## Будапешт


На прекрасном голубом Дунае



24



ЧОГОРИ (K2)



АРГЕНТИНА

АРАВИЙСКАЯ ПУСТЫНЯ

СЕВЕРНЫЙ  
ЛЕДОВИТЫЙ ОКЕАН

ДЕТРОЙТ

ТУРКМЕНИСТАН

ISSN 2075-0536

00024 >



9 772075 053779

DeAGOSTINI

# АТЛАС

ЦЕЛЫЙ МИР В ТВОИХ РУКАХ

ВЫПУСК № 24. СОДЕРЖАНИЕ

## БУДАПЕШТ:

У столицы Венгрии два разных лица, обращенных друг на друга, — сверху вниз и снизу вверх. Говорят, что Буда и Пешт — две части города — различны не только обликом, но и людьми, населяющими их. В Буде живут медлительные тихие созерцатели, а в Пеште — типичные обитатели мегаполиса, стремительные и шумные.

## ЧОГОРИ (K2):

У этой вершины много имен, а на ее счету — около 60 погибших альпинистов. Ее смогли покорить только после полувека безрезультатных попыток. Она никому официально не принадлежит, потому что находится на спорной территории — в Кашмире. Однако доступ к ней успешно контролирует Пакистан.

## АРГЕНТИНА:

В названии этой страны слышатся звуки танго и звон серебра. При этом слове вспоминаются имена Борхеса и Кортасара, Эвиты и Марадоны, а еще: пампасы, гаучо, мальбек, диктатура Перона... Но эта страна гораздо больше и разнообразнее, чем все, что мы о ней знаем.

## АРАВИЙСКАЯ ПУСТЫНЯ:

Всю восточную часть Египта вдоль Красного моря занимает пустыня, в которой никто не живет. И лишь там, где песок встречается с водой, кипит веселая курортная жизнь. Однако главное богатство этих мест не в пляжах, а в самой глубине пустыни, среди горячих камней и песков.

## СЕВЕРНЫЙ ЛЕДОВИТЫЙ ОКЕАН:

Он самый маленький и самый неизученный, самый суровый и самый хрупкий. Его льды обречены на исчезновение. Как и многие виды его обитателей. Его холодный полюс столетиями притягивал самых положительно заряженных героев.

## ДЕТРОЙТ:

Не будучи столицей родного штата Мичиган, этот город снискал себе славу столицы мирового автомобилестроения, джаза и техно-музыки, крупнейшего культурного центра США, а также одного из самых криминальных и «черных» городов Америки.

## ТУРКМЕНИСТАН:

Иностранные туристы могли бы найти много интересного для себя в этой стране с ее самобытной культурой. Но еще совсем недавно почти все самое примечательное в Туркменистане называлось именем Туркменбаши Ниязова и его родственников...

«АТЛАС. Целый мир в твоих руках»

Выпуск № 24, 2010  
Еженедельное издание

РОССИЯ

Издатель, учредитель, редакция:  
ООО «Де Агостини», Россия

Юридический адрес:  
105066, г. Москва, ул. Александра Лукьянова,  
д. 3, стр. 1.

Письма читателей по данному адресу не принимаются.

[www.deagostini.ru](http://www.deagostini.ru)

Генеральный директор: Николаос Скилакис  
Главный редактор: Анастасия Жаркова  
Финансовый директор: Наталия Василенко  
Коммерческий директор: Александр Якутов  
Менеджер по маркетингу: Юлия Ляпина  
Менеджер по продукту: Михаил Ткачук

Свидетельство о регистрации средства массовой информации в Федеральной службе по надзору в сфере связи и массовых коммуникаций  
ПИ № ФС 77-35567 от 5 марта 2009 г.

По всем вопросам, касающимся информации о коллекции, обращайтесь по телефону бесплатной «горячей линии» в России:

☎ 8-800-200-02-01

✉ Адрес для писем читателей:

Россия, 170100, г. Тверь, Почтамт, а/я 245,  
«Де Агостини», «Атлас. Целый мир в твоих руках».  
Пожалуйста, указывайте в письмах свои контактные данные для обратной связи (телефон или e-mail).

Распространение: ЗАО «ИД Бурда»

## УКРАИНА

Издатель и учредитель:

ООО «Де Агостини Пабблишинг», Украина

Юридический адрес:

01032, Украина, г. Киев, ул. Саксаганского, д. 119.

Генеральный директор: Екатерина Клименко

Свидетельство о государственной регистрации печатного СМИ Министерства юстиции Украины  
КВ № 15131-3703Р от 30.04.2009 г.

По всем вопросам, касающимся информации о коллекции, обращайтесь по телефону бесплатной «горячей линии» в Украине:

☎ 8-800-500-8-400

✉ Адрес для писем читателей:

Украина, 01033, г. Киев, а/я «Де Агостини»,  
«Атлас. Целый мир в твоих руках»  
Украина, 01033, м. Київ, а/с «Де Агостіні»

## БЕЛАРУСЬ

Импортер и дистрибьютор в РБ:

ООО «РЭМ-ИНФО», г. Минск, пер. Козлова, д. 7Г  
тел.: (017) 297-92-75

✉ Адрес для писем читателей:

Республика Беларусь, 220037, г. Минск, а/я 221,  
ООО «РЭМ-ИНФО», «Де Агостини»,  
«Атлас. Целый мир в твоих руках»

## КАЗАХСТАН

Распространение:

ТОО «КГП «Бурда-Алатау Пресс»

Рекомендуемая цена:

59 руб., 9,90 грн., 4900 бел. руб., 250 тенге.

Издатель оставляет за собой право увеличить рекомендуемую цену выпусков.

Издатель оставляет за собой право изменять последовательность номеров и их содержание.

Отпечатано в типографии: Deaprinting — Officine Grafiche Novara 1901 Spa, Corso della Vittoria 91, 28100, Novara, Italy.

Тираж: 280 000 экз.

© 2010 ООО «Де Агостини»

ISSN 2075-0536

Информация к иллюстрациям

Будапешт: DeAgostini Picture Library; B. Lipnitski /

Explorer, Fotogram-Stone; © Михаил Марковский, Сергей Гуляев, Наталья Белотелова, ИВА Афонская / Фотобанк Лори

Чогори (K2): DeAgostini Picture Library;

Douillet / Allibert

Аргентина: DeAgostini Picture Library; P. de Wilde,

F. Martinon / Hoaqui; H. Ruiz / Hoaqui; © Leksele /

Фотобанк Лори

Аравийская пустыня: DeAgostini Picture Library;

Krihlf, C. Pavard / Hoaqui.

Северный Ледовитый океан: DeAgostini Picture

Library; J. Beatty / Fotogram-Stone, P. de Wilde /

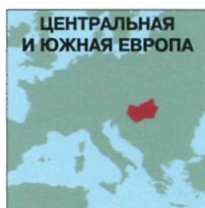
Hoaqui; © Ярослав Никитин / Фотобанк Лори

Детройт: DeAgostini Picture Library

Туркменистан: DeAgostini Picture Library; R. Manin /

Hoaqui, G. Pinkhassov / Magnum Photos

Дата выхода в России 06.07.2010.



ЦЕНТРАЛЬНАЯ  
И ЮЖНАЯ ЕВРОПА



ГОРОД  
В ВЕНГРИИ

# БУДАПЕШТ

На прекрасном голубом  
Дунае



Говорят, в Будапешт лучше всего приезжать поздно ночью, причем по Дунаю. Первое впечатление будет таким же ярким, как сияющий мост Сечени, соединивший в 1849 г. Буду и Пешт, ставших впоследствии двумя прекрасными половинами одного города.

## ОБЩИЕ СВЕДЕНИЯ

Столица Венгрии.  
**Административное деление:** 23 района (6 в Буда, 17 в Пеште).  
**Денежная единица:** форинт.  
**Язык:** венгерский.  
**Религия:** католики — 47,1%, протестанты — 15,2%, иудеи — 0,5%.  
**Аэропорт:** Ферихедь.

## ЦИФРЫ

**Площадь:** 525,16 км<sup>2</sup>.  
**Население:** 1 712 210 чел. (2009 г.), в городской агломерации — 3 271 110 чел.  
**Плотность населения:** 3260,4 чел./км<sup>2</sup>.  
**Самая высокая точка:** 527 м (г. Яноша).  
**Ширина Дуная:** от 200 до 500 м.

## КЛИМАТ

Умеренно континентальный. Средняя температура -3°C в январе и +21°C в июле.

## ЭКОНОМИКА

**Промышленность:** химическая, пищевая, текстильная, электротехника, судостроение, металлургия, электроника, приборостроение, точная механика.  
**Административный центр.**  
**Услуги.**  
**Туризм, водолечебницы.**

## ДОСТОПРИМЕЧАТЕЛЬНОСТИ

- Будайская крепость (замок Буда);
- Старый город в Буда;
- Вокзал Нюгати;
- Римские руины Аквинкум;
- Общественные купальни «Геллерт» и «Сечени»;
- Национальный музей;
- Цепной мост Сечени;
- Здание Парламента;
- Базилика Св. Иштвана;
- Синагога;
- Дом Террора.

## ГОРДАЯ МАДЬЯРСКАЯ СТОЛИЦА

Находясь на границе европейского Востока и Запада, Венгрия вобрала в себя множество культурных влияний. Их связь особенно заметна в Будапеште.

На географических картах мира Будапешт появился в 1873 г., когда три города — Буда, Обуда и Пешт объединились в один. Но вообще-то на нынешней территории венгерской столицы люди жили более двух тысяч лет назад. В I в. до н. э. на правом берегу Дуная, на месте Буды, находилось кельтское торгово-ремесленное поселение Ак-Инк. В 89 г. н. э. кельтов потеснили римляне, при которых город под названием Аквинкум стал центром провинции Паннония,

а в середине V в. Паннонию завоевали гунны под предводительством Атиллы. В IX в. на Дунай пришли венгерские племена и переименовали Аквинкум в Буду (позднее этот город стал называться Обудой, или Старой Будой).

Поселение на противоположной стороне Дуная тоже существовало издавна, но первые упоминания о Пеште как о независимом городе относятся к XII в. В 1241 г. оба города — и Буда, и Пешт — были разорены монголами. После их нашествия, в 1247 году,

по воле венгерского короля Белы IV началось строительство Будайской крепости, или замка Буда, который стал первой королевской резиденцией. В XVI в. резиденция перешла в руки турецкого паши. Больше века города Буда и Пешт находились под властью турок-осман, пока австрийские войска в 1686 г. не взяли штурмом Будайскую крепость после 40 дней осады. Так Венгрия вошла в состав самой могущественной европейской империи. При Габсбургах произошел быстрый



Базилика святого Иштвана — крупнейший храм Будапешта и одно из двух самых высоких зданий города (высота 96 м, как и у Парламента).

расцвет Пешта, который стал крупным торговым центром, превышавшим по населению Буду и Обуду, вместе взятые. Цепной мост Сечени, построенный между городами в 1849-м, послужил стимулом к их объединению, но оно произошло несколько позже — в 1873 г., после того как образовалась двуединая монархия Австро-Венгрия и отдельное венгерское королевское правительство.

Первая мировая война положила конец правлению австрийской династии Габсбургов, но за независимость Венгерской Республике пришлось заплатить двумя третями своих территорий, которые по Трианонскому договору отошли Чехословакии, Румынии и Югославии. Многие венгры, не желавшие жить под чужой властью, покинули


родные места и переехали жить в Будапешт.

В конце Второй мировой войны Будапешт стал ареной жестоких боев. Его центральные районы превратились в руины, был практически уничтожен Будапештский замок и все мосты. Восстановление города продолжалось до середины 1960-х.

В 1956 г. в Будапеште вспыхнуло широкомасштабное восстание против коммунистического режима, которое было подавлено советскими войсками. Имре Надь и другие вожди венгерской революции были казнены, а вместе с ними еще 2000 человек. В 1989 г. Будапешт стал столицей одной из первых стран, отказавшихся от социалистического пути развития. Но вместе

#### ЛЮБОПЫТНЫЕ ФАКТЫ

- Железнодорожный вокзал Нюгати был построен по проекту Гюстава Эйфеля — создателя известной башни в Париже.
- В Будапеште жили два известнейших европейских композитора — Ференц Лист и Бела Барток, родились американский финансист Джордж Сорос (Дёрдь Шорос) и изобретатель знаменитого кубика Эрнэ Рубик.
- Проспект Андраши, 60, — самый страшный адрес в Будапеште. Это так называемый Дом Террора. Здесь в годы Второй мировой войны размещалось гестапо, а позже Управление государственной безопасности Венгрии и тюрьма, где подвергались пыткам участники восстания 1956 г. С 2002 г. здесь музей.
- Будапешт знаменит, среди прочего, и разнообразием своего транспорта. Кроме старейшего в Европе метро, обычных автобусов и троллейбусов, здесь используются самые длинные в мире трамваи, которые ходят с интервалом в 1 минуту, а также есть специальный транспорт — фуникулер, зубчатая железная дорога и детская узкоколейка с прогулочными паровозиками.
- В Будапеште находится крупнейшая в Европе и вторая по величине в мире синагога. Она вмещает 3000 человек. Во дворе синагоги — мемориальный парк, посвященный памяти 600 тысяч венгерских евреев, погибших во время холокоста.

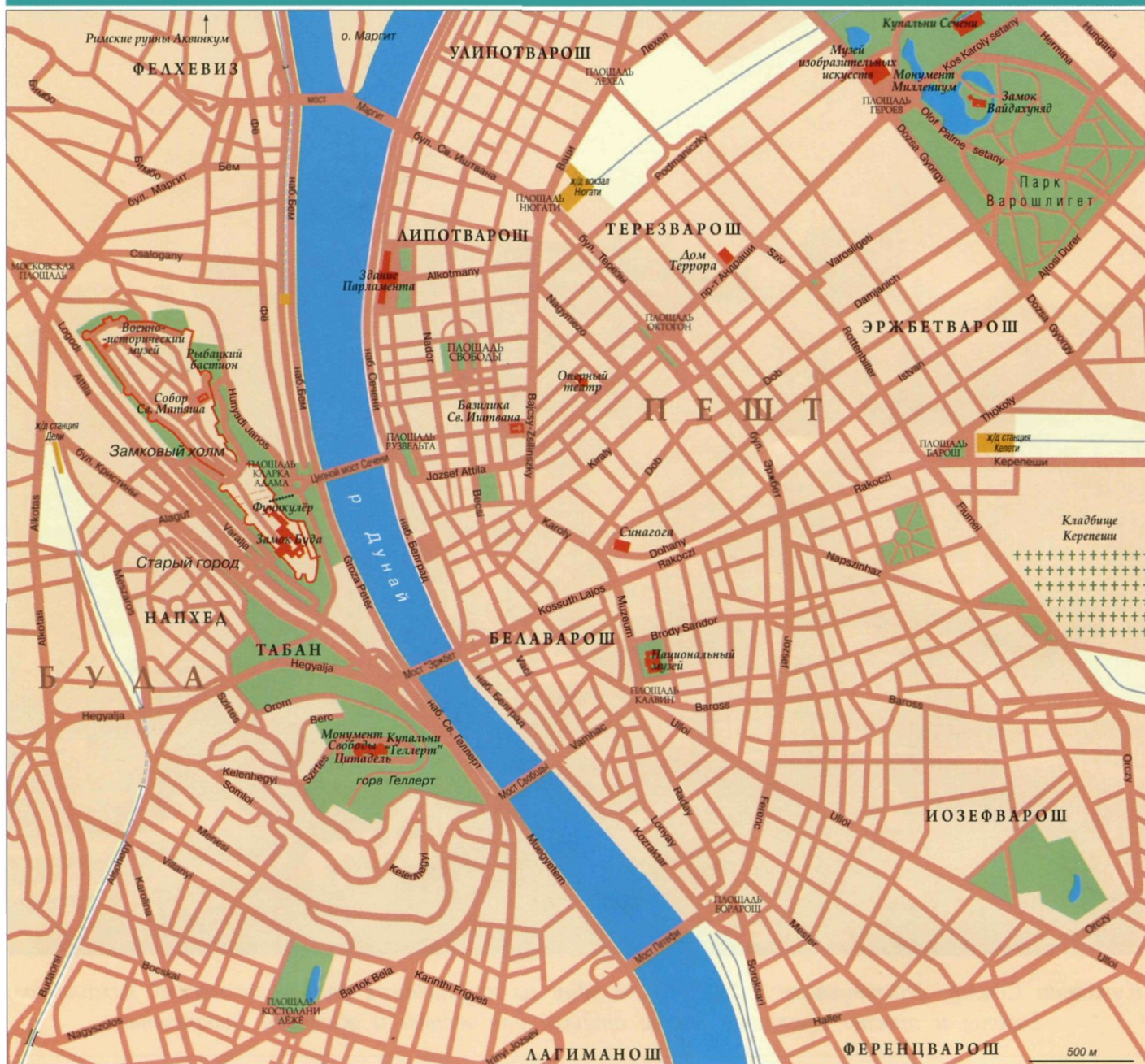


На территории Рыбачьего бастиона находится конная статуя короля-основателя Венгрии Иштвана I.

с приходом капитализма и желанной свободы стали заметнее сильные социальные контрасты, существовавшие в Будапеште еще в XIX в.



Фуникулер в Буде начиная с 1870 г. регулярно «взбирается» на высоту 48 м.



Центр Будапешта — Дунай. Живописные мосты соединяют Буду и Пешт, различия между которыми видны и сегодня. С очаровательными улицами Старой Буда, круто поднимающимися по склонам холма, контрастируют современные бульвары Пешта с роскошными магазинами и крупными торговыми центрами.

## ДВА В ОДНОМ

Два дунайских берега Буда и Пешт потрясают своей непохожестью, но, может, в этом и кроется загадка очарования разноликого города.

**С** горы Геллерт открывается потрясающая панорама. На правом берегу реки — холмистая Буда, увенчанная королевским дворцом и средневековой крепостью с белым кружевом башен Рыбацкого бастиона. На левом — Пешт, центр политической, торговой, коммерческой, светской и культурной жизни столицы. А между берегами, на серебряной ленте реки, изумрудной

рыбкой лежит один из семи островов Будапешта — Маргит — с развалинами доминиканского монастыря и живописным японским садом среди огромного сада Ботанического.

Параллельно острову Маргит на западном берегу Дуная лежит самый старый район столицы — Обуда. Помимо старинных узких улочек с маленькими домиками в стиле барокко, о прошлом

здесь напоминают руины древнего Аквинкума — остатки римских храмов, бань и двух амфитеатров.

Набережная Дуная, Будапештская крепость и проспект Андраши включены в список Всемирного наследия ЮНЕСКО. Главное украшение Будапештской крепости и один из символов Будапешта — готическая церковь Святого Матяша, архитектурным



*Купальни Сечени, действующие с 1913 г., — один из крупнейших бальнеологических комплексов Европы и просто приятное место отдыха для гостей и жителей Будапешта.*


фоном для которой является Рыбацкий бастион.

Южнее крепостного холма возвышается гора Геллерт, на которую, по преданию, в стародавние времена слетались на шабаш ведьмы, а теперь ее коронует Цитадель, у стен которой стоит 40-метровый Монумент Свободы — женская фигура с пальмовой ветвью в высоко поднятых руках. Здесь же находятся знаменитые купальни «Геллерт» с термальными бассейнами, построенные в начале прошлого века. В открытом бассейне периодически создаются искусственные волны. Механизм их запуска функционирует с 30-х годов прошлого века.

Грандиозное здание Парламента Венгрии на пештском берегу строилось по образу и подобию Вестминстерского дворца в Лондоне, однако превзошло его по размерам. Равнинный

Пешт часто сравнивают с Парижем. Здесь бурлит жизнь, а гостей ждут многочисленные кафе, рестораны, фешенебельные отели, модные магазины, театры, а также уличные музыканты и художники на пешеходной улице Ваци. Здесь же, в Пеште, расположен помпезный проспект Андраши, который часто называют будапештскими Елисейскими Полями. Под ним в 1896 г. была проложена первая линия будапештского метро — старейшего в Европе.

Проспект Андраши ведет к площади Героев с комплексом величественных монументов, а за ней лежит большой городской парк Варошлигет с экзотическими деревьями и искусственными озерами. Здесь же находятся знаменитые купальни «Сечени» и один из старейших в мире зоопарков с огромной коллекцией животных.



*Рыбацкий бастион построен в неороманском стиле на рубеже XIX–XX в.*



ГОРА  
В ЦЕНТРАЛЬНОЙ АЗИИ



# ЧОГОРИ (K2)

Под номером два



В северной части Кашмира, в горном массиве Каракорум, высится покрытая льдом вершина Чогори, она же K2. Это вторая по высоте гора мира после Джомолунгмы (Эвереста).

## ОБЩИЕ СВЕДЕНИЯ

Вторая по высоте вершина в мире.  
Находится на границе между северными территориями Кашмира — спорной области на северо-западе полуострова Индостан — и Китаем.  
**Ледники:** Балторо (62 км, третий по длине в мире), Биафо, Хиспур.  
**Ближайший международный аэропорт:** в г. Исламабад (Пакистан).

## ЦИФРЫ

**Высота:** 8611 м.  
**Высота соседних вершин:** Машербрум (7821 м), Броуд-пик (8051 м), Гашербрум I, или Хидден-пик (8068 м), Гашербрум II (8034 м).

## КЛИМАТ

Умеренно континентальный. Характерные особенности — интенсивная солнечная радиация, большие суточные амплитуды температур. Среднегодовая температура на высоте 5000 м — 4,5°C.

## ЛЮБОПЫТНЫЕ ФАКТЫ

- Покорение K2 — дорогое удовольствие. Пакистанское министерство культуры и спорта взимает \$900 за разрешение подняться на вершину.
- Первая женщина покорилась K2 в 1986 г. Это была польская альпинистка Ванда Руткевич.
- Первыми русскими на Чогори были альпинисты из Тольятти, взявшие вершину в 1996 г. В 2007 г. русская команда первой покорилась горе с западной стены — по самому сложному маршруту.

## ВЕРШИНА С МНОЖЕСТВОМ ИМЕН

Горный массив Каракорум расположен на северо-востоке от западной цепи Гималаев и значительно выше ее. Нигде в мире больше нет такой концентрации горных пиков в одном месте.

Только в центральной части Каракорума сосредоточено около 70 вершин выше 7000 м. В непосредственной близости от Чогори (8611 м) находятся Броуд-пик (8051 м), Гашербрум I (или Хидден-пик, 8068 м), Гашербрум II (8034 м) и другие гиганты. «Если есть на свете место, достойное называться залом горных королей, то это как раз здесь» — так сказал о Каракоруме известный английский актер, путешественник и телеведущий Майкл Пэлин.

Название вершины K2 не имеет никакого отношения к ее высоте, как

могли бы подумать непосвященные в историю вопроса, но логически мыслящие люди. У британского лейтенанта Королевских инженерных войск Томаса Джорджа Монтгомери, участвовавшего в Великом тригонометрическом обследовании Индии в 1856 г., логика была своя и очень прямолинейная: он попросту пронумеровал видимые им вершины слева направо. По сути получилось так: Машербрум K1, Чогори — K2, Броуд-пик K3 и т. д. Буква «К», разумеется, означала Каракорум. Ни у одной вершины из тех, которые Монтгомери «посчитал»,

технические названия-аббревиатуры не прижились. Кроме K2. Так ее и поныне величает весь мир. На самом-то деле у горы было и есть свое местное название. Чогори — только одно из них. А еще Дапсанг, Ламба Пахар («высокая гора» на языке урду), Когир, Кечу или Кету. Долгое время гору называли Годуин-Остен, в честь еще одного английского топографа, который через пять лет после Монтгомери рассчитал точную высоту вершины — 8611 м. На советских картах до 1950-х вершина подписывалась его именем. А потом стала просто Чогори.



#### ЛЮБОПЫТНЫЕ ФАКТЫ

■ Чогори (K2) занимает второе место среди восьмитысячников после Аннапурны по опасности восхождения. Коэффициент смертности составляет 25%.

Гора Чогори (K2) расположена в северной части Кашмира, контролируемой Пакистаном, на границе с Китаем. Историческая область Кашмир больше полувека является предметом территориальных споров между Пакистаном, Китаем и Индией. Этот факт отнюдь не мешает освоению K2. Ежегодно по леднику Балторо поднимаются сотни людей ради замечательных пейзажей Центрального Каракорума и восхождений на его знаменитые вершины.

## ГОРА-УБИЙЦА

Альпинисты считают K2 одной из сложнейших вершин. Ее называют горой-убийцей, дикой горой. Забраться на нее гораздо труднее, чем на Эверест

**K2** представляет собой одиночный массив с крутыми скально-ледовыми склонами и мощным снежным покровом. Первая серьезная попытка восхождения на вершину была предпринята в 1902 г группой из шести европейских альпинистов под руководством Оскара Экенштейна и Алистера Кроули. Сомнительная физическая подготовка, межличностные конфликты и плохая погода не позволили им достичь желанной цели. Они даже не представляли, с какими трудностями столкнутся, и все же смогли подняться до отметки 6525 м. Швейцарские и итальянские экспедиции, предпринимавшиеся в последующие 35 лет, не приносили успеха, однако способствовали пониманию сложного характера дикой вершины. В 1938 г рекорд Экенштейна был побит американцами под руководством Чарльза Хьюстона. Альпинисты достигли высоты почти в 8000 м, а годом позже Фриц Висснер достиг отметки в 8380 м, но его экспедиция закончилась трагически —

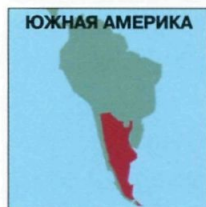
многие его товарищи погибли в снегах K2. Третья американская экспедиция в 1953 г отступила с потерями и обморожениями в результате многодневной снежной бури.

Гора покорилась в 1954 г итальянцам, почти год разрабатывавшим план ее штурма. На вершину поднялись два члена экспедиции Лино Лачеделли и Акилле Компаньони. Последние 200 м они преодолели уже не имея запасов кислорода. Их имена не разглашались до возвращения в Италию, поскольку организатор экспедиции Ардито Дезио считал, что это победа команды.

В 1979 г знаменитый итальянский альпинист Месснер Рейнгольд впервые поднялся на K2 без кислородных баллонов.

*Исторический снимок: один из первых покорителей вершины K2 Лино Лачеделли, 31 июля 1954 г.*





ЮЖНАЯ АМЕРИКА

ГОСУДАРСТВО:  
АРГЕНТИНА

# АРГЕНТИНА

Страна  
диктаторов и гаучо



*Жизнь аргентинских ковбоев гаучо, пасущих стада на бескрайних просторах пампы, не столь романтична, как это принято считать.*

## ОБЩИЕ СВЕДЕНИЯ

**Официальное название:** Республика Аргентина.

**Форма правления:** президентская республика.

**Административное деление:** 23 провинции и автономный столичный округ.

**Столица:** Буэнос-Айрес (3 050 728 чел., агломерация — 13 356 715 чел. (2009 г.)).

**Язык:** испанский.

**Денежная единица:** аргентинское песо.

**Религия:** католики (92%), протестанты (2%), евреи (2%), другие (4%).

**Крупнейшие города:** Буэнос-Айрес, Кордоба, Росарио, Мендоса, Сан-Мигель-де-Тукуман, Ла-Плата.

**Важнейшая река:** Парана.

**Основные порты:** Буэнос-Айрес, Ла-Плата, Мар-дель-Плата, Санта-Фе-Парана.

**Важнейший аэропорт:** Буэнос-Айрес Министро Пистарини.

## ЦИФРЫ

**Площадь:** 2 766 890 км².

**Население:** 40 134 425 чел. (2009 г.).

**Плотность населения:** 14,5 чел./км².

**Самая высокая точка:** Аконкагуа (6962 м).

## КЛИМАТ

На севере — влажный и сухой тропический. В устье реки Параны — влажный субтропический. На юго-западе — умеренный влажный. На юго-востоке — умеренно континентальный. На Огненной Земле — субантарктический. Средняя температура воздуха в Буэнос-Айресе: +24°C в январе и +10°C в июле.

## БОЛЬШАЯ ЗАМОРСКАЯ ПРОВИНЦИЯ ИСПАНИИ

Аргентина, некогда бывшая одной из самых богатых стран в мире, сегодня находится в сложной экономической ситуации. Военные путчи и диктатуры в течение длительного времени препятствовали развитию демократии.

**В**ходными воротами Аргентины для европейцев был залив-эстуарий Ла-Плата. В феврале 1516 г. сюда прибыла экспедиция испанского мореплавателя Хуана Диаса де Солиса, который поднялся по «пресному морю» до слияния рек Парана и Уругвай, высадился с небольшим десантом на берег и... был убит и съеден индейцами чарруа практически на глазах оставшихся на борту моряков. Вторым после Солиса устья Параны достиг в 1527 г. итальянец Себастьян Кабот, основавший там форт Сан-Эспирито. В 1536 г. испанский конкистадор Педро де Мендоса основал на берегу

Ла-Платы город Буэнос-Айрес, который в 1541-м был сожжен индейцами. Его второе рождение состоялось в 1580-м, когда бассейн Ла-Плата был почти завоеван испанцами. Колонизаторы стали выращивать скот, ставший для них основным источником дохода.

В 1776 г. было образовано вице-королевство Рио-де-ла-Плата, включившее в себя территории современных Аргентины, Уругвая, Парагвая и Боливии. В 1810 г. очередной вице-король был свергнут, а в 1816-м несколько провинций объединились и провозгласили независимость

от Испании. С тех пор нормой жизни на этой земле стали территориальные конфликты, военные путчи и революции. В 1830-е объединенные провинции стали называться Конфедерацией Аргентины. В 1853 г. была принята Конституция страны, но провинция Буэнос-Айрес присоединилась к ней только в результате гражданской войны 1959 г. Очередной антифедеральный мятеж в 1961 г. привел на пост президента генерала Бартоломе Митре, а Буэнос-Айрес стал столицей Республики Аргентины. При Митре и двух его преемниках, несмотря на междоусобицы всякого рода, активно осваивались



*Национальный парк Игуасу — это почти три сотни водопадов. Крупнейший из них — У-образный обрыв Горло Дьявола длиной 700 м и шириной 150 м — обозначает границу между Аргентиной и Бразилией.*

территории, разводился скот, развивался экспорт сельскохозяйственной

продукции, росло население страны и его политическое сознание. После 1880-го Аргентина добилась еще больших экономических и социальных успехов. К началу XX в. она превратилась в одну из самых богатых стран мира.

В 1946 г к власти пришел профашистски настроенный полковник Хуан Доминго Перон. Вместе со своей легендарной женой Эвитой, руководившей реализацией социальных программ и занимавшейся благотворительностью, он провел экономическую реформу, направленную на индустриализацию и самоопределение Аргентины. В 1955 г Перон был свергнут в результате очередного военного переворота, в 1973-м снова стал президентом, а на следующий год умер, передав власть своей третьей жене Исабель. На протяжении всего этого времени Аргентина оставалась практически полицейским государством. В 1976 г положение в стране ухудшилось, когда к власти пришла хунта: тысячи людей были убиты и пропали без вести. В 1983 г хунта

проиграла свободные выборы и ее руководители были арестованы новым президентом Раулем Альфонсином.

В 2001 г страну потряс жестокий финансовый кризис, приведший к беспорядкам и столкновениям с полицией. Однако демократия на этот раз устояла. Ситуация в экономике и сегодня остается сложной, но отнюдь не катастрофической.

#### ЭКОНОМИКА

**Природно-сырьевые ресурсы:** нефть, газ, уран, руды тяжелых и цветных металлов, сера, мрамор, гранит.

**Промышленность:** нефтедобывающая, химическая, пищевая (мясная, молочная, виноделие, производство растительного масла), легкая (текстильная), электротехника, энергетика, металлургия, сельскохозяйственное и транспортное машиностроение.

**Сельское хозяйство:** пшеница (ведущее место в мире), кукуруза, соя, виноград; животноводство: крупный рогатый скот (6-е место в мире по поголовью), овцы.

#### ДОСТОПРИМЕЧАТЕЛЬНОСТИ

- Буэнос-Айрес;
- Пампа;
- Водопады Игуасу;
- Полуостров Вальдес (фауна);
- Ущелье Умауака;
- Куэва-де-лас-Манос (Пещера рук);
- Национальный парк Лос-Гласьярес (ледник Перито-Морено);
- Национальные парки Лос-Алерсес и Науэль-Уапи;
- Гора Аконкагуа и т. д.



*Центр Буэнос-Айреса — площадь Пласа-де-Майо.*



## СРЕДИ БЕСКРАЙНИХ ПАСТБИЩ

На огромной территории Аргентины есть место и для тропических джунглей на севере, и для обширных ледников на юге. А в центре — большая равнина, покрытая травой, известная миру как пампасы.

**А**ргентина — второе по территории государство в Южной Америке (после Бразилии) и восьмое в мире. Она

простирается на 3700 км с севера на юг, от границы с Боливией до архипелага Огненная Земля, большую часть которого

занимает Чили. Аргентине принадлежит юго-восточная часть острова и прилегающий к нему остров Эстадос.



*Ледник Перито-Морено в Национальном парке Лос-Гласьярес — самый примечательный в Патагонии. Его конец, выходящий в озеро Архентино, периодически создает естественную дамбу, которая в результате прорывается наступающей водой.*

На западе страны, вдоль границы с Чили, тянутся Анды, составляющие 23% территории Аргентины. Горы сильно изрезаны широкими речными долинами. К северу горная цепь расширяется, образуя обширное вулканическое плато Пуна-де-Атакама, окаймленное вершинами выше 6000 м при средней высоте 4000 м. В центральной части Анд, в Главной Кордильере, находится самая высокая точка континента — Аконкагуа. К югу Анды становятся уже и ниже. Юго-западная часть Аргентины — край живописных горных озер, лесов и ледников. Именно здесь находится Национальный парк Лос-Гласьярес, один из природных объектов, включенных в список Всемирного наследия ЮНЕСКО, с его огромным массивом льда (крупнейшим после Антарктиды и Гренландии) и самым большим озером страны — Архентино.

Равнинная северо-восточная часть Аргентины — сухие вечнозеленые и влажные тропические леса. Низинную часть — междуречье Параны и Уругвая — часто называют аргентинской Месопотамией. Здесь на плодородных почвах выращивается большая часть зерновых культур страны.

Южнее саванны Гран-Чако, в центральной части страны, простирается равнина Пампа, почти полностью занятая южноамериканской степью, или пампасами. Несмотря на то что значительная часть Пампы распахана и засеяна пшеницей, она преимущественно используется под естественные пастбища — это главный скотоводческий район страны. По поголовью крупного рогатого скота (более 50 миллионов) Аргентина занимает шестое место в мире, а по потреблению мяса — первое. Однозначно эта страна не для вегетарианцев. В засушливых и ветреных степях Патагонии разводят овец, шерсть которых приносит немалый доход, хотя основную прибыль в этой части Аргентины с ее национальными парками, ледниками и озерами дает туризм. В провинции Санта-Крус, в долине реки Пинтурас, находится один из объектов списка Всемирного наследия — Пещера рук (Куэва-де-лас-Манос) с настенными рисунками в виде контуров человеческих рук, которые датируются 9-м тысячелетием до н. э.

На юге Патагонии лежит архипелаг Огненная Земля. Здесь, на территории

Аргентины, находится самый южный город и порт планеты Ушуая, откуда круизные корабли совершают экскурсии в Антарктиду. Население Огненной Земли, да и всей Патагонии тоже, из-за сурового климата крайне малочисленно. Треть всех граждан страны живет в агломерации Буэнос-Айреса, в районе широкого устья Рио-де-ла-Плата.

#### **❗ ЛЮБОПЫТНЫЕ ФАКТЫ**

- Аргентина — родина двух величайших латиноамериканских писателей XX в. — Хорхе Луиса Борхеса и Хулио Кортасара.
- Аргентинская футбольная команда — одна из лучших в мире. Диего Марадона считается одним из величайших игроков всех времен и народов.
- Гора Аконкагуа (6962 м) — самая высокая точка Аргентины и самая высокая вершина в мире за пределами Азии.
- Название Аргентина произошло от латинского слова *argentum* — «серебро». Испанцы ошибочно полагали, что в стране есть много запасов этого благородного металла.
- Жизни второй жены Хуана Перона Эвы был посвящен роман Томаса Элоя Мартинеса «Святая Эвита», мюзикл Эндрю Ллойда Уэббера «Эвита» и фильм «Эвита» Алана Паркера с Мадонной в главной роли.
- Третья жена Перона, Исабель Мартинес, стала первой в мире женщиной-президентом в 1974 г.



ПУСТЫНИ И НЕОБЖИ-  
ТЫЕ ТЕРРИТОРИИ

ПУСТЫНЯ В ЕГИПТЕ



# АРАВИЙСКАЯ ПУСТЫНЯ

*Море песка*



*Египетский берег Красного моря, столь привлекательный для любителей пляжного отдыха, — это лишь кромка песков жаркой Восточной пустыни, омываемая бирюзовыми волнами необычайной чистоты.*

## ОБЩИЕ СВЕДЕНИЯ

Аравийская пустыня (Сахара-эш-Шаркия или Восточная пустыня) — область в Египте; находится в пределах провинции (мухафазы) Красного моря (административный центр — Эль-Гурдаха, или Хургада).

**Языки:** арабский, берберские диалекты.

**Международный аэропорт:** в г. Хургада.

## ЦИФРЫ

**Длина:** около 1000 км.

**Средняя ширина:** около 200 км.

**Площадь:** около 200 000 км<sup>2</sup>.

**Средняя высота над уровнем моря:** 500 м.

**Самая высокая точка:** Шаиб-эль-Банат (2187 м).

## КЛИМАТ

Очень сухой тропический.

**Средняя температура:** +13°C в январе, +32°C в июле.

**Среднегодовое количество осадков:** 50 мм на севере и 5 мм на юге.

## ЭКОНОМИКА

**Минеральные ресурсы:** нефть, золото, марганец, уран, хром, цинк, свинец и т. д.

**Туризм.**

## ДОСТОПРИМЕЧАТЕЛЬНОСТИ

- Монастыри Св. Антония и Св. Павла;
- Эль-Гурдаха (Хургада);
- Бур-Сафага, Эль-Кусейр, Марса-эль-Алам и др. курорты Красного моря.

## А КАРАВАН ИДЕТ

Путь через пустыню по-прежнему труден, но и сейчас, как в древние времена, караваны идут через пески, отделяющие Нил от Красного моря.

**К**араваны шли вдоль сухих русел рек, так называемых вади, заполняющихся водой единожды в год, на короткое время, после зимних ливней. Путники останавливались в лагерях для отдыха, где можно было найти пищу для себя и животных. Таким образом караваны преодолевали огромные расстояния. Они шли с Синайского полуострова до территории нынешнего Сомали и часто перевозили товары, прибывающие из Индии. Верблюды и сейчас являются предпочтительным «видом транспорта» в этих районах.

Аравийская пустыня образовалась в меловой период мезозойской эры. Земля поднялась вследствие вулканической активности, а после тектонических сдвигов снова опустилась. Пустыня относительно гориста, она довольно резко повышается от Нила; песчаные склоны, протянувшиеся на сотни километров, уступают место голым скалистым холмам, образующим цепь от суданской границы до дельты Нила. Некоторые вершины достигают высоты около 2000 м. В 12 км от Хургады находится высшая точка африканской части Египта, гора Шаиб-Эль-Банат (2187 м).

Восточная пустыня изолирована от остальной части Египта, здесь нет культивируемых оазисов, поскольку в этих условиях трудно поддерживать какие-либо формы сельского хозяйства. Кроме нескольких курортов на берегу Красного моря, здесь нет никаких населенных пунктов. Вся территория пустыни лежит в пределах одной из 26 провинций (мухафаз) Египта — провинции Красного моря, административным центром которой является город Эль-Гурдаха, он же популярный курорт Хургада.



#### ЛЮБОПЫТНЫЕ ФАКТЫ

- В 200 км к северу от Хургады, в горах Аравийской пустыни, находятся два коптских монастыря IV в. — Св. Павла и Св. Антония. Это старейшие в мире христианские монастыри.
- Основным источником питьевой воды в Египте является Нил. Добывать воду из подземных источников в пустынных районах очень дорого.
- В Аравийской пустыне находится карьер, в котором добывали строительный материал, использовавшийся в Древнем Египте и Риме.
- Одногорбый верблюд может без ущерба для себя пережить потерю жидкости в размере 25% своего веса, но может выпить за 10 минут 100 л воды.



Большая часть безлюдной Аравийской пустыни холмистые и труднодоступные районы, простирающиеся до самого Красного моря.

Аравийская пустыня, которую называют еще Восточной, — по сути, восточная часть Сахары, простирающаяся между Нилом и Красным морем и переходящая в Нубийскую пустыню. Ее длина около 1000 км с севера на юг, площадь достигает примерно 200 000 км<sup>2</sup>

## ЛУННЫЕ ЛАНДШАФТЫ


Горный хребет Аравийской пустыни, образовавшийся в процессе тектонических сдвигов, является труднопреодолимым естественным барьером между Нилом и Красным морем. Но он хранит в себе сокровище.

Трудно представить, что под сухим грунтом, похожим на поверхность Луны, прячется клад. Древние египтяне хорошо знали об этом и сумели создать самую крупную в Древнем мире золотодобывающую промышленность. Еще во времена фараона Сети I (XIII в. до н. э.) была составлена карта золотоносных жил в Восточной пустыне. Эта карта была найдена в запасниках Туринского музея. В наше время обнаружили и многочисленные следы древних разработок аллювиальных россыпей. Поскольку промывать песок в пустыне древние золотоискатели не могли, они везли его за сотню километров к Нилу! До недавнего времени считалось, что за прошедшие тысячелетия месторождения благородного металла в пустыне

исчерпаны. Однако результаты геологоразведочных работ последних лет и спутниковые снимки показали обратное — в Аравийской пустыне находятся крупные залежи золота, разработка которых может сделать Египет одним из мировых лидеров золотодобычи и принести доход, превышающий поступления от туризма и даже добычи нефти, которая производится в районе Суэцкого залива.

И это еще не все. С давних пор здесь добывали бирюзу, изумруды, аметисты, кварциты. Недавно обнаружены месторождения серебра, цинка, свинца, марганца, урана, хрома и молибдена. Но добыча полезных ископаемых по-прежнему сталкивается с большими трудностями, главные из которых — нехватка дорог и изнуряющий

зной. Так что осуществление амбициозных планов пока дело будущего. А в настоящем «золото» приносит песок, лежащий на пляжах Красного моря.



Верблюд в пустыне как корабль на море — большая ценность.



МОРЯ И ОКЕАНЫ

ОКЕАН В АРКТИКЕ



# СЕВЕРНЫЙ ЛЕДОВИТЫЙ ОКЕАН

*Белая шапка Земли*



*Северный Ледовитый океан — самый небольшой и наименее изученный океан планеты, имеющий огромное стратегическое значение для стран, чьи берега он омывает. Через этот океан проходят кратчайшие пути между Евразией и Северной Америкой.*

## ОБЩИЕ СВЕДЕНИЯ

### Страны побережья:

Дания (Гренландия), Канада, Норвегия, Россия, США.

**Моря:** Баренцево, Белое, Карское, Лаптевых, Восточно-Сибирское, Чукотское, Бофорта, Баффина, Гренландское, Норвежское.

### Реки, впадающие в океан:

Маккензи, Колима, Индигирка, Яна, Лена, Оленёк, Хатанга, Енисей, Обь, Печора.

**Важнейшие порты:** Тромсё, Тронхейм (Норвегия), Архангельск, Беломорск, Диксон, Мурманск, Певек, Тикси (Россия), Черчилл (Канада, при впадении одноименной реки в Гудзонов залив).

### Крупнейшие острова:

Гренландия (Дания), Баффина Земля, Виктория, Элсмир (Канада), Шпицберген (Норвегия), Земля Франца-Иосифа, Новая Земля, Северная Земля и др.

## ЦИФРЫ

**Площадь:** 14 750 000 км<sup>2</sup>.

**Максимальная глубина:** 5527 м (в Гренландской котловине).

**Средняя глубина:** 1225 м.

**Соленость:** 3‰.

## КЛИМАТ

Арктический.

### Количество осадков:

200 мм в год.

Зимой над океаном располагается область высокого давления (арктический антициклон), 3–4 месяца длится полярная ночь.

Температура в районе Северного полюса варьируется от  $-38^{\circ}\text{C}$  в январе и  $-17^{\circ}\text{C}$  в августе, а на юге: от  $-5^{\circ}\text{C}$  в январе до  $+11^{\circ}\text{C}$  в августе.

Максимальная температура воды  $+6^{\circ}\text{C}$ . Замерзать начинает при  $-1,8^{\circ}\text{C}$ .

## ЭКОНОМИКА

### Природные ресурсы:

нефть, газ, никель, медь.

### Охота и рыболовство:

дикий пушной зверь, сельдь, треска, морской окунь, пишка.

**На побережье:** оленеводство и разведение пушных зверей.


## ДОРОГА СКВОЗЬ ЛЬДЫ

Северный Ледовитый океан стал ареной территориальных претензий и одновременно интенсивных исследований во второй половине XX в., но попытки его освоения предпринимались задолго до этого многими поколениями отважных мореплавателей.

**Н**орвежцы плавали вдоль побережья еще в IX в., достигая Белого моря, а в X в. основали поселение в Гренландии. В XI в. они добирались до Шпицбергена и Новой Земли, а два

века спустя — до канадского побережья. Несколько попыток проложить Северный морской путь (его называли Северо-Восточным проходом), который позволил бы наладить торговлю

с Дальним Востоком, было предпринято англичанами Уиллоби, Ченслером, Барроу, но никто из них не продвинулся дальше Новой Земли. Большую роль в исследовании этого района



*Арктический белый медведь — самый крупный наземный представитель млекопитающих отряда хищных. Охота на этих животных в России полностью запрещена с 1956 г.*

сыграл голландец Виллем Баренц, совершивший три плавания в конце XVI в. и составивший наиболее точную карту западной части океана. Параллельно в XVI–XVII вв. англичане и датчане вели поиски Северо-Западного прохода, добываясь при этом до высоких широт.

В XVIII в. в интенсивные исследования включились русские. Были организованы две камчатские экспедиции, которыми руководил Витус Беринг. Теоретическому обоснованию исследований океана посвящал свои труды Михаил Васильевич Ломоносов, составивший «Краткое описание разных путешествий по северным морям и показание возможного проходу Сибирским океаном в Восточную Индию».

Впервые Северный морской путь от Атлантики до Тихого океана целиком был пройден шведом Нильсом

Норденшельдом в 1878–1879 гг., а Северо-Западный проход от Гренландии до Аляски преодолел в 1903–1906 гг. норвежец Руаль Амундсен на маленьком судне «Йоа».

В 1893 г. Фритьоф Нансен попытался достичь Северного полюса вместе с дрейфующими льдами, в которые вмерз его корабль «Фрам». Нансен назвал Арктику «Страной ледяного ужаса». В 1897 г. был создан первый арктический ледокол «Ермак» — в его разработке участвовали Дмитрий Иванович Менделеев и адмирал Макаров, совершивший двумя годами позже полярную экспедицию и проводивший большую работу по изучению океана.

В 1937 г. в районе Северного полюса была создана первая в мире дрейфующая станция под руководством Ивана Дмитриевича Папанина. Полярники дрейфовали 9 месяцев, льдина прошла 2000 км на юг до Гренландии.

Впоследствии правительства Канады, США и Советского Союза организовывали в Северном Ледовитом океане много таких дрейфующих станций на крупных льдинах.

2 августа 2007 г. произошло знаменательное событие: российские

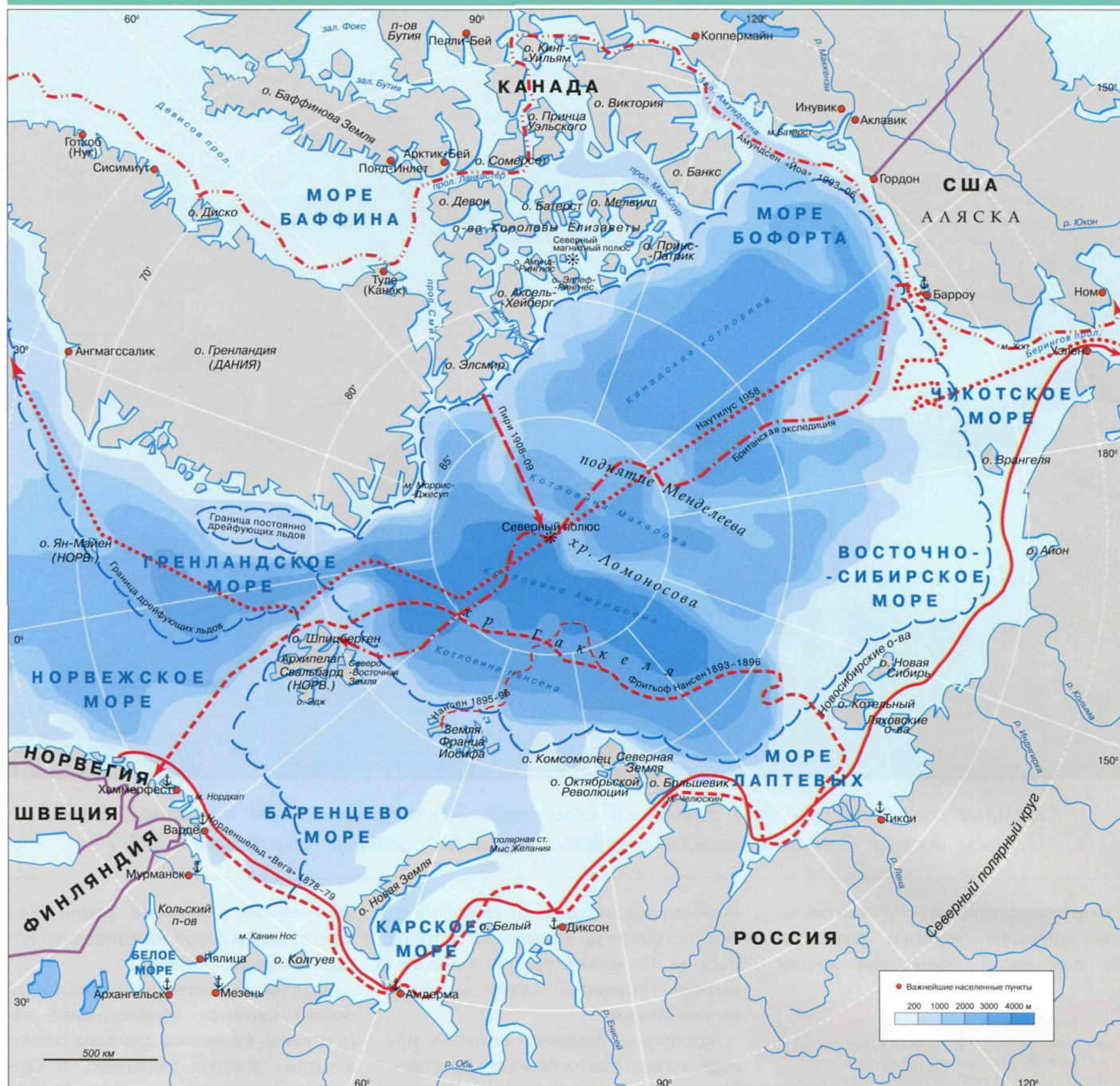
глубоководные аппараты «Мир» первыми достигли дна океана на Северном полюсе. На глубине 4261 м был размещен российский флаг и капсула с посланием будущим поколениям. Однако вопрос о принадлежности полюса какой-либо стране остается открытым: строение дна Северного Ледовитого океана еще недостаточно изучено. На текущий момент до конца не известно, чем является подводный хребт Ломоносова, пересекающий центр океана, — продолжением российского шельфа или затонувшей частью Гренландии... Хотя результаты исследований 2007 г. свидетельствуют в пользу России.



*Летом арктические ледники начинают подтаивать, и от них откалываются огромные айсберги.*

#### **Достопримечательности**

- Туле (Канак) и берег залива Мелвилл в Гренландии (самая большая ледяная стена в Северном полушарии);
- Норде Исфьорден и другие национальные парки на Шпицбергене;
- Инувик в Канаде;
- Аляска;
- Кольский полуостров в России.



Северный Ледовитый океан почти со всех сторон окружен сушей. Он располагается между Северной Америкой, Евразией и Гренландией. По площади он немногим меньше России.

Скромные для океана размеры и определенная закрытость дают основание некоторым гидрографам называть его Арктическим Средиземным морем или просто Арктическим морем.

## КОНДИЦИОНЕР ПЛАНЕТЫ

Большая часть поверхности Северного Ледовитого океана покрыта толстым слоем льда даже летом.

**С**еверный Ледовитый океан не только меньше всех остальных океанов, но и наименее соленый среди них. Это связано с большим количеством полноводных сибирских рек, впадающих в него, и низкой степенью испарения. Пониженная соленость наряду с холодом способствует образованию мощного ледяного покрова.

Никогда не замерзает только западная часть океана, питающаяся теплыми водами Атлантики. Со стороны Норвежского моря происходит основной приток воды. Течение движется вдоль Евразийского берега. Вода также поступает из Тихого океана через Берингов пролив, а отток происходит через проливы к востоку

от Гренландии. Подводные течения и ветры вызывают движение льдов. Сталкиваясь, льдины часто образуют торосы, которые могут раздавить судно или вытолкнуть его наверх.

Почти половина площади океана приходится на шельф у российских берегов. В некоторых местах он простирается на 1300 км от берега.



*Атомные ледоколы способны плыть со скоростью 20 км/ч, ломая лед толщиной 2 м. Первым достиг Северного полюса советский атомный ледокол «Арктика» в 1977 г.*

Центр океана занимает глубокая овальная котловина, которую разделяет на две части подводный хребет

Ломоносова, идущий от Новосибирских островов до канадского острова Элсмир. По количеству островов Северный Ледовитый океан уступает только Тихому.

Арктика — основной источник холодного воздуха на планете. Двигаясь к экватору и сталкиваясь в средних широтах с теплым южным воздухом, он вызывает дождь и снег. При этом сам Северный Ледовитый океан отнюдь не охлаждает, а согревает планету благодаря поступающим под ледяную шапку водам Атлантического и Тихого океанов. Поэтому Арктику можно назвать кондиционером планеты. Уменьшение арктических льдов, связанное с глобальным потеплением и озоновыми дырами, является большой экологической проблемой. По данным 2004 г., за последние 30 лет толщина ледяного покрова в среднем уменьшилась вдвое. Многие ученые полагают, что к 2070 г. Северный Ледовитый океан может полностью лишиться ледяной шапки, что вызовет гибель многих видов животных и распад региона и приведет к тяжелым

изменениям в климате Земли. Уже сейчас под угрозой исчезновения находятся моржи и киты.

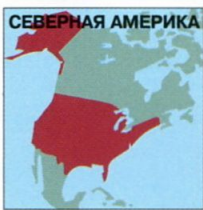
Другой экологической проблемой океана является радиоактивное загрязнение, вызванное свалками радиоактивных отходов (например, в Карском море) и ядерными испытаниями на полигонах «холодной войны» (Новая Земля, Аляска). Загрязнению океана способствует и разработка запасов нефти и газа, которые станут более доступными в результате таяния льдов.



*В водах около острова Шпицберген суда могут ходить в течение всего лета.*

#### **ЛЮБОПЫТНЫЕ ФАКТЫ**

- Охотничьи племена мигрировали из Азии в Северную Америку через Берингов пролив еще 20 тысяч лет назад. Позднее всего были заселены северные районы Канады и Гренландия. Предки эскимосов достигли Крайнего Севера всего 4000 лет назад.
- В Арктике можно наблюдать эффект «ледового неба», который образуется в результате отражения света от ледяного покрова. Ориентируясь на эту «небесную карту», можно выбрать путь в океане, свободный ото льда, и избежать встречи с айсбергами.
- Белые медведи ведут кочевой образ жизни и могут перемещаться на сотни и тысячи километров на плавающих льдинах. Канадский город-порт Черчилл на побережье Гудзонова залива знаменит большим числом полярных медведей, перемещающихся осенью из глубины материка к берегу.
- В Арктике, кроме географического Северного полюса, есть еще три: магнитный (на берегу полуострова Бутия), полюс недоступности (он лежит в центре ледяного массива, площадь которого достигает 3 млн км<sup>2</sup>) и полюс холода, окруженный январской изотермой  $-49^{\circ}\text{C}$ .
- В морях Северного Ледовитого океана распространено явление «мертвой воды»: судно может остановиться, несмотря на нормальную работу двигателей. Причина этого в появлении внутренних волн на границе слоев воды с разной плотностью.



ГОРОД В США



# ДЕТРОЙТ

*Город моторов и музыки*



Детройт расположен на севере США, в юго-восточном углу штата Мичиган, на границе с Канадой. От канадского берега его отделяет река Детройт.

Имя города — синоним американской автомобильной промышленности, но не только «моторы» принесли ему мировую славу. Любителям музыки в слове «Детройт» слышится и джаз, и техно, и симфонический оркестр.

## ОБЩИЕ СВЕДЕНИЯ

Крупнейший город штата Мичиган.

**Язык:** английский.

**Денежная единица:** доллар США.

**Этнический состав:** афро-американцы — 81,6%, белые — 12,3%, остальные — азиаты, латиноамериканцы и т. д.

**Аэропорт:** Детройт Метрополитэн Уэйн Каунти.

## ЦИФРЫ

**Площадь:** 370,4 км<sup>2</sup>.

**Население:** 912 062 чел. (2008 г.), в агломерации — 4 425 110 чел.

**Плотность населения:** 2462,4 чел./км<sup>2</sup>.

## ЭКОНОМИКА

**Промышленность:** автомобильная (легковые автомобили и связанные с ними сектора), металлургия.

**Услуги.**

**Торговля.**

## ДОСТОПРИМЕЧАТЕЛЬНОСТИ

- Ренессанс-центр;
- Детройтский институт искусств;
- Детройтский симфонический оркестр;
- Детройтская опера;
- Исторический музей Мотаун;
- Музей современного искусства;
- Национальный центр имени Генри Форда;
- Фокс-театр, крупнейший исполнительский центр.

## НАСЛЕДИЕ ФОРДА

Больше ста лет назад Детройт, крупнейший город штата Мичиган, стал столицей мировой автомобильной промышленности. В мире нет другой такой метрополии, где бы автомобили так сильно повлияли на жизнь местного населения.

**В** переводе с французского название реки Детройт, давшей имя городу, означает «пролив». Длина этой реки-пролива всего 51 км, но она — часть системы Великих озер. Это обеспечило выгодное положение городу и сделало его крупным транспортным узлом с развитым кораблестроением. Но в конце XIX в. появились автомобили, которые сместили корабли с лидирующей позиции в экономике.

Генри Форд приехал работать в Детройт, когда ему было 16 лет, а в тридцать сконструировал свой первый автомобиль. В 1903 г. он основал свою компанию *Ford Motors Company*, которая практически сразу возымела успех на рынке. «Автомобиль для всех» — под таким лозунгом творил неутомимый

изобретатель, и его завод действительно выпускал на заре автомобилестроения самые дешевые машины. Форд первым ввел коммерчески успешный промышленный конвейер, шестидневную рабочую неделю (с выходным), повысил производительность труда и значительно поднял зарплату рабочим. Приток капитала сделал Детройт быстро растущим городом. Генри Форд основал фонд для финансирования строительства общественных объектов — школ, университетов, больниц. Сюда хлынули мигранты из южных штатов и Европы.

В 1920-е гг. в городе появилось большое количество личных автомобилей. Детройт стал одним из первых (наряду с Нью-Йорком) городов, где

появились трехцветные светофоры. Здесь стала строиться первая сеть скоростных автомагистралей и транспортных развязок. При этом общественный транспорт стал активно вытесняться как «непрестижный». Это вызвало отток населения (в основном белого) в пригороды.

Во второй половине XX в. к автомобильной славе Детройта (где были сосредоточены крупнейшие заводы страны — *Ford*, *General Motors* и *Chrysler*) добавилась слава одного из самых «черных» и неблагополучных городов США. Это стало причиной тяжелого упадка, однако в последние десятилетия делается все для развития города, и в настоящее время Детройт занимает ведущие позиции и в экономике, и в культуре страны.



#### ✶ КЛИМАТ

Умеренно континентальный, с непродолжительной мягкой и снежной зимой и длительным теплым летом.

**Средняя температура:**  
-2,8°C в январе и +23,3°C в июле.

#### ❗ ЛЮБОПЫТНЫЕ ФАКТЫ

■ Детройт был основан как торговая фактория в 1701 г. французом Антуаном Ломе де Ла Мот-Кадийком. Его именем назван знаменитый автомобиль *Cadillac*, выпускаемый компанией *General Motors*.

■ На уличной трассе Детройт, проложенной по дорогам общего пользования в городе, с 1982 по 1988 г. проходили Гран-при «Формулы 1».

■ Детройт гордится своей хоккейной командой *Red Wings*, одной из команд-основательниц Национальной хоккейной лиги.

■ Детройт — не только колыбель блюза, но и родина техно-музыки и хип-хопа.

■ В Детройте родились музыканты Элис Купер и Эминем. Здесь происходит действие фильмов «8 миль», «Робокоп», «Детройт — столица рока» и «Рестлер».

## НЕ АВТОПРОМОМ ЕДИНЫМ

Панорама набережной Детройта — один из самых узнаваемых городских силуэтов мира. Она сочетает в себе удивительное разнообразие архитектурных стилей — от исторического ар-деко до постмодернистской неоготики. Лучший вид открывается с канадской стороны реки, где расположен город Виндзор, связанный с американским соседом через мост и туннель.

**А**рхитектура конца XIX — начала XX в. представлена здесь лучше, чем в любом другом городе Америки. Очень многие здания и особняки были построены во время, названное «позолоченным веком» Детройта. Сам город за его роскошную архитектуру и открытые пространства называли тогда «Парижем Запада». Детройт застраивался без оглядки на расходы. Единственным критерием была красота.

В бурные двадцатые французский архитектор Поль Филипп Крет спроектировал знаменитое здание Детройтского института искусств, включающего в себя театр на 1200 мест. Это здание, построенное в стиле боз-ар и итальянского Возрождения, включает в себе богатейшее собрание произведений мирового искусства от Древнего Египта до современности. Коллекция американской живописи третья по величине и значимости среди музеев США.

Культура Детройта этим не ограничивается. Важной составляющей жизни города в середине XX в. стала музыка. Превращаясь с конца 1940-х гг. в город чернокожих, Детройт становится столицей джаза и ритм-энд-блюза. Сюда приехали жить Джон Ли Хукер и другие известные блюзовые музыканты, а в 1960-м здесь была основана звукозаписывающая компания *Motown Records*. На этом лейбле начали свою карьеру знаменитые афроамериканские исполнители, среди которых были Стиви Уандер, Дайана Росс и Майкл Джексон. Характерное «мотаунское» звучание стало популярным во всем мире. Так музыка в Детройте породилась с автомобилями. Ведь *Motown* — это сокращение от *Motor town*. И то и другое — народные названия Детройта.




В комплексе «Ренессанс-центр» находится главная штаб-квартира *General Motors* — одной из крупнейших автомобильных компаний в мире.



# ТУРКМЕНИСТАН

*Земля уходящей воды*

ГОСУДАРСТВО:  
ТУРКМЕНИСТАН



*Мавзолей Султана Санджара в древнем городе Мерв — величественный памятник среднеазиатского зодчества XII века.*

## ОБЩИЕ СВЕДЕНИЯ

**Официальное название:** Республика Туркменистан.  
**Административное деление:** пять областей (велятов).  
**Столица:** Ашхабад, 827 500 чел. (2009 г.).  
**Языки:** туркменский, русский.  
**Денежная единица:** манат.  
**Религия:** мусульмане (89%), православные христиане (9%).  
**Крупнейшие города:** Ашхабад, Туркменабад, Мары, Дашогуз, Балканабад, Туркменбаши.  
**Международный аэропорт:** в г. Ашхабад.

## ЦИФРЫ

**Площадь:** 491 200 км<sup>2</sup>.  
**Население:** 4 884 887 чел. (2009 г.).  
**Плотность населения:** 9,9 чел./км<sup>2</sup>.  
**Этнический состав:** туркмены — 77%, узбеки — 9,2%, русские — 6,7%, казахи — 2%, другие — 5,1%.  
**Самая высокая точка:** Айрыбаба (3137 м).

## КЛИМАТ

Резко континентальный, засушливый.  
**Средняя температура в Ашхабаде:** +2,5°C в январе и +31,2°C в июле. При этом в пустынных центральных районах температура зимой может понижаться до -30°C, а летом достигать +50°C. Нередки суточные колебания температур до 35°C.

## ЭКОНОМИКА

**Минеральные ресурсы:** нефть, природный газ, поваренная соль, ртуть, сера, мирабилит, известняк, озокерит (горный воск) и др.  
**Промышленность:** добыча и переработка нефти и газа, энергетика (пять электростанций), горнодобывающая, химическая, стекольная, легкая (текстильная, обувная), пищевая, винодельческая.  
**Сельское хозяйство:** хлопководство, полеводство, бахчеводство, садоводство, виноградарство, животноводство (каракулевые овцы, верблюды, лошади).  
**Рыболовство:** севрюга, осетр, судак, сельдь, вобла, кефаль, сом, сазан, усач, белый амур, белуга, толстолобик.

## ДЕРЖАВА ТУРКМЕНБАШИ

Президент Сапармурат Ниязов правил Туркменией почти диктаторскими методами. Несмотря на это, люди были уверены, что он может обеспечить им лучшее будущее.

**П**ервое государство возникло на территории современного Туркменистана в 250 г. до н. э. Это была Парфия со столицей в городе Ниса (18 км

от Ашхабада). В период ее расцвета парфяне распространили свое влияние на обширные области от Месопотамии до Индии. После падения Парфии в III в.

эти земли стали частью Хорасана владений иранской династии Сасанидов, империя которых была поглощена в VII в. Арабским халифатом.



*Ковровый рынок в Ашхабаде — одна из главных достопримечательностей для иностранных туристов. Здесь можно купить настоящие произведения искусства. Производство ковров — древнейшая традиция этой страны, но основу экономики Туркменистана составляет не ткачество, а, главным образом, разработка минеральных ресурсов. И выращивание хлопка.*

Туркменский народ сформировался к XI в., в связи с миграцией огузских племен (сельджуков) и их смешением с местными иранцами. Сельджуки создали обширное государство, центром которого была территория Туркмении. В XII в. ее завоевали хорезмшахи, в XIII — монголы, в XIV — Тамерлан. До XVI в. она была частью узбекской империи Тимуридов, затем Хивинского и Бухарского ханств.

В 1869 г. русские войска закрепились на восточном берегу Каспийского моря, основав форт Красноводск (нынешний город Туркменбаши). Он стал центром Закаспийской области. В 1881 г. территория была окончательно завоевана, в качестве опорного пункта был построен Ашхабад (с 1927 г. — Ашхабад), ставший столицей. В 1886 г. область вошла в состав Туркестанского края. В этот период в Туркмении была проложена Среднеазиатская железная дорога, началась разработка нефтяных ресурсов, хотя основу экономики составляло хлопководство и скотоводство.

Революционные события 1917 г. в Туркестане развивались практически синхронно с центром. В 1924 г. в составе Советского Союза была образована Туркменская ССР.

В 1985 г. первым секретарем ЦК КП республики стал Сапармурат Ниязов. В 1990-м он был избран на пост президента в результате всенародного голосования, еще до принятия новой Конституции независимой Туркмении. После развала СССР Ниязов сохранил свое положение, и в 1992 г. был переизбран практически единогласно. Через год он был провозглашен главой всех туркмен мира — Туркменбаши Великим, а в 1999 г. было принято решение о его пожизненном президентстве.

Так в стране установился авторитарный режим и культ личности Сапармурата Ниязова. Его именем называли город (Туркменбаши), в честь него возвели мечеть, а также более 14 тысяч памятников и бюстов, его портрет появился на пищевых продуктах, на бутылках с водкой и коньяком,

во Франции начали выпускать аромат «Туркменбаши», на гербе Туркменистана появилось изображение любимого коня Туркменбаши... По примеру всех великих диктаторов Ниязов занялся литературным творчеством, обявав всю страну изучать свой философско-исторический труд «Рухнама» о духовности туркменского народа, и провел ряд «реформ» — от совершенно нелепых до антинародных. Он отнял у стариков пенсии и квартиры, уволил 15 тысяч медицинских работников, сократил время обучения в школах и институтах, закрыл Академию наук.

В 2006 г. пятикратный Герой Туркмении Сапармурат Ниязов умер, и нация постепенно начала приходить в себя.

#### ДОСТОПРИМЕЧАТЕЛЬНОСТИ

- Ашхабад;
- Руины древнего города Нисы;
- Туркменабад;
- Горноклиматический курорт Фирюза;
- Курорт Байрамалы;
- Древний город Мерв;
- Туркменбаши;
- Каспийское море;
- Залив Кара-Богаз-Гол.



Туркменистан находится в Центральной Азии, граничит с Афганистаном и Ираном на юге, Казахстаном и Узбекистаном на севере, омывается водами внутреннего Каспийского моря с запада, не имея выхода к Мировому океану. Государство почти целиком лежит в пределах Туранской низменности, и основная часть его территории приходится на пустыню Каракумы.

## СТРАНА «ЧЕРНЫХ ПЕСКОВ»

Название туркменской пустыни Каракумы в переводе означает «черные пески». Она занимает около 80% площади страны. Для земледелия пригодно лишь 3% территории Туркмении.

Туранская низменность только с юга окаймлена горами средней высоты. Хребет Копетдаг поднимается максимум до 2942 м. Высшая точка республики — гора Айрыбаба — находится на крайнем юго-востоке страны, на отроге хребта Кугитангау. Разумеется, ей тоже, как и многому другому в Туркменистане, в 2004 г дали имя Великого Туркменбаши.

Засушливый жаркий климат и отсутствие высоких гор, которые могли бы задержать влажные потоки воздуха, делают Туркменистан самым вододефицитным государством в Центральной Азии. На большей части территории реки отсутствуют. Самая крупная река Амударья проходит вдоль восточной границы. Большая часть рек и речушек Южного Туркменистана

не имеют стока и теряются в песках или разбираются на орошение, не доходя до естественного устья. Самые крупные из них — Мургаб, Теджен, текущие в Каракумы, и Атрек, доходящий до Каспийского моря только в половодье. Уровень Каспийского моря на 28,3 м ниже уровня Мирового океана. Для замедления его падения в 1980 г была построена плотина



*В древности через Каракумы проходил Великий шелковый путь. С тех самых пор люди пытаются «покорить» пустыню, но время, как и вода, уходит в ее пески, почти не оставляя следов.*

между морем и заливом Кара-Богаз-Гол, «сседающим» воду Каспия. Но в 1992 г пролив восстановили, так как дамба нанесла ущерб добыче мирабилита (глауберовой соли) в заливе.

В 1954 г для обводнения и мелиорации Туркмении началось строительство Каракумского канала от реки Амударья. К 1988 г он протянулся

практически через всю страну на 1300 км в длину, оброс плотинами и искусственными водохранилищами. Когда-то он носил имя Ленина. Но в нужный исторический момент был переименован в канал Туркменбаши.

Благодаря водам Амударьи и Каракумскому каналу осуществляется ирригация сухих земель, но цена слишком высока: Амударья и Аральское море в Узбекистане могут полностью высохнуть.

До 1991 г Туркмения была самой южной республикой СССР, именно здесь находится знаменитый город Кушка,

определявший крайнюю южную точку большой державы. В XX в. республика исполняла роль основного поставщика сырья хлопка, шерсти и природного газа. Промышленность практически не была развита. Огромные запасы природного газа и нефти начали эксплуатировать относительно недавно. Туркменской экономике трудно восстановить баланс после утраты старых рынков сбыта. При этом в стране наблюдается удивительное отсутствие социальных потрясений. Объяснить это можно только высокой степенью духовности туркменского народа.

#### ❗ ЛЮБОПЫТНЫЕ ФАКТЫ

■ В 2004 г. Туркменистан вошел в список самых опасных для журналистов стран четвертым номером после Ирака, Кубы и Зимбабве. (Список был опубликован Комитетом по защите журналистов.)

■ Кара-Богаз-Гол в переводе с туркменского означает «озеро Черная пасть». Это залив-лагуна Каспийского моря, соединенный с ним узким проливом (до 200 м). Здесь находится крупнейшее месторождение мирабилита (минерал сульфата натрия). В залив из Каспийского моря приходит вода и там испаряется, поэтому Кара-Богаз-Гол оказывает огромное влияние на водно-солевой обмен моря.

■ В числе нововведений Ниязова был календарь, в котором месяцы и дни недели получили новые названия (например, вторник стал называться «молодым днем», а апрель — по имени матери президента — «Гурбансолтан-эдже»). (1 июля 2008 г Туркмения вернулась к календарю с традиционными названиями.) Президент разделил человеческую жизнь на 12-летние циклы, запретил секс как удовольствие, упразднил оперу и балет. (Хрестоматийной стала фраза президента: «Я как-то ходил с женой в Ленинграде на оперу «Князь Игорь» и ничего не понял».) Зато учредил всенародный праздник День дыни, распорядился о строительстве в пустыне Ледового дворца и зоопарка с пингвинами.

■ По итогам исследования международной благотворительной христианской организации Open Doors за 2010 г., Туркменистан занимает 15-е место в списке стран, где чаще всего притесняют права христиан.



*Интерьер юрты — традиционного жилища кочевников Центральной Азии.*