

# АТЛАС

## ЦЕЛЫЙ МИР В ТВОИХ РУКАХ

### ГЕНУА

### Город моря



# 33



КИРГИЗСТАН



АПЕННИНЫ

ТВЕРЬ

ЛУИЗИАНА

НОРВЕГИЯ

ISSN 2075-0536

00033 &gt;



9 772075 053779

DeAGOSTINI

КАРТЫ ■ СОБЫТИЯ ■ ДОСТОПРИМЕЧАТЕЛЬНОСТИ



# АТЛАС

## ЦЕЛЫЙ МИР В ТВОИХ РУКАХ

ВЫПУСК № 33. СОДЕРЖАНИЕ

### ГЕНУЯ:

Сегодня звание крупнейшего порта в Италии по праву принадлежит именно Генуе. А когда-то она была не просто процветающим портовым городом, но и одним из самых мощных государств в Европе, участвовавшим в крестовых походах. Генуэзскому военному флоту могли позавидовать многие соседние страны. В современной Генуе немало сохранилось от прошлых эпох: прекрасные дворцы XVI-XVIII вв., старинные церкви, и даже домик Христофора Колумба, родившегося в этих краях.

### КИРГИЗСТАН:

Киргизия, как перекресток многих важнейших путей Центральной Азии, всегда вызывала у соседних с ней стран желание подчинить ее, но сумела сохранить свою самобытность. Особый интерес представляет богатая история этой земли.

### АПЕННИНЫ:

Апеннины — горы не самые высокие, но зато самые «исторические», они могут рассказать многое об Италии. Цветущие альпийские луга, прекрасные виноградники и фруктовые сады радуют глаз, но именно в этих горах расположен последний в континентальной Европе действующий вулкан Везувий. Здесь в 79-м г. н. э. произошло самое известное в истории человечества извержение вулкана.

### ТВЕРЬ:

Европейские улицы и русская душа — такова суть Твери. Пожары и набеги не раз разрушали ее, не оставляя после себя камня на камне, но город между двух столиц, подобно птице-фениксу, всегда отстраивался вновь, становясь с каждым разом все сильнее и красивее. Еще в XIV в. Тверь могла сравниться по значению в жизни Руси с Москвой. Чем же славен этот город в наши дни?

### ЛУИЗИАНА:


От индейцев к испанским колонизаторам, от испанцев к французам, а затем и к американцам: земли Луизианы постоянно переходили из одних рук в другие. Результат — неповторимая эклектичная в лучшем смысле этого слова атмосфера штата, где разные культуры создают одно гармоничное целое.

### НОРВЕГИЯ:

Всего за сто лет независимости достичь самого высокого уровня жизни — думаете, это невозможно? Пример Норвежского королевства доказывает обратное. Правильная политика и капля везения помогли этой стране превзойти многие европейские государства.



Италия.  
Генуя.



Киргизстан. Одно из множества живописных ущелий в горах Тень-Шань.



Норвегия.  
Рыбачья деревня.

«АТЛАС.  
Целый мир в твоих руках»

Выпуск № 33, 2010  
Еженедельное издание

РОССИЯ

Издатель, учредитель, редакция:  
ООО «Де Агостини», Россия  
Юридический адрес:  
105066, г. Москва, ул. Александра Лукьянова,  
д. 3, стр. 1.  
Письма читателей по данному адресу не принимаются.

[www.deagostini.ru](http://www.deagostini.ru)

Генеральный директор: Николаос Скилакис  
Главный редактор: Анастасия Жаркова  
Финансовый директор: Наталия Василенко  
Коммерческий директор: Александр Якутов  
Менеджер по маркетингу: Михаил Ткачук

Свидетельство о регистрации средства массовой информации в Федеральной службе по надзору в сфере связи и массовых коммуникаций  
ПИ № ФС 77-35567 от 5 марта 2009 г.

По всем вопросам, касающимся информации о коллекции, обращайтесь по телефону бесплатной «горячей линии» в России:

☎ 8-800-200-02-01

Адрес для писем читателей:  
Россия, 170100, г. Тверь, Почтамт, а/я 245,  
«Де Агостини», «Атлас. Целый мир в твоих руках».  
Пожалуйста, указывайте в письмах свои контактные данные для обратной связи (телефон или e-mail).

Распространение: ЗАО «ИД Бурда»

### УКРАИНА

Издатель и учредитель:  
ООО «Де Агостини Паблшинг», Украина  
Юридический адрес:  
01032, Украина, г. Киев, ул. Сакаганского, д. 119.  
Генеральный директор: Екатерина Клименко

Свидетельство о государственной регистрации печатного СМИ Министерства юстиции Украины  
КВ № 15131-3703Р от 30.04.2009 г.

По всем вопросам, касающимся информации о коллекции, обращайтесь по телефону бесплатной «горячей линии» в Украине:

☎ 8-800-500-8-400

Адрес для писем читателей:  
Украина, 01033, г. Киев, а/я «Де Агостини»,  
«Атлас. Целый мир в твоих руках»  
Украина, 01033, м. Київ, а/с «Де Агостіні»

### БЕЛАРУСЬ

Импортер и дистрибьютор в РБ:  
ООО «РЭМ-ИНФО», г. Минск, пер. Козлова, д. 7Г  
тел.: (017) 297-92-75

Адрес для писем читателей:  
Республика Беларусь, 220037, г. Минск, а/я 221,  
ООО «РЭМ-ИНФО», «Де Агостини»,  
«Атлас. Целый мир в твоих руках»

### КАЗАХСТАН

Распространение:  
ТОО «КГП «Бурда-Алатау Пресс»

Рекомендуемая цена:  
59 руб., 9.90 грн., 4900 бел. руб., 250 тенге.  
Издатель оставляет за собой право увеличить рекомендуемую цену выпусков.  
Издатель оставляет за собой право изменять последовательность номеров и их содержание.

Отпечатано в типографии: Deaprinting — Officine Grafiche Novara 1901 Spa, Corso della Vittoria 91, 28100, Novara, Italy.  
Тираж: 190 000 экз.  
© 2010 ООО «Де Агостини»

ISSN 2075-0536

### Информация к иллюстрациям

Генуя: DeAgostini Picture Library; B. Barbey / Magnum Photos, J. Lamb / Fotogram-Stone

Киргизстан: Strachan / Fotogram-Stone, GeoPhoto / Лоскутников Максим; © Алексей Еманов / Фотобанк Лори

Апеннины: DeAgostini Picture Library; A. Degon

Тверь: Vyacheslav Khudyakov, GeoPhoto / Изотов Тимофей; © Михаил Марковский / Фотобанк Лори; © Оксана Морозова / Фотобанк Лори

Луизиана: DeAgostini Picture Library; M. Snyder / Fotogram-Stone

Норвегия: DeAgostini Picture Library; G. Boutin / Hoaqui, J. Gaumy, M. Frank / Magnum Photos, GeoPhoto / Соколов Василий, Ястерембский Сергей, Масляев Юрий; © Олег С. Козлов / Фотобанк Лори

Дата выхода в России 07.09.2010.





ЗАПАДНАЯ ЕВРОПА

ГОРОД В ИТАЛИИ



# ГЕНУЯ

## Город моря



Квартал дворцов на Виа Гарибальди —  
одно из самых удивительных мест в Генуе.

### ОБЩИЕ СВЕДЕНИЯ

**Страна:** Италия.  
**Языки:** итальянский, лигурийский.  
**Денежная единица:** евро.  
**Религия:** католичество.  
**Аэропорт:** международный аэропорт им. Христофора Колумба.

### ЦИФРЫ

**Площадь:** 243,6 км<sup>2</sup>.  
**Население:** 610 766 чел. (2009 г.).  
**Плотность населения:** 2507,2 чел./км<sup>2</sup>.

### КЛИМАТ

Мягкая зима, жаркое лето.  
**Средняя температура зимы:** 7°C.  
**Средняя температура лета:** 24°C.

### ЭКОНОМИКА

Крупнейший порт Италии.  
**Промышленность:** металлургическая, химическая (нефтепереработка), пищевая, текстильная, машиностроение (авиастроение, судостроение).

### ДОСТОПРИМЕЧАТЕЛЬНОСТИ

- Палаццо Бьянко;
- Палаццо Дориа-Турси;
- Палаццо Спинола;
- Палаццо Дожей;
- Маяк Ла Лантерна;
- Ворота Порто-Сопрано;
- Дом Христофора Колумба;
- Памятник Христофору Колумбу;
- Музей моря.

## ИСТОРИЯ ВЗЛЕТОВ И ПАДЕНИЙ

Сегодня Генуя играет немалую роль в экономической жизни Италии. Но благоденствие города в наши дни — итог насыщенной событиями истории, знавшей и победы, и поражения.

Город Генуя находится на Апеннинском полуострове в области Лигурийских Апеннин, на берегу Лигурийского залива. Благодаря удачному расположению, городу почти всегда сопутствовал успех, и сегодня Генуя является самым крупным и важным портом в Италии.

Одними из первых в этих краях еще в древние времена поселились греки. Здесь была основана небольшая колония, просуществовавшая до 209 г. н. э., тогда поселение было разрушено

карфагенянами. Город удалось восстановить, но будущей Генуе предстояло пережить еще не одно нападение завоевателей. Так, на рубеже третьего и четвертого столетий эти земли были захвачены остготами. Позднее власть в Генуе обрели византийцы, а в середине VII в. город вместе с другими поселениями Лигурийской области оказался подчинен германскому племени лангобардов, которое основало здесь свое государство. Но они недолго удерживали

здесь свои позиции: в VIII в. к власти пришли французы.

В X в. Генуя начала расцветать, быстро развиваясь и превращаясь в крупный торговый порт. У города были налажены торговые отношения с большинством развитых стран того времени, в особенности с восточными. С XI в. Генуя становится самоуправляемой коммуной, с этого времени начинается история Генуэзской республики. В XII в. Генуя обретает независимость от Итальянского королевства. Тогда бразды





*Генуя — крупнейший порт в Италии, и жизнь здесь всегда бьет ключом.*

правления неофициально перешли в руки влиятельных семей, занимавшихся торговлей. Богатства Генуи росли, она становилась мощным государством, славящимся своими боевыми победами в крестовых походах и превосходным военным флотом. В Крыму, на островах Кипр и Корсика, были основаны генуэзские колонии.

Но в XIV в. все изменилось: власть стала ускользать из рук постоянно соперничающих друг с другом правителей Генуи, жители завоеванных земель бунтовали, территория самого государства подвергалась постоянным нападениям французских и испанских войск. Также на власть над Генуэзским государством претендовали и соседи-миланцы. Свое дело сделала и эпидемия чумы, пришедшая в город около 1347 г. Вернуть силы Генуе все же удалось: было принято решение изменить принцип управления государством. Отныне Генуей должен был управлять выборный дож, сменявшийся каждые два года.

Уже в 1492 г знаменитый уроженец Генуи Христофор Колумб совершил свое историческое путешествие, в ходе которого были открыты земли Америки. В 1528 г Генуэзская республика

заключила договор с Испанией, согласно которому фактически стала ее частью. Золото, добываемое в испанских колониях на территории Америки, стало продаваться через порт Генуи. Тогда город снова начал процветать и активно застраиваться. Знаменитые архитекторы, такие как Галеаццо Алесси (1512–1572), приезжали сюда для работы над новыми проектами. Но в XVIII в.

экономическая зависимость от Испании обернулась бедой, и погрузившаяся в кризис страна потянула за собой и Геную, вновь приведя ее к упадку.

Слабость Генуи позволила Наполеону в 1797 г сделать город французским протекторатом, а в 1805-м включить земли в состав Франции. В 1814 г местным жителям удалось вернуть себе независимость.



*Недалеко от Генуи расположен маленький рыбацкий городок Камольи.*





Если начать свое путешествие с прогулки по набережной, а затем пройти вглубь города к Виа Рома, можно увидеть самые интересные места Генуи: ворота Порто-Сопрано, дом, где предположительно родился Христофор Колумб, старинные церкви и музеи. Недалеко от площади Корветто располагается самая известная улица Генуи — Виа Гарибальди.

## СКВОЗЬ ВРЕМЯ

Давно прошли времена, когда Генуя славилась на весь мир своими завоеваниями в крестовых походах, но многое в городе и сейчас напоминает об истории этих земель.

**А**рхитектура города запечатлела периоды расцвета Генуи в XI–XII и XVI вв. Главная улица города, что сейчас носит название Виа Гарибальди, появилась примерно в середине XVI в. Тогда богатыми жителями города здесь были построены прекрасные дворцы, и сегодня украшающие исторический центр Генуи. В некоторых дворцах сейчас открыты музеи. Например, в стенах Палаццо Бьянко, или Белого дворца,

хранится коллекция произведений генуэзских, испанских и французских художников XII–XVII вв. В расположенном по соседству Палаццо Дориа-Турси находится музей изобразительных искусств, где до сих пор хранятся письма, написанные рукой Христофора Колумба. В Палаццо Спинола, которое тоже можно найти на Виа Гарибальди, также представлена часть коллекции Художественной галереи Генуи, в том

числе и картины Антониса Ван Дейка и Антонелло де Мессины, а также фрески Ладзаро Тавароне.

В Старом городе над окрестными зданиями возвышаются резные башни Порто-Сопрано, старых ворот Генуи. Эти ворота – все, что сохранилось от бывшей здесь когда-то крепостной стены, построенной еще в XII в. Путь, проходивший когда-то через ворота городских стен, вел к Риму.





*Символ Генуи — Ла Лантерна, старейший маяк в городе.*

Генуэзцы гордятся своей историей и культурой и берегут не только архитектурные шедевры времен Средневековья и Возрождения, но и улицы и дома, связанные с именами великих предков. В память о Христофоре Колумбе, родившемся и жившем в Генуе, местные жители бережно хранят все то, что имеет отношение к жизни и истории путешествий знаменитого мореплавателя.

#### **ЛЮБОПЫТНЫЕ ФАКТЫ**

■ Город Генуя — родина Николо Паганини (1782–1840), композитора и скрипача. Здесь еще в детском возрасте он дал свои первые концерты.

■ Примерно в 1260 г. епископ Генуи Иаков Ворагинский (ок. 1228–1298) написал «Золотую легенду», сборник христианских сказаний и легенд.

■ С 1962 г. в Генуе регулярно проводится Международный навигационный салон. В нем участвуют компании со всего мира и ежегодно представляют суда всевозможных видов и размеров: от маленьких катеров до огромных шикарных яхт.

■ В Генуе распространен местный генуэзский диалект лигурийского языка. Он несколько отличается от классического итальянского, и его нередко сравнивают с французским языком из-за схожего произношения.

■ В городе множество парков, общая площадь которых составляет 82 тыс. квадратных метров. Некоторые парки располагаются на землях старых вилл и дворцов, в том числе и на Виа Гарибальди. Генуя — престижный образовательный центр Италии. Особый вес имеет диплом университета Генуи, в котором учится более 40 тысяч студентов.

Здесь, например, можно посетить дом, в котором, как предполагается, когда-то жил Христофор Колумб. На площади Акваверде ему установлен памятник.

Во времена крестовых походов в 1098 г. рыцарям удалось привезти в Италию мощи Иоанна Крестителя. Именно этот святой в 1327 г. был провозглашен покровителем Генуи, и теперь его мощи хранятся в капелле, носящей его имя.

Другое интересное место в Генуе — маяк Ла Лантерна, который остается действующим и в наше время. Генуэзцы считают его символом своего города. Впервые маяк появился примерно в 1128 г., и с тех пор башня не раз перестраивалась. Современный облик маяк приобрел в 1543 г. По мере развития технологий менялся и принцип работы механизма освещения: начиналось все с сигнального света, работавшего за счет дров, затем с 1326 г. стало использоваться оливковое масло, а в 1840 г. маяк был оснащен движущимся осветительным прибором с линзой Френеля. На сегодняшний день высота башни составляет 76 м.


Жизнь Генуи всегда во многом зависела от моря. Неудивительно, что именно здесь в 2004 г. был открыт Музей моря, не уступающий по размерам аналогичным музеям в Лондоне,

Стокгольме и Барселоне. Экспозиция посвящена истории развития генуэзского флота, начиная с самых первых шагов в освоении морских путей и кончая современными достижениями судостроения. Кроме того, в Генуе находится самый крупный в Европе морской зоопарк «Аквариум», где можно увидеть обитателей подводного мира со всей планеты.



*Когда в этом домике, по преданию, жил Христофор Колумб, башням Порто-Сопрано уже было около 300 лет. Но они крепки до сих пор.*





# КИРГИЗСТАН

## Сердце Центральной Азии

ГОСУДАРСТВО:  
КИРГИЗСТАН



### ОБЩИЕ СВЕДЕНИЯ

**Официальное название:**  
Республика Киргизстан  
(Кыргызстан).

**Столица:** Бишкек,  
846 500 чел. (2010 г.).

**Административное  
деление:** 7 областей.

**Языки:** киргизский, русский.

**Религия:** ислам.

**Денежная единица:**  
киргизский сом.

**Крупнейшие озера:**  
Сонгкель, Иссык-Куль,  
Чатыр-Кель.

**Крупнейшие реки:**  
Нарын, Шу.

**Важнейшие аэропорты:**  
Манас (Бишкек), Ош.

### ЦИФРЫ

**Площадь:** 198 500 км<sup>2</sup>.

**Население:** 5 482 000 чел.  
(2009 г.).

**Плотность населения:**  
27,6 чел./км<sup>2</sup>.

**Этнический состав:**  
киргизы — 52%, русские —  
21%, узбеки — 13%, украин-  
цы — 2,5%, немцы — 2,4%.

**Самая высокая точка:**  
пик Победы (7439 м).

### КЛИМАТ

Континентальный. Мягкая  
зима, засушливое лето.

Средние температуры  
в горных местностях и до-  
линах различаются.

**Средняя температура  
зимы (долины):**  
-2°C ... -8°C.

**Средняя температура  
лета (долины):**  
+20°C ... +27°C.

**Средняя температура  
зимы (горы):** -28°C.

**Средняя температура  
лета (горы):** +5°C ... +10°C.



*В травянистых степях между горными отрогами  
киргизские чабаны пасут домашний скот и лошадей  
местных пород.*

## МОЛОДАЯ СТРАНА С ДРЕВНИМ НАРОДОМ

Киргизские земли расположены в районе одного из древнейших очагов человеческой цивилизации.

По ним прокатились великие переселения народов, прогремело несчетное число войн.

Осваивать территорию современной Киргизии человек начал еще 300 тысяч лет назад. На берегах «жемчужины» Киргизии озера Иссык-Куль археологами обнаружены следы пребывания неандертальцев, в Ферганской долине орудия палеолита, в районе Бишкека неолитические поселения, а в пещерах близ реки Сары-Джаз наскальные росписи, которым около 10 тысяч лет, в V тысячелетии до н. э. в здешних землях зародилось скотоводство и земледелие — все это говорит о вечной притягательной силе киргизских земель. Более того, существует научное мнение, что именно из Центральной Азии

человек впоследствии заселил Европу, Сибирь и Северную Америку.

По меньшей мере с VII в. до н. э. земли Киргизии начинают оспаривать друг у друга древние государства и завоеватели. В это время сюда приходят саки, которых греки называли азиатскими скифами. Их племенной союз, объединивший множество кочевых народов, существовал здесь до III в. до н. э. Юг нынешней Киргизии в V в. до н. э. входил в состав Согдианы провинции империи Ахеменидов. Со II в. до н. э. Ферганская долина оказывается во власти государства Давань (или Паркан, откуда и пошло название долины), а с I по IV в. н. э. южные области

находились в границах Кушанского царства. Во II в. до н. э. в Киргизию под натиском народа хунну (гуннов) пришли усуни, в 177 г. до н. э. они основали свое государство, объединившись с потомками саков и массагетов. Легендарная столица усуней Чигу, ставка великого бека, находилась на берегу Иссык-Куля. Уже более ста лет она является предметом поиска археологов и получила прозвище Иссык-Кульская Атлантида. В IV в. н. э. усуней сменяют эфталиты, а затем персы-сасаниды.

В VI в. начал набирать силу Тюркский каганат. Это мощное государство, образованное в 552 г., представляло собой союз искусных воинов, объединение





*На территории Киргизии располагается знаменитое горное озеро Иссык-Куль, занимающее десятое место в мире по величине.*

тюркских племен. Слово «тюрк» в китайских источниках обозначает «сильный», «могущественный», и название это оказалось вполне оправданно: Тюркский каганат контролировал значительную часть самой важной торговой коммуникации того времени – Великого шелкового пути, в сфере влияния каганата оказались земли от Крыма до побережья Охотского моря. В 603 г он распался на две части, и земли будущей Киргизии отошли к Западно-тюркскому каганату. На территории Киргизии находилась столица каганата — город Суяб, предполагается, что здесь родился великий поэт Ли Бо. После падения каганата в 740 г Киргизия входит

в Карлукский каганат, потом в XII в. становится центром государства Караханидов, которое, в свою очередь, сменяется Каракитайским ханством.

XIII в. стал эпохой монголо-татар, которые начали стремительно расширять свои владения, покоряя, казалось бы, несокрушимые государства. Они завоевали Китай и государства Средней Азии, а в середине XIII столетия под монголами оказалась практически вся Евразия. Вплоть до первой половины XVI в. монголы удерживали влияние в Киргизии.

Племена киргизов осели на территории современного Киргизстана только около 1723 г. И хотя ранее, в силу своей кочевой природы, киргизы не раз оказывались в этих краях, все-таки они не коренные жители Киргизии. По мнению одних ученых, киргизы вышли из западной Монголии, по другим данным – из северного Китая, из Джунгарии; в IV–III вв. до н.э. киргизы входили в племенные союзы, которые очень тревожили Китай, и с этим связано начало строительства Великой Китайской стены. К V–VI вв. н. э. киргизы, уйдя из-под власти народа хунну, живут в районе между реками Енисей (Эне-сай по-киргизски — «Мать-река») и Абакан. Бурная история тех веков не раз делала киргизов зависимыми то от жузаний, то от Тюркского каганата, то от Уйгурского. Но к 840 г киргизам удалось консолидировать свой народ и построить новое государство.

Они разгромили Уйгурский каганат и создали Киргизский, после чего более 80 лет контролировали Центральную Азию. В это время начинает формироваться киргизская культура. В 1207 г киргизы становятся вассалами Чингисхана. После упадка Монгольской империи ведут кочевой образ жизни в горах Алтая. В XVI в. киргизские племена проникают на Тянь-Шань и начинается заключительная фаза формирования киргизского народа.

В 1709–1876 гг киргизские земли входили в состав Кокандского ханства. В 1876 г жизнь Киргизии и киргизов вновь изменилась: в результате военных действий Российское государство получило во владение киргизскую часть территорий ханства. Во время Первой мировой войны часть киргизов, спасаясь от мобилизации, бежала в Китай, где сейчас существует Кызылсу-Киргизский автономный округ.

После свержения монархии в России в 1917 г Киргизия не обрела независимости, в 1924 г страна вошла в состав нового государства — СССР. В Киргизской ССР начали строиться промышленные предприятия, стала развиваться социальная сфера. И только с распадом Советского Союза в 1991 г Киргизия наконец стала независимым государством. Драматические события апреля – июня 2010 г., связанные со сменой власти в стране, вновь поставили вопрос о будущем Киргизии.

#### ЭКОНОМИКА

**Промышленность:** добыча золота, ртути, угля, газа, урана, цинка, свинца, машиностроение (оборудование для обработки металлов, сельскохозяйственное оборудование).

**Сельское хозяйство:** хлопководство, животноводство.

#### ДОСТОПРИМЕЧАТЕЛЬНОСТИ

- Сары-Челекский горный биосферный заповедник;
- Природный парк Ала-Арча;
- Иссык-Кульский заповедник;
- Нарынский государственный заповедник;
- Национальный природный парк Чон-Кемин;
- Минарет Бураинского городища X–XI вв.;
- Национальный историко-культурный комплекс Манас-Ордосу.





Киргизия — сердце Средней Азии. Около 80% страны занимают горы, что делает ее чрезвычайно привлекательной для любителей альпинизма, скалолазания, горных лыж, сноуборда и других экстремальных видов спорта.

## «ШВЕЙЦАРИЯ СРЕДНЕЙ АЗИИ»

Киргизия каждый год принимает множество туристов. Что привлекает их в этой стране? Конечно же, возможность соприкоснуться с удивительной природой киргизских земель, увидеть своими глазами памятники древней архитектуры и исторические места, овеянные духом легенд.

Следы богатой событиями истории киргизских земель чудесным образом сохранились до наших дней. Например, у реки Талас и сейчас можно увидеть мавзолей Кумбеш-Манаса, возведенный в XIII–XIV вв. нашей эры. Согласно легенде, жена Манаса, главного героя знаменитого киргизского народного эпоса «Манас», построила

мавзолей на могиле своего мужа. Хотя уже доподлинно известно, что мавзолей был сооружен на месте захоронения Кянизек-хатун, дочери эмира, за этим архитектурным памятником по-прежнему остается название мавзолея Манаса.

Еще более древнее сооружение сохранилось недалеко от города

Чуй-Токмака. Минарет Бурана высотой почти в 25 метров вот уже 1000 лет возвышается на берегу реки Чу — считается, что построен он был еще в X–XI вв. нашей эры. Когда-то башня была намного выше, предположительно высота ее составляла 40–45 метров, но после землетрясения часть строения обрушилась.





*Среди величественных гор Киргизии протекает река Ала-Арча, давшая название одному из самых известных природных парков страны.*

Хотя в Киргизии сохранилось немало значительных архитектурных памятников, многое повидавших за свою историю, главной достопримечательностью страны можно с уверенностью назвать ее природу.

Почти 80% территории Республики Киргизстан занимают горные ландшафты. Самая крупная цепь гор в этих местах называется Тянь-Шань, что в переводе с китайского языка означает «Небесные горы». Простирается эта горная цепь вдоль границ Киргизии с Казахстаном и Китаем. На многих участках высота гор составляет примерно 6000 метров, а самая высокая вершина – пик Победы – достигает 7439 м и является высшей точкой Киргизии.

#### **! ЛЮБОПЫТНЫЕ ФАКТЫ**

■ «Манас», киргизский народный эпос, считается самым длинным эпосом в мире: текст произведения состоит примерно из 500 тысяч строк.

■ Киргизия славится изготовлением красивейших ковров. Интересно, что эти ковры изготавливаются из свалянной овечьей шерсти. Готовая шерстяная основа украшается традиционными орнаментами.

■ Чай играет важную роль в традициях Киргизии. Особенно популярен среди местных жителей зеленый кирпичный чай, то есть сформованный в виде кирпичиков.

На территории страны также располагается знаменитое озеро Иссык-Куль, самое крупное в Киргизии и десятое по величине в мире. Его воды не замерзают даже в холодные зимы, за что оно и получило свое название, в переводе с киргизского языка звучащее как «горячее озеро». «Драгоценный аквамарин в оправе горных снегов» – по легенде, именно так называл это прекрасное озеро Петр Петрович Семенов-Тянь-Шанский (1827–1914), русский исследователь в области географии и ботаники. Сегодня акватория Иссык-Куля и часть сухопутной территории близ озера входят в Иссык-Кульский государственный заповедник, который даже был включен в программу «Человек и биосфера» ЮНЕСКО.

В Киргизии особенно заботятся о сохранении уникальной флоры и фауны местной природы. На данный момент в стране существует девять природных парков, десять государственных заповедников, а также более 60 заказников. По некоторым данным, суммарная площадь особо охраняемых природных зон составляет 6,3% от всей территории страны.

Один из самых популярных национальных парков, расположенных в горах вблизи столицы Киргизии Бишкека, называется Ала-Арча. Аналогичное название носит и река, протекающая в этих местах и включенная в список охраняемых объектов. Парк занимает площадь почти в 200 км<sup>2</sup>, и многие туристы и любители экстремальных видов спорта каждый год приезжают сюда, чтобы насладиться красотой гор Киргизии и попробовать свои силы в покорении их вершин.



*В Киргизии существуют древние традиции охоты с птицами: беркутами и ястребами.*





ГОРЫ И ВУЛКАНЫ

ГОРЫ В ИТАЛИИ



# АПЕННИНЫ

Удивительный мир  
итальянских гор



Регион Абруццо — центральная область Апеннинских гор. Особую известность он приобрел благодаря местным природным заповедникам.

## ОБЩИЕ СВЕДЕНИЯ

Географический район Италии.

Язык: итальянский.

Денежная единица: евро.

Крупнейшие реки: Арно, Тибр, Энца, Парма, Сангро, Пескара, Вольтурно.

Крупнейшие озера: Тразименское, Больсена, Браччано.

Крупнейшие города в регионе: Перуджа, Флоренция, Ареццо, Л'Аквила.

Вулканы: Везувий.

## ЦИФРЫ

Площадь: 84 000 км².

Средняя высота гор: 1200–1800 м.

Самая высокая вершина: Корно-Гранде (2912 м).

Протяженность: 1200 км.

## КЛИМАТ

В долинах: резко континентальный.

Средняя температура зимы: 1°C.

Средняя температура лета: 20°C.

Количество осадков: 500–3000 мм.

## ДОСТОПРИМЕЧАТЕЛЬНОСТИ

- Национальный парк Абруццо, Лацио и Молизе;
- Парк Форесте-Касентинези;
- Национальный парк Гран Сассо и Монти делла Лага;
- Национальный парк Маджелла;
- Перуджа: Церковь Сант-Эрколано, Дворец Приоров;
- Флоренция: Галерея Уффици, Палаццо Питти;
- Ареццо: Археологический музей.

## ОБМАНЧИВАЯ КРАСОТА

Апеннинские горы относятся к одним из самых живописных мест Италии. Но за их красотой скрывается немало опасностей для жителей полуострова.

**А**пеннины — это горная цепь, располагающаяся на территории Италии, а точнее — на Апеннинском полуострове. Апеннинские горы можно назвать хребтом полуострова: горная цепь проходит вдоль его территорий, пересекая их ровно посередине. Таким образом, Апеннинский полуостров разделяется на западную и восточную части.

На самом деле под общим названием Апеннинских гор подразумевается сразу несколько горных областей. Так, в северной части полуострова расположены Лигурийские, Тоскано-Эмилианские,

Умбро-Маркские Апеннины, центральную часть горной цепи занимают Абруцкие Апеннины, а на юге можно увидеть Кампанские, Луканские и Калабрийские Апеннины. В среднем высота гор достигает 1200–1800 метров. Самая высокая точка Апеннинской горной системы — Корно-Гранде (2912 м), что в переводе означает Большой Рог. Увидеть ее можно в центральной части горной цепи, в области Абруццо.

Окружающая природа делает Апеннинские горы поистине нерукотворным произведением искусства.

Территории, простирающиеся на небольших высотах (около 500–700 м), активно используются для земледелия: здесь разбиты виноградники, выращиваются лимонные и оливковые деревья. На уровне около 900–1000 м произрастают смешанные леса, которым чуть выше приходят на смену хвойные деревья. Ближе к горным вершинам открываются залитые солнцем альпийские и субальпийские луга. Снег в Апеннинских горах встречается только на самой высокой горе цепи — Корно-Гранде. Другие же участки Апеннин расположены слишком





*Апеннинские горы пересекают весь Апеннинский полуостров, разделяя его на западную и восточную части.*

низко для того, чтобы там могли сформироваться ледниковые образования.

Несмотря на свою пасторальную красоту, Апеннины представляют серьезную опасность для жителей Италии. Апеннинскую горную систему относят к одной из самых молодых в мире, поэтому сейсмическая активность в регионе очень высока. Одно из последних землетрясений произошло в апреле 2009 г. в городе Л'Аквила в районе Абруццо. Тогда погибло 308 человек, 1500 жителей было ранено, по разным данным, от 3 до 11 тысяч зданий было разрушено. Более того, в области Кампанских Апеннин на юге полуострова находится легендарный вулкан Везувий, а на острове Сицилия расположен вулкан Этна, являющийся тектоническим продолжением Апеннинских гор. Оба вулкана до сих пор считаются активными, и извержение может произойти в любой момент. Кстати, на сегодняшний день Везувий – единственный действующий вулкан на всей материковой части Европы.

Хотя извержение Везувия было редким явлением в истории Апеннинского полуострова (последнее датируется 1944 г.), самый известный

случай произошел в 79 г. нашей эры. Даже спустя почти 2000 лет эта история леденит душу: тогда римские города Помпеи и Геркуланум были скрыты под толстым слоем вулканического пепла. Именно благодаря пеплу сегодня ученые имеют возможность увидеть Помпеи и Геркуланум

в первозданном виде: все здания были защищены от воздействия влаги и солнечных лучей, а потому сохранились до наших дней практически в неизменном состоянии. Сегодня Помпеи – своеобразный город-музей, занесенный в список Всемирного наследия ЮНЕСКО.



*В Апеннинах добывается один из самых ценных сортов мрамора – каррарский.*





## **ЛЮБОПЫТНЫЕ ФАКТЫ**

- В Апеннинах находится знаменитый карьер Каррара, славящийся качеством добываемого здесь мрамора. Микеланджело Буонарроти использовал каррарский мрамор в своей работе, в частности при создании скульптуры «Давид».
- Считается, что название «Апеннины» образовано от слова *Pen*, что в переводе с кельтского языка означает «вершина скалы».
- У итальянских Апеннин есть свой аналог на Луне: горы с таким названием располагаются неподалеку от Моря дождей.
- Первым, кто назвал горную цепь Апеннинского полуострова Апенниннами, был греческий историк Полибий (203–120 гг. до н. э.), автор 40-томного исторического труда «Всеобщая история».
- В Лигурийских Апеннинах расположен город Генуя — крупнейший порт в Италии.
- Несмотря на водную преграду Мессинского пролива, Апеннинские горы выходят за границы Апеннинского полуострова, переходя на территорию острова Сицилия.
- В 1924 г. в небольшой деревне Фонтана Лири в Апеннинах родился знаменитый итальянский киноактер Марчелло Мастоияни.
- Апеннинские горы знамениты своими озерами. Среди особенно известных — Тразименское озеро и Кампото.

Немалая часть земель Италии расположена в горных областях Апеннин. Протяженность цепи Апеннинских гор составляет около 1200 км. В Кампанских Апеннинах находится вулкан Везувий, последнее извержение которого произошло в 1944 году.

## **В МИРЕ ГАРМОНИИ**

Горная природа всегда отличается особой красотой. Апеннинские горы не исключение. На сегодняшний день в Апеннинах существует множество национальных парков, где в лесах бурлит жизнь дикой природы.

**А**пеннины — это край, где местным жителям удастся мирно сосуществовать с природой, не нанося ей вреда. Хотя в горах добываются полезные ископаемые, а часть территории засеивается или засаживается плодовыми деревьями, итальянцы заботятся о сохранении местной уникальной флоры и фауны. В Апеннинских горах существует несколько охраняемых зон, в том числе известные национальные парки Абрुццо,

Лацио и Молизе, Гран Сассо и Монти делла Лага и Маджелла.

Главный и старейший национальный парк Апеннинского полуострова — Абрुццо, Лацио и Молизе — был открыт в 1923 г. в Абрущких Апеннинах. Здесь обитают редчайшие виды животных. В парке можно встретить марсианских бурых медведей, проживающих только на территории Италии. На сегодняшний день в мире осталось всего 30–40 особей этих

животных. Другие редкие обитатели земель Абруццо — евразийские волки, численность которых в Европе составляет около 25 тысяч. В парке, занимающем площадь более 506 км<sup>2</sup>, обитает примерно 2000 видов птиц, в том числе и хищных. Например, здесь встречаются ястребы-тетеревятники, ястребы-перепелятники, сапсаны. Помимо них среди обитателей парка есть несколько видов сов, горных птиц.





*Природа Апеннин уникальна, и сегодня в Италии делается многое для того, чтобы сохранить ее.*

Располагающийся недалеко от города Л'Аквила парк Гран Сассо и Монти делла Лага не менее интересен. Эти земли служат домом для огромного количества видов животных: оленей, серн, лис, диких кошек. Если повезет, здесь можно увидеть уникальное горное растение – альпийский эдельвейс. Это маленький цветок с бархатным пушком на светлых лепестках, обычно растущий на альпийских лугах. Кстати, необязательно путешествовать по бескрайним просторам Гран Сассо и Монти делла Лага пешком: в парке есть специальные дорожки, так что здесь вполне можно устроить конную прогулку или покататься на велосипеде.

Также в области горного массива Маджелла есть одноименный национальный парк. Здесь можно не только насладиться всем многообразием и красочностью горной природы, но и заглянуть в пещеры, открытые для туристов. Среди местных достопримечательностей – гора Монте-Амаро (2793 м), одна из самых высоких вершин Маджеллы.

Но прекрасные горные виды – это еще не все, что ждет путешественника в Апеннинских горах. В этих краях есть множество древних городов, интересных своей богатой историей. На берегу

реки Арно в районе Тосканских Апеннин расположена Флоренция. Этот город – один из самых древних и богатых произведениями искусства европейских культурных центров. Гости Флоренции могут посетить всемирно известную Галерею Уффици, где представлены работы таких мастеров эпохи Возрождения, как Рафаэль, Джотто и Леонардо да Винчи.

Украшение Умбро-Маркских Апеннин – город Перуджа. Обаяние этого

места заключается в красивых извилистых улочках, архитектуре времен Средневековья и Возрождения, а то и более ранних периодов. Одной из достопримечательностей города является церковь Сант-Анджело, которая была построена предположительно в V–VI вв. Кроме того, Перуджа известна во всем мире благодаря шоколадным изделиям местной компании «Перуджина». Каждый октябрь здесь проводятся фестивали шоколада.



*Пейзажи Апеннин неотделимы от множества маленьких городков, в каждом из которых обязательно найдется какая-нибудь достопримечательность.*






ГОРОД В РОССИИ



# ТВЕРЬ

*От города-крепости —  
к промышленному центру*



*С берега на месте слияния Волги и Тверцы открывается вид  
на Свято-Екатерининский монастырь.*

## ОБЩИЕ СВЕДЕНИЯ

- Административный центр Тверской (в 1935–1990 – Калининской) области, субъекта РФ.
- Основан в 1130–1140-х гг.
- Прежнее название: г. Калинин (1931–1990).

## ЦИФРЫ

**Площадь:** около 152 км².  
**Население:** 410 400 чел. (2010 г.).  
**Плотность населения:** 2700 чел./км².  
**Расстояние до Москвы:** 167 км.

## КЛИМАТ

Умеренный.  
**Средняя температура зимы:** –8°C (макс. –5°C, мин. –11°C).  
**Средняя температура лета:** +17°C (макс. +21–22°C, мин. +11–12°C).  
Годовое количество осадков — 641 мм.

## ЭКОНОМИКА

**Промышленность:** химическая, пищевая, машиностроение, энергетика.  
**Развитая полиграфия:** Тверской полиграфический комбинат, Тверской полиграфический комбинат детской литературы.

## ДОСТОПРИМЕЧАТЕЛЬНОСТИ

- Путевой дворец Екатерины II;
- Дом-музей М.Е. Салтыкова-Щедрина;
- Музей тверского быта;
- Церковь «Белая Троица»;
- Успенский собор;
- Обелиск Победы;
- Памятник Афанасию Никитину;
- Памятник А.С. Пушкину.

## ГОРОД ПОБЕД

Тверь фактически является ровесницей столицы России. Были времена, когда Тверь соперничала с Москвой за титул стольного града Руси.

**Т**верь – древний город, расположенный на месте слияния трех рек: Волги, Тьмаки и Тверцы. До сих пор точно не известно, когда на месте современного города начали появляться первые постройки. Летописи указывают на период XI–XII вв., хотя есть предположения, что территория была заселена еще в IX–X вв. В XII столетии в Твери уже был построен Кремль.

Через Тверь проходили значимые торговые пути, связывавшие западную

и северо-восточную области Руси. Благодаря этому город быстро развивался, численность его населения стремительно росла за счет приезжих из соседних земель. Не позднее 1247 г Тверь вышла из состава Переяславского княжества и стала столицей нового Тверского княжества.

Во времена монголо-татарского ига в XIII–XV вв. город оказался в самом центре политических событий. Между Тверью и Москвой велась борьба

за обладание ярлыком на великое княжение, выдаваемым ханом Золотой Орды. В период княжения Александра Михайловича Тверского (1301–1339) в 1327 г., когда в Тверь в очередной раз приехали посланники хана, собиравшие дань, среди жителей вспыхнуло восстание. По некоторым данным, поводом для начала бунта послужило опасение, что монголо-татары, принявшие ислам в 1312 г., попытаются обратить православное население города в свою веру.





*Рядом с храмом Трех Исповедников в 1955 г. был установлен памятник Афанасию Никитину, тверскому купцу, жившему в XV в. и совершившему «хождение за три моря» – в Индию.*

Александр Тверской принял сторону народа, посланники хана были убиты. Иван Калита (1288–1340), княживший тогда в Москве, помог хану подавить восстание и в награду получил ярлык на великое княжение и право собирать дань. Тверь сохранила за собой статус важного торгового центра, но постоянные набеги со стороны монголо-татар до XV в. не давали городу окрепнуть. В 1485 г Тверское княжество вошло в состав Российского государства.

В Смутное время начала XVII в., когда после смерти Ивана Грозного не осталось законных наследников престола и наступил период польской интервенции, Тверь была разгромлена польско-литовскими войсками, и потребовалось почти 100 лет для того, чтобы привести город в прежнее состояние. XVIII–XIX вв. в истории Твери стали эпохой расцвета города. После основания Санкт-Петербурга в 1703 г через Тверь стало проходить торговое сообщение между Москвой и Северной столицей. Город бурно застраивался, в 60-х гг XVIII в. был построен знаменитый Путевой

дворец. В 1851 г между Москвой, Тверью и Санкт-Петербургом была открыта железная дорога.

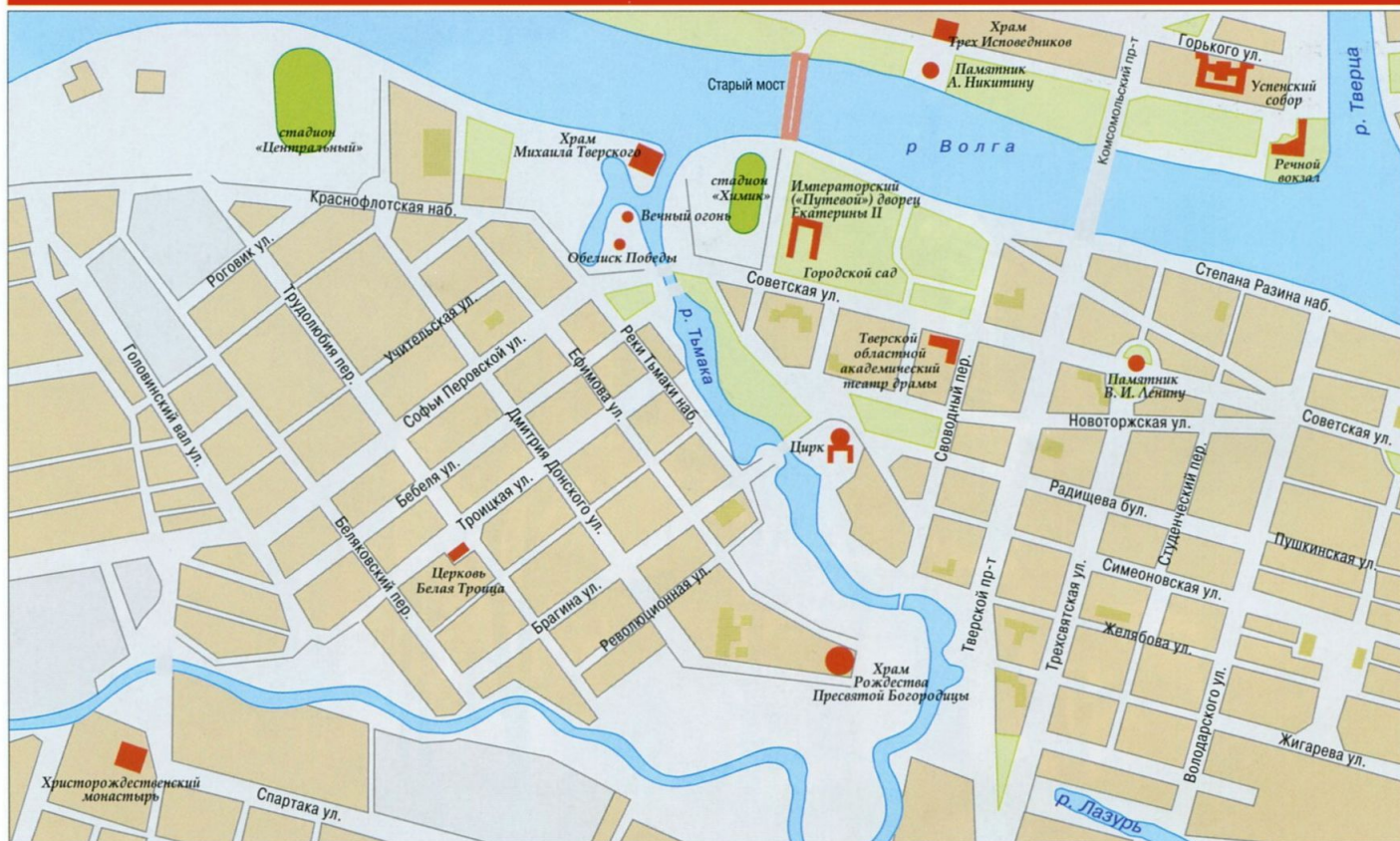
Гражданская война 1917–1922 гг принесла в город кризис. Многие предприятия закрывались и были открыты вновь только в послевоенное время. В 1929 г Тверь вошла в состав Московской области, а в 1931 г городу было дано новое название – Калинин, в честь советского партийного деятеля Михаила Ивановича Калинина (1875–1946), родившегося в Тверской области. В 1935 г Калинин стал столицей вновь образованной Калининской, ныне Тверской области. Историческое название городу было возвращено только 17 июля 1990 года.

24 октября 1941 года Тверь была оккупирована немецкими войсками. Город удалось освободить уже 16 декабря в результате контрнаступления Калининского фронта. В ходе боевых действий погибло около 20 тыс. солдат, 7714 зданий осталось в руинах. После войны город стал крупным промышленным центром.



*Неповторимый след в архитектурном облике Твери оставили XVIII и XIX столетия.*





## НА ПУТИ ИЗ ПЕТЕРБУРГА В МОСКВУ

За свою долгую историю Твери многое пришлось пережить. Сегодня это во многих отношениях развитой город, по-прежнему играющий важную роль в жизни двух столиц.

**Т**верь не раз сгорала в пожарах, разрушалась в войнах, а затем застраивалась вновь. Именно поэтому сегодня на улицах города невозможно встретить постройки раннего периода истории Твери. Даже от Тверского кремля до наших дней сохранились одни руины: в 1763 г. он

был уничтожен пожаром, а поскольку к тому времени крепость уже утратила свою стратегическую ценность, восстанавливать ее не стали.

Кстати, именно после пожара середины XVIII в. Тверь была радикально перестроена. В качестве ориентира при планировании был выбран Санкт-Петербург, благодаря чему город приобрел европейские черты. Большинство зданий, как типовых, так и спроектированных по специальным заказам, были оформлены в стиле позднего классицизма. Самой известной постройкой, до сих пор привлекающей внимание туристов, считается Путевой дворец, построенный в 1766 г. по проекту Матвея Федоровича Казакова (1738–1812), позже создавшего Петровский путевой дворец в Москве. Здесь императрица Екатерина II, члены ее семьи и гости могли отдохнуть по дороге из Санкт-Петербурга в Москву. Сегодня в Путевом дворце можно посетить картинную галерею и историко-архитектурный музей.

Самая древняя из сохранившихся построек Твери – церковь «Белая Троица», возведенная в 1564 г. Интересно, что даже в 30-е гг. прошлого века, когда

многие церкви в Твери были взорваны или закрыты в ходе антирелигиозной кампании, в Белой Троице продолжали проводить службы, она осталась нетронутой. Внутреннее убранство церкви сохранилось со времен XVIII–XIX вв. Среди реликвий Белой Троицы – мощи преподобного Макария Калязинского, основателя Троицкого Калязинского мужского монастыря, жившего в XV в.

Стоит обратить внимание и на Вознесенский собор. До разрушения Твери польско-литовской армией в городе существовала деревянная церковь Вознесения Господня. После




В Твери немало уютных уголков, где можно отдохнуть во время прогулки. Набережная Михаила Ярославовича с памятником А.С. Пушкину как раз из их числа.

### ЛЮБОПЫТНЫЕ ФАКТЫ

- Тверь — родина Афанасия Никитина (ум. в 1474 г.), знаменитого купца и путешественника, побывавшего в Индии. Во время путешествия он вел путевые заметки, которые позже стали известны под названием «Хождение за три моря».
- На протяжении двух лет, с 1860 по 1862 г., пост вице-губернатора Твери занимал М.Е. Салтыков-Щедрин (1826–1889).
- Герб Твери представляет собой изображение трона, на котором лежит корона. Этот герб напоминает о былой мощи Твери, а также и о том, что именно князь Тверской земли Михаил Ярославич Тверской был первым царем на Руси.
- Именно в Твери по инициативе советского физика М.А. Бонч-Бруевича начали производиться первые в СССР радиолампы (ранее они закупались за рубежом и стоили довольно дорого). Первая радиолампа, разработанная в 1917 г., называлась «Бабушка».
- На рубеже XIX–XX вв., во времена технического прогресса, в городе внимательно следили за развитием новых технологий. Так, в 1893 г. в Твери появились первые телефоны.





*Самая старая церковь города — «Белая Троица» (XVI в.).*

пожаров 1612 г. она была разрушена, но в 1760-х гг. на ее месте был выстроен собор, также носивший название Вознесения Господня. Уцелев в советские времена, собор все же был закрыт: в его стенах сначала располагался краеведческий музей, а после войны начали проводиться выставки. В 1991 г. двери собора снова открылись для прихожан.

Город также будет интересен поклонникам творчества Салтыкова-Щедрина: в Твери можно посетить дом-музей писателя, в котором он проживал со своей женой во время своей службы в городе. Экспозиция музея посвящена не только творчеству Михаила Евграфовича, но и жизни в Твери в XIX в.

В Твери бережно относятся к историческим памятникам былых времен, но это не мешает городу развиваться. Истинным украшением исторического центра города можно назвать многочисленные городские фонтаны, подсвечиваемые в темное время суток.

Помимо архитектурных и исторических памятников, Тверь известна своими лесопарковыми зонами. В черте города расположены Берёзовая, Бобачевская, Комсомольская и Первомайская рощи, относящиеся к категории государственных заказников.



*Главный театр города — Тверской академический театр драмы начал свою историю еще в 1745 году.*





# ЛУИЗИАНА

## Земля Луи



Южная низменная часть штата изобилует болотами.

### ОБЩИЕ СВЕДЕНИЯ

**Официальное название:** Луизиана, штат на юге США.  
**Административное деление:** 64 прихода.  
**Столица:** Батон-Руж, 222 004 чел. (2005 г.).  
**Языки:** английский, французский, испанский.  
**Денежная единица:** доллар США.  
**Религия:** протестанты (60%), католики (30%) и др.  
**Крупнейшие города:** Новый Орлеан, Батон-Руж, Шривпорт.  
**Главные порты:** Новый Орлеан, Шривпорт.  
**Важнейший аэропорт:** международный аэропорт Луи Армстронга (Новый Орлеан).  
**Важнейшие реки:** Миссисипи, Ред-Ривер.  
**Крупнейшие озера:** Понтчартрейн, Гранд-Лейк, Калкашу.  
**Соседние штаты:** Техас, Оклахома, Арканзас, Миссисипи.

### ЦИФРЫ

**Площадь:** 135 382 км².  
**Население:** 4 410 796 чел. (2008 г.).  
**Плотность населения:** 32,6 чел./км².  
**Этнический состав:** белые — 63%, афроамериканцы — 32%, выходцы из Азии и других континентов — 5%.  
**Самая высокая точка:** гора Дрискилл (163 м).

### КЛИМАТ

Тропический. Теплая зима (средняя температура +12°C) и жаркое лето (в среднем +28°C). Частые случаи торнадо и тропических ураганов. Максимальная температура летом: +41°C, минимальная температура зимой: -8°C. Уровень осадков: 1500 мм в год.

## УДАЧНАЯ СДЕЛКА

Прежде чем Луизиана вошла в состав Соединенных Штатов Америки, ее территории много лет были яблоком раздора между Испанией и Францией.

История Луизианы, одного из южных штатов США, расположенного на берегах Миссисипи, уходит корнями в глубокую древность. И сегодня здесь можно увидеть сооружения, возведенные индейцами культуры Поверти-Пойнт за 1500–2000 лет до н. э.

До XVI в. на земли Луизианы не ступала нога европейца. В 1528–1542 гг в ходе первых испанских экспедиций были открыты земли на побережье Миссисипи, а позже этот благодатный край привлек внимание французов. В конце XVII в. там появились их первые поселения, а в 1682 г эти земли были названы в честь короля Франции Людовика (Луи) XIV.

До середины XVIII в. Франция и Испания боролись за господство на территории Луизианы. В 1756 г началась Семилетняя война, в которую были вовлечены практически все европейские государства. Эта война была также и колониальной, так как на кону стояли заморские интересы Франции, Великобритании и Испании. После окончания войны в 1763 г территориальный вопрос был временно решен в пользу испанцев. По условиям Парижского мирного договора 1763 г только Новый Орлеан оставался под французским флагом. Но в 1800 г Наполеон Бонапарт заключил с Испанией договор, обязывавший

испанцев вернуть земли к западу от реки Миссисипи.

В это время силу набирали США, получившие независимость от Великобритании в 1783 г., и Наполеону было предложено продать город. Поначалу император ответил решительным «нет», но проблемы в других вест-индских колониях Франции вынудили его в 1803 г пойти на сделку, известную как Луизианская покупка. Всего за 15 млн долларов Соединенные Штаты стали счастливыми обладателями не только Нового Орлеана, но и предложенных Наполеоном территорий будущих штатов Техас, Луизиана, Миннесота, Айова, Канзас и других.





**ЭКОНОМИКА**  
**Минерально-сырьевые ресурсы:** нефть, природный газ, соль, сера, бурый уголь.  
**Промышленность:** химическая, металлургическая, целлюлозная, деревообрабатывающая, фармацевтическая, электронная; добыча и переработка нефти; портовая индустрия, транспортное машиностроение, судостроение.  
**Сельское хозяйство:** выращивание риса, хлопка, сахарного тростника, лесоводство, скотоводство, звероводство, рыболовство, выращивание морепродуктов (устриц, речных раков).  
**Туризм.**

**ДОСТОПРИМЕЧАТЕЛЬНОСТИ**  
**■ Новый Орлеан:** Французский квартал, карнавал Марди-Гра и парк Марди-Гра, Национальный музей Второй мировой войны, Музей искусств, собор Сен-Луи, Сити-парк (крупнейшая в мире дубовая роща), Французский рынок (Кафе-дю-Монд и Зал джаза), выставки в университетском комплексе Тулейн.  
**■ Батон-Руж:** Капитолий (здание и сад), Государственный музей Луизианы, собор Св. Иосифа, Сельский музей (дома плантаторов), Музей истории культуры вуду.  
**■ Накитиш:** Парк аллигаторов.  
**■ Национальные парки:** Кейн-Ривер, Жан-Лафитт.  
**■ Национальный монумент** Поверти-Пойнт.

## РОДИНА ДЖАЗА

Луизиана – один из самых интересных штатов Америки. Здесь традиции разных стран гармонично переплетаются, образуя совершенно новый мир.

Луизиана сохраняет наследие французских и испанских колонизаторов даже спустя 200 лет. Архитектура городов Луизианы, в том числе Нового Орлеана и столицы штата Батон-Руж, носит черты колониального стиля. Для части населения штата родными языками до сих пор остаются французский и испанский.

Наибольшую известность штату принес легендарный город Новый Орлеан,

родина джазовой музыки. Считается, что именно здесь, на сценах кафе и ресторанов, джаз начал делать свои первые шаги к славе и позже сформировался как музыкальное направление. В начале XX в. в Новом Орлеане жил и творил корнетист Бадди Болден, парикмахер по профессии и музыкант по призванию, первая яркая индивидуальность в джазе. В 1901 г. Новый Орлеан подарил миру одного из всемирно знаменитых джазовых исполнителей – Луи Армстронга.

Помимо этого, город привлекает внимание туристов весенним карнавалом Марди-Гра, который ежегодно проводится во Французском квартале в центре Нового Орлеана. Этот праздник – местный аналог православной Масленицы и европейских карнавалов перед началом Великого поста. Как и в Европе, он символизирует прощание с зимой.

Луизиана сильно пострадала в 2005 г. во время урагана «Катрина», оказавшегося самым разрушительным за всю историю Соединенных Штатов.

Основной удар принял на себя Новый Орлеан, большая часть которого находится ниже уровня моря. Тогда 80% территории города оказалась затопленной, погибли 1836 жителей, экономический ущерб составил 81,2 млрд долл. Восстановительные работы проводятся до сих пор, и жители города надеются, что вскоре Новый Орлеан расцветет вновь.



В Луизиане сохранились дома богатых землевладельцев XIX века.

### ЛЮБОПЫТНЫЕ ФАКТЫ

■ В результате Луизианской сделки США приобрели территорию в 2 100 000 км² всего за 15 млн долларов, что составило примерно 7 центов за гектар земли. На этих отошедших в пользу США по договору 1803 г. землях в настоящее время располагаются современные штаты: Арканзас, Миссури, Айова, Оклахома, Канзас, Небраска, практически весь штат Южная Дакота, а также частично: Миннесота, Северная Дакота, Нью-Мексико, Монтана, Вайоминг, Техас, Колорадо, Луизиана, включая Новый Орлеан.

■ Луизиана — единственный штат США, чьи административные единицы называются приходами.

■ 41% прибрежных болот США находится в Луизиане.





ГОСУДАРСТВО: НОРВЕГИЯ

# НОРВЕГИЯ

Государство  
всеобщего благоденствия



*Еще во времена викингов море  
играло самую главную роль в хозяйственной жизни Норвегии.*

## ОБЩИЕ СВЕДЕНИЯ

**Официальное название:** Королевство Норвегия.  
**Форма правления:** конституционная монархия.  
**Законодательная власть:** стorting (парламент).  
**Административное деление:** 19 фюльке (губерний).  
**Столица:** Осло, 590 041 чел. (2010 г.).  
**Язык:** норвежский.  
**Религия:** лютеранство.  
**Денежная единица:** норвежская крона.  
**Аэропорты:** Гардермуэн (Осло), Флесланн (Берген), Торп (Санدهейорд) (всего 53).

## ЦИФРЫ

**Площадь:** 385 252 км<sup>2</sup>.  
**Население:** 4 850 440 чел. (2009 г.).  
**Плотность населения:** 12,6 чел./км<sup>2</sup>.  
**Этнический состав:** норвежцы — 98%, кве́ны, саами, шведы и др. — 2%.

## ЛЮБОПЫТНЫЕ ФАКТЫ

■ Несмотря на то что в Норвегии установлены рыночные отношения, важную роль в экономике играет государство. Например, в *Norsk Hydro*, крупной нефтегазовой норвежской компании, правительству принадлежит 43,8%.

■ Норвегия — вторая скандинавская страна наряду с Исландией, еще не вступившая в Европейский союз.

## СТРЕМИТЕЛЬНЫЙ УСПЕХ

Норвегия обрела независимость только в 1905 г., но спустя всего век эта страна вышла в лидеры по уровню жизни населения.

Большую часть времени своего существования Норвегия находилась в зависимости от соседних государств, что сильно замедлило развитие экономики в стране. В IX в. на месте современного государства возникло объединенное королевство, но уже в 1397 г. страна вошла в Кальмарскую унию, в которой также состояли Швеция и Дания. Смысл создания унии заключался в том, чтобы общими усилиями решить проблемы экономического характера, возникшие в Скандинавских странах в XIV в. Отныне всеми тремя странами управлял один король, но при этом каждое государство сохраняло за собой независимость. К 1523 г. конфликты власти и аристократического общества достигли своего пика, что привело к распаду

унии. Но уже в 1536 г. Норвежское королевство вступило в новую унию — Датско-Норвежскую. Хотя формально Норвегия и Дания оставались самостоятельными, последняя была намного более сильной страной. Это привело к тому, что Норвегия оказалась в полной экономической зависимости от Дании. В этот период основой экономики Норвежского государства по-прежнему оставались такие отрасли, как сельское хозяйство, лесопереработка, а также рыболовство. За счет торговли с другими странами росли и развивались портовые города.

Датско-Норвежская уния продержалась не одно столетие и прекратила свое существование только в 1814 г., когда в результате Англо-датской войны

1807–1814 гг. обедневшая Дания была вынуждена уступить норвежские земли Швеции. В этом союзе Норвегия обрела намного большую самостоятельность, чем в унии с Данией, что позволило стране сделать первые шаги в развитии экономики. Так, например, в середине XIX в. в Норвегии появились первые текстильные фабрики. Долгожданную независимость страна обрела только в 1905 г., когда был подписан договор о прекращении существования Шведско-Норвежской унии.

Настоящий прорыв в развитии экономики страны был совершен в 60-х гг. XX в. Именно тогда по инициативе крупных частных компаний начали осваиваться нефтяные и газовые месторождения, располагающиеся на шельфе Северного





*Открытие нефтяных месторождений в 60-х годах прошлого столетия положило начало стремительному развитию норвежской экономики.*

моря. Заключив соглашение относительно морских границ с Великобританией и Данией, уже добывавшими нефть в этом регионе, Норвегия начала работу в новой отрасли промышленности.

В 1969 г было открыто первое месторождение – Экофиск. Тремя годами позже, в 1972 г., в стране был создан Норвежский нефтяной директорат, работа которого нацелена на контроль нефтедобычи. Задача директората состоит в том, чтобы сделать работу максимально эффективной и безопасной. Он должен следить за деятельностью нефтедобывающих компаний,

анализировать состояние отрасли в целом, а также следить за тем, чтобы добыча нефти и газа не наносила сильного ущерба окружающей среде. Отрасль добычи ресурсов стала настолько важной для Норвегии, что уже в 1978 г в стране было создано отдельное министерство нефтяной промышленности и энергетики Норвегии, ранее входившее в состав министерства промышленности.

#### ЭКОНОМИКА

**Минерально-сырьевые ресурсы:** нефть, природный газ, руды (свинец, медь, цинк, железо), графит, апатиты.

**Промышленность:** нефтедобывающая и нефтеперерабатывающая, лесоперерабатывающая, бумажная, химическая (лако-красочные материалы, удобрения), машиностроение (изготовление оборудования для добычи нефти и газа).

**Сельское хозяйство:** рыболовство, овощеводство, цветоводство, выращивание зерновых культур, животноводство.

**ВВП:** \$382,9 млрд (2009 г.).

**Сумма внешнего долга:** 143% ВВП (на 30 июня 2009 г.).

**Основные статьи экспорта:** нефть, машины, оборудование, суда, металлы, химическая продукция, рыба.

**Экспорт:** \$122 млрд (2009 г.).

**Партнеры по экспорту:**

Великобритания – 27%, Германия – 12,8%, Нидерланды – 10,4%, Франция – 9,4%, Швеция – 6,5%, США – 4,5% (2008 г.).

**Основные статьи импорта:** продукты питания, техника, химикаты.

**Партнеры по импорту:**

Швеция – 14,3%, Германия – 13,4%, Дания – 6,8%, Китай – 6,4%, Великобритания – 5,9% США – 5,4%, Нидерланды – 4,1% (2008 г.).

**Золотовалютный резерв:**

\$60,84 млрд.



В Норвегии насчитывается около 22 700 мостов. Среди них есть сооружения, превышающие 1000 метров в длину, например: мост Драммен, Мьёсский мост или мост Хельгеланд (на фотографии).









*Несмотря на то что на территории Норвегии не так много пахотных земель, здесь развито овощеводство и цветоводство.*

значительную часть электроэнергии страна получает за счет гидроэлектростанций. В некоторых регионах электричество вырабатывается с помощью ветрогенераторов.

Но несмотря на высокий уровень промышленности в королевстве, нефть остается основой норвежской экономики.

По данным за 2005 год, ежедневно в стране добывалось 2,978 млн баррелей, причем 90% получаемых ресурсов экспортировалось. Только Саудовская Аравия и Россия опережают Норвежское королевство по объемам экспортируемой нефти. Казалось бы, при такой налаженной системе торговли можно не беспокоиться о ближайшем будущем. Однако норвежцы не забывают о том, что рано или поздно запасы

нефти и газа подойдут к концу. Именно поэтому в Норвегии получаемую прибыль пытаются использовать с максимальной пользой для государства. Деньги, поступающие в страну за счет торговли природными ресурсами, перечисляются на хранение в специально созданный фонд и частично инвестируются за границей. Также прибыль от продажи нефти и газа иногда используется для решения текущих задач: у страны есть возможность брать внешние займы, вкладывать средства в социальную сферу и в развитие промышленности, а позже оплачивать долг полученными от торговли деньгами. Подобный принцип успешно применялся еще в 1970-х гг., когда нефтяная отрасль в Норвегии только начала развиваться. Тогда внешний долг достигал уровня 30% ВВП. По данным за 2009 год, общая задолженность зарубежным странам составила \$548,1 млрд.

На сегодняшний день одна из главных задач, стоящих перед Норвежским государством, – поиск альтернативных способов получения прибыли.

Норвежцы – реалисты и хорошо понимают, что бездумная эксплуатация природных ресурсов может привести к их полному исчезновению.



*Архипелаг Шпицберген – самая северная часть Норвегии.*

#### **ЛЮБОПЫТНЫЕ ФАКТЫ**

■ Нефтедобывающая промышленность облагается большим количеством налогов. Так, компании должны выплачивать налоги на прибыль и сверхприбыль, на выбросы углекислого газа, плюс так называемый территориальный взнос.