

# АТЛАС

## ЦЕЛЫЙ МИР В ТВОИХ РУКАХ

### ФИДЖИ

### Прекрасная страна в Меланезии



# 58



- ИЛЛИНОЙС
- АТТИКА
- АРАЛЬСКОЕ МОРЕ
- ЛИССАБОН



- АНГОЛА
- КИТАЙ

ISSN 2075-0536

00058 &gt;



9 772075 053779

**DeAGOSTINI**

### КАРТЫ ■ СОБЫТИЯ ■ ДОСТОПРИМЕЧАТЕЛЬНОСТИ




# АТЛАС

## ЦЕЛЫЙ МИР В ТВОИХ РУКАХ

ВЫПУСК № 58. СОДЕРЖАНИЕ



США. 80% территории штата Иллинойс — сельхозугодья.



Греция. Атика. Акрополь в Афинах.



Португалия. Лиссабон — ее столица и главный порт.

### ФИДЖИ:

Когда-то на этих прекрасных островах жили каннибалы. В Музее Фиджи до сих пор хранится обувь проповедника, которого островитяне съели в 1867 г. Король первого фиджийского государства принял христианство и запретил своим подданным есть себе подобных. Но никакие меры не могут пока покончить с национальными разногласиями.

### ИЛЛИНОЙС:

Один из самых богатых штатов США. Его промышленность и сельское хозяйство находятся на равно высоком уровне. Третий по величине в стране город и важный транспортный узел страны Чикаго — родина первого небоскреба. А самый известный из его музеев — Музей науки и промышленности.

### АТТИКА:

Центр классической Греции, место, где родилось большинство легенд и мифов Древней Греции. «Аттическая соль» — таким выражением римляне обозначали особо изысканный юмор. С тем, что в Атике живут лучшие ораторы, соглашался даже Цицерон, но, оказывается, там и соль была лучшая!

### АРАЛЬСКОЕ МОРЕ:

Одна из самых серьезных экологических катастроф в современном мире случилась с Аральским морем — оно исчезает... Что делать — пытаться создать условия для возрождения моря и восстановления флоры и фауны Приаралья или смириться с тем, что Арал уже никогда не восстановится? Мнения высказываются совершенно противоположные.

### ЛИССАБОН:

Романтический город, наследник эпохи Великих географических открытий, сделавших маленькую Португалию великой мировой державой. Землетрясение 1755 г. почти полностью уничтожило Лиссабон и погубило 70 000 его жителей. Но это событие вызвало к жизни великолепный барочный город — детище маркиза де Помбала.

### АНГОЛА:

Одна из богатейших стран мира, если учитывать только природные ресурсы. И одна из беднейших, где люди в среднем не доживают и до сорока лет, а из младенцев каждый пятый погибает до года. Здесь до сих пор не ликвидированы минные поля, оставшиеся от гражданской войны. В столице Анголы, Луанде, гамбургер стоит более \$17, а двухкомнатную квартиру можно снять не меньше чем за \$7000.

### КИТАЙ:

В каком году Китай станет самой большой экономикой нашей планеты? — этим вопросом озадачены эксперты всего мира. Пока Китай опережает все самые оптимистичные прогнозы и не подает серьезных признаков кризиса. Однако по мере того как растут золотовалютные резервы, в той же пропорции становятся все более острыми проблемы Поднебесной. Вот взять хотя бы проблему демографическую...

«АТЛАС.  
ЦЕЛЫЙ МИР В ТВОИХ РУКАХ»

Выпуск № 58, 2011  
Еженедельное издание

РОССИЯ

Издатель, учредитель, редакция:

ООО «Де Агостини», Россия

Юридический адрес:

105066, г. Москва, ул. Александра Лукьянова,  
д. 3, стр. 1.

Письма читателей по данному адресу не принимаются.

[www.deagostini.ru](http://www.deagostini.ru)

Генеральный директор:

Николаос Скилакис

Главный редактор:

Анастасия Жаркова

Финансовый директор:

Наталья Василенко

Коммерческий директор:

Александр Якутов

Менеджер по маркетингу: Михаил Ткачук

Свидетельство о регистрации средства массовой информации в Федеральной службе по надзору в сфере связи и массовых коммуникаций  
ПИ № ФС 77-35567 от 5 марта 2009 г.

По всем вопросам, касающимся информации о коллекции, обращайтесь по телефону бесплатной «горячей линии» в России:

**(8-800-200-02-01)**

Адрес для писем читателей:

Россия, 170100, г. Тверь, Почтамт, а/я 245,

«Де Агостини», «Атлас. Целый мир в твоих руках».

Пожалуйста, указывайте в письмах свои контактные данные для обратной связи (телефон или e-mail).

Распространение: ЗАО «ИД Бурда»

### УКРАИНА

Издатель и учредитель:

ООО «Де Агостини Паблшинг», Украина

Юридический адрес:

01032, Украина, г. Киев, ул. Саксаганского, д. 119.

Генеральный директор: Екатерина Клименко

Свидетельство о государственной регистрации печатного СМИ Министерства юстиции Украины  
КВ № 15131-3703Р от 30.04.2009 г.

По всем вопросам, касающимся информации о коллекции, обращайтесь по телефону бесплатной «горячей линии» в Украине:

**(8-800-500-8-400)**

Адрес для писем читателей:

Украина, 01033, г. Киев, а/я «Де Агостини»,

«Атлас. Целый мир в твоих руках»

Украина, 01033, м. Київ, а/с «Де Агостіні»

### БЕЛАРУСЬ

Импортер и дистрибутор в РБ:

ООО «РЭМ-ИНФО», г. Минск, пер. Козлова, д. 7Г,  
тел.: (017) 297-92-75

Адрес для писем читателей:

Республика Беларусь, 220037, г. Минск, а/я 221,

ООО «РЭМ-ИНФО», «Де Агостини»,

«Атлас. Целый мир в твоих руках»

### КАЗАХСТАН

Распространение:

ТОО «КГП «Бурда-Алатау Пресс»

Рекомендуемая цена:

59 руб., 10,90 грн., 4900 бел. руб., 250 тенге.

Издатель оставляет за собой право увеличить рекомендуемую цену выпусков.

Издатель оставляет за собой право изменять последовательность номеров и их содержание.

Отпечатано в типографии: Deaprinting — Officine Grafiche Novara 1901 Spa, Corso della Vittoria 91, 28100, Novara, Italy.  
Тираж: 160 000 экз.

© 2010 ООО «Де Агостини»

ISSN 2075-0536

Информация к иллюстрациям

Обложка: Фиджи. DeAgostini Picture Library

Фиджи: DeAgostini Picture Library;  
Pacific Stock/Medium; T.H. Denis-Huot/Hoaiqui;

Ron Dahlquist / Fotobank.ru;

© Валерий Шанин / Фотобанк Лори

Иллинойс: DeAgostini Picture Library

Атика: DeAgostini Picture Library;

P. De Wilde, C. Vaisse, G. Boutin/Hoaiqui

Аральское море: DeAgostini Picture Library;

G. Pinkhassov, F. Mayer/Magnum;

Фото ИТАР-ТАСС / Павел Косенко;

© Вадим Морозов / Фотобанк Лори

Лиссабон: SIME; A. Le Garsmeur,

P. Kennard/Fotogram-Stone;

GeoPhoto / Масляев Юрий

Ангола: DeAgostini Picture Library;

B. Geard/Hoaiqui.

Китай: DeAgostini Picture Library; GeoPhoto /  
Изотов Тимофей; © Жукова Юлия / Фотобанк Лори

Дата выхода в России 01.03.2011.






ГОСУДАРСТВО:

ФИДЖИ



# ФИДЖИ

Прекрасная страна  
в Меланезии



Пляж на острове Кандаву. Краски природы здесь — предельно насыщенные, без полутонов.

## ОБЩИЕ СВЕДЕНИЯ

**Официальное название:** Республика Островов Фиджи.

**Форма правления:** парламентская республика.

**Административно-территориальное деление:** 4 округа.

**Столица:** Сува, 85 691 чел. (2007 г.).

**Языки:** английский, фиджийский, хинди.

**Религия:** христиане — 64,5% (методисты — 35%, католики — 9%, Божье собрание — 6%, адвентисты седьмого дня — 4%, прочие христиане — 11%), индуисты — 27,9%, мусульмане — 6,3%, сикхи — 0,3%, прочие и атеисты — 1% (по переписи 2007 г.).

**Этнический состав:** около 57,2% — коренные фиджийцы, 37,5% — фиджи-индийцы, 1,2% — ротуманцы, 1,8% — выходцы с других островов Тихого океана, 1,3% — представители смешанных браков с европейцами, 0,6% — китайцы (по переписи 2007 г.).

**Денежная единица:** фиджийский доллар.

**Крупнейшие города:** Сува, Лаутока, Нанди, Лабаса.

**Главные морские порты:** Сува, Лаутока.

**Важнейшие аэропорты:** международный аэропорт Насури (Сува), международный аэропорт Нанди.

**Крупнейшие реки:** Сингатока, Навуа, Рева, Мба.

**Крупнейшее озеро:** Тангимаутиа.

**Соседние страны:** нет сухопутных границ.

## ЦИФРЫ

**Площадь:** 18 274 км<sup>2</sup>.

**Население:** 837 271 чел. (2007 г.).

**Плотность населения:** 45,8 чел/км<sup>2</sup>.

**Самая высокая точка:** г. Таманиви, 1323 м.

## "ФРУКТОВЫЙ САЛАТ"

Так сами фиджийцы говорят про свой народ. Но противоречия, существующие между разными этническими группами, — нешуточные.

**П**рекрасный архипелаг Фиджи был заселен примерно три с половиной тысячи лет назад, и вплоть до XVIII–XIX вв. фиджийцы сохраняли древний уклад жизни. Голландский мореплаватель Абель Тасман (1603–1659) первым из европейцев достиг архипелага Фиджи 6 февраля 1643 г., во время своей экспедиции

1642–1643 гг., посвященной исследованиям Австралии, Новой Гвинее и Явы. Обследовать Фиджи Тасман не стал — у него были другие задачи, да и погода не благоприятствовала, острова окружала плотная пелена тумана.

Вполне возможно, что тем самым Тасман спас себя и команду от серьезных неприятностей. Экспедиция капитана Джеймса Кука (1728–1779) на корабле «Резолюшн» в 1774 г., зайдя на острова Фиджи для пополнения съестных припасов, выдержала несколько стычек с местными

жителями, явно не стремившимися признавать чужеземцев желанными гостями.

Репутация свирепых каннибалов на долгие годы пристала к фиджийцам. Впрочем, они и не пытались оправдаться — в Музее Фиджи до сих пор хранится обувь одного проповедника, съеденного туземцами в 1867 г. Многочисленные попытки европейцев

## ЭКОНОМИКА

**ВВП:** \$3,7 млрд (2008 г.).

Туризм.


Экспорт сахара, копры, золота, бананов.

Полуремесленное производство мебели, сувениров, тканей.

## КЛИМАТ

Океанический тропический, среднегодовое количество осадков — от 2000 до 5000 мм, средняя температура января — +27°C, июля — +23°C.





*Барьерные акулы моря Коро предпочитают держаться песчаного дна.*

освоить острова Фиджи наткнулись на сопротивление островитян. Так, в 1847 г была сожжена фактория Левука на острове Овалау — первое поселение европейцев на Фиджи. В 1871 г было создано первое независимое государство королевство Фиджи. Король принял христианство и призвал своих подданных отказаться от каннибализма.

В последней трети XIX в. страна оказалась на грани банкротства, не утихали расовые волнения, и это заставило короля Такомбау (1815–1883) просить защиты у англичан. 10 октября 1874 г Фиджи стали колонией Великобритании.


В 1879 г на судне «Леонидас» на Фиджи были привезены первые 498 рабочих из Индии для работы на

сахарных плантациях. В результате, хотя иммиграция индийцев была прекращена в 1916 г., к 1945 г их численность превышала численность коренного населения. Так была создана проблема, нерешенная до сих пор и служащая причиной политических переворотов на Фиджи. Благодаря высокой рождаемости и социальной адаптированности индийцы завоевали ведущие позиции во многих областях жизни.

Когда в 1970 г Фиджи получили независимость и стали членом Содружества Наций, в демократическом правительстве доминировали представители индийской общины. Это привело к тому, что в 1987 г произошел военный переворот и Фиджи вышли из Содружества Наций.

В 1990 г новая конституция закрепила приоритетность прав коренного населения, что вызвало эмиграцию многих индийцев.

Когда в 1997 г конституцию сделали более мягкой по отношению к некоренному населению, выборы 1999 г обеспечили вновь доминирование во власти индо-фиджийцев. Фиджи снова вошли в Содружество Наций. Но межнациональное противостояние на архипелаге Фиджи остается актуальным до сих пор — последний переворот был в 2006 г., к власти пришли военные. 1 сентября 2009 г Британское Содружество приостановило членство Фиджи в Содружестве Наций: на том основании, что в назначенный срок не были проведены демократические выборы.



#### 👑 ДОСТОПРИМЕЧАТЕЛЬНОСТИ

- **Сува:** Музей Фиджи, Муниципальный рынок, Здание Парламента, улица Виктории Парейд, 78 парков;
- **Остров Орхидей:** Полинезийский культурный центр Орчид-Айленд, Альберт-Парк, храм Буре-Калоу, Культурная деревня;
- **Национальные парки:** Сингатока-Сенд-Дюнз, Боума;
- **Нанди:** храм Шри-Шива Субрамания, ботанический парк "Сад Спящего Гиганта" парк национального наследия Корояниту;
- Коралловый риф Грейт-си.

#### 📌 ЛЮБОПЫТНЫЕ ФАКТЫ

- В сувенирных магазинчиках на Фиджи можно купить четырехзубую деревянную вилку. Далеко не все туристы сразу понимают, что этот безобидный сувенир — копия прибора, который в древности применяли в своих трапезах каннибалы. Оказывается, согласно верованиям древних фиджийцев, мясо врагов нельзя трогать руками.
- Традиционный спорт на Фиджи — билибили. Это сплав по бурным рекам на бамбуковых плотках.
- На островах Ясава были сняты голливудские киноленты «Голубая лагуна» и «Возвращение в голубую лагуну». На островах Фиджи также был снят фильм «Изгой» с Томом Хэнксом в главной роли.





В государстве Фиджи только два крупных острова, к которым примыкает множество дугообразных островов поменьше, совсем мелких и коралловых рифов.

## СТРАНА НЕСКОНЧАЕМОГО ЛЕТА

Несмотря на периодически случающиеся политические перевороты, Фиджи привлекает множество туристов.

**Р**асположенный в южной части Тихого океана архипелаг Фиджи состоит более чем из трехсот островов и около пятисот маленьких островков. Происхождение островов различно: часть из них создала вулканическая деятельность нашей планеты, часть вырастили кораллы. На самых больших островах — Вити-Леву и Вануа-Леву есть вполне настоящие реки и горы.

На Вити-Леву находится г. Сува — столица государства архипелага. Площадь Вити-Леву 10 390 км<sup>2</sup>,

он не только самый большой среди островов Фиджи, но и третий по величине среди островов Тихого океана. Здесь живет две трети всего населения Фиджи и находятся самые большие города архипелага — Сува, Лаутока, Нанди.

До 1882 г. столицей Фиджи считалась Левука на острове Овалау, но, когда стало понятно, что Левуке дальше некуда расширяться, права столицы перешли к Суве, которая к 1922 г. стала крупнейшим городом и портом архипелага. Сува — космополитичный



Вечнозеленая тропическая растительность Фиджи не испытывает недостатка влаги.





*Большинство туристов на Фиджи предпочитают селиться в "бунгало", окруженных водами Тихого океана.*

город: хотя здесь проживают фиджийцы, индийцы, китайцы, выходцы из Европы, из Королевства Тонга, из Самоа и Ротума и многие другие народности, туристы не замечают напряженности между национальными общинами страны. В Суве уживаются христианские и индуистские храмы, мечети и культурные центры разных народов. Но разногласия лежат вовсе не в культурной, а в социальной сфере, чего глаз туриста не замечает.

Фиджи — наиболее развитая страна среди всех государств Океании, ее основные статьи дохода — туризм и переработка сахарного тростника. Но при этом работают и табачные, и мебельные фабрики, на обширных плантациях, помимо сахарного тростника, выращиваются кокосовые пальмы, ананасы, цитрусовые, имбирь и тропические фрукты. Манго, кокосы и бананы здесь растут прямо возле

дорог, как бы сами по себе, и никто не возразит, если прохожий воспользуется этим изобилием.

Прекрасная туристическая инфраструктура Фиджи способна удовлетворить самых привередливых любителей экзотического отдыха. Дайвинг на Фиджи славится во всем мире — Большая Белая Стена с мягкими кораллами, риф Астролябия, Радужный риф и лагуна Мбенга известны, наверное, каждому поклоннику этого вида спорта. В водах, окружающих архипелаг, видимость достигает 100 м. Так что хорошо рассмотреть богатейший подводный мир кораллов и губок, медуз, осьминогов, акул, мурен, экзотических рыб, черепах, дельфинов и даже, если повезет, кашалотов удастся каждому, кто решится опуститься здесь на дно с аквалангом.

Есть на Фиджи и такие места, где отдыхают самые богатые и знаменитые люди мира. Таковы островные курорты — Черепаший остров, острова Вадиги и Вату-Леле, комплекс Шератон рядом с Нанди. На архипелаге Фиджи — бесчисленное количество укромных мест с прекрасными голубыми лагунами, окруженными вечнозеленой растительностью и чистейшими пляжами.

Население архипелага Фиджи предпочитает вековые традиции жизни, здесь до сих пор почитают вождей и колдунов-мбете, верят в легенды и магические обряды. Мужчины носят традиционную одежду саронг, женщины — мумму. А гостей угощают напитком из корней перечного дерева, который подают в половинках кокосов. Говорят, очень бодрит. Кстати, в фиджийских джунглях нет опасных животных и рептилий, зато множество удивительных цветов.

Красно-белый цветок тагимаусиа с острова Тавеуни — один из символов Фиджи.



*Коралловые рифы — гордость Фиджи.*

#### **❗ ЛЮБОПЫТНЫЕ ФАКТЫ**

■ 80% территории острова Тавеуни занимает Национальный парк Боума. А еще через Тавеуни проходит 180-й меридиан, здесь долгое время находилась международная линия смены дат, что позволяло реально стоять одной ногой в сегодняшнем, а другой — в завтрашнем дне. Сегодня место смены дат перенесено в океан, чтобы не сбивать островитян с толку.





ШТАТ В США



# ИЛЛИНОЙС

Поля — по горизонтали,  
небоскребы — по вертикали.



Первый в мире небоскреб появился в Чикаго еще в 1885 г.

## ОБЩИЕ СВЕДЕНИЯ

Иллинойс, штат на Среднем Западе США.

**Столица:** Спрингфилд, 117 352 чел. (2010 г.).

**Язык:** английский.

**Религия:** христианство, ислам, иные конфессии.

**Денежная единица:** доллар США.

**Крупнейшие города:** Чикаго, Рокфорд, Пеория.

**Важнейшие аэропорты:** международный аэропорт О'Хара (Чикаго), международный аэропорт Чикаго Мидзуэй.

**Крупнейшие реки:** Миссисипи, Огайо, Иллинойс, Каскасия.

**Крупнейшие озера:** Мичиган, Аппер Пеория.

**Соседние штаты:** Висконсин, Индиана, Кентукки, Айова, Миссури.

## ЦИФРЫ

**Площадь:** 140 998 км<sup>2</sup>.

**Население:** 12 910 409 чел. (2009 г.).

**Плотность населения:** 91,6 чел./км<sup>2</sup>.

**Самая высокая точка:** холм Чарльз-Маунд, 376 м.

## ЭКОНОМИКА

**Промышленность:** горнодобывающая (уголь, нефть, газ, цинк, песчаник), нефтепереработка, машиностроение, химическая и пищевая промышленность, производство электрооборудования, деревообработка.

Крупнейший транспортный узел в Чикаго.

**Сельское хозяйство:** пшеница, кукуруза, соя; скотоводство, свиноводство.

**Сфера услуг:** финансовые услуги, туризм, логистика.

## ПРИШЛИ, УВИДЕЛИ, ПРОГНАЛИ —

с этого началась в Иллинойсе типичная для США история взаимоотношений белых и индейцев.

Земли штата Иллинойс очень благоприятны как для сельского хозяйства, так и для жизни человека. Неудивительно, что к моменту появления здесь европейцев в конце XVII в. на этих территориях проживали многочисленные индейские племена иллинойсов: пеория, каскасия, кахокия и другие. Сегодня эти названия встречаются только на географической карте — река Каскасия, город Пеория, курганы Кахокия...

Появление французских иезуитов, скупщиков пушнины, исследователей в самом начале было мирным — они старались ладить с местным населением, без помощи которого не могли обойтись.

В 1673 г. появилась фактория в районе нынешнего Чикаго, в 1680 г. вырос форт неподалеку от современного города Пеория, в 1700 г. возникли поселения у форта Сент-Луис на реке Иллинойс. В 1763 г. французы были вынуждены уступить эти земли Англии, а в 1778 г. англичанам пришлось отдать инициативу американцам-колонистам, боровшимся за самостоятельность США.

В 1799 г. уже ставшие свободными американцы окончательно отобрали эти земли у коренного населения. В 1809 г. Иллинойс получил статус территории, в 1818 г. стал 21-м штатом США. В 1832 г. на территории Иллинойса было разгромлено

последнее индейское восстание — Война Черного Ястреба, получившая свое название по имени вождя одного из племен.

После этого заселение штата активизировалось, строились каналы и железные дороги. В Гражданской войне 1861–1865 гг. Иллинойс участвовал на стороне Севера, тем более что президент Авраам Линкольн (1809–1865) был уроженцем Иллинойса.

## ДОСТОПРИМЕЧАТЕЛЬНОСТИ

- **Чикаго:** Институт искусств, Музей Филда, Музей науки и промышленности;
- **Парки штата:** Иллинойс-Бич, Апп-Ривер-Каньон, Уэйн Фицджеррелл;
- **Национальные парки:** Старвуд-Рок, Канкаки-Ривер, Джиянд-Сити.





Равнинный рельеф и плодородные почвы благоприятствуют высокой эффективности полей и ферм штата Иллинойс.



#### КЛИМАТ

Умеренно континентальный, среднегодовое количество осадков — 335 (на юге) — 965 мм, средняя температура января —  $-5,6^{\circ}\text{C}$ , июля —  $+22,9^{\circ}\text{C}$ .



#### ДОСТОПРИМЕЧАТЕЛЬНОСТИ

- **Спрингфилд:** Дом-музей и могила Авраама Линкольна;
- **Наву:** особняк и могила проповедника Джозефа Смита;
- Национальная историческая достопримечательность Курганы Кахокия;
- Национальная историческая достопримечательность Форт-де-Шартр.
- Национальный заповедник Шони.



#### ЛЮБОПЫТНЫЕ ФАКТЫ

- 44-й президент США, Барак Обама, сегодняшний хозяин Белого дома, — бывший сенатор-демократ от штата Иллинойс.
- Институт искусств в Чикаго — одно из лучших собраний изобразительных искусств в США. Он обладает уникальными картинами художников-импрессионистов и постимпрессионистов. В коллекции музея — также картины Рембрандта и Хальса.
- Закон о запрете курения на рабочем месте был принят в Иллинойсе одним из первых в США, его поддерживают почти три четверти граждан штата.
- В городе Мортон, находится «тыквенная столица» мира. В 2010 г. при подготовке к Хэллоуину участники фестиваля в Иллинойсе одновременно зажгли 32 тысячи тыкв.

## ТЕХНИКА ПОД РУКОЙ

Иллинойс — штат, где постоянно внедряются инновации.

С конца XIX в. Иллинойс становится одним из наиболее богатых и развитых штатов США.

Даже масштабная катастрофа, случившаяся в Чикаго в 1871 г., когда в огне пожара погибла большая часть зданий, способствовала внедрению новых технологий. Сгоревший город отстраивался с учетом всех возможных новшеств, а в 1885 г здесь зародился новый стиль городской застройки: стали расти небоскребы деловых кварталов.

Сегодня наука и новые технологии в Чикаго на самом почетном месте, среди ученых Чикагского университета три нобелевских


лауреата. А Музей науки и промышленности в Чикаго входит в список «12 мест, которые должен посетить каждый», как пишут все путеводители по США.

Этот музей уже внес свой вклад в воспитание нескольких поколений американских ученых, инженеров и изобретателей. Все началось с того, что миллионер Джулиус Розенвальд (1862–1932) в 1922 г посетил со своими детьми Немецкий музей в Мюнхене, где можно было не только осмотреть самое на тот момент современное техническое оборудование, но и собственноручно поставить на нем опыты.

В 1926 г Розенвальд выделил три миллиона долларов на создание коллекции Музея науки и промышленности, выставив единственное условие: на экспонатах не должно быть надписей «Руками не трогать».

Железные дороги, метро, элеваторы, металлургический завод, шахта, лесопилка, подводные лодки и самолеты — все это действующее, даже если собрано и не в натуральную величину, и все можно трогать. Сегодня этот музей одно из самых популярных мест в США, особенно для подрастающего поколения.





ЦЕНТРАЛЬНАЯ  
И ЮЖНАЯ ЕВРОПА

ОБЛАСТЬ В ГРЕЦИИ



# АТТИКА

*Земля, где зародилась  
европейская цивилизация*



*Храм Посейдона на мысе Сунин принято посещать на закате — считается, что именно в это время он наиболее живописен.*

## ОБЩИЕ СВЕДЕНИЯ

Аттика, административная область в Греции.

**Административно-территориальное деление:** 4 нома.

**Столица:** Афины, 745 514 чел. (2001 г.).

**Язык:** греческий.

**Религия:** православное христианство.

**Этнический состав:** 95% — греки, 5% — иные национальности.

**Денежная единица:** евро.

**Крупнейшие города:** Афины, Пирей, Калитея, Перистеро.

**Главные морские порты:** Пирей, Эгина, Метана.

**Важнейший аэропорт:** международный аэропорт «Элефтериос Венизелос» (Афины).

**Крупнейшие реки:** Кефисос, Илассос.

**Крупнейшее озеро:** Марафон.

## ЦИФРЫ

**Площадь:** 3808 км<sup>2</sup>.

**Население:** 3 841 408 чел. (2005 г.).

**Плотность населения:** 1008,8 чел/км<sup>2</sup>.

**Самая высокая точка:** г. Парнита, 1413 м.

## ЭКОНОМИКА

Крупнейший транспортный узел Греции — Афины.

**Промышленность:** пищевая, легкая, добыча мрамора.

**Сельское хозяйство:** разведение оливок, фиговых деревьев, виноградарство, скотоводство.

**Сфера услуг:** финансовые услуги, туризм.

## ИСТОРИЯ АТТИКИ: ВСЕ ЗАПИСАНО

Здесь исторические факты сливаются с мифами и легендами.

**А**ттика с древнейших времен — ядро, вокруг которого формировалась и развивалась Древняя Греция. Большинство героев мифов и легенд, если обратить внимание на то, откуда они родом, — из Аттики.

В Аттике история гармонично сливается с мифами. Еще античные историки пытались доказать, что герои мифов — это реальные исторические персонажи. Первый царь Аттики — легендарный Кекроп, у которого было два змеиных туловища вместо ног. Ему приписываются совершенно конкретные деяния: например

строительство Афинского Акрополя и первого святилища Афины, а также примерно известно, когда он правил — 3600 лет назад. Мифы сообщают, что это при нем был знаменитый спор за Аттику между Посейдоном и Афиной. Древнегреческий историк, афинянин Филохор (ок. 345–260 до н. э.) писал, что Кекроп поселил жителей Аттики в 12 городах, чтобы спасти от нападений карийцев и беотийцев.

Еще один известнейший персонаж мифов — десятый афинский царь Тезей, которому удалось сплотить Аттику. Само рождение Тезея загадочно — то ли он сын царя Эгея, то ли самого Посейдона. Это он на Крите убил чудовище Минотавра,

выбрался из Лабиринта, взял в жены царицу амазонок и совершил еще множество разнообразных подвигов. Историк Евсевий Кесарийский (ок. 265 – ок. 340) обозначает время правления Тезея с 1234 по 1205 г до н. э. А историк Плутарх (ок. 45 – ок. 127) пишет о Тезее: «Он собрал всех жителей Аттики, сделав их единым народом, гражданами одного города, тогда как прежде они были рассеяны».

## КЛИМАТ

Средиземноморский, средняя температура января — +10°C, июля — +27°C, среднегодовое количество осадков 416 мм.

## ДОСТОПРИМЕЧАТЕЛЬНОСТИ

- **Афины:** Акрополь, Национальный археологический музей, Византийский музей, Археологический музей Афинской Агоры, Музей Кикладского и древнегреческого искусства;
- **Монастыри:** Дафнион, Кесариани.





Аттика — одна из наиболее густонаселенных и экономически развитых областей Греции. Она занимает большую часть одноименного полуострова. Столица Греции — Афины — также и столица Аттики.

## ЛЮБОПЫТНЫЕ ФАКТЫ

■ В латинском языке есть такое выражение — «аттическая соль». Это означает особо тонкое остроумие — своеобразную «приправу» речи. Красноречие «с крупинкой соли», то есть остроумно и остроумно, очень ценилось в Риме. Но при чем же здесь «аттическая соль»? Выражение появилось благодаря тому, что лучшие мастера ораторского искусства были родом из Аттики. Даже такой великий оратор, как Марк Туллий Цицерон (106–43 до н. э.), признавал этот факт. А соль в Аттике добывали методом выпаривания из морской воды, и получалась она мелкой, высокого качества, за что особо и ценилась. Вот эти два обстоятельства и создали выражение «аттическая соль».

■ В греческом мифе описано, как за власть над Аттикой боролись боги — Посейдон и Афина. Бог морей Посейдон одарил людей источником воды, ударив трезубцем в скалу. А богиня войны и мудрости Афина вонзила свое копье в землю, и оно превратилось в священное дерево — оливу. Боги признали дар Афины более ценным, она и стала покровительницей Аттики, а в честь богини город-государство получил имя Афины.

## ПРИБРЕЖНАЯ СТРАНА

Афинский Пирей был и остается главным портом Аттики.

«Аттика» в переводе — «прибрежная страна». Близость моря определяла всю жизнь ее жителей. Обширная и удобная Пирейская гавань уже в VI в. до н. э. использовалась афинянами для стоянки военного и торгового флота. Жители Афин редко ели мясо — они предпочитали рыбу, которая к тому же была доступнее и дешевле.

Звание афинян все гражданское население Аттики получило еще в VII в. до н.э. — Афины становились все более влиятельным городом, культовым и торговым центром.

Именно отвага и расторопность афинян вместе с выгодным географическим положением позволили им

занять ведущее положение среди родов-государств Древней Греции и подчинить себе всю Аттику. Ведь постоянная нехватка пресной воды не позволяла получать высокие урожаи — и Афины зависели от привоза хлеба. Земли в Аттике редко были плодородны, их постоянно приходилось очищать от камней и удобрять. Был даже афинский закон, запрещающий арендаторам под страхом серьезных наказаний «воровать почву с полей».

Торговля, судостроение, рыбная ловля и великолепное оливковое масло — вот те основы, которые помогли Афинам утвердиться в Древнем мире. А также — добыча мрамора, который вывозился даже за пределы Греции, и серебра. Да, и еще высоко ценившаяся аттическая соль, которая добывалась в промышленных масштабах и использовалась для засолки рыбы.

Остатки амфор с клеймами гончарных мастерских Аттики до сих пор находят археологи в самых отдаленных уголках античного мира. В этой универсальной таре древности, которая в огромных количествах производилась из отличной аттической глины, везли рыбу, вино, оливковое масло. Когда-то Пирей можно было по праву назвать самым крупным портом мира — он и сегодня крупнейший порт Греции.



Пирей — главный порт Аттики с древнейших времен.

## ДОСТОПРИМЕЧАТЕЛЬНОСТИ

■ **Археологические комплексы:** Рамнус, Вравона, Тризина, Элевсин, Маратон, Элевферы, Эгостена;

■ **Храмы:** Посейдона и Афины на мысе Сунион.





## АРАЛЬСКОЕ МОРЕ

*Боль природы и человека**Берег Аральского моря в Узбекистане.*

## ОБЩИЕ СВЕДЕНИЯ

Аральское море, бессточное соленое озеро в Средней Азии.

**Страны, на территории которых находится море:** Казахстан, Узбекистан.

**Крупнейшие города:** Аральск (Казахстан), Нукус (Узбекистан).

**Бывшие порты:** Муйнак, Казахдарья (Узбекистан), Аральск (Казахстан).

**Бывшие острова:** остров Возрождения (Узбекистан, Казахстан), Кокарал, Барсакельмес (Казахстан).

**Важнейшие аэропорты:** аэропорт Аральск, аэропорт Нукус.

**Впадающие реки (до 1990-х гг.)** Сырдарья, Амударья.

## ЦИФРЫ

**Площадь:**

2004 г — 17 160 км<sup>2</sup>,

1998 г — 28 687 км<sup>2</sup>

1960 г — 68 000 км<sup>2</sup>

**Объем воды:** 75 км<sup>3</sup> (2007 г.).

## КЛИМАТ

Резко континентальный, засушливый, среднегодовое количество осадков — до 120 мм.

Зимой (середина ноября — середина марта) средняя температура воздуха днем -5...-10°C, ночью до -20...-25°C (минимальная — -42°C). Лето (май — середина сентября) характеризуется устойчивой жаркой сухой и малооблачной погодой. Температура воздуха днем +30...+35°C (максимальная +46,9°C), ночью температура опускается до +15...+18°C.

## ЭКОНОМИКА

Рыболовство (на Малом Арале), рыбопереработка.

## ПОЛТОРА ВЕКА НАЗАД

Подробные карты Арала были созданы в Российской империи в середине XIX в.

**В**озраст Аральского моря, согласно общепринятой гипотезе, — всего 10 тысяч лет, тогда воды рек Амударьи и Сырдарьи, изменивших русло, заполнили Туранскую низменность. По подсчетам ученых, за этот срок море меняло свои границы 9 раз, то сжималось, то вновь разливалось. На обнажившемся сегодня дне Арала находят свидетельства этих колебаний — например остатки росших здесь тысячи лет назад деревьев.

Вплоть до середины XIX в. очертания Аральского моря на картах были лишь приблизительными — они следовали в основном устным

сведениям, полученным от местного населения, и небольшому количеству маршрутных топографических съемок и рекогносцировок.

Как писал замечательный исследователь, русский морской офицер Алексей Иванович Бутаков (1816–1869): «В начале 1848 года я имел честь быть назначен начальником описной экспедиции Аральского моря». Именно экспедиция Бутакова сделала первое серьезное научное исследование Аральского моря и собрала точные данные, позволившие создать первую настоящую карту Арала.

В 1848–1849 гг на шхуне «Константин» Бутаков прошел вдоль

и поперек все Аральское море, где, в те времена были нередкими жестокие штормы, длившиеся порой несколько дней.

Была сделана рекогносцировка всего моря и осуществлены промеры глубин — наивысшая достигала 68 м. Кроме того, экспедиция открыла ряд островов, о которых не знали даже местные жители, обнаружила месторождения каменного угля, определила скорость и направление

## ДОСТОПРИМЕЧАТЕЛЬНОСТИ

- Кокаральская плотина (Казахстан);
- Судно «Гидролог» (Казахстан);
- Барсакельмесский заповедник (Казахстан).





*Сегодня только кладбища старых траулеров напоминают о том, что несколько десятилетий назад в Аральском море добывалось много рыбы.*

постоянного течения, идущего по ходу часовой стрелки (это отличает Аральское море от других морей). Тогда же Бутаков обнаружил, что в прошлом Аральское море имело более высокий уровень.

Образцы горных пород, гербарии, дневники ледового режима, выводы из астрономических и метеорологических наблюдений были переданы в Петербург, в Горный институт и Морское министерство, выпустившее в 1850 г., благодаря исследованиям Бутакова, морскую карту Арала.

Позже к Российской империи были присоединены среднеазиатские государства (до 1885 г.), причем в боевых действиях принимала участие Аральская флотилия, созданная в 1852–1853 гг по инициативе уже контр-адмирала Алексея Бутакова. Флотилия охраняла суда, обеспечивала воинские перевозки, вела гидрографические исследования, а пароходы и вспомогательные суда

флотилии имели артиллерийское вооружение.

Научное изучение Арала продолжалось, шло и его хозяйственное освоение, в начале XX в. здесь были созданы первые рыбацкие артели, со временем переросшие в рыбопромышленные предприятия.

В 1950-х гг Аральское море занимало второе место в мире среди внутриматериковых бессточных озер, уступая только Каспийскому морю, и четвертое место среди озер — после озер Мичиган и Верхнее в Северной Америке и озера Виктория в Африке. Водоем площадью 68 тыс. км<sup>2</sup>, длиной — 426 км, а шириной — 284 и глубиной до 68 м по праву назывался морем.

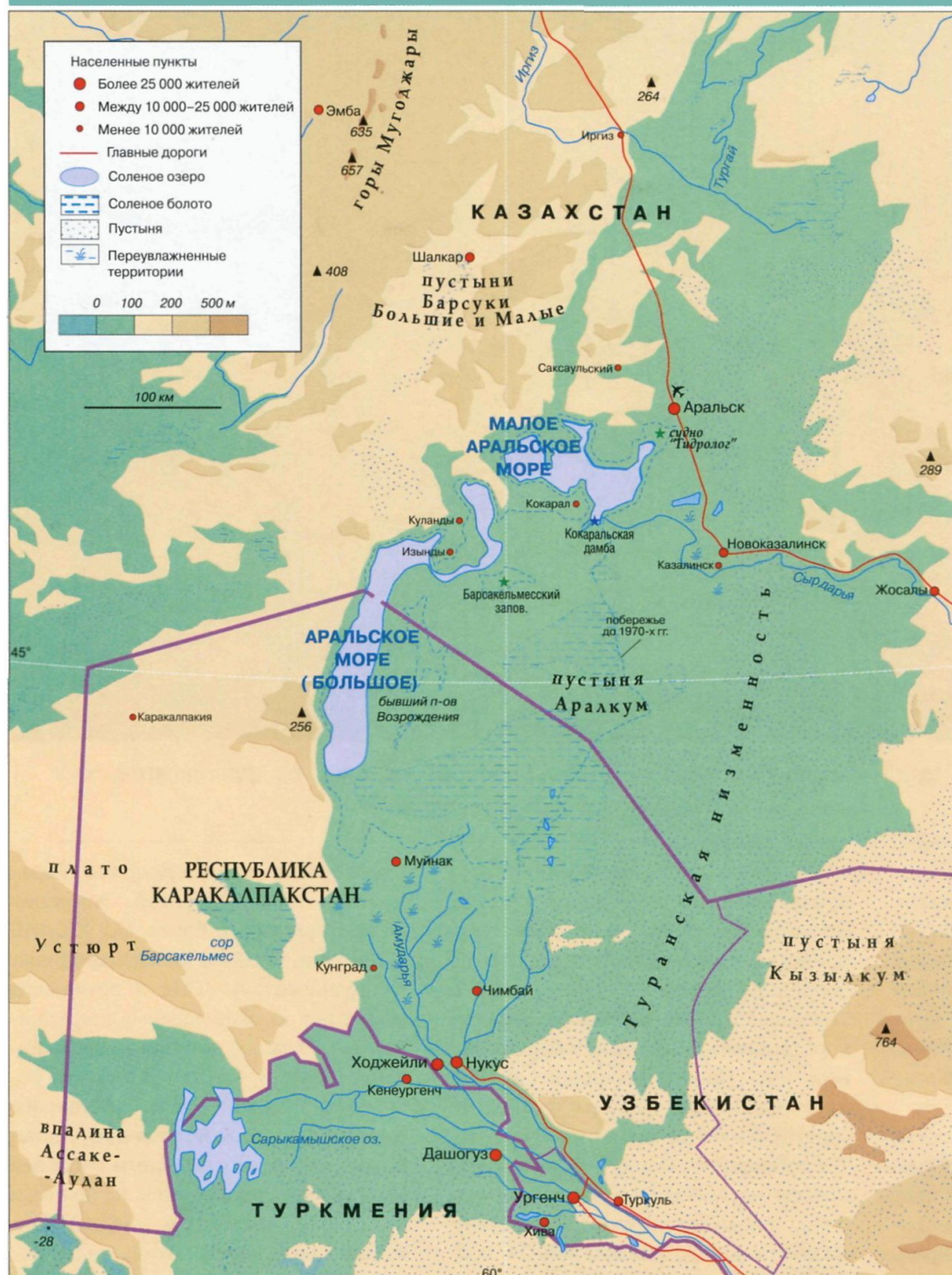
Обмеление Арала началось после того, как были построены многочисленные оросительные каналы. С 1961 г уровень моря понижался с возрастающей скоростью от 20 до 80–90 см/год. В 1989 г море

распалось на два изолированных водоема — Северное (Малое) и Южное (Большое) Аральское море.



*В Приаралье обитают двугорбые верблюды.*





О былых размерах Аральского моря напоминают лишь пунктирные линии на карте.

## АРАЛЬСКОЕ МОРЕ ИЛИ ПУСТЫНЯ АРАЛКУМ?

Куда качнутся весы — в сторону расширения экологической катастрофы или в сторону постепенного возрождения Аральского моря?

Орошаемое земледелие в Центральной Азии возникло в глубокой древности. Но всему своя мера. Когда во второй половине XX в. площадь орошаемых земель выросла в два раза, а забор воды из Сырдарьи и Амударьи — в несколько раз (да еще вода испарялась с поверхности новых водохранилищ), пробил роковой для Арала час. Сток воды стал катастрофически сокращаться. Последний показатель общего стока рек

относится к 2003 г. 3,2 км<sup>3</sup>. Беда пришла, как водится, не одна. Из-за повышения солености воды и загрязнения ее пестицидами погибла вся рыба, ядовитая пыль от высохших химикатов разрушает здоровье людей и гонит-гонит их с этих мест, в которых теперь к тому же нет и работы.

В 2003–2005 гг. Казахстан строил Кокаральскую плотину с гидротехническим затвором. И теперь сток Сырдарьи скапливается

в Малом Арале, уровень воды в котором поднялся до 42 м, соленость понизилась с 2004 по 2010 г. с 23 до 17‰ и возрождается рыбный промысел. Предполагается, что к 2012 г. улов рыбы в Малом Арале достигнет 10 тысяч тонн, что составит шестую часть от максимального улова во всем Арале до катастрофы.

Строительство продолжается. К 2015 г. планируется возвести плотину с гидроузлом в северной

### ЛЮБОПЫТНЫЕ ФАКТЫ

■ Бывший остров в Аральском море Барсакельмес сегодня — урочище в Аральском районе Кызылординской области Казахстана. Символично само название: на казахском языке оно означает — «пойдешь — не вернешься».

■ Участником аральских экспедиций 1848–1849 гг. был украинский поэт и художник Тарас Григорьевич Шевченко (1814–1861), который запечатлел Арал, его острова и берега во множестве акварелей, карандашных рисунков и эскизных набросков с натуры.

■ В 1990 г. казахстанский гидролог Борис Смердов, производя аэрофотосъемку прибрежной зоны Арала вблизи низовьев Сырдарьи, разглядел и снял под понизившимся уже тогда на 15 м слоем морской воды ровные борозды на дне. Некоторые из них образовывали геометрические фигуры с математически «чистыми» углами. Вывод, сделанный гидрологом, был однозначен: это — следы пребывания внеземной цивилизации. Ни в коем случае не следы ледника, как, например, на дне Каспия, потому как Арал геологически гораздо «моложе». И не следы антропогенного влияния, потому что тогда бы потребовалось, чтобы 25 лет непрерывно по одним и тем же колеям ездили 90 тысяч (!) тяжелых грузовиков. Уфологи всего мира чрезвычайно заинтересовались этой сенсационной новостью, но вскоре из-за прорыва песчаной дамбы загадочные следы вновь скрылись под водой. Однако они остались на пленке...

■ Осмотрев бывшую акваторию Аральского моря с вертолета и бывший рыболовецкий порт Муйнак на земле в апреле 2010 г., Генеральный секретарь ООН Пан Ги Мун назвал увиденное «шоком» и «одной из самых страшных экологических катастроф мира». Выступая в Нукусе, Генеральный секретарь ООН пообещал проекту спасения моря всемерную (и всемирную) техническую и экспертную поддержку.





*Побережье Аральского моря порой напоминает инопланетные пейзажи из фантастических романов.*

части Малого Арала, что позволит отделить залив Сарышыганак и заполнить его водой до уровня 46 м по новому каналу из устья Сырдарьи. Другой, судоходный, канал протянется к бывшему порту Аральску, ныне пребывающему на суше совершенно не у дел и оттого пустеющему с каждым годом.

Кризис в Аральском бассейне определен экспертами ООН как глобальная экологическая катастрофа XX в., в 1993 г. был создан Международный фонд спасения Арала (МФСА). Не всегда в товарищах есть согласие. Позиция Узбекистана особенно уязвима в дискуссиях о будущем Арала. Эта страна просто не в состоянии с ходу остановить давно раскрученное маховое колесо своего экстенсивного орошаемого земледелия. Поэтому предлагает засадить высохшее дно Арала лесами. Между тем граница моря со стороны Узбекистана продолжает отступать.

#### **■ ЛЮБОПЫТНЫЕ ФАКТЫ**

- Первое упоминание об Арале содержится в китайских летописях II в. до н. э. Путешественники Поднебесной называли его «Северным морем».
- В 1988 г. казахский режиссер Р. Нугманов снял в Приаралье самые пронзительные эпизоды своего знаменитого фильма «Игла» Герой, которого играл Виктор Цой, пытается там спасти подругу-наркоманку.

Наиболее рационально действует Казахстан — используя помощь Всемирного банка и собственные средства, он продолжает работы по спасению Арала, и его эксперты утверждают, что 40% моря удалось восстановить, животный и растительный мир Приаралья возрождается, а промысловым уловом уже занимаются более 50 хозяйств.

Глобальная экологическая катастрофа на Арале больше всего ударила, разумеется, по Узбекистану, Казахстану, Туркмении. МФСА возглавляют (поочередно) лидеры этих стран. В работе исполкома МФСА активно участвуют также официальные представители Кыргызстана и Каракалпакстана. С августа 2008 г. президент МФСА президент Казахстана Н.Назарбаев.

В мае 2010 г. Центр ОБСЕ в Астане вместе с казахстанским отделением Фонда спасения Арала провели в Кызылорде круглый стол, на котором обсудили вопросы безопасности водных ресурсов в казахстанской части бассейна Аральского моря. 9 декабря 2010 г. в Алма-Ате на Международной донорской конференции был представлен проект третьей Программы бассейна Аральского моря (ПБАМ-3), рассчитанной на 2011–2015 гг. Она была

разработана при поддержке Европейской экономической комиссии ООН, Всемирного банка, ЕС, ЮСАИД (Агентство США по международному сотрудничеству), ГТЦ (Германское общество по техническому сотрудничеству). Главные принципы, заложенные в ПБАМ-3, — это — улучшение социально-экономической обстановки в регионе, интегрированное управление водными ресурсами и охрана окружающей среды. На конференции было заявлено, что в течение ближайших пяти лет на выполнение программы выделяется более \$10 млрд: 9 — из бюджета стран бассейна и более 1 — международных донорских средств. Это в 5 раз превышает затраты в рамках ПБАМ 1 и 2 за предыдущие 10 лет



*Еще один стихийный памятник Аральскому морю.*





ЗАПАДНАЯ ЕВРОПА

ГОРОД  
В ПОРТУГАЛИИ

# ЛИССАБОН

На крайнем западе Европы



Самая знаменитая достопримечательность Лиссабона — башня Белен XVI в. Белен, в переводе с португальского, — Вифлеем.

## ОБЩИЕ СВЕДЕНИЯ

Столица Португалии с 1225 г.  
**Административно-территориальное деление:** центр отдельного муниципалитета, автономного округа (16 городов), автономной Лиссабонской области (Большой Лиссабон и полуостров Сетубал).

**Язык:** португальский.

**Этнический состав:** 97% — португальцы, иные нации.

**Религия:** католицизм.

**Денежная единица:** евро.

**Главные морские порты:** Лиссабонский порт.

**Важнейшие аэропорты:** международный аэропорт Портела.

**Крупнейшая река:** Тежу.

## ЦИФРЫ

**Площадь:** 84,8 км<sup>2</sup>.

**Население:** 484 723 чел. (2009 г.).

**Плотность населения:** 5716 чел/км<sup>2</sup>.

## КЛИМАТ

Субтропический, морской, средняя температура января — +14,5°C, июля — +27°C, среднегодовое количество осадков — 656 мм.

## ЭКОНОМИКА

Важнейший порт, грузовой, нефтеналивной, пассажирский и круизный.

Крупный финансовый центр.

**Промышленность:** производство электроники, одежды, обуви, пищевая, текстильная, керамическая и стекольная промышленность.

**Сфера услуг:** туризм.

## КАТАСТРОФА, КОТОРАЯ ПОТЯСЛА МИР

Землетрясение 1755 г разрушило Лиссабон почти полностью, это бедствие надолго осталось в памяти всего человечества.

**А**лис-Уббо — «прекрасная гавань», или «благословенная бухта», — так называли свой торговый город финикийцы, основавшие его на месте нынешней столицы Португалии более 3000 лет назад. Действительно, река Тежу, впадающая в Атлантический океан, своим правым рукавом образовала практически идеальное укрытие для кораблей. Основанный как порт, Лиссабон им и остается, чему не мешает даже его столичный статус.

В VI в. до н. э. греки, сменившие финикийцев в качестве хозяев города, назвали его Оллисипона, а римляне, покорившие во II в. до н. э. иберское племя лузитан, поселившихся в этих местах в IV в. до н. э.,

дали городу название Улиссона. Улиссона существовала в составе римской провинции Лузитания вплоть до распада Римской империи. В V в. ее завоевали вестготы.

Арабское нашествие на Иберийский полуостров привело к тому, что в начале VIII в. будущий Лиссабон стал называться Аль-Ишбуной. Афонсу I Португальский, он же Энрикеш (1109–1185), первый король Португалии (с 1139 г.), в 1147 г. отвоевал город и присоединил его к португальскому королевству. Столицей страны Лиссабон стал много позже.

Расцвет Лиссабона пришелся на XV–XVIII вв. Отсюда отплывали экспедиции эпохи Великих географических

открытий, сюда ввозили огромные ценности из находящихся в самых отдаленных уголках земного шара португальских колоний. Город богател, строился, к 1755 г. в нем было больше 20 тысяч домов и около 230 тысяч жителей. Лиссабон считался одним из самых красивых городов Европы, его торговый оборот поражал воображение банкиров и торговцев того времени.

1 ноября 1755 г., в День Всех Святых, случилась одна из самых страшных катастроф в истории человечества. Утром город содрогнулся от подземных толчков, третий из которых повалил колокольни церквей и обрушил стены домов. Тысячи людей оказались погребены





*Этот памятник был воздвигнут в честь маркиза де Помбала, который после землетрясения руководил восстановительными работами.*

под развалинами, начались страшные пожары. Потом море отступило, но вскоре огромная волна высотой до 17 метров обрушилась на город, набережную поглотила трещина в земле, корабли, стоявшие в порту, оказались в городе за несколько километров от берега.

В считанные часы великолепный Лиссабон был буквально стерт с лица земли, уцелело не более трех тысяч домов. Погибло 70 тысяч человек. Великий немецкий поэт Иоганн Вольфганг Гёте (1749–1832) писал

#### ДОСТОПРИМЕЧАТЕЛЬНОСТИ

■ **Храмы:** Лиссабонский собор, церковь Санта-Энграция, церковь Игрежа-да-Гаса, церковь Сан-Висенте-ди-Фора, церковь Санта-Лузия, базилика Эштрела;

■ **Музеи:** Музей Калусте Гулбенкиана, Музей Географического общества, Музей естественной истории, Археологический музей (церковь кармелитов), Национальный музей древнего искусства, Музей марионеток, Национальный музей Шиаду, Музей декоративного искусства, Музей азулейжу, Национальный музей карет, Национальный музей костюма и моды, Военный музей, Музей Лиссабона, Морской музей, Музей керамики;

■ Монастырь Жеронимуш;

■ Национальный театр донь Марии II;

■ Замок Святого Георгия;

■ Башня Белен;

■ Статуя Христа;

■ **Дворцы:** Беленский дворец, Мафра, Ажуда.

об этом землетрясении, о котором услышал, еще будучи ребенком: «Лиссабонское землетрясение вселило беспредельный ужас в мир, уже привыкший к тишине и покою».

После землетрясения 1755 г Лиссабон был восстановлен к концу XVIII в., и это был уже другой город, с иным обликом. Средневековых построек в Лиссабоне сохранилось считанное количество, и практически все они были реставрированы и реконструированы.

В 1807–1811 гг в Лиссабоне хозяйничали наполеоновские войска, а в 1908 г на площади Террейру-ду-Пасу был убит предпоследний король Португалии Карлуш I (1863–1908), получивший прозвище Мученик. Его сын, Мануэль II, был свергнут в 1910 г., и Португалия стала республикой.

В 1933 г премьер-министр Антониу ди Салазар (1889–1970) с принятием новой конституции получил фактически неограниченные полномочия, и его правление принято называть диктатурой. Во время Второй мировой войны из Лиссабона, который оставался одним из немногих открытых портов Европы, в США и Латинскую Америку

отправлялись многочисленные беженцы.

25 апреля 1974 г с балкона здания муниципалитета Лиссабона было объявлено о восстановлении демократии в стране — победила Революция гвоздик.



*Лиссабонский трамвай-фуникулер одна из достопримечательностей португальской столицы. Путешествуя на нем, можно отлично познакомиться с городом.*





Большая часть Лиссабона была отстроена заново после катастрофы 1755 г. Лишь исторический район Белен чудом сохранился во время землетрясения.

## ВЕЧЕРА В РИТМЕ ФАДУ

Лиссабон — одна из самых романтических столиц Европы.

**М**инистр португальского двора и фактический правитель королевства маркиз Себастьян Жозе де Помбал (1699–1782) сумел навести порядок на руинах Лиссабона после землетрясения 1755 г. Были организованы раздача продовольствия и медицинская помощь, поставлены палатки для лишившихся крова. Но город нужно было отстраивать заново и маркиз немедленно приступил к планам восстановления.

Современный облик исторической части Лиссабона возник во многом благодаря стараниям этого государственного деятеля, еще при жизни заслужившего благодарность современников. Португальская разновидность стиля барокко получила название помбалевого стиля. Даже в XX в. Лиссабон оставался истинно барочным городом, а элементы классицизма и иных стилей только оттеняли его романтичность.

Как писал о столице страны португальский писатель Эса ди Кейрош (1845–1900): «Лиссабон сохранил еще изначальную томность света и свежести, невзирая на асфальт, на фабрики, на газовые фонари, на мощные набережные, здесь весны все еще слушают слагаемые ветром стихи; и на кровлях все еще целуются голуби; и все еще будто слышно в тиши, как воздух струится сквозь щели каменных зданий, словно живая кровь меланхолического города».

Самая высокая точка Лиссабона — замок Святого Георгия, на этом месте укрепления стояли еще в римские времена, его штурмовал в 1147 г. первый король Португалии, отвоюя город у мавританских эмиров. За свою историю замок много раз перестраивался. С его высоты отлично виден город. Замок устоял при землетрясении 1755 г.

Тогда же уцелел район Белен, названный в честь часовни Святой Марии Вифлеемской, «Белен» — так по-португальски звучит «Вифлеем». В этом районе сохранился монастырь Жеронимуш, построенный в стиле «мануэлино» (названном по имени короля Мануэла I Счастливого (1495–1521), входящий в список Всемирного наследия ЮНЕСКО. Он был основан в 1450 г. великим организатором важнейших



С холмов города открывается вид на Атлантический океан.





*Многие путешественники называют Лиссабон очаровательным.*

экспедиций XV в., португальским инфантом Энрике (Генрихом) Мореплавателем (1394–1460).

В стенах монастыря члены экспедиции Васко да Гама молились всю ночь перед отплытием на поиск пути в Индию. Строился монастырь как

раз на доходы от перепродажи пряностей, здесь же и был захоронен сам Васко да Гама, наравне с королями Мануэлом I и Жуаном III, а также великими поэтами Луисом Камозэнсом и Фернандо Пессоа.

28-метровая статуя Христа Господа, вместе с постаментом достигающая 85 м, в Лиссабоне построена при Салазаре — она как будто приветствует всех, кто въезжает в португальскую столицу. Каждый турист может сам решить, что посетить в этом замечательном городе, где даже мостовые выкладывают каменной мозаикой: отправиться ли в путешествие на знаменитом лиссабонском трамвайчике, полюбоваться в Ботаническом саду Лиссабонского университета на первый в Европе питомник бабочек или побывать в базилике Эштрела, построенной несчастной королевой Марией в честь рождения сына, умершего в детстве.

Множество туристов отправляются по вечерам в кабачки, где исполняют фаду — знаменитый португальский городской романс, чье название происходит от латинского слова «фатум» — судьба. Песни о любви, разлуке и одиночестве исполняют не только профессиональные певцы, но

и все желающие. Каждый вечер над извилистыми улочками Лиссабона плывут чувственные звуки фаду.

Эрих Мария Ремарк (1898–1970) писал о Лиссабоне, что ночью он «превращается в смутную сказку о городе, который всеми своими террасами и огнями спускается к морю, словно празднично наряженная женщина, склонившаяся к своему возлюбленному, потонувшему во мраке».



*Улицы в районе Алфамы.*

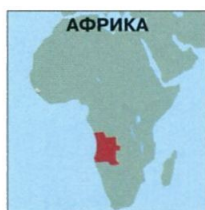
#### **ЛЮБОПЫТНЫЕ ФАКТЫ**

■ Азулейжу — цветная керамическая плитка, немного напоминающая изразцы, в Португалии традиционно используется для украшения внешних стен домов. Из таких плиток создаются целые масштабные картины. После землетрясения 1755 г. жители Лиссабона, отстраивая свой город, вновь отделяли дома азулейжу, которые называли «помбалиньями», в честь маркиза де Помбала, много сделавшего для восстановления столицы Португалии. К XIX в. был даже создан особый «лиссабонский» стиль азулейжу — в этом городе предпочитают все особо яркое и большое.

■ В районе Белен есть кондитерская, где с 1837 г. делают пирожные, рецепт которых был изобретен еще древними монахами. Все попытки вывести у кондитеров этот рецепт окончились неудачей, зато знаменитая кондитерская постоянно заполнена любителями сладкого.

■ В 1998 г. Всемирная выставка прошла в Лиссабоне. Она была посвящена теме океана, ЮНЕСКО для поддержки выставки провозгласила 1998 г. международным годом Мирового океана. На организацию выставки было потрачено 1 млрд 600 млн долл., и это неудивительно, ведь среди дорогостоящих сооружений — Восточный железнодорожный вокзал, океанариум, выставочный комплекс. А также мост Васко да Гама, который стал самым длинным в Европе — 17,2 км.






ГОСУДАРСТВО:  
АНГОЛА



# АНГОЛА

*Большие ресурсы  
и тяжелые обстоятельства*



*Гражданская война разрушила инфраструктуру Анголы, в сельской местности этой страны сегодня практически нет социальных учреждений.*

## ОБЩИЕ СВЕДЕНИЯ

**Официальное название:** Республика Ангола.

**Форма правления:** президентская республика.

**Административно-территориальное деление:** 18 провинций.

**Столица:** Луанда, 2 775 125 чел. (2005 г.).

**Языки:** португальский, группа языков банту.

**Этнический состав:** овимбунду — 37%, амбунду — 25%, баконго — 13%, около 2% — африкано-европейские мулаты, 1% — белые, иные народности.

**Религия:** более 53% населения — христиане, прочие — местные верования.

**Денежная единица:** кванза.

**Крупнейшие города:** Луанда, Уамбо, Бенгела, Лобиту.

**Главные морские порты:** Луанда, Лобиту, Бенгела, Намибе.

**Важнейшие аэропорты:** международный аэропорт Кватро Февейрейро (Луанда), аэропорт Женерал В. Десландес (Бенгела).

**Крупнейшие реки:** Кунене, Кванза.

**Крупнейшее озеро:** вдхр. Гови.

**Соседние страны:** Намибия, Демократическая Республика Конго, Замбия, Республика Конго.

## ЦИФРЫ

**Площадь:** 1 246 700 км².

**Население:** 18 498 000 чел. (2009 г.).

**Плотность населения:** 14,8 чел/км².

**Самая высокая точка:** г. Моко, 2620 м.

## ДВЕ ВОЙНЫ

Война за независимость от Португалии была ожесточенной. Однако раны гражданской войны, начавшейся после обретения независимости, не зажили до сих пор.

С той поры, как на побережье Анголы высадились португальская экспедиция во главе с Диогу Каном (ок. 1440–1486) и установила каменный столб с изображением королевского герба Португалии, прошло более пяти столетий. В 1576 г. был заложен форт Сан-Паулу-ди-Луанда, будущая столица Анголы.

Торговля португальцев с африканским континентом шла через прибрежные порты — в глубь территории Африки колонизаторы отправлялись редко. Тем более что основным товаром для торговли были рабы, которых к побережью доставляли племенные вожди. Взятых в межплеменных конфликтах пленных, а то и собственных

подданных, обменивали на ткани, бусы, браслеты и прочие товары, казавшиеся ценными. Рабов везли, как правило, в Бразилию, на плантации кофе, каучука и сахарного тростника. Считается, что таким образом именно из Анголы было примерно за 300 лет вывезено около пяти миллионов африканцев. Только в 1836 г. король Португалии запретил работорговлю, но она контрабандным путем продолжалась до 1852 г.

Экспедиции А. Ф. да Силва-Порту (1852–1854) и А. А. Серпа Пинту (1877–1879) помогли составить более точные карты Анголы. Современные границы страны были определены в 1885–1894 гг. соглашением

между Португалией, Бельгией, Германией и Англией.

Статус «заморской провинции» Португалии Ангола получила в 1951 г., примерно в это же время началась борьба за независимость страны и появились повстанческие группировки. В 1961 г. началась война за независимость, длившаяся 14 лет, вплоть до того момента, когда португальская Революция гвоздик (1974 г.) предоставила свободу всем колониям. 11 ноября 1975 г. была провозглашена независимость Анголы, этот день стал национальным праздником.

Гражданская война в стране между просоветской группировкой МПЛА и проамериканскими ФНЛА и УНИТА шла вплоть до 2002 г.





В Анголе создан ряд заповедников и национальных парков, призванных восстановить природу и живой мир страны, серьезно пострадавшие от гражданской войны. Здесь до сих пор не удалось обезвредить все мины, отремонтировать и обезопасить все дороги.

## ТРЕБУЕТСЯ ПРЫЖОК ЧЕРЕЗ ПРОПАСТЬ

Разрыв между бедными и богатыми в Анголе необычайно велик.

**К**оличество жертв гражданской войны в Анголе до сих пор точно неизвестно. По разным источникам — от полумиллиона до полутора миллионов человек. Инфляция в стране достигала тысяч процентов, инфраструктура была разрушена, три четверти населения жили в полной нищете.

Нелегальная торговля алмазами, которую практиковали повстанцы, приносила средства на закупку оружия и содержание противоборствующих сторон. До сих пор в Анголе множество мин остаются не обезвреженными, что создает угрозу для населения и мешает развивать туризм.

В 2004 г. начались операции вооруженных сил Анголы против нелегального промысла алмазов. Восстановить эту отрасль Анголе частично удалось — по статистике Кимберлийского процесса за 2009 г., Ангола признана четвертым крупнейшим поставщиком алмазного сырья в мире (по стоимости). Здесь добывается 15% необработанных алмазов, в этом Ангола уступает только ЮАР, Ботсване и России.

По уровню добычи нефти Ангола занимает второе место на африканском

континенте, уступая только Намибии. Но огромные доходы, которые в расчете на душу населения дают весьма высокий для Африки показатель, на самом деле распределяются очень неравно. При том, что чашка кофе в Луанде стоит четыре доллара, а гамбургер — больше 17, за чертой бедности остается большинство граждан. Ангола занимает первое место в мире по детской смертности, средняя продолжительность жизни менее 40 лет, а доступ к чистой питьевой воде имеет только треть населения.

Однако Ангола прилагает серьезные усилия к преодолению трудностей. В 2002 г. открылся Национальный институт нефти — единственный вуз в Африке, который готовит кадры для нефтяного, геологоразведочного и горнорудного секторов, а в 2009 г. рост числа туристов составил 20%.

### ☀ КЛИМАТ

В приморских областях — тропический пассатный, средняя температура марта — +25°C, июля — +18°C, среднегодовое количество осадков от 250–500 на севере до 50–100 мм на юге (пустыня Намиб).

### 🏠 ЭКОНОМИКА

#### **ВВП (номинальный):**

\$53,95 млрд (2008 г.), по данным Справочника ЦРУ.

#### **ВВП на душу населения (ППС):**

\$9100 (2008 г.), по данным ЦРУ.

**Промышленность:** горнодобывающая (добыча нефти, алмазов, железной руды, фосфатов, бокситов, урана, золота), нефтеперерабатывающая, лесная, пищевая и деревообрабатывающая; добыча и экспорт нефти — 85% ВВП.

**Сельское хозяйство:** бананы, сахарный тростник, кофе, sisal, кукуруза, хлоп, маниок, табак, животноводство, рыболовство.

**Сфера услуг:** туризм.

### 👑 ДОСТОПРИМЕЧАТЕЛЬНОСТИ

■ **Луанда:** замок Сан-Мигель (XVI в.), Исторический музей, Музей Анголы, Музей Дунду;

■ **Национальные парки:** Кангандала, Кикама, Бикуар, Мула, Иона;

■ **Заповедники:** Луандо, Чималавера, Намибе.

### 📌 ЛЮБОПЫТНЫЕ ФАКТЫ

■ В 2008 г., по данным исследований лондонской консалтинговой компании «ЕКА Интернешнл», Луанда была признана самым дорогим городом в мире из 270 изученных. По ценам на 125 товаров и услуг столица Анголы оказалась самой недостижимой, прежде всего для собственного населения. Это объясняется высокими прибылями нефтяных и алмазных компаний, сотрудники которых демонстрируют сверхпотребление и «нуждаются» в элитном жилье, ресторанах, магазинах и т. д. Если учесть, что продовольствие в стране в основном импортное, а инфраструктура разрушена гражданской войной, становится понятно, почему литр молока «тянет» на \$3, а месячная аренда скромной квартиры — на все \$7000.





ГОСУДАРСТВО:  
КИТАЙ



# КИТАЙ

«Экономическое чудо»  
под красным знаменем



Рис — основная сельскохозяйственная культура Китая.

## ОБЩИЕ СВЕДЕНИЯ

**Официальное название:** Китайская Народная Республика.  
**Форма правления:** по Конституции — социалистическое государство демократической диктатуры народа, фактически — диктатуры КПК.  
**Административно-территориальное деление:** 22 провинции, 5 автономных районов, 4 города центрального подчинения и 2 специальных административных района.  
**Столица:** Пекин, 19 817 968 чел. (2009 г.).  
**Язык:** путунхуа, или мандаринский (пекинский диалект китайского языка).  
**Этнический состав:** 91,6% — китайцы (хань), еще 55 национальностей.  
**Денежная единица:** юань.  
**Крупнейшие города:** Шанхай, Пекин, Чунцин, Тяньцзинь.  
**Главные морские порты:** Шанхай, Гуанчжоу, Тяньцзинь, Гонконг, Нинбо, Далянь, Циньхуандао, Циндао, Фучжоу.  
**Важнейшие аэропорты:** международный аэропорт Пекин Столичный, международный аэропорт Гуанчжоу Байюнь, международный аэропорт Гонконга.  
**Крупнейшие реки:** Янцзы, Хуанхэ, Чжуцзян.  
**Крупнейшие озера:** Кукунор (Цинхай), Поянху, Дунтинху.  
**Соседние страны:** Россия, Монголия, КНДР, Вьетнам, Лаос, Мьянма, Индия, Бутан, Непал, Афганистан, Таджикистан, Киргизия, Казахстан.

## ПОКОРЕНИЕ МИРОВЫХ ВЕРШИН

Экономические известия из Китая — постоянно в топах мировых новостей.

**З**атронувшее четверть человечества китайское «экономическое чудо» появилось в стране, которая считалась одной из беднейших в мире. Несколько десятилетий назад главной задачей правительства Китая было решить проблему «вэнь бао» — «тепла и сытости». Ведь последний массовый голод в этой стране, стоивший ей миллионов жизней, пришелся на конец 50-х — начало 60-х гг XX в. А семья, владевшая «тремя драгоценностями» — швейной машинкой, велосипедом и наручными часами, считалась... богатой!

Реформы в Китае начались в 70-е гг XX в. В начале «семидесятых» был взят курс на ограничение рождаемости, а в 1978 г состоялся исторический пленум ЦК КПК, принявший решение о начале проведения новой политики — «реформ

и открытости». Было заявлено, что «отказ от рынка обрекает страну на отсталость».

В 1980 г на южном побережье страны были открыты четыре специальные экономические зоны (СЭЗ). Капиталы китайских диаспор потекли на родину, тем более что для зарубежных китайцев-хуацяо создавались льготные условия ведения бизнеса. В 1985 г привилегии СЭЗ были расширены и распространены на большие территории в дельтах рек Янцзы и Чжуцзян, а также на юге провинции Фуцзянь. Задача привлечь иностранный капитал решалась путем предоставления иностранцам больших преимуществ перед своими предпринимателями это сохранилось даже после вступления Китая в ВТО.

В 1987 г Дэн Сяопин заявил, что рынок нельзя отождествлять

с капитализмом, а план — с социализмом, и в 1990 г призвал продолжать курс на реформы. В 2004 г в Конституцию Китая была включена поправка о неприкосновенности легальной частной собственности.

За несколько десятилетий структура инвестиций в экономику Китая существенно изменилась. В 80-х гг XX в. инвестиции в основном поступали в трудоемкие отрасли, где дешевый малоквалифицированный труд, используемый в массовых масштабах, давал серьезные прибыли.

## ЦИФРЫ

**Площадь:** 9 596 960 км<sup>2</sup>.  
**Население:** 1 339 735 616 чел. (оценка 2010 г.).  
**Плотность населения:** 139,6 чел/км<sup>2</sup>.  
**Экономически активное население:** 796 100 000 чел. (2010 г.).  
**Урбанизация:** 44,9%.





*Панорама Гонконга, который всего сто лет назад был рыбацкой деревушкой.*

Настоящий бум инвестиций, причем уже не только со стороны китайских диаспор, в основном из Гонконга, Макао и Тайваня, начался в 90-е гг XX в. В 1993 г Китай оказался впереди всех развивающихся стран по стоимости прямых иностранных инвестиций, к концу девяностых увеличились поступления от японских,

американских и западноевропейских инвесторов.

Четыреста из пятисот крупнейших транснациональных корпораций открыли в Китае свои предприятия и филиалы. Капиталы пошли в электронику, телекоммуникации, машиностроение, автомобилестроение, химическую промышленность, к концу 90-х гг — в информационные технологии. Постепенно от элементарной сборки и минимальной обработки китайская промышленность переходила на более сложное производство, экспорт товаров из Китая непрерывно рос. Именно на экспорте в развитые страны и переносе отсюда на территорию Китая производства выросло китайское «экономическое чудо».

Основа «экономического чуда» — мелкие и средние фирмы, только в 1989–2003 гг их число увеличилось с 91 тысячи до трех миллионов.

В 2007 г экономика Китая по своим размерам обогнала Германию, в 2010 г — Японию и стала второй в мире после США. С 1978 г экономика Поднебесной выросла в 90 раз.

Последний мировой финансово-экономический кризис не обрушил экономику Китая, было только временное и небольшое сокращение экспорта, наоборот, в ситуации

кризиса дешевые товары с надписью **MADE IN CHINA** оказались более конкурентоспособными.

Сегодня кредитные рейтинги Китая и Гонконга — AA+ и AAA+ (максимально возможный) соответственно, ООН прогнозирует дальнейший рост ВВП КНР в 2011 г на уровне около 9%.

#### ЭКОНОМИКА

**ВВП (номинальный):** \$5,75 трлн (2010 г.).

**ВВП (ППС):** \$ (межд.) 10,1 трлн.

**ВВП на душу населения (ППС):** \$ (межд.) 7518 (2010 г.).

**Рост ВВП:** 2009 г. — 8,7%, 1-й квартал 2010 г. — 11,9 %.

**ВВП по секторам экономики:** промышленность — 47,28%, сельское хозяйство — 12,46%, сфера услуг — 40,26%.

**Объем экспорта:** \$1,2 трлн (2009 г.), 1-е место в мире.

**Дефицит государственного бюджета:** 3% ВВП (2010 г.).

**Объем внешнего долга:** \$428,6 млрд (на 31 декабря 2009 г.), по данным Справочника ЦРУ.

**Промышленность, наиболее конкурентоспособные области:** горнодобывающая (уголь, железо, марганец, свинец, цинк, уран, вольфрам, редкоземельные металлы, нефть, газ), химическая, металлургическая, электроника, машиностроение, автомобилестроение, легкая промышленность, деревообрабатывающая промышленность, производство строительных материалов, производство программного обеспечения, IT-технологии.

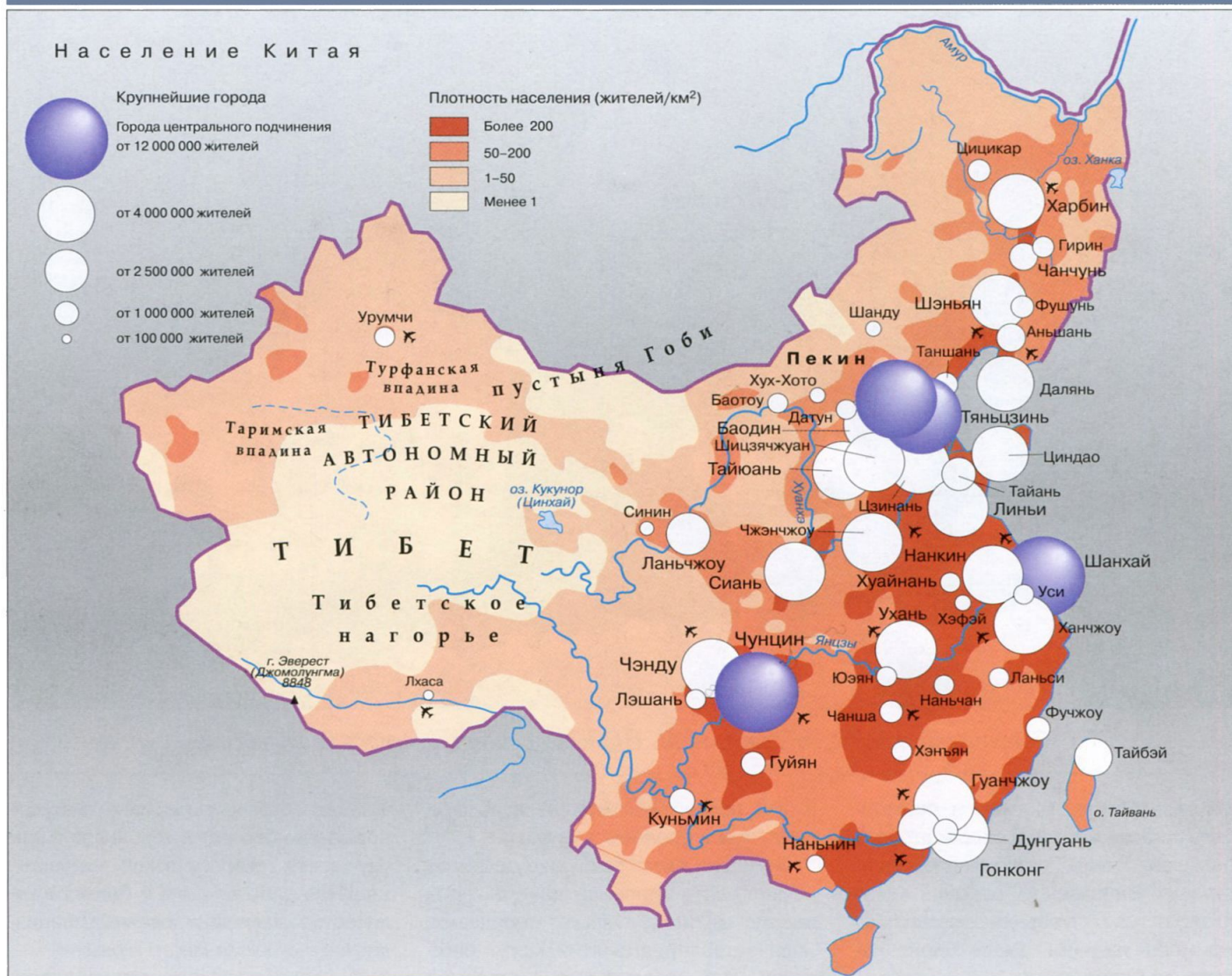
**Сельское хозяйство:** растениеводство, животноводство, плодоводство, рыболовство и рыбоводство, лесное хозяйство.

**Сфера услуг:** финансовые услуги, туризм, логистика.



*Шанхай — один из четырех городов центрального подчинения в КНР.*





*Восточное побережье Китая — наиболее развитая часть страны, именно здесь сосредоточены самые современные предприятия и построены города с многомиллионным населением. Здесь же живет и большая часть граждан страны.*

## ПРОБЛЕМЫ И ПЕРСПЕКТИВЫ

О будущем китайской экономики спорят эксперты всего мира.

**В** Китае, где ежегодный рост ВВП остается стабильно высоким в течение ряда лет, далеко не все однозначно хорошо. А главная проблема — демографическая. Политика сокращения рождаемости дала свои результаты, рост населения оказался миллионами на 300 меньше, чем можно было ожидать. Но все равно население продолжает расти, растет и безработица.

При этом сокращение количества молодежи и увеличение числа пожилых людей создает немалые социальные проблемы, ведь основная ответственность за стариков, согласно законодательству, лежит на семье. По разным данным, безработных в Китае от 200 до 300 миллионов, и продолжение роста экономики

устраивает далеко не всех, прежде всего с позиции занятости населения. Ведь с переходом на наукоемкое производство появляется все меньше рабочих мест

Разрыв в уровне жизни граждан Китая достигает небывалых размеров. С учетом всех факторов горожане получают доходы в шесть раз выше селян, при этом в деревне живет более половины населения, а доходы 10% самых богатых китайцев превышают заработки 10% самых бедных в 8 раз. Появление в китайском обществе отечественных миллиардеров сочетается с тем, что уровень жизни в стране остается одним из самых низких в мире. Например, независимое исследование Лю Чжижуна доказывает, что самая низкая зарплата

в КНР ниже, чем в 32 африканских странах, а самый низкий годовой доход не достигает и 15% среднемирового уровня. Пока в полной мере все блага «экономического чуда»



*Дачжалань — старинная торговая улица в Пекине — одна из самых популярных у туристов.*





*Собранный хлопок в провинции Шаньси сушат дедовским способом.*

ощутили Пекин, Шанхай и приморские провинции, где и сосредоточена большая часть промышленности страны. Внутренние районы Китая отстают по уровню жизни от Приморья в разы, здесь царит настоящая бедность.

Другая проблема стремительно развивающейся страны — нехватка ресурсов и высокий уровень их потребления. При обеспеченности природными ресурсами ниже среднемировой Китай потребляет их намного выше среднемирового уровня. За полстолетия ВВП вырос в 10 раз, а расход минеральных запасов — более чем в 40, что демонстрирует низкую эффективность их использования. Например, воды на единицу ВВП

Китай потребляет больше в четыре раза, чем в среднем в мире.

Экология Китая быстро ухудшается из-за роста промышленного производства, пока только небольшое количество предприятий могут себе позволить использовать «зеленые» технологии.

Еще одна проблема китайской экономики — заградительные барьеры, которые постоянно пытаются построить для китайских товаров США и ЕС, где под напором импорта из Поднебесной закрываются фабрики и исчезают рабочие места.


Однако все эти объективные трудности не отменяют благоприятных прогнозов для развития Китая. Лишь немногие эксперты решаются высказывать версии краха «китайской модели». Большинство же настроены позитивно. Так, в исследовании, проведенном в Технологическом институте Джорджии, делается вывод, что Китай скоро обгонит США не только в прикладных разработках и технологиях, но и в развитии фундаментальной науки.

Обозреватели агентства The Associated Press полагают, что к 2020 г. Китай станет самой крупной мировой экономикой.

Крупнейшие в мире золотовалютные резервы (на конец 2010 г. более 2,6 трлн долларов), опыт реформ,

а также готовность активно внедрять новые технологии, в том числе и для улучшения экологической ситуации, дешевая рабочая сила и большое количество квалифицированных специалистов у Китая много «козырей».

С началом последнего мирового кризиса бурно дебатировался вопрос о юане как о резервной мировой валюте. Сам Китай на эту тему не высказывается, но уже ведет расчеты в юанях с Россией, Южной Кореей и другими соседними странами.



*Великая Китайская стена объект великого паломничества туристов со всего мира.*

#### **ЛЮБОПЫТНЫЕ ФАКТЫ**

■ Китай перерабатывает 35% общемирового объема рыбы и морепродуктов, ежегодно не менее 51 млн тонн. Половина этого объема экспортируется в Японию.

■ Китай — страна городов-миллионников, их здесь насчитывается 119, причем в 36 таких городах численность населения превышает два миллиона человек.

■ Для мирового рынка роскоши Китай становится самым крупным потребителем. Когда в конце кризисного 2008 г. продажи предметов роскоши резко упали, в Китае сохранялся высокий уровень спроса. Специалисты считают, что именно за счет Китая этот рынок «просел» всего лишь на 10%.

■ Потребительский спрос в Китае ежегодно увеличивается примерно на 18%, при этом средняя городская семья в Китае откладывает около 23% своих доходов.