

АТЛАС

ЦЕЛЫЙ МИР В ТВОИХ РУКАХ

РУМЫНИЯ

«Римский остров»,
ставший частью
единой Европы




62

АНТАЛИЯ

ОЗЕРО МИЧИГАН

ТЮМЕНЬ



ЛИГУРИЯ



ИНДОНЕЗИЯ

ТАИЛАНД

ISSN 2075-0536

00062>



9 772075 053779

DeAGOSTINI

КАРТЫ ■ СОБЫТИЯ ■ ДОСТОПРИМЕЧАТЕЛЬНОСТИ

АТЛАС

ЦЕЛЫЙ МИР В ТВОИХ РУКАХ

ВЫПУСК № 62. СОДЕРЖАНИЕ



Турция, Анталия.



Индонезия, остров Бали.



Таиланд, Бангкок, Большой Королевский дворец.

РУМЫНИЯ:

В Румынии — Романии («земле, принадлежащей Риму») римские корни успешно проросли в чувство национальной гордости. Но реальность не давала этой стране шансов претендовать на копию «нового Рима». Везение и драмы веками чередовались в судьбе Румынии, превратив историю страны в сюжет, более захватывающий, чем даже в хорошем детективе. И этот сюжет продолжает развиваться.

АНТАЛИЯ:

«Турецкий марш» Анталии включает в себя «мелодии» великих исторических событий, которые часто отражали драматичный ход мировой истории. География и природа наделили этот город роскошными дарами и обрекли его на сложную историческую судьбу, вечную привлекательность.

ОЗЕРО МИЧИГАН:

США — страна, рожденная прибывшими по воде «отцами-основателями». С тех пор, как когда-то древние греки, американцы стараются жить рядом с водой. Примерно четыре пятых американцев живут на берегу двух океанов и пяти Великих озер. Озеро Мичиган полностью находится на территории США и хорошо раскрывает «земноводный» образ Америки, американский дух.

ТЮМЕНЬ:

Шутливое утверждение о том, что «В России есть Москва-матушка и Тюмень-ядрёна мать» — имеет свою историю, этику и эстетику. За 400 лет своей истории Тюмень сыграла несколько крупных исторических ролей, превратившись из «Врат Сибири» в нефтегазовую столицу России. Старый город, умеющий хорошо использовать новые возможности.

ЛИГУРИЯ:

История Лигурии сумела гармонично перемешать 300 километров средиземноморского побережья на северо-западе Италии, море, горы, реальные события и мифы, мысли и чувства многих поколений жителей края. Мир Лигурии красиво сочетает провинциальность и космополитизм.

ИНДОНЕЗИЯ:

Истории пришлось писать судьбу Индонезии, расположенной, по разным подсчетам, на 17 508–18 306 островах, в значительной степени на воде. Много раз «текст» оказывался смыт волнами Индийского и Тихого океанов, природными и социальными потрясениями. Последние 65 лет написаны независимой Индонезией, являющейся четвертой по количеству населения и самой многочисленной мусульманской страной в мире.

ТАИЛАНД:

Таиланд можно назвать мировым лидером пиар-технологий. Умение сформировать позитивный взгляд на мир, улыбаться чаще, чем для этого есть основания, желание понравиться другим в этой стране стало ментальностью народа. Психология в Таиланде существенно определяет развитие экономики страны, творит ее новый мир, изменяя не самый лучший, который есть на сегодня.

«АТЛАС.
Целый мир в твоих руках»

Выпуск № 62, 2011
Еженедельное издание

РОССИЯ

Издатель, учредитель, редакция:

ООО «Де Агостини», Россия

Юридический адрес:

105066, г. Москва, ул. Александра Лукьянова,
д. 3, стр. 1.

Письма читателей по данному адресу не принимаются.

www.deagostini.ru

Генеральный директор:

Николаос Скилакис

Главный редактор:

Анастасия Жаркова

Финансовый директор:

Наталья Василенко

Коммерческий директор:

Александр Якутов

Менеджер по маркетингу:

Михаил Ткачук

Свидетельство о регистрации средства массовой информации в Федеральной службе по надзору в сфере связи и массовых коммуникаций
ПИ № ФС 77-35567 от 5 марта 2009 г.

По всем вопросам, касающимся информации о коллекции, обращайтесь по телефону бесплатной «горячей линии» в России:

(8-800-200-02-01)

Адрес для писем читателей:

Россия, 170100, г. Тверь, Почтамт, а/я 245,
«Де Агостини», «Атлас. Целый мир в твоих руках».
Пожалуйста, указывайте в письмах свои контактные данные для обратной связи (телефон или e-mail).

Распространение: ЗАО «ИД Бурда»

УКРАИНА

Издатель и учредитель:

ООО «Де Агостини Паблшинг», Украина

Юридический адрес:

01032, Украина, г. Киев, ул. Сакаганского, д. 119.

Генеральный директор: Екатерина Клименко

Свидетельство о государственной регистрации печатного СМИ Министерства юстиции Украины
КВ № 15131-3703Р от 30.04.2009 г.

По всем вопросам, касающимся информации о коллекции, обращайтесь по телефону бесплатной «горячей линии» в Украине:

(8-800-500-8-400)

Адрес для писем читателей:

Украина, 01033, г. Киев, а/я «Де Агостини»,
«Атлас. Целый мир в твоих руках»
Украина, 01033, м. Київ, а/с «Де Агостини»

БЕЛАРУСЬ

Импортер и дистрибьютор в РБ:

ООО «РЭМ-ИНФО», г. Минск, пер. Козлова, д. 7Г
тел.: (017) 297-92-75

Адрес для писем читателей:

Республика Беларусь, 220037, г. Минск, а/я 221,
ООО «РЭМ-ИНФО», «Де Агостини»,
«Атлас. Целый мир в твоих руках»

КАЗАХСТАН

Распространение:

ТОО «КГП «Бурда-Алатау Пресс»

Рекомендуемая цена:

59 руб., 10,90 грн., 5900 бел. руб., 250 тенге.

Издатель оставляет за собой право увеличить

рекомендуемую цену выпусков.

Издатель оставляет за собой право изменять последовательность номеров и их содержание.

Отпечатано в типографии: Deaprinting — Officine Grafiche

Novara 1901 Spa, Corso della Vittoria 91, 28100, Novara, Italy.

Тираж: 129 000 экз.

© 2010 ООО «Де Агостини»

ISSN 2075-0536

Информация к иллюстрациям

Обложка: Тимишоарский собор, город Тимишоара, Румыния. DeAgostini Picture Library

Румыния: © Афанасьева Ольга, Дмитрий Ерохин / Фотобанк Лори; GeoPhoto / Некрасов Андрей

Анталья: SIME/Free

Озеро Мичиган: DeAgostini Picture Library; © Ed Simpson, Hisham Ibrahim/gettyimages

Тюмень: Rosfoto / Макаров Александр

Лигурия: SIME/Free; Fotogram-Stone, Geopress/Fotogram-Stone, G. Veggi/Hoaqui.

Индонезия: DeAgostini Picture Library; © Куликов Константин / Фотобанк Лори; GeoPhoto / Гудков Андрей, Фоменко Дмитрий

Таиланд: SIME, Abaca Press/EastNews; A. Degon; GeoPhoto / Немкович Анна

Дата выхода в России 05.04.2011.



ЦЕНТРАЛЬНАЯ
И ЮЖНАЯ ЕВРОПА

ГОСУДАРСТВО:
РУМЫНИЯ



РУМЫНИЯ

«Римский остров»,
ставший частью единой Европы



Румыния, замок Пелеш.

ОБЩИЕ СВЕДЕНИЯ

Официальное название:
Румыния.

Форма правления: парламентская республика.

Столица: Бухарест,
1 944 367 чел. (2009 г.).

Денежная единица: лей.

Этнический состав:
румыны — 89,5%, венгры — 6,6%, цыгане — 2,5%, немцы — 0,3%, украинцы — 0,3%, русские-липовяне — 0,2%, турки — 0,2% и другие народности.

Религия: 87% — православные (Румынская православная церковь), 4% — католики, 9% — протестанты, лютеране, унитаристы, мусульмане, иудеи.

Крупнейшие города:
Бухарест, Констанца, Яссы, Тимишоара.

Крупнейшие озера:
Заноага, Букура.

Крупнейшие реки: Дунай, Муреш, Прут, Олт, Сирет, Яломица.

Главные порты: Констанца, Мангалия (Черное море), Басараби, Луминица (Дунай — Черное море).

Важнейшие аэропорты: международный аэропорт Генри Коандэ (Бухарест), международный аэропорт Михаил Когэлничану (Констанца).

ЦИФРЫ

Площадь: 238 391 км²

Население: 21 959 278 чел.
(оценка 2010 г.).

Плотность населения:
92,1 чел/км²

Самая высокая точка:
г. Молдовяну, 2544 м.

КОРНЕВАЯ СИСТЕМА СТРАНЫ

Первым обосновал латинское происхождение румынского языка летописец Григоре Уреке (ок. 1590–1647 гг.). В «Хрониках Молдовы» он писал: «Мы ведем свое происхождение из Рима.

От римлян идет название нашего народа и особенности румынского языка».

Европа больше других континентов насыщена мифологией и переплетением судеб разных народов. В этом калейдоскопе Румыния часто была игрушкой сложной исторической судьбы.

Страна расположена в центральной части Юго-Восточной Европы. Головоломки румынской истории во многом заданы сложной цепью

Карпатской горной системы, которая в форме подковы огибает Трансильванию (увы, не всегда принося счастье этим землям), оставляя на своей внешней стороне на востоке историческую область Молдавию, а на южной Валахию.

Из тумана исторической неопределенности земли Румынии выходят на европейский исторический подиум во времена короля Буребисты (период правления — 70–44 гг до н. э.), который сумел объединить даков и был готов бросить свой жребий в борьбе с Римской империей. Но собиравшийся совершить поход на даков Цезарь (100 или 102–44 гг до н. э.) и сам Буребиста погибли в один год, каждый от рук своих заговорщиков. Дакия рассыпалась на части,

которые прагматичные римляне своим умением «разделять и властвовать» сделали зависимыми от себя. Выпускник этой «римской школы» подавления провинций руками

ЭКОНОМИКА

ВВП: \$251 741 млн (МВФ, 2009 г.)

ВВП на душу населения: \$11 755
(ППС, МВФ, 2009 г.).

Природные ресурсы: нефть, природный газ, бурый уголь, железная руда, соль, бокситы, марганцевая руда, уголь, золото, серебро.

Промышленность: горнодобывающая, нефтепереработка, металлургия, машиностроение; химическая, пищевая, текстильная промышленность, судостроение.

Сельское хозяйство: растениеводство (пшеница, кукуруза, картофель, сахарная свекла, подсолнечник), плодоводство, виноградарство, овцеводство и животноводство. Рыболовство.

Сфера услуг: туризм.

КЛИМАТ

На равнинах зима короткая, малоснежная и относительно теплая. Осадки, приносимые западными ветрами с Атлантического океана, задерживаются Карпатскими горами. Средние температуры января на равнинах от 0 до -5°C, в горах до -10°C, июля соответственно +20–23°C и +8–16°C.

В течение года на равнинах выпадает до 700 мм осадков, на побережье — менее 400 мм, а в горах их количество достигает 1500 мм.



Румыния, город Ръшинов.

самых зависимых народов, талантливый и расчетливый Децебал (86–106 гг.), сумел еще раз объединить даков. Под его руководством прошли три войны с Римом. Только после упорной борьбы и напряжения всех сил империи Траян (53–117 гг.) мечом и умной политикой полностью подчиняет даков. Децебал, чтобы не попасть в плен, кончает жизнь самоубийством. Эта победа стала последним крупным военным успехом Рима.

В Румынии говорят, что красота дакийских девушек была такой яркой, что император всячески поощрял смешанные браки, и романизация даков была не только экономической, политической, но и этнической. Но уже в III в. Рим

не смог защитить Дакию от натиска готов и сарматов. А после падения Римской империи территорию Румынии не один раз захватывали самые разные народы: славяне в VI, болгары и венгры в IX, монголо-татары в XIII в. В XIV в. на территории Румынии формируются два взаимосвязанных княжества — Молдавия (столица Яссы) и Валахия (столица Бухарест), которые были завоеваны Османской империей в XV в. В XVI в. образовалось Трансильванское княжество (столица Алба-Юлия), признавшее власть турецкого султана.

Выбрав из худшего лучшее, что часто и есть суть искусства политики, эти земли имели большую степень автономии, чем другие народы, затянутые в турецкую ойкумену. Но эти земли еще долго оставались разменной монетой в борьбе между Османской империей, Австрией и Россией.

Князь Валахии Александр Иоанн Куза (1820–73 гг.) ненадолго в 1859 г. объединяет Валахию и Молдавию. Хотя в политическом пасьянсе Европы ставки Румынии выросли благодаря удачному стечению обстоятельств. Русско-турецкая война 1877–78 гг. ослабляет влияние Турции и делает Румынию суверенным государством. По итогам Первой мировой войны удается присоединить Трансильванию. Вторая мировая

война забрасывает Румынию в «социалистический лагерь». Пока в 1989 г. вооруженное восстание народа и свержение коммунистической диктатуры не стало началом новой эпохи. Президент Николае Чаушеску (1918–89 гг.) вместе с женой Еленой был расстрелян.

Современная Румыния, бывшая одной из самых бедных стран Европы, идет по трудному пути демократических и рыночных реформ, который с 1 января 2007 г. сделал ее членом Европейского союза.

👑 ДОСТОПРИМЕЧАТЕЛЬНОСТИ

■ **Бухарест:** Кафедральный собор Патриархии, собор Св. Георгия Старого, церкви: Св. Арона, Ставрополеос, Патриаршая, Кроцулеску, монастыри: Плумбуита, Антим, Михай-Вода, загородная резиденция Могошоая, Атенеум (концертный зал), Дворец Парламента, Триумфальная арка, Национальный исторический музей, Национальный музей Котрочень, Художественный музей Румынии в Королевском дворце, Музей села, Геологический музей, Музей техники, Музей истории природы, сады Чэшмеджу, парк Херэстрэу.

■ **Трансильвания:** города Алба-Юлия, Брашов, Клуж-Напока.

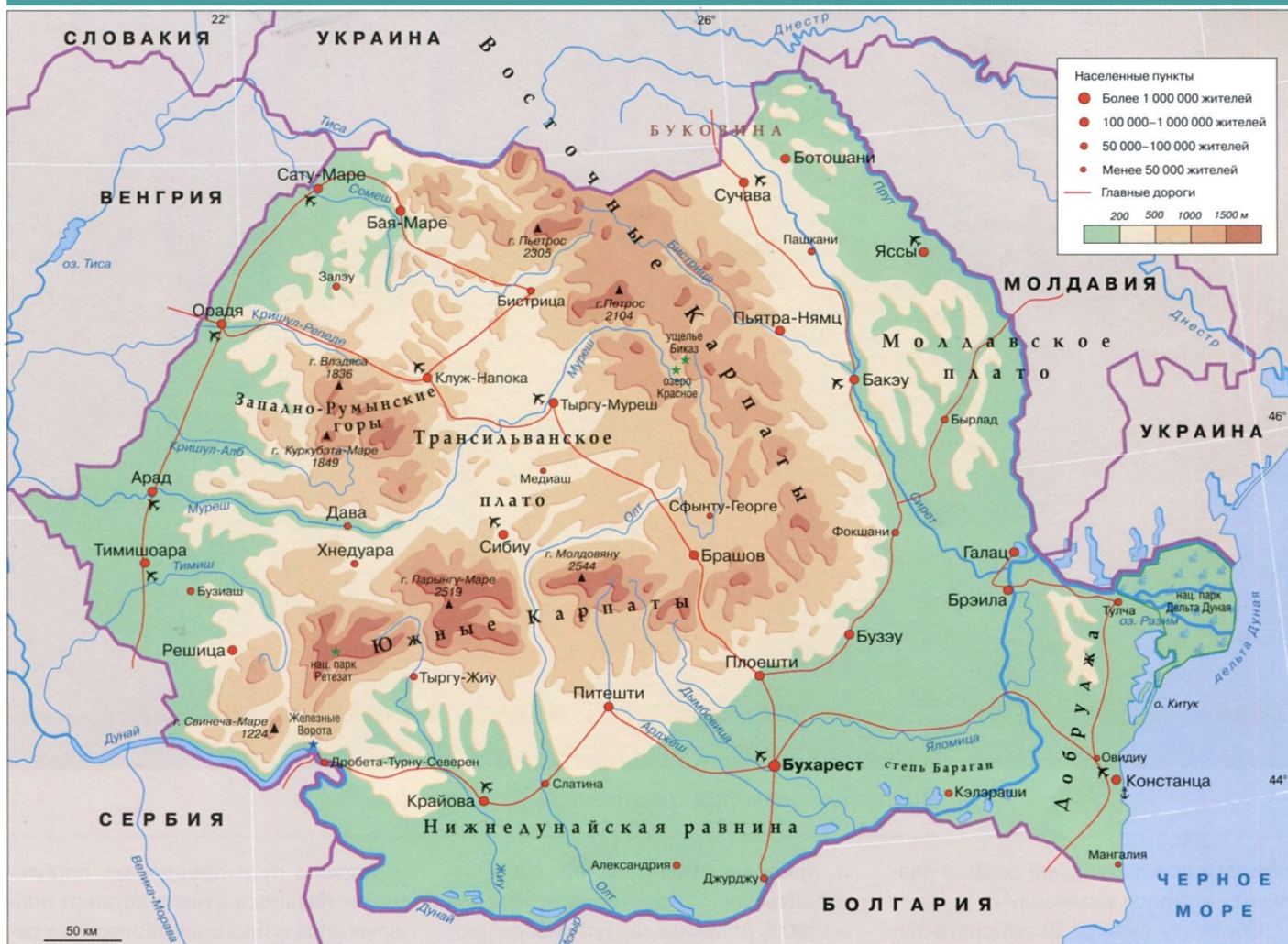
■ **Буковина:** монастыри Молдовица, Путна.

■ **Карпатская горная система.**

■ **Национальный парк:** дельта реки Дунай и побережье Черного моря, "Железные ворота"



Площадь Сфатулуй (Городского Совета) в Брашове. Это город, в котором гармонично сочетаются румынская, немецкая и венгерская культура.



География Румынии всегда существенно определяла ее историю. И если в прошлые эпохи это было причиной многих проблем, то сегодня становится основой для более гармоничного развития. Например, для привлечения туристов пляжами Черноморского побережья; третьей частью всех минеральных или термальных вод Европы; морскими курортами — Констанца, Мамайя, Эфория, Мангалия; горнолыжными курортами в Карпатах — Синая, Буштитени, Предьял, Брашов. Географические преимущества помогают стране пережить болезненный этап преодоления экономического кризиса.

ГЛАВНОЕ БОГАТСТВО СТРАНЫ

После окончания коммунистической диктатуры уровень жизни населения страны стал расти довольно быстрыми темпами — 7–8% в год. «Румынское экономическое чудо» закончилось в 2009 г., когда экономика лишилась внешних инвестиций. Но страна имеет все шансы сделать свою историю и географию важнейшим ресурсом развития.

Стереотипы, даже интересные, мешают понять реальные особенности страны. Например, представление о Румынии как об острове римского мира в славянском море бумерангом возвращается в историю страны, мешая понять все сплетения ее исторических судеб. Или еще более мифологизированная история, превратившая господаря Валахии Влада III Цепеша в графа Дракулу. Соответственно, самый известный замок Трансильвании Бран, получивший несколько десятилетий назад, с легкой руки туристов, имя

«замок Дракулы». Сейчас здесь располагается Музей феодального искусства. Расположен он в 30 км от г. Брашова и в 200 км от г. Бухареста. После переработки легенд местного разлива на голливудской «фабрике грез» хвост в очередной раз успешно виляет собакой. Легенда обрела собственную жизнь, может быть, даже культурное бессмертие. И хотя такой исторический хит, особенно сейчас, когда вампиры снова вошли в моду, приносит стране пользу — в плане и романтического имиджа, и реальных дивидендов от туризма,



Карпатский пастух.



Румыния: история рождается из географии.

все-таки всегда полезно знать и различать истину и вымысел.

Объектом охраны Всемирного наследия ЮНЕСКО являются православные монастыри в Буковине: Молдовица, Сучевица, Путна («румынский Иерусалим»), Воронец, Хумор, Драгомирна. Важнейшие из них были основаны в XV–XVI вв. Расположенные в труднодоступной местности, они являлись оплотом православия в борьбе с Османской империей. Центральная церковь почти каждого монастыря расписывалась не только внутри, но и снаружи, что является их яркой отличительной особенностью.

Дельта Дуная с древних времен была магнитом для жизни и человека,

и природы. Большая ее часть охраняемая территория, которая в 1990 г. получила статус биосферного заповедника. Здесь обитает более 200 видов птиц.

Карпаты занимают треть территории страны, являясь второй по величине в Европе горной цепью после Альп. Максимальные высоты горных вершин около 2600 м. Восточные Карпаты простираются от северо-восточной границы до Долины Прахова. Это самая длинная вулканическая цепь Европы, с массивами Оаш, Гутый, Тибиеш, Кэлимань, Харгита, Бодок и Бараолт. Южные Карпаты расположены между Долиной Прахова и коридором Тимиш-Черна: здесь находятся самые высокие вершины в Румынии — г. Молдовяну в массиве Фэгэраш 2544 м, Негою 2535 м, г. Парынг-Маре 2519 м, Пеляга 2509 м, Ому 2505 м. А плоскогорье Бучедж знаменито эрозионными скульптурами. Ветры и дожди за тысячелетия сумели здесь «отсечь» все лишнее, сделав свои уникальные авторские работы. Западные Карпаты расположены на западе страны, между реками Дунай и Сомеш. Они известны своими пещерами — Скэришоара (здесь находится единственный в Европе тысячелетний ледник) и пещера Уршилор.

Легкого пути преодолеть проблемы, оставшиеся в наследство от прошлых эпох и благоприобретенных сегодня, нет. За все в жизни надо платить, а часто и расплачиваться. Но география и история страны дают ей хороший капитал, который может помочь пройти сложный путь перемен с наименьшими трудностями.



Румыния, город Яссы, замок Котнарь господарей Молдовы и Румынии.

ЛЮБОПЫТНЫЕ ФАКТЫ

- Восхищение красотой страны имеет традицию, выраженную в языке разных народов. Греческое «калатис», латинское «пангалия» значит то же, что и современное название румынской части черноморского побережья — Мангалия — «самая красивая».
- Реальность экономического кризиса заставила правительство Румынии обратить внимание на ирреальную сферу жизни. Власть внесла ведовство, магию и колдовство в официальный регистр профессий страны, приравняв тружеников метафизической сферы к индивидуальным предпринимателям. Из-за налогов главная ведьма страны, 63-летняя г-жа Братара Бузея, и ее коллеги прокляли правительство с помощью черного перца и дрожжей, корней мандрагоры, трупа собаки и кошачьего помета, брошенных в Дунай.



БЛИЖНИЙ ВОСТОК

ГОРОД В ТУРЦИИ



АНТАЛИЯ

Величие древности



Древние гробницы в скалах в Мири, Турция.

ОБЩИЕ СВЕДЕНИЯ

Страна: Турция.
Провинция: Анталия.
Административный центр: Анталия.
Язык: турецкий.
Религия: ислам.
Денежная единица: лира.
Важнейший аэропорт: Анталия.

ЦИФРЫ

Площадь города: 1417 км²
Население: 1 001 318 чел. (2010 г.).
Плотность населения: 706,6 чел./км²
Площадь провинции: 20 723 км²
Население провинции Анталия: 2 070 663 чел. (2007 г.).
Самая высокая точка: г. Тахталы, 2365 м.

КЛИМАТ

Средиземноморский (мягкая зима и жаркое лето).
Средняя температура: +11°C в январе и +32°C в июле.
Осадки в июле и августе чуть более 2 мм, в декабре и январе — 230–260 мм.

ЭКОНОМИКА

Туризм.
Торговля хлопком, фруктами и табаком.
Текстильная промышленность.

ВСЕМИРНАЯ ИСТОРИЯ ГОРОДА

Историческую судьбу Анталии нельзя обобщить одним словом. Жизнь состоит из парадоксов. История Анталии вмещает в себя прекрасные и драматичные события. И если не стремиться их разрубить одним словом, то она откроет свой противоречивый, но очень интересный мир, в котором прошлое и настоящее дополняют друг друга.

Анталия называлась в античные времена Памфилией. Вектор ее развития был задан природными условиями и греками, которые активно проводили колонизацию («освоение») приморских земель. Сократ, с присущей ему историософской иронией, заметил: «Греки расселись вокруг Средиземноморья, как лягушки вокруг болота!» Греки «приручили» море, так как очень часто на их земле не хватало ни места, ни мира. В Памфилии «греческий стандарт» стал примером успешной талассократии (от греческих слов «море» и «власть») государства, жизнь которого связана с морем.

Но приморская жизнь привлекает не только переселенцев, но и завоевателей. В VI в. до н. э. Памфилия стала частью империи персов.

Затем, во второй половине IV в. до н. э., свой автограф мечом на мировой истории оставил Александр Македонский, подчинив Персию. Но разрубить гордиев узел было легче, чем связать разнообразные куски Средиземноморья. Военная интеграция того мира закончилась войной между соратниками Александра. Памфилией покомандовали и Неарх, а в III–II вв. до н. э. и Птолеми и Селевкиды.

После этого она стала частью Пергама. Именно тогда, в 159 г. до н. э., и появляется г. Атталия, названный в честь царя-основателя Атталии II (159–138 гг. до н. э.). Вскоре пришло время легионов Рима, что завершилось превращением Памфилии в одну из римских провинций. Курортные возможности Атталии,

пожалуй, первым рассмотрел римский император Адриан, сделав город своей зимней резиденцией.

После падения Рима Анталия стала важной частью Византии. Но жизнь на берегу моря тогда была сопряжена с большим количеством опасностей. В VIII в. город пострадал и от нападений пиратов, и от сильного землетрясения, и от набегов арабов. Анталия была захвачена турками-сельджуками, а на рубеже XIV–XV вв. стала владением турков-османов.

История города учит, что «конец истории» никогда не является «концом света». В Анталии самые разные эпохи, сменяя друг друга порой самым драматичным способом, рожают все новую и новую жизнь на этой древней земле.



ДОСТОПРИМЕЧАТЕЛЬНОСТИ

- Ворота Адриана.
- Старый город.
- Минарет Йивли.
- Остатки крепостных стен.
- Археологический музей.
- Национальный парк Водопад Куршунлу.

ЛЮБОПЫТНЫЕ ФАКТЫ

- Анталию, как центр мирового туризма, характеризует количество и география городов-побратимов: Остин (Техас, США), Маскегон (Мичиган, США), Бат-Ям (Израиль), Чебоксары, Казань, Ростов-на-Дону, (Россия), Нюрнберг (Германия), Талдыкорган (Казахстан).
- Хотя Турция хорошо известна прежде всего кофе по-турецки, который обязательно надо довести до кипения в раскаленном речном песке, но в стране пьют и чай. Варят его в самоварах, изобретение которых турки приписывают себе.
- Настоящая халва готовится в Турции из ореховой пены, сваренной в сладком сиропе с мыльным корнем.
- Природа Анталии позволяет сделать «коктейль» из лета и зимы. В 50 км. к западу от ее разноцветного мира, на территории горного массива Бейдаг, у подножья горы Бакырлы высотой 2547 метров, находится горный курорт Саклыкент. Всего лишь час времени разделяет разные времена года и радости жизни.

Разные исторические эпохи, причудливо смешавшись на этой небольшой территории, могут позволить за одну прогулку пролистать интереснейшие страницы мировой истории.

От основателя города осталось только его имя. Но последующие владельцы оставили Анталии приличную недвижимость. Развалины греческих гимнасиев, ворота римского императора Адриана, минарет Йивли, Археологический музей, Дом-музей Ататюрка делают Анталию старым городом, живущим современной жизнью.

СТИХИЙНАЯ КРАСОТА

Анталья — это курортный роман, написанный солнцем, морем, плантациями фруктов, удобным сервисом, историей земли, отражающей историю Евразийского континента. Для того чтобы попасть в резонанс с этим прекрасным миром, его достаточно увидеть.

История, природа и турецкое гостеприимство примагничивают к Анталии туристов со всего света. Надо признать, что страсть сохранять прошлое есть явление, ставшее не слишком давно нормой культуры. В средние века античные руины называли просто *marmania* (мрамор) и, соответственно, использовали часто как строительный материал, в том числе и в Анталии. Но несмотря на драматизм своей истории, ей повезло сохранить исторический центр города, который причудливо смешал римские, византийские и османские представления о красоте.

Еще гармоничнее все природные стихии наделили Анталию набором замечательных украшений. Таврские

горы, окружая долину как крепость, задают вертикаль красоты, со склонами, покрытыми соснами и спускающимися к морю. Когда-то они защищали город от врагов, теперь — от холодных ветров. Горизонтальная красота моря переходит в красоту оливковых рощ, цитрусовых и пальмовых деревьев, плантаций бананов и авокадо. В этой системе координат легко можно прочертить личный график наслаждений радостями жизни.

Отражение истории древней земли можно найти в археологическом музее, который обладает богатейшими коллекциями старинных монет, керамики, мозаики, фрагментами архитектурных сооружений. Такое разнообразие артефактов хорошо

отражает длинную и сложную историю Анталии.



Элегантный минарет мечети Йивли, построенный в центре города сельджуком султаном Алаеддином Кейкубатом в XIII в., стал символом города.



РЕКИ И ОЗЕРА

ОЗЕРО В США

ОЗЕРО МИЧИГАН



*Большая вода
одного из Великих озер*



Чикаго, город подаривший миру моду на небоскребы, отражает свое величие в водах одноименной реки. Предприимчивые американцы повернули вспять реку Чикаго и теперь она не впадает в озеро Мичиган, а наоборот — вытекает из него и соединяет озеро с рекой Миссисипи и, в конечном счете, с Мексиканским заливом, решая одновременно и транспортную задачу, и санитарную, обеспечивая водосброс из озера Мичиган во время наводнений.

ОБЩИЕ СВЕДЕНИЯ

Озеро расположено в Северной Америке, на территории США, на границе штатов Индиана, Мичиган, Висконсин и Иллинойс.

Крупнейшие города:

Чикаго и Эванстон (Иллинойс), Милуоки и Грин-Бей (Висконсин), Гэри (Индиана).

Главные порты: Чикаго, Милуоки.

Крупные острова: Бивер, Северный Маниту, Южный Маниту.

Важнейшие аэропорты: О'Хара в Чикаго, имени генерала Митчелла в Милуоки.

ЦИФРЫ

Площадь: 58 016 км²

Высота над уровнем моря: 177 м.

Максимальная глубина: 281 м.

Средняя глубина: 85 м.

Объем: 4918 км³

Длина: 494 км.

Ширина: 190 км.

КЛИМАТ

Умеренно континентальный.

Средняя температура января -3°C, июля +22°C.

Среднее количество осадков — 800 мм.

ЭКОНОМИКА

Крупный промышленный регион США: сталелитейные, нефтеперерабатывающие предприятия на берегах озера.

Судоходство.

Водные виды спорта.

Туризм.

Рыбалка.

БОЛЬШАЯ ВОДА МЕЖДУ МИССИСИПИ И СВ. ЛАВРЕНТИЕМ

Название озера Мичиган происходит от слова, означающего на языке индейцев племени оджибве «большая вода». Так, просто и понятно, давали свои названия все народы, которые воспринимали себя частью земли, на которой жили. Мичиган является частью великого водного пути, играющего для США такую же роль, как в других странах Панамский канал или путь «из варяг в греки».

Объяснить освоение Америки только магической силой золота нельзя. Страсть не только к обогащению, но и к приключению была чертой пионеров-первооткрывателей из разных стран и народов. Таким был и француз Рене-Робер Кавелье (1643–1687 гг.). Он первым из европейцев проплыл по Миссисипи (1681–82 гг.), объявив ее бассейн Луизианой (названной в честь «короля-солнца» Людовика XIV), открыл величие и величину озера Мичиган.

Переселенцы из Европы были один на один с природой. Но после пионеров, таких как Натаниэль Бампо-Зверобой-Следопыт Фенимора Купера, на новые земли приходил бизнес и относительно мирные отношения между индейцами перерастали в борьбу за меха, ставшую главным эквивалентом в торговле с бледнолицыми. На берегах Великих озер начались Бобровые войны (1640–1701 гг.). В этой борьбе за охотничьи угодья победа досталась племени оджибве.

Если до этого у племен Великих озер существовал только ритуальный каннибализм, то теперь убийства врагов стали политикой. Но победы, замешанные на такой основе, редко приводят к долгосрочной выгоде. В XIX в. уже сами оджибве стали «лишними людьми» бескрайней когда-то земли. Военные столкновения и десятки договоров с американским правительством привели к потере ими родных земель. Вначале захватывались силой и покупались земли,



Еще несколько десятилетий назад набережные в Чикаго были природным фоном индустриального пейзажа. Меры, предпринятые властями для защиты природной среды, сделали их популярным и комфортным местом отдыха в черте города.

удобные для земледелия. Потом те, что привлекали лесозаготовщиков. Земли около озера Мичиган стали одним из последних пристанищ оджибве.

Американцы, новые хозяева большой земли и большой воды, были движимы индивидуальными интересами, которые создали великую страну, но через некоторое время стали плохо сочетаться с возможностями природы. Индустриальный мир, помимо благ цивилизации, привел к многочисленным экологическим проблемам. Токсичные отходы от промышленного производства и жизнедеятельности человека вообще довели Великие озера до опасности необратимой деградации, а население около озер — до всеобщего «позеленения», превращения в защитников природы.

Сталелитейные заводы вдоль береговой линии озера и отходы в виде аммиака с нефтеперерабатывающих заводов «Бритиш Петролиум» в Индиане стали восприниматься как кощунство. Кажется, что желание

сохранить красоту Мичигана, стратегические запасы питьевой воды, места для рыбалки и разнообразного отдыха на воде пробудило древних духов местной природы, разбудивших души людей.

Нашлись деньги на самые разнообразные исследования ученых, финансирование программ оздоровления природной среды озера Мичиган. Приняты законы, ограничивающие использование его водных ресурсов. А моллюски-захватчики, попавшие в озеро и вытесняющие родного для него придонного рачка, который служит основной частью питания местных рыб, кажутся прожорливыми акулами. Опасность необратимой экологической катастрофы из-за нарушения естественной цепочки питания может стать апокалипсисом для Великого озера.

Страх учит лучше, чем проповеди. Принятые властью и общественностью меры дают первые положительные результаты. Для их характеристики очень удачно можно использовать понятие регенерации,

расширенное толкование которого хорошо объясняет процесс восстановления утраченного. Лучше всего это доказывают не слова, а сомы и форели, которые снова стали заметной частью обитателей озера Мичиган.



Крупнейшее в мире предприятие по очистке воды (справа сверху) Джардин (производительность 4 млн. м³ в сутки) находится в Чикаго и обеспечивает водой до пяти миллионов жителей.



Озеро Мичиган, форма которого напоминает протянутый язык, расположено в южной части Великих озер. 12 миллионов человек проживает вдоль его берегов, что дает основание называть его «третьим побережьем» США. Является крупнейшим озером в мире, расположенным на территории одной страны.

ОЗЕРО ЛЕДНИКОВОГО ПРОИСХОЖДЕНИЯ

В районе Чикаго можно увидеть соседство уникальной природы и современной цивилизации. Наверное, только в США есть такое устремление человека сочетать жизнь на земле и на воде.

Фильмы-катастрофы и забавные мультфильмы Голливуда сделали ледники и айсберги частью культуры. Но хорошо бы не забывать, что на протяжении десятков миллионов лет самые потрясающие картины эволюции природы не имели зрителей в лице человека.

Появление Великих озер стало итогом величественной эволюции

природы. Огромные ледниковые массы, двигавшиеся с севера, выполнили работу дизайнера-волшебника, подготовившего широкие и глубокие котлованы для воды и жизни в ней и около нее.

Живущие на берегу Великих озер индейцы сохранили много старинных сказаний, в основе которых есть и реальные факты. Одно из них

повествует о «трех сестрах», представляющих три больших волны. Их появление индейцы объясняли движениями гигантского осетра, своеобразной рыбы-кита русских сказок. 26 июня 1954 г. подобное явление внезапно обрушилось на береговую линию озера Мичиган между городами Уайтинг (штат Индиана) и Уэйкген (штат Иллинойс). Это привело

ЛЮБОПЫТНЫЕ ФАКТЫ

■ Город Грин-Бей на западном берегу озера является, по американским меркам, старейшей колонией в штате Висконсин. Но его слава связана прежде всего с легендарной для американского футбола командой «Грин Бэй Пэкерз».

■ Зимой 1871 г. озеро Мичиган было полностью покрыто льдом.

■ Озеро Мичиган хотя и не море, но, по мнению ряда экспертов, поглотило около 500 судов в XIX в. В конце июня 2010 г. был обнаружен самый большой из известных деревянных пароходов, затонувший здесь более ста лет назад. Длина его составляет 91 метр. Судно прекрасно сохранилось, потому что лежало в одном из самых глубоких мест озера — великана, там, где вода очень холодная. Судно L.R.Doty затонуло в октябре 1898 г. во время транспортировки груза зерна в Онтарио из Чикаго. Есть вероятность, что тела семнадцати членов команды тоже сохранились и будут обнаружены при обследовании корабля, которое планируется провести под водой, чтобы сохранить находку в максимально целом виде.

■ Ответ Мичигана на славу лох-несского чудовища — человек-волк! Его история начинается с 1938 г. «Мичиганский оборотень», человек-волк с голубыми глазами, оставляет страх в сердце каждого, кто его видел. Не слишком часто, но он появляется и на земле, и на воде.

■ На берегу озера Мичиган, в г. Милуоки, есть одно из знаменитых творений испанского архитектора Сантьяго Калатравы в его стиле «биотек» — художественный музей. Здесь собрана уникальная коллекция произведений искусства, в частности, немецкого экспрессионизма, туземного искусства и американского постмодерна XX века. Но трудно найти еще один музей, который так гармонично сочетал бы свою архитектуру с окружающей его природой.



Через пролив Макино можно быстро попасть из озера Мичиган в озеро Гурон.

к уничтожению сотен построек и гибели восьми человек.

Мичиган находится южнее озера Верхнее, а коротким, но широким проливом Макино соединен с озером Гурон. По правилам гидрографии Мичиган и Гурон образуют единую систему, но географически их принято считать отдельными озерами. С Миссисипи Мичиган соединяет судоходный канал Чикаго-Локпорт. Река Св. Лаврентия соединяет Мичиган и Великие озера с Атлантическим океаном.

Северная часть озера замерзает примерно на четыре месяца в год и нарушает навигацию, связывающую Великие озера и Атлантический океан.

Берега озера холмистые, окаймлены террасами; на юге и юго-востоке встречаются дюны высотой 10–20 метров. Пейзажи озера Мичиган во многих местах позволяют пережить всегда волнующую встречу человека с непричесанной, не подчиняющейся ему природой. Это ощущение стало не только частью американской

культуры, но и политикой, направленной на сохранение природного наследия.

Нерукотворную и первозданную красоту природы Америка хранит так же, как Европа архитектуру старых городов. Природные национальные парки впервые появились в США, и там их больше, чем где-либо еще. Озеро Мичиган, кажется, во многом состоит именно из них. Более двух десятков государственных и местных парков расположены на берегу озера или на его островах.

Парк Слипдинг-Бээр протянулся на 53 км на правом берегу озера Мичиган, знаменит огромными песчаными дюнами, которые из-за ветров находятся в постоянном движении.

Законом и красотой с 1970 г защищены острова Северный и Южный Маниту. Парк был создан в первую очередь за природные особенности, смешавшие леса, пляжи, дюны в уникальный комплекс.

Десятки пляжей Чикаго стали удачным примером возможности сочетать индустриальный город

и природу. Солнце, воздух и вода, рыбалка, плавание и катание на лодках стало привычной картиной побережья Чикаго и умного сочетания жизни человека и природы.



Озеро Мичиган. Национальный парк.



ГОРОД В РОССИИ



ТЮМЕНЬ

Старейший город Сибири



Тюмень была основана в 1586 г. в Западной Сибири на реке Туре, притоке Тобола, став городом, который открыл в Сибирь дорогу русской истории. Выгодное географическое положение (пути в Среднюю Азию, Персию, Китай), богатые природные ресурсы и сибирский патриотизм помогли обжить этот суровый край.

ОБЩИЕ СВЕДЕНИЯ

Административный центр Тюменской области.

Административно-территориальное деление:

четыре округа — Центральный, Ленинский, Калининский, Восточный.

Язык: русский.

Религия: православие.

Река: Тура (приток Тобола).

Дата основания: 1586 год.

Международный аэропорт: «Рощино».

ЦИФРЫ

Площадь: 235 км²

Население: 609 100 чел. (2010 г.).

Плотность населения: 2591,9 чел/км²

Расстояние до Москвы: 2144 км.

КЛИМАТ

Континентальный. Характерна резкая смена погоды.

Средняя температура января -15,4°C (минимальная -45°C), количество дней с устойчивыми морозами около 130.

Средняя температура июля +18,6°C, максимальная летом до +38°C тепла.

Среднегодовое количество осадков — 457 мм.

ДОСТОПРИМЕЧАТЕЛЬНОСТИ

- Троицкий монастырь;
- Крестовоздвиженская церковь;
- Бывшее коммерческое училище Колокольникова;
- Здание Городской думы;
- Бывший Гостинный двор;
- Знаменский собор.

ИСТОРИЧЕСКИЙ ПУТЬ В СИБИРЬ

Коренные жители Сибири научились гармонично вписываться в суровую реальность этого края.

Но насколько легко оставить след на снегу, настолько трудно им было оставить его в истории.

На сибирском морозе она долгое время замерзала и почтительно замирала.

После распада великой Золотой Орды и своей «сибирской Великой замятни» (жестокой борьбы за власть) образовалось Сибирское ханство Кучума. В 1571 г. он еще выплачивал ясак в тысячу соболей русскому царю, а в 1573 г. предпринял, как сейчас говорят, «рейдерский захват» сибирского бизнеса купцов Строгоновых. В 1581 г. последовал ответный ход, и наемная казацкая дружина Ермака ставит точку в судьбе Сибирского ханства. Выходцы из поморских крестьян Строгоновы сделали для России то же, что Ост-Индская компания для Голландии. Преследуя свои коммерческие интересы, они привели Россию в Сибирь.

В 1596 г. московские воеводы Иван Мясной и Василий Сукин на месте крепости Чинга-Тура основали Тюмень. Происхождение названия города имеет несколько версий: от татарского «тумэн» (войсковое соединение в десять тысяч человек); по названию старой крепости Чинга-Тура (от угорского «чемген» — «город на пути»). Оба эти смысла оказались реализованы в исторической судьбе города.

Далеко не всегда переселенцы в Сибирь были добровольцы. Здесь проходили по своему пути и царские каторжники, и советские заключенные. Но сюда веками устремлялись просто сильные люди, которые не только расставляли географические

указатели, но и превращали географию региона в историю. Следует отметить очень важный урок для современного мира: освоение Сибири не сопровождалось взаимным насилием переселенцев и коренных народов. Скорее, их смешение привело к появлению особенных русских людей — сибиряков.

В XIX в. Тюмень быстро осваивает стандарты промышленной цивилизации. В советский период истории России ускорение развития Тюмени началось после открытия в этом крае больших запасов нефти и газа. Но помимо сырьевой ориентации, Тюмень имеет свои собственные, сибирские ориентиры в культуре и мечты о гармоничном будущем.



С историческим и культурным наследием Тюмени жители встречаются на правом берегу реки Туры.

ЛЮБОПЫТНЫЕ ФАКТЫ

- В 1601 г. царь Борис Годунов издал указ об устройстве в Тюмени «ямской гоньбы» — государственной ямщицкой службы.
- Еще в царское время в Тюмени была построена пересыльная тюрьма, через которую проходили все, кто был выслан на каторгу в Сибирь. Первыми ссыльными из знати были князья Семен Прозоровский и Михаил Белосельский, на которых была списана военная неудача под Смоленском в войне с поляками в 1634 г. Их жен и детей разослали по городам, имения отобрали в пользу царя.
- По анекдотичной версии, первому в Сибири пароходу, спущенному в Тюмени, предполагалось дать название «Основатель», однако в последний момент для всего слова не хватило места, поэтому написали только «Основа». А в 1859 г. появился пароход «Тюмень».
- В конце XIX в. в городе жил и учился известный русский писатель М. М. Пришвин, племянник купца и судовладельца И. И. Игнатова. Тюмени он посвятил содержащий автобиографические черты роман «Кашеева цепь».
- Роман Жюль Верна «Михаил Строгов: курьер царя» не относится к научной фантастике. Это приключенческий роман, где важная часть событий развивается в Тюмени.
- На месте первых построек в городе сейчас расположен краеведческий музей и горит Вечный огонь в честь воинов-тюменцев, а на месте крепости Чинга-Тура — жилые кварталы старой Тюмени.

СИБИРСКАЯ АРХИТЕКТУРА

На протяжении веков богатство России и городов Сибири прирастало добычей природного сырья (мехов, золота, нефти и газа). Но за свою историю Тюмень накопила и «культурный капитал», который пытается конвертировать в развитие цивилизации XXI в.

Основные достопримечательности Тюмени расположены по правому берегу Туры. Несколько выше центра расположен Троицкий монастырь. Троицкий собор монастыря был освящен в 1715 г. (окончательно строительство закончено в 1717 г.) Это кубический храм, форма глав которого имеет явное сходство с украинским барокко конца XVII в. Такое неожиданное для Сибири явление приписывают влиянию выходца

из Киева Лещинского, который руководил стройкой.

Ниже по реке Туре на месте бывшей Ямской слободы стоит Крестовоздвиженская церковь (1775–1792 гг.). Между ней и Троицким монастырем в 1908–1913 гг. было сооружено частное коммерческое училище Колокольникова, получившее золотую медаль в категории учебных заведений на парижской Всемирной выставке. Это трехэтажное здание стоит на самом мысу над Турой и Тюменкой, оно хорошо видно из многих частей города.

Главная улица города — улица Республики (бывшая Царская).

Раньше она являлась частью Сибирского тракта. Здесь расположены одно из первых каменных гражданских зданий Тюмени — здание городской думы (1795 г., сейчас в нем краеведческий музей) и бывший Гостиный двор (1835–1838 гг.). На перекрестке с улицей Семакова находится Знаменский собор (1768–1786 гг.), который строился, из-за нехватки денег, более тридцати лет, а потом еще перестраивался в 1801 г. Сочетание старой архитектуры, исторического облика города с современным градостроением является важнейшей задачей Тюмени.



ЭКОНОМИКА

Нефтегазовая промышленность.
Легкая и пищевая промышленность.
Транспортная развязка. Более 60 банков.



ОБЛАСТЬ В ИТАЛИИ



ЛИГУРИЯ

Страна вечной весны



Вернацца — одно из поселений Чинке Терре («Пять земель»).
Памятник Всемирного наследия ЮНЕСКО.

ОБЩИЕ СВЕДЕНИЯ

Область Италии.
Столица: Генуя, 610 766 чел. (2009 г.).
Административное деление: провинции — Империя, Савона, Генуя, Специя.
Язык: итальянский.
Денежная единица: евро.
Религия: христианство (католицизм).
Крупнейшие города: Генуя, Специя, Савона, Сан-Ремо, Империя, Рапалло.
Крупнейшие реки: Арно, Чечина.
Главный порт: Генуя.
Важнейший аэропорт: международный аэропорт им. Христофора Колумба (Генуя).

ЦИФРЫ

Площадь: 5420 км²
Население: 1 641 835 чел. (2009 г.).
Плотность населения: 302,9 чел/км²
Самая высокая точка: г. Саккарелло (2201 м).

КЛИМАТ

Субтропический, средиземноморский, с мягкой зимой и жарким летом. Средняя температура летом +22...+28°C, зимой +6°C. Наибольшее количество осадков выпадает, как правило, в октябре–ноябре — 189 мм, наименьшее в июле–августе — менее 50 мм в месяц.

ИСКУССТВО ГАРМОНИИ

Может показаться, что история крутила этот край, как белка колесо. Но ее хаос отложился за многие века в культурные пласты традиций, на почве которых растет и развивается особенный, лигурийский мир, в рамках отведенного ему географией пространства.

На протяжении всей своей истории Лигурия была частью большой общеевропейской дороги. Это помогло племенам лигурийцев, давшим название области, быстро расширить свое влияние в Европе, но это же привело к тому, что история затоптала их самих в V–IV вв. до н. э. Последние из лигуров были ассимилированы римлянами.

В средневековую эпоху область была частью великой Генуи. Наполеон, стукнув кулаком по карте Европы, присоединил на время Лигурию к Франции. После наполеоновских войн в 1816 г. Лигурия вошла

в состав Сардинского королевства. Благодаря практичной политике графа Кавура (1810–1861 гг.) и романтических порывов «Молодой Италии» патриота Мадзини (1805–1872 гг.) и «краснорубашечников» полководца Гарибальди (1766–1841 гг.) привело итальянское Рисорджименто (возрождение, обновление) к единому государству в 1870 г. Знаменитый итальянский темперамент на лигурийской почве рассыпался, как горох из дырявого мешка, дав разнообразные всходы в каждой из областей Лигурии — Империи, Савоне, Генуе, Специи, городах и деревнях этого края.

В древнеримский период через Лигурию проходил один из важнейших путей, соединяющих римские дороги в единый клубок и выводящий их в Европу, — дорога Эмилия

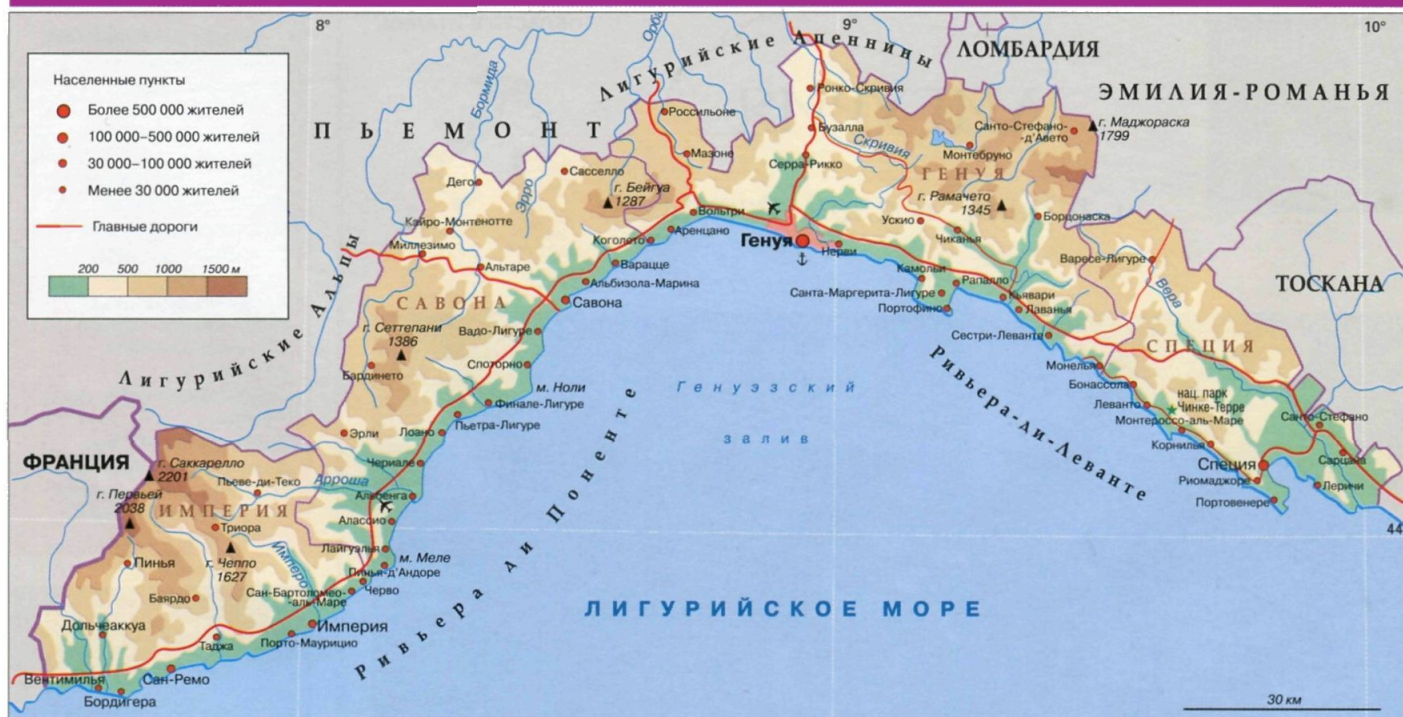
Скавра. Современные коммуникации Лигурии — яркий пример того, что «броуновское движение» в Европе на протяжении веков переросло в единую и удобную сеть, связывающую весь континент. Именно такой смысл приобрела старая скороговорка в наши дни: «Регулировщик лигуриец регулировал в Лигурии!»

ДОСТОПРИМЕЧАТЕЛЬНОСТИ

- **Генуя:** старый город, ворота Порты-Сопрано, собор Св. Лаврентия, собор Сан-Джованни, Лоджия-деи-Мерканти на площади Банки, дворец дождей, Палацци-деи-Ролли, дом Колумба, ул. Гарибальди.
- **Портофино** — город в Итальянской Ривьере.
- **Сан-Ремо:** средневековый район Ла Пинья.
- **Вентимилья:** средневековый квартал, романская церковь Михаила Архангела.
- Национальный парк Чинке Терре.
- Карстовые пещеры Гротте ди Тойрано.

ЭКОНОМИКА

Туризм: основной источник дохода.
Сельское хозяйство: садоводство, виноградарство, садоводство, оливковые рощи.
Морское судоходство: Генуя является крупнейшим портом в Италии.



Природа в стиле абстрактного искусства сделала прекрасный мазок, образовав Лигурийское побережье. Береговая линия и горы делят Лигурию на две части — западную Ривьера ди Поненте и восточную Ривьера ди Леванте. Альпы и Апеннины прикрывают их от холодных ветров, сформировав пространство, позволяющее гармонично сочетать жизнь человека и природы.

КРАСОТА — ЛИГУРИЙСКАЯ СИЛА

Побережье Лигурии имеет немало метафорических названий — «Цветочная Ривьера», «Райский залив», «Бухта сирен», «Сказочная бухта», «Морское эхо». Лигурия не только на карте, но и в душе оставляет ощущение гармонии.

Италия в виде сапога на карте один из самых запоминающихся образов. Лигурия, напоминающая бумеранг, как та самая редкая птица, не долетела до географического штампа. Но каждый, кто был хотя бы однажды заброшен в этот край, потом мечтает снова вернуться сюда. Для доказательства этого утверждения можно было бы пригласить таких авторитетных ценителей красоты, как Байрон, Шелли, Хемингуэй.

Несмотря на счастливый подарок географической судьбы, приморский отдых открыли не местные жители. Желание оздоровить тело и душу, став европейской культурной нормой, пробивается, как трава сквозь асфальт викторианского ханжества, только к завершению XIX в.

Крупные города и сотни маленьких городков Лигурии имеют свое лицо, сформировавшееся длительными традициями. Генуя, столица провинции, конечно же привлечет внимание своими историческими зданиями, внесенными в список Всемирного наследия ЮНЕСКО. В 2004 г. здесь открылся огромный по размерам и богатый по коллекциям Музей моря, что на фоне памятника Колумбу выглядит самым правильным способом сохранения великой морской истории города. Сан-Ремо хорошо известен своими цветами и музыкальными фестивалями. Рапалло имеет богатую кредитную историю международных конференций и места отдыха европейской культурной элиты. Портофино («порт дельфинов») и сегодня

радует возможностью увидеть дельфинов. Любая точка на Лигурийском побережье интересный памятник истории и красивое место для жизни.



Городок Черво как красивая оправа бриллианта барочной архитектуры — церкви Св. Джованни Батиста (1720 г.).

ЛЮБОПЫТНЫЕ ФАКТЫ

- Знаменитый уроженец Генуи Никколо Паганини (1782–1840 гг.) самую любимую свою скрипку работы Гварнери завещал родному городу.
- Лигурийский город Кьявари считается родиной соломенных стульев «кампаино» и самых красивых орхидей.
- В Сан-Ремо выращивают около 80% цветов, продаваемых в Италии.
- Сан-Ремо до XIX в. привлекал пиратов больше, чем туристов. Невольный и удачный пиар, положивший начало курортной славе города, начался с книжных страниц! В 1855 г. Джованни Руффи в романе «Доктор Антонио» описал мелодраматическую историю отношений доктора и его пациентки, которые развивались на фоне местных красот. После публикации романа на английском языке многие англичане решили прогуляться по страницам романа в описанной реальности. Книга может быть лучшим подарком для бизнеса!



ГОСУДАРСТВО:
ИНДОНЕЗИЯ



ИНДОНЕЗИЯ

Самая многочисленная
мусульманская страна в мире



Танец «Баронг» в местечке Батубалан отражает века и особенности индонезийской культуры.

ОБЩИЕ СВЕДЕНИЯ

Официальное название:
Республика Индонезия.

Форма правления: президентская республика.

Административно-территориальное деление:
30 провинций, 2 специальных района, 1 специальный столичный округ

Столица: Джакарта, 9 588 000 чел. (2010 г.)

Количество островов:
от 17 508 до 18 306, по разным оценкам. Более 9 тысяч из них заселены.

Язык: индонезийский.

Денежная единица:
индонезийская рупия.

Религия: мусульмане (88%), протестанты (5%), католики (3%), буддисты, даосисты и конфуцианцы (2%), индуисты (1,79%).

Крупнейшие города:
Джакарта, Сурабая, Бандунг, Тангеранг, Семаранг, Медан.

Крупные острова: Новая Гвинея (делит его с Папуа — Новой Гвинеей), Калимантан (Борнео) (делит с Малайзией и Брунеем), Суматра, Сулавеси, Ява, Тимор (делит с Восточным Тимором).

Крупные реки: Муси, Батангари (Суматра), Капуас, Барито (Калимантан), Мемберамо, Дигул (Новая Гвинея), Бенгаван Соло (Ява).

Крупные озера: Тоба, Манинджау (Суматра), Темпе, Товути (Сулавеси), Панаи, Сентани (Ириан Джая).

Главные морские порты:
в городах Джакарта, Сурабая, Медан; Палембанг (о. Суматра), Уджунгпанданг (о. Сулавеси).

Важнейшие международные аэропорты: Сукарно-Хатта (г. Джакарта), Джуанда (г. Сурабая), Денпасар Нгура-Рай (о. Бали).

Соседние страны:
Малайзия, Папуа — Новая Гвинея, Восточный Тимор.

ИСТОРИЯ, НАПИСАННАЯ НА ВОДЕ

Название «Индонезия» переводится как «индийские острова». В XVI в. этот мир был открыт европейскими мореплавателями, которых можно сравнить с космонавтами, отправлявшимися в иные измерения. Только в середине XX в. началась история независимого государства Индонезия.

Индонезия раскинулась на островах Малайского архипелага (Большие и Малые Зондские о-ва), Молуккских островах и западной части о. Новая Гвинея, которые вытянулись вдоль экватора.

☀ КЛИМАТ

Тропический муссонный. Температура в Джакарте между +25°C и +28°C. Много локальных микроклиматов. Важную роль играет смена сухого и влажного муссонных (преобладающих направлений ветра) периодов. Для большей части страны в ноябре–апреле длится влажный сезон, в мае–октябре — сухой.

Среднегодовое количество осадков: от 1780–3175 мм на равнинах до 6100 мм в горных районах.

В XVI–XIX вв. Голландия, Португалия и Англия играли роль руководящей и направляющей силы, которая изучала и использовала мир Индонезии в целях «колониального бартера». В этом бизнесе наибольших успехов добилась Голландская Ост-Индская компания. Став фактически первым акционерным обществом в истории, она перенесла свою штаб-квартиру на Яву, выбив португальцев. Акции ценной в три гульдена за сто лет выросли на 1260%, а Голландия превратила Индонезию в свое колониальное ожерелье.

К началу XX в. индонезийский мир проснулся от спячки. Движение за

национальную независимость стало делать свои неуверенные записи в истории страны. Но когда во время Второй мировой войны Япония оккупировала Индонезию, то это стало, после ее капитуляции, основанием освободиться и от нее, и от колониального прошлого. 17 августа 1945 г

💻 ЦИФРЫ

Площадь: 1 919 440 км²

Население: 237 556 363 чел. (перепись 2010 г.), четвертое место в мире.

Плотность: 123,8 чел/км²

Вулканы: более 300, из которых около 100 действующие.

Самая высокая точка: г. Джая, 5030 м.



Индонезия, акватория острова Флорес.

стало Днем независимости юридически, а 27 декабря 1949 г. Голландия вынуждена была признать это на практике.

Каждая эпоха формирует личности, которые творят ее историю. Между эпохой и личностью существует неразрывная взаимосвязь, взаимодействие. Для независимой Индонезии была характерна авторитарная модель развития, при которой

главными действующими лицами оказались два генерала.


Ахмед Сукарно (президент страны в 1945–1967 гг.) стал отцом-основателем и военным диктатором страны. За время его правления произошло множество важнейших событий: взрыв островного сепаратизма и его жестокое подавление; возникновение демократических институтов и их перерождение в «управляемую демократию»; почти религиозное почитание Сукарно и разочарование в нем. К концу жизни, переиграв множество раз соперников, он запутался в своих политических интригах и личной жизни.

Следующий генерал — Мохаммед Сухарто руководил страной более 30 лет, в 1965–98 гг. Авторитарный режим власти, главную роль во всех сферах жизни которого играли военные, вывел страну в число «азиатских тигров». В 1983 г. Сухарто стал «отцом развития». Но экономический кризис 1997–98 гг., огромные масштабы коррупции привели к смещению Сухарто после массовых протестов населения, обрушившихся на страну, как цунами.

Противоречивое наследие генералов, прямые и косвенные наследники продолжают играть важную политическую роль в жизни страны. Второй срок и доверие избирателей на выборах президента в 2009 г. получил генерал Сусило Бамбанг

Юдойоно. Он кадровый военный, сделавший карьеру в период правления президента Сухарто. Получил хорошее образование в Индонезии и США. Под его руководством страна ищет пути выхода из экономического кризиса.

Но это происходит на фоне хронического страха перед самыми разными стихиями: в октябре 2010 г. на ряд островов обрушилось сильное цунами; в ноябре вулкан Мерапи выдал самое сильное в XXI в. извержение и унес жизни более 300 человек; 21 декабря произошло сильное землетрясение. В сентябре 2010 г. страна была напугана компьютерным вирусом. В ноябре 2010 г. племя вамена пошло войной на племя йоко из-за оскорбительного для них рингтона.



Макака с острова Ява.

ЭКОНОМИКА

ВВП (ППС): \$1027 млрд (оценка 2010 г.).

ВВП на душу населения: \$4379 (2010 г.).

Промышленность: добыча и переработка нефти и газа; горнодобывающая — олово, никель, медь, золото; электрооборудование; легкая промышленность — текстильная, обувная; лесопереработка.

Сельское хозяйство: каучук, кокосы, пальмовое масло, чай, кофе, рис, фрукты, пряности; добыча морепродуктов.

Сфера услуг: туризм, телекоммуникации.

ДОСТОПРИМЕЧАТЕЛЬНОСТИ

■ **Джакарта:** памятники голландской колониальной архитектуры, Исторический музей Джакарты, мечеть Истикляль, Национальный музей Индонезии, Музей Ваянга, Национальная галерея искусств, Этнографический парк «Таман-Мини».

■ **Бали:** Храм Пура Рамбут Сиви, храм Сонган, водопад Гиттит, монастырь Брахма Вихара Ашрама, парк Бабочек Таман Купу Купу, Таман Бурунг (Парк Птиц) и Римба Рептил (Парк Рептилий).

■ **35 национальных парков** (9,7% площади страны). В список Всемирного наследия ЮНЕСКО включены парки: Уджунг Кулон (Западная Ява), Комодо, «Наследие тропических лесов Суматры» — Национальный парк Керинчи Себлат, обширная сеть морских заповедников.



Индонезия состоит из воды и множества островов. Физическая карта и реальность страны — это причудливый географический коллаж. Разнообразные по размерам, рельефу, геологической структуре и климату острова попадают в загадочный резонанс с таким же разнообразным миром природы и людей.

ОБЪЕДИНЯЮЩАЯ СИЛА ИСЛАМА

Океанские волны — лучший проповедник священного восприятия жизни на островах. Индонезия меняла религии, но никогда не изменяла религиозности мировосприятия. Сегодня ислам — главная сила, объединяющая пестрый и разнообразный мир страны.

Природа постоянно уточняет карту Индонезии. Особенно в очертаниях линии побережья. Вулканические извержения приводят к тому, что одни острова погружаются в воду, другие неожиданно или постепенно появляются из нее.

На бескрайних океанских просторах острова Индонезии до середины XX в. были как звезды на небе, условно единым миром. Истории потребовалось много усилий, чтобы собрать их в общее «созвездие». «Линейные» размеры Индонезии 5120 км

с востока на запад и 1760 км с севера на юг

В Индонезии проживает около 330 этнических и племенных групп, которые говорят на 728 языках и диалектах: яванцы, сунданцы, мадурцы, бадуй, тенггеры, балийцы, аче, буги и многие другие. Средняя плотность населения Индонезии, где густо (Ява, Мадуро) — на 7% территории страны проживает свыше 70% всех жителей, а где пусто (Новая Гвинея) — на 22% территории проживает 1%. Правительственная попытка

более рационального расселения привела к кровавым столкновениям на этнической и религиозной основе. И от этой практики механического решения демографических проблем благоразумно отказались.

Большая терпимость в этнической политике дает положительные результаты. В 2005 г. между властями страны и группировкой «Свободный Ачех» (Северная Суматра) было достигнуто мирное соглашение. Для этого потребовалось 30 лет гражданской войны, тысячи погибших людей



Индонезия, остров Бали.

и взаимное желание найти компромисс. Ачех получил статус «особой автономии» и долгожданный мир. Был получен важный опыт мирного разрешения сложных этнических конфликтов.

В этой пестрой этнической и религиозной мозаике Индонезии объеди-

няющей силой стали индонезийский язык (сформировавшийся в начале XX в. на основе малайского) и ислам, являющийся религией большинства индонезийцев. Индонезия одна из немногих стран мира, чье население успело сменить несколько вероисповеданий за относительно короткий промежуток времени.

Распространение ислама началось только в XIII в. и происходило под влиянием мусульманских купцов из Индии и стран Персидского залива. За два столетия, начиная с Суматры, ислам распространился на большинстве островов Индонезии. Но наверное, только в Индонезии ислам так сильно смешался с особенностями культуры и верований местных народов, с традициями индуизма, буддизма и анимизма (обожествления природы). Это нашло свое отражение в архитектуре местных мечетей, в обрядах. Современные мусульмане только сейчас начинают вести активные споры о том, должен ли сохраняться этот особенный мир национального ислама или он должен пройти унификацию по строгим нормам арабского.

Но ситуация в стране, которая идет по пути демократии, рыночной экономики и децентрализации,

отличается острыми противоречиями. В том числе и среди мусульман. Одни считают «индонезийский ислам» частью традиционной культуры страны, а другие говорят о необходимости возвращения к истокам ислама, как в арабских странах. Будущее страны, как и будущее в принципе, предсказать невозможно. Океанские волны и волны истории задают свои ритмы в жизни людей.



Ислам является силой, объединяющей разнообразный мир Индонезии.

ЛЮБОПЫТНЫЕ ФАКТЫ

■ В современном мире остается множество того, что неизвестно современной науке. В 2010 г. ученые открыли в Индонезии около 200 новых видов животных: в классификации морских обитателей появился даже не новый вид, а род «кальмарочервей», которые обитают на глубине в несколько километров; новый вид лягушек с длинным хоботом величиной с ноготь; самый маленький кенгуру; ярко-зеленый кузнечик с сияющими розовыми глазами и многие другие.

■ Название вулкана Кракатау, расположенного между островами Ява и Суматра, стало не только географическим понятием, но и символом вулканической стихии. 27 августа 1883 г. его извержение стало планетарным событием. Взрыв вулкана был эквивалентен 13 тысячам атомных бомб, сброшенных на Хиросиму. Вызванное им цунами буквально уничтожило побережье Западной Явы и затем обошло весь земной шар. От трех до семи раз (по разным данным) обогнула планету и воздушная волна от этого взрыва. Над Европой пепел от извержения породил необычайно яркие, кроваво-красные закаты.

■ Природный мир Индонезии уникален. Обитающий в Индонезии на островах Комодо, Ринтжа, Падар и Флорес «дракон комодо» является самой большой ящерицей-вараном на Земле. Самцы достигают длины 2,25 метра и весят около 59 кг. Самая большая особь имела длину 3,10 м, а весила 166 кг.



ГОСУДАРСТВО:
ТАИЛАНД



ТАИЛАНД

Логика тайской судьбы



Национальный парк Хат Нопарат Тана в провинции Краби, Таиланд.

ОБЩИЕ СВЕДЕНИЯ

Официальное название: Королевство Таиланд.

Форма правления: конституционная монархия.

Административно-территориальное деление: 75 провинций (тьянгват), состоящих из округов.

Столица: Бангкок, 9 000 100 чел. (2010 г.), агломерация — 11 971 000 чел.

Денежная единица: бат.

Этнический состав: этнические тайцы и лаосцы — 80%, этнические китайцы — около 10%, остальные — малайцы, хмонги, кхмеры, вьетнамцы.

Языки: тайский, английский, китайский, малайский, лао.

Религия: буддизм — 95%, ислам — 4%, христианство — 0,5%, индуизм — 0,1%.

Крупнейшие города: Бангкок, Нонтхабури, Накхонратчасима (Корат), Чиангмай, Паккрет.

Крупнейшие реки: Менам-Чао-Прая, Меконг Мун, Салуин.

Крупнейшие озера и водохранилища:

оз. Тхалелуанг, вдхр. Бхумбиол, Сириkit, Убонратна и Лампау.

Главные порты: Бангкок, Саттахип, Пхукет, Сонгхула, Кантанг.

Международные аэропорты: Суварнабхуми (Бангкок), Утапао (Патайя), в городах Пхукет, Чианграй, Чиангмай, на острове Самуй.

Соседние страны: Камбоджа, Лаос, Мьянма, Малайзия.

ЦИФРЫ

Площадь: 513 155 км²

Население: 65 998 436 чел. (2010 г.).

Плотность населения: 128,6 чел/км²

Урбанизация: городское население составляет около 31,1%.

«ЭКОНОМИЧЕСКОЕ ЧУДО» ТАИЛАНДА: ПРОДОЛЖЕНИЕ СЛЕДУЕТ?

Сегодня самой главной задачей человечества становится проблема понимания объективных процессов развития и положительного влияния на них. Тайская формула успеха учит тому, что, не ломая предначертанных историей и географией путей развития страны, можно направлять их в нужное русло. Тайцы умеют подбрасывать своей исторической судьбе счастливые случаи, и судьба становится более благосклонной к этой стране.

Таиланд отпечатал в мировой культуре, как татуировку на теле, свои ментальные образы: страна улыбок, свободных людей, белого слона. Но за этими штампами и самой разнообразной экзотикой надо не просмотреть следы когтей этого «азиатского тигра» на экономической карте мира. Таиланд в Восточной Азии по уровню ВВП занимает

второе место после Индонезии, а по уровню ВВП на душу населения — четвертое место — после Сингапура, Брунея и Малайзии.

Камертоном развития и основой «экономических чудес» в Юго-Восточной Азии стало стремление соединить физические возможности Запада и метафизические тонкости Востока НТР, иностранные инвестиции,

государственное регулирование экономики, ориентацию на экспорт, высокие нормы этики в обществе, легендарное трудолюбие населения.

Громом среди ясного неба для Таиланда прокатился Тихоокеанский экономический кризис 1997–1998 гг., начавшийся с девальвации тайского бата. Торговый баланс и валютный курс спикировали на Таиланд как



Река Чаунхрай — одна из основных транспортных артерий страны. Впадает в Сиамский залив к югу от Бангкока.

падающий самолет Но поддержка банковского сектора, переход на плавающий валютный курс, помощь МВФ, ориентация на экспорт позволили уже к 1998 г стабилизировать финансовую систему.

26 декабря 2004 г для Юго-Восточной Азии стало черным днем — самое мощное из всех известных цунами унесло жизни более 280 тысяч человек. Печальная плата Таиланда могучей природной стихии, помимо многочисленных разрушений в полосе шириной в несколько километров от берега, более пяти тысяч человеческих жизней, половина из этих людей были туристы. Но страна сумела удивительно быстро пережить боль потерь, восстановила статус туристического центра мира.

КЛИМАТ

Таиланд расположен в зоне муссонного тропического и субтропического климата, для которого характерна погода с сезонным чередованием ветров и сравнительно высокая температура в течение всего года. В самый жаркий сезон (март–май) средняя температура от +22 до 38°C. В ноябре–феврале средняя температура от +15 до 30°C. Количество осадков существенно колеблется в зависимости от территории страны и времени года: в сезон дождей (особенно в сентябре–октябре) в районе Бангкока выпадает до 300 мм осадков в месяц, а в сухой сезон (в декабре–январе) в районе 20 мм; в горных районах среднегодовое количество осадков достигает 5000 мм.

В жизни всегда достаточно проблем. Таиланд снова попал в их магический круг в 2008 г., после начала мирового экономического кризиса и острого политического противостояния в стране весной 2010 г «Сладкой» жизни в Таиланде нет Несмотря на то что страна является вторым по величине сахарным экспортером в мире, первая половина 2010 г прошла с нехваткой сахара на внутреннем рынке. Рост розничных цен не прибавлял оптимизма улыбающейся нации.

Таиланд имеет развитую авиасеть и сеть железных дорог Линии скоростных поездов Skytrain («Небесный поезд») проложены над автомобильными дорогами и трассами Бангкока. Но важнейшей «дорогой жизни» остается речная система страны, на которую приходится около 60% всех перевозок.

Итоги 2010 г принесли стране неплохие результаты и новые надежды. Правительство 22 декабря 2010 г отменило режим чрезвычайного положения в Бангкоке и в трех близлежащих провинциях, который ввели в апреле 2010 г в ответ на массовые акции оппозиции.

Основными сельскохозяйственными культурами в стране являются рис (посевы которого занимают треть обрабатываемых земель), сахарный тростник, джут и хлопчатник.

Согласно планам правительства молочное производство к 2014–15 гг вырастет на 14,7%. А принятая программа по обеспечению школьников бесплатным молоком уже привлекает инвесторов в этот сектор экономики. Создан и «университет кофе», чтобы его продвигать на рынок страны. Правительство ставит своей важнейшей задачей модернизацию всего сельского хозяйства.



Несмотря на экономический кризис, шелк был и остается важной частью экспорта страны.



ЭКОНОМИКА

ВВП (ППС):
\$584 768 млн (2010 г.),
\$535 800 млн (2009 г.).

ВВП на душу населения:
\$8100 (2009 г.).

ВВП по секторам экономики:
промышленность — 44%,
сельское хозяйство — 12,3%,
услуги — 43,7% (2009 г.).

Занятость трудоспособного населения:
промышленность — 20,2%,
сельское хозяйство — 42,6%, услуги — 37,1%.

Экспорт:
\$136 600 млн (2009 г.),
\$175 300 млн (2008 г.).

Основные статьи экспорта: текстильные изделия и обувь, рыбные продукты, рис, каучук, ювелирные изделия, автомобили, компьютеры и электрические приборы.

Главные партнеры по экспорту:
США — 11,4%, Япония — 11,4%, Китай — 9,2%, Сингапур — 5,7%, Гонконг — 5,6%, Малайзия — 5,6%, Австралия — 4,3%.

Импорт:
\$106 400 млн (2009 г.),
\$157 300 млн (2008 г.).

Основные статьи импорта: электрические приборы и бытовая техника, сырая нефть, интегральные микросхемы, промышленное оборудование, химикаты, компьютеры и запчасти, сталь и металлоконструкции, драгоценные камни и ювелирные изделия.

Главные партнеры по импорту:
Япония — 18,8%, Китай — 11,2%, США — 6,4%, ОАЭ — 6%, Малайзия — 5,5%, Саудовская Аравия — 4,1%, Сингапур — 4% (2008 г.).

ЛЮБОПЫТНЫЕ ФАКТЫ

■ К тайской парадоксальности мышления можно отнести такой факт: местное законодательство запрещает использовать термин «инвестиции», но всячески поощряет их.

Таиланд — один из крупнейших производителей олова в мире, имеет большие запасы вольфрама, марганца и сурьмы. В стране есть железная руда, цинк и медь, запасы нефти и природного газа. Сельское хозяйство — одно из самых высокоразвитых в Юго-Восточной Азии.

ЭКОНОМИКА С ЭКЗОТИКОЙ

Банальные истины могут точно отражать реальность. В Таиланде экзотика — естественный фон жизни: слоны-альбиносы не редкость, хороший боксер — тот, кто лучше всех дерется ногами; зима — лучшее время для летнего отдыха. С легкой руки Будды летоисчисление опережает европейский календарь на 543 года.

Таиланду есть чем привлечь к себе внимание. Страна продуманно зарабатывала и заработала репутацию бюджетного курорта с хорошими пляжами Пхукета, Краби, о. Самуй, Пхи Пхи и со всеми радостями жизни в придачу, включая необычность тайской культуры, массаж и другие удовольствия.

Тайцы умеют сделать каждого туриста королем на час его пребывания в стране. Forbes, «Библия» экономической аналитики, назвал Таиланд одной из лучших стран для туристов. Туризм является важнейшей статьей доходов, составляя около 10% ВВП. По итогам 2009 г страну посетило около 14 млн туристов,

а в 2010 г этот результат удалось даже немного превзойти.

Страх перед цунами, помимо социально-психологического феномена, стал экономическим фактором. Достаточно было популярному местному астрологу предсказать новое мощное цунами 30 декабря 2010 г., чтобы это заметно снизило



Цунами в декабре 2004 г. нанесло страшный удар по судьбам многих людей и экономике страны.

посещаемость страны. К счастью, астролог, в отличие от сапера, ошибается много раз.

Но курортно-карнавальная жизнь, как может показаться на поверхностный взгляд, не является тайской нормой жизни. Правительство освобождает малообеспеченные семьи от платы за электричество и водопровод. Все тайцы могут бесплатно пользоваться городскими автобусами в Бангкоке и вагонами третьего класса в железнодорожных поездах по всей стране.

В Таиланде растут фрукты, даже название которых знакомо далеко не

всем: карамбола, лонконг, мангости, джекфрут и многие другие. Конечно же нельзя не упомянуть о короле фруктов — дуриане. Он весит несколько килограммов, растет на 30-метровых деревьях. Сами тайцы сравнивают его аромат с испражнениями гиены. Причем он настолько стойкий, что его запрещено перевозить в общественном транспорте. Но в мировой торговле фрукты позволяют вписать Таиланду свою строчку в естественном разделении труда и прибыль от экспорта в бюджет страны.

В лесах Таиланда произрастают многие ценные породы деревьев с твердой древесиной, включая тик. Но в 1989 г. пришлось срочно запрещать вырубать тик и будущее природой своей страны.

Деньги в стране не только средство обращения, накопления и мера стоимости, но и эстетическая ценность. Тайская купюра номиналом 500 батов с изображением короля Таиланда Пхумипон Адульядета (находится на троне с 9 июня 1946 г.) была признана самой красивой купюрой в мире, согласно британскому изданию Дейли Телеграф.

Политика, кажется, единственное, что регулярно заставляет выходить тайцев на улицы и из себя. Весной 2010 г. страна пережила очередное столкновение своих «гвельфов» и «гиббелинов», «красных» (сторонников бывшего премьер-министра Таксина Чинавата) и «желтых» (поддерживающих новое правительство Апхисита Ветчачивы). Эти столкновения стоили стране около 8 млрд батов. В конечном счете в политических кризисах точку ставит армия, выступающая гарантом монархии, конституции и правопорядка.

Официальный тайский календарь основан на Буддийской эре и отличается на 543 года от западного летоисчисления от рождества Христова. «Наш» 2011 г. соответствует 2554 г. в Таиланде. В стране накоплен «золотой запас» культуры, размещенный в более чем 32 700 буддийских храмах, в сердцах 370 тысяч монахов и простых жителей страны. В Бангкоке есть «Золотой Будда» весом в 5,5 тонны. Но это не имеет ничего общего с поклонением «золотому тельцу». За физической монументальностью скрывается метафизическая мудрость буддизма: будь счастлив несмотря ни на что.

ЛЮБОПЫТНЫЕ ФАКТЫ

■ В 2010 г. иностранные компании (Индия, Южная Корея, Гонконг, Япония, США, Китай и др.) сняли в Таиланде 49 художественных фильмов, 178 документальных, 255 рекламных роликов, 46 телевизионных программ и 50 музыкальных видеоклипов. Эти съемки принесли в экономику страны 1,869 миллиарда батов. Недавно кабинет министров Таиланда одобрил ликвидацию платы за съемки в национальных парках, на железных дорогах Таиланда. Кроме того, иностранные компании могут вернуть назад НДС (7%) с сумм, потраченных на съемки в Таиланде, если они хотя бы во второй раз работали в стране. Ожидается, что благодаря этим мерам количество иностранных «фильмов», снимаемых в Таиланде, в 2011 г. значительно возрастет.