

# АТЛАС

## ЦЕЛЫЙ МИР В ТВОИХ РУКАХ

### СЕРЕНГЕТИ

### Первозданная Африка



# 64



**КАЛАБРИЯ**



**ТЕГЕРАН**

**ТОБОЛЬСК**

**ЮКОН**

**МАССАЧУСЕТС**

ISSN 2075-0536

00064&gt;



9 772075 053779

**DeAGOSTINI**

### КАРТЫ ■ СОБЫТИЯ ■ ДОСТОПРИМЕЧАТЕЛЬНОСТИ



# АТЛАС

## ЦЕЛЫЙ МИР В ТВОИХ РУКАХ

ВЫПУСК № 64. СОДЕРЖАНИЕ

### ЭКОСИСТЕМА СЕРЕНГЕТИ:

«Бескрайние равнины» — так переводится с языка масаи слово «Серенгети». Это и образно, и точно: территория парка не огорожена, иначе животные не могли бы мигрировать. Понятие «экосистема Серенгети» всегда подразумевает и существенный плюс — Национальный парк Серенгети, плюс заповедники Масаи-Мара, Масва, Нгоронгоро и другие охраняемые территории.

### КАЛАБРИЯ:

Размеренная жизнь этой итальянской области может показаться рутинной и скучноватой тому, кто представляет себе Италию в основном по ее блистательным городам. Но рано или поздно все поддаются обаянию Калабрии, и у каждого для этого найдется свой повод. Это — красота здешних гор, комфорт курортов на побережьях Тирренского и Ионического морей, обилие исторических достопримечательностей в небольших древних городках.

### ТЕГЕРАН:

Один из мегаполисов Ближнего Востока, столица исламского Ирана — Тегеран способен поразить: и древними сокровищами своих многочисленных музеев, и грандиозными памятниками, и количеством парков, и гигантским крытым базаром. Жители Тегерана считают себя наследниками Великой Персии. А вырос этот гигант из маленькой деревушки в предгорьях прикаспийского хребта Эльбурс в результате одного, очень удачного, для нее поворота истории...

### ТОБОЛЬСК:

Живой памятник освоению Ермаком Сибири. Когда-то был центром Сибирской губернии, а потом — местом ссылки. Каждая из пережитых Тобольском эпох оставила в нем свои памятники — в архитектуре и традициях. Открыть их для себя — значит узнать несколько не слишком известных страниц истории России.

### ЮКОН:


Истинно северная река, протекающая по территории Канады и США: воды ее свободны ото льда всего-то три-четыре месяца в году. Практически была неизвестна белому населению Америки до начала XIX в. Но после того, как в ее бассейне были обнаружены золотоносные реки и ручьи, стала главным путем сообщения между городами Канады и Аляски, увековечена в легендах и литературных произведениях о «золотой лихорадке».

### МАССАЧУСЕТС:

Выросший вокруг первого английского поселения в Северной Америке, этот штат всегда был «мозгом» страны. Искал и находил новые курсы развития. Именно Массачусетс инициировал Войну за независимость США, а позднее, в эпоху становления промышленности страны, на своем примере доказал, что хорошо продуманная инициатива всегда приносит успех. Сегодня же — подлинный интеллектуальный лидер среди городов страны, благодаря своей системе высшего образования и научных центров.



Танзания. Национальный парк Серенгети.



Россия. Тобольский кремль.



США. Капитолия штата Массачусетс в Бостоне.

«АТЛАС.  
Целый мир в твоих руках»

Выпуск № 64, 2011  
Еженедельное издание

### РОССИЯ

Издатель, учредитель, редакция:  
ООО «Де Агостини», Россия  
Юридический адрес:  
105066, г. Москва, ул. Александра Лукьянова,  
д. 3, стр. 1.  
Письма читателей по данному адресу не принимаются.

[www.deagostini.ru](http://www.deagostini.ru)

Генеральный директор: Николаос Скилакис  
Главный редактор: Анастасия Жаркова  
Финансовый директор: Наталия Василенко  
Коммерческий директор: Александр Якутов  
Менеджер по маркетингу: Михаил Ткачук

Свидетельство о регистрации средства массовой информации в Федеральной службе по надзору в сфере связи и массовых коммуникаций  
ПИ № ФС 77-35567 от 5 марта 2009 г.

По всем вопросам, касающимся информации о коллекции, обращайтесь по телефону бесплатной «горячей линии» в России:

**(8-800-200-02-01)**

Адрес для писем читателей:  
Россия, 170100, г. Тверь, Почтамт, а/я 245,  
«Де Агостини», «Атлас. Целый мир в твоих руках».  
Пожалуйста, указывайте в письмах свои контактные данные для обратной связи (телефон или e-mail).

Распространение: ЗАО «ИД Бурда»

### УКРАИНА

Издатель и учредитель:  
ООО «Де Агостини Паблшинг», Украина  
Юридический адрес:  
01032, Украина, г. Киев, ул. Саксаганского, д. 119.  
Генеральный директор: Екатерина Клименко

Свидетельство о государственной регистрации печатного СМИ Министерства юстиции Украины  
КВ № 15131-3703Р от 30.04.2009 г.

По всем вопросам, касающимся информации о коллекции, обращайтесь по телефону бесплатной «горячей линии» в Украине:

**(8-800-500-8-400)**

Адрес для писем читателей:  
Украина, 01033, г. Киев, а/я «Де Агостини»,  
«Атлас. Целый мир в твоих руках»  
Украина, 01033, м. Київ, а/с «Де Агостини»

### БЕЛАРУСЬ

Импортер и дистрибьютор в РБ:  
ООО «РЭМ-ИНФО», г. Минск, пер. Козлова, д. 7Г  
тел.: (017) 297-92-75

Адрес для писем читателей:  
Республика Беларусь, 220037, г. Минск, а/я 221,  
ООО «РЭМ-ИНФО», «Де Агостини»,  
«Атлас. Целый мир в твоих руках»

### КАЗАХСТАН

Распространение:  
ТОО «КГП «Бурда-Алатау Пресс»

Рекомендуемая цена:  
59 руб., 10,90 грн., 5900 бел. руб., 250 тенге.  
Издатель оставляет за собой право увеличить рекомендуемую цену выпусков.  
Издатель оставляет за собой право изменять последовательность номеров и их содержание.

Отпечатано в типографии: Deaprinting — Officine Grafiche Novara 1901 Spa, Corso della Vittoria 91, 28100, Novara, Italy.  
Тираж: 125 000 экз.  
© 2010 ООО «Де Агостини»

ISSN 2075-0536

### Информация к иллюстрациям

Обложка: Национальный парк Серенгети, Танзания.  
DeAgostini Picture Library

Серенгети: GeoPhoto / Мурушкин Роман, Иванов Александр, Фоменко Дмитрий

Калабрия: SIME/Free; DeAgostini Picture Library; © Наталия Македа / Фотобанк Лори

Тегеран: DeAgostini Picture Library; GeoPhoto / Скоробогатко Кирилл, Изотов Тимофей

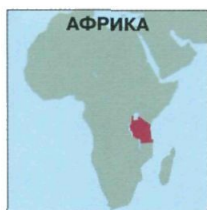
Тобольск: Rosfoto/Любечанский Илья, Поморцев Владимир

Юкон: DeAgostini Picture Library; © DEA / F. BARBAGALLO / gettyimages

Массачусетс: DeAgostini Picture Library.

Дата выхода в России 19.04.2011.





ЭКОСИСТЕМА СЕРЕНГЕТИ  
В ТАНЗАНИИ И КЕНИИ



# СЕРЕНГЕТИ

Первозданная Африка



Когда выпадает достаточно осадков, холмы Серенгети зелены,  
а речки — полны чистой воды.

## ОБЩИЕ СВЕДЕНИЯ

Экосистема в Танзании и Кении, центр которой — Национальный парк Серенгети — внесен в список Всемирного наследия ЮНЕСКО в 1981 г.

**Дата основания:** 1951 г.

**Крупнейшие реки:** Мбалангети, Серонеро, Грумети.

**Крупнейшие озера:** Эяси, Ндуду, вблизи границы Национального парка Серенгети — Виктория.

## ЦИФРЫ

**Площадь:** 14 763 км<sup>2</sup>

**Перепады рельефа:** от 920 до 1820 м над уровнем моря.

## КЛИМАТ

Сухой и жаркий.

Среднегодовая температура +21°C, но в течение года она колеблется от +15 до +25°C. Количество осадков сокращается к востоку. У кратера Нгоронгоро выпадает около 550 мм, у берегов озера Виктории — до 1200 мм, на севере и западе — лишь около 1–1,2 мм. Дожди также выпадают нерегулярно: с мая–июня по октябрь–ноябрь их почти нет. Пик дождей приходится, как правило, на декабрь и март–апрель.

## ДОСТОПРИМЕЧАТЕЛЬНОСТИ

- Озеро бегемотов;
- Копьес (выходящие на поверхность заостренные скальные образования);
- Ущелье Олдувай (Музей антропологии и эволюции человека);
- Кратер Нгоронгоро.

## СЛОЖНЫЙ ДИАЛОГ С ПРИРОДОЙ


Равнинам Серенгети, что называется, на роду было написано стать заповедными. Но появился этот Национальный парк не вдруг и не без трудностей.

Тысячелетиями эти дикие африканские просторы были не заселены, лишь около 100 лет назад сюда пришли кочевые племена африканского народа масаи, по сей день придерживающегося традиционного древнего уклада жизни.

Довольно долго многотысячелетний покой Серенгети не нарушали и европейцы, они добрались сюда относительно недавно, в историческом плане. Первым счастливым, ступившим на земли будущего Национального парка, стал известный австрийский путешественник и исследователь Оскар Бауман (1864–1899 гг.) — в район Серенгети он попал в 1891 г. А в 1913 г. в Танзании начинают проводиться археологические

исследования. Одним из первых ученых-археологов, обративших внимание на область Серенгети, стал немецкий геолог и палеонтолог Ганс Рек (1886–1937 гг.). Особенно много материалов, свидетельствующих о пребывании здесь австралопитеков, было найдено им в районе ущелья Олдувай на севере страны.

Позже, в 1913 г., здесь побывал американский охотник и путешественник Стюарт Эдвард Уайт. В своих записках он отметил, что, когда он и его команда добрались до места, они будто очутились в раю... Но совсем не праведные планы были в головах этих гостей Серенгети. Стюарт Уайт и его компаньоны пришли сюда ради охоты, ею и занялись.



Леопарды, обитающие в Серенгети, предпочитают держаться подальше от туристических троп.





*Если бы не Серенгети, вполне возможно, что слоны и носороги могли попросту исчезнуть в этом регионе.*

Довольно скоро активность охотников — последователей Уайта, привлеченных поражающим воображение разнообразием животных в африканских саваннах, сказалась на популяции распространенных прежде видов, в том числе и львов. К счастью, в Танзании быстро поняли, что Серенгети необходима соответствующая защита от человеческого произвола. В 1921 г. появился заказник Серенгети, совсем крошечный:

#### ❗ ЛЮБОПЫТНЫЕ ФАКТЫ

■ Список видов животных, обитающих в Серенгети, может быть очень длинным. Вот лишь некоторые из них. Копытные: эланда Паттерсона, клипшпрингер, дик-дик, импала, зебра, газель, водяной и болотный козел, бушбак, топи, конгони, ориби, танзанийский дукер, черная лошадиная антилопа, антилопа гну, буйвол. Хищники: львы, леопарды, гепарды, гиены, гиеновые собаки, шакалы. Мелкие и средние млекопитающие: долгоног, дикобраз, бородавочник, бабуин, даман, зеленая мартышка, колобус, мартышка-гусар, мангуст. Крупные млекопитающие: жираф, носорог — слон и гиппопотам. Пернатые: птица-секретарь, орлы-стервятники, аисты, дрофы, фламинго, боевой орел, орлан-бвир, страус эра, множество видов мелких птиц. Рептилии: крокодилы, несколько видов змей и ящериц.


■ В 2010 г. в правительстве Танзании обсуждался проект строительства дороги, которая должна была пройти через территории Национального парка Серенгети. Главной целью строительства было названо развитие отдаленных бедных районов Танзании. Подобные намерения тут же вызвали волну протеста.

площадь его составляла всего 3,2 км<sup>2</sup>. Но главное — начало было положено. Уже в 1929 г. Серенгети, скромно именовавшийся до этого «частичным заказником», приобрел статус заказника уже «полного», а в 1951 г. Серенгети стал настоящим, обширным Национальным парком. В 1959 г. к юго-востоку от него был основан резерват Нгоронгоро.

Но не за горами был кризис как для Танзании в целом, так и для местных заповедников. В 1960-е гг. Национальный парк Серенгети, так же как и соседние резерваты, оказался в плачевном состоянии, здесь стало распространяться браконьерство. В первую очередь преступников интересовала возможность добычи слоновой кости. Как следствие, популяция слонов стала стремительно сокращаться; от человеческой деятельности страдали и носороги, чьи рога использовались для изготовления средств народной медицины.

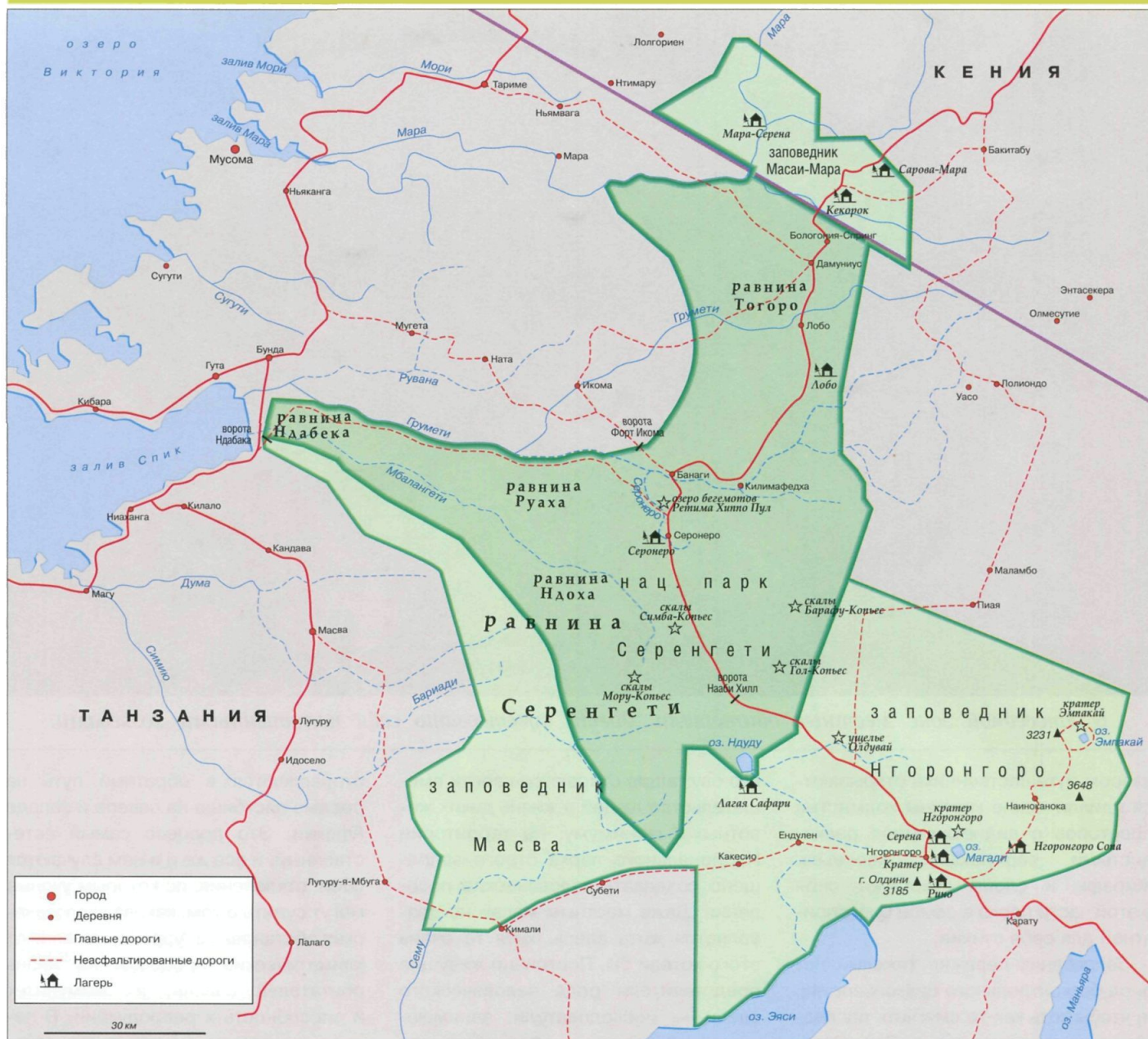
Только с восстановлением экономики Танзании в 1980-х гг. у заповедника появилась надежда на спасение. Постепенно стала восстанавливаться инфраструктура, усилилась охрана, призванная бороться с браконьерством. Меры оказались эффективными,

но самая сложная задача еще не решена. Ведь племена масаи, издавна занимавшиеся охотой в этих землях и до сих пор живущие вблизи Национального парка Серенгети, нередко пересекают заповедные границы. По некоторым данным, жертвами охотников из племен масаи ежегодно становятся около сорока тысяч животных, преимущественно зебр, антилоп гну, жирафов и буйволов.



*Девушки масаи позволяют фотографировать себя только при полном параде.*





Площадь Национального парка Серенгети составляет 14 763 км<sup>2</sup>, он относится к числу крупнейших во всей Африке. С юго-запада к нему примыкает заповедник Масва, с севера — расположенный в Кении заповедник Масаи-Мара. На юго-восток от парка находится биосферный заповедник Нгоронгоро.

## НАГЛЯДНЫЕ УРОКИ СЕРЕНГЕТИ

В наши дни прекрасный мир африканских саванн находится под надежной государственной защитой.

**У** Национального парка Серенгети есть четкие границы, но нет ограждений — чтобы не мешать миграции животных. Фактически понятие «Серенгети» шире, чем только один парк. Оно подразумевает также заповедники Масаи-Мара, Масва, Нгоронгоро (внесен в список Всемирного наследия ЮНЕСКО в 1979 г.), а также охраняемые зоны Грумети и Икоронго.

По характеру ландшафта в собственно парке выделяют три части.

Одна из них — южная равнинная область Серенгети, практически лишенная лесного покрова и облюбованная стадами буйволов, зебр, газелей и других копытных животных. Благо свежего корма здесь хватает для всех.

Другая часть парка так называемый западный коридор, болотистая область. Главная водная артерия здесь река Грумети, которая известна также огромными нильскими крокодилами, обитающими в ее водах.

Третья часть — северный Серенгети, уходящий вдаль, к границе Танзании с Кенией. Здесь перед

### ЛЮБОПЫТНЫЕ ФАКТЫ

■ Только птиц в Серенгети обитает свыше 500 видов, 35 видов равнинных животных, включая так называемую большую пятерку, а это слоны, носороги, львы (около 3000 особей), леопарды и буйволы. Численность копытных достигает 4,5 млн.

■ Мигрируя, животные проходят около 3000 км. Некоторые особи не выдерживают испытаний этого перехода и гибнут, но природа сохраняет численный баланс кочующих стад: в пути на свет появляется немало детенышей.





*В заповедной зоне местные обитатели могут чувствовать себя полноценными хозяевами.*

взором путешественника открываются идиллические картины холмистых просторов с виднеющимися раскидистыми верхушками деревьев. Жирафы и слоны чувствуют себя в этой части парка в самой благоприятной для себя стихии.

Заповедник пережил тяжелый период бесконтрольного браконьерства, и, чтобы хоть как-то смягчить последствия происшедшего в Серенгети,

его служащие стараются свести вмешательство людей в жизнь диких животных к минимуму. На территории Национального парка строго запрещено создавать человеческие поселения. Даже местным масаи не дозволяется жить здесь, хотя те очень этого хотели бы. Постоянно живущие представители рода человеческого здесь — исследователи, занимающиеся постоянным наблюдением за флорой и фауной, рейнджеры, обслуга и руководство парка. Туристы приезжают сюда лишь в строго лимитированном количестве и только на фото- и видеосафари.

В красочном и многообразном мире Серенгети особое место занимают пять видов животных: львы, чья популяция здесь считается самой многочисленной во всей Африке, африканские леопарды, африканские слоны, черные носороги и африканские буйволы. Этот Национальный парк привлекает внимание ученых не только благодаря разнообразию своего животного мира. Ведь здесь можно наблюдать явление сезонной миграции животных. Каждый год в период с октября по ноябрь свыше миллиона антилоп и зебр собираются в дальнее путешествие на юг континента, подальше от палящего зноя. Позже, в апреле–июне, стада

отправляются в обратный путь на родные пастбища на севере и западе Африки. Это процесс самый естественный, и все же и в нем случаются сбои, отклонения, по которым ученые могут судить о том, какова экологическая обстановка в Африке, как влияют климатические процессы на жизнь обитателей саванн, их иммунитет и способность к репродукции. В периоды миграции животные становятся легкой добычей для хищников.

В это время много работы у рейнджеров парка. У природы свои законы: сильный поедает слабого, и все же люди стараются действовать так, чтобы пострадало как можно меньше животных.



*На каждом шагу посетителей Серенгети ожидают новые знакомства...*

#### ❗ ЛЮБОПЫТНЫЕ ФАКТЫ

- Обычно коренные жители природных уголков, привлекающих внимание туристов, охотно помогают путешественникам, частенько выступая в качестве проводников. Масаи — исключение из этого правила. Они не слишком приветливы к чужакам, лишь иногда выходя им навстречу, чтобы попросить денег. Ради возможности сфотографироваться с масаи тоже, скорее всего, придется раскошелиться.
- По традиции масаи молодой человек должен пройти специальный обряд инициации, чтобы иметь возможность называться настоящим мужчиной. Прежде в число испытаний входила охота на львов, однако теперь она практикуется лишь в отдаленных районах Танзании. Во многом это связано с теми ограничениями, которые регламентируют охоту на территории страны.
- В биосферном заповеднике Нгоронгоро располагается вулканический кратер Нгоронгоро. Диаметр его составляет около 21 км. На дне кратера расположено озеро Магади, где обитает огромная колония фламинго. Кроме того, этот кратер знаменит тем, что в нем обитает множество животных, которые никогда не выходят из него, — в силу физической невозможности сделать это: высота стен кратера — около 3000 м над уровнем моря. Самые известные из таких животных — черные и белые носороги.






ЗАПАДНАЯ ЕВРОПА

ОБЛАСТЬ  
В ИТАЛИИ

# КАЛАБРИЯ

На самом «носке»  
Апеннинского «сапога»



*Дух битв и приключений все еще витает над калабрийским побережьем.*

## ОБЩИЕ СВЕДЕНИЯ

Область в Италии.

**Административно-территориальное деление:**  
5 провинций.

**Столица:** Катандзаро,  
93 315 чел. (2009 г.).

**Язык:** итальянский.

**Религия:** католицизм.

**Денежная единица:** евро.

**Крупнейшие города:**  
Реджо-ди-Калабрия,  
Катандзаро.

**Крупнейшие реки:** Крати,  
Нето.

**Крупнейшие озера:**  
искусственные — Амполлино,  
Арво, Чечита, Анджитола.

**Важнейшие порты:** Реджо-  
ди-Калабрия, Вилла-Сан-  
Джованни, Джоя-Тауро.

**Важнейшие аэропорты:**  
в городах Ламеция Терме  
(международный), Реджо-ди-  
Калабрия.

## ЦИФРЫ

**Площадь:** 15 082 км<sup>2</sup>

**Население:** 2 009 227 чел.  
(2010 г.).

**Плотность населения:**  
133,2 чел/км<sup>2</sup>

**Самая высокая точка:**  
г. Дольчедорме (2267 м).

## КЛИМАТ

Средиземноморский.

Здесь выделяют три климатические зоны: Тирренскую морскую, Ионическую морскую и горную. Для первой характерно жаркое лето, мягкая зима и небольшое количество осадков. В Ионической зоне жарких летних дней больше, температура воздуха может преодолевать отметку в +40°C. В горной зоне часто выпадает снег, а летом средняя температура воздуха, естественно, ниже, чем на побережье.

В Реджо-ди-Калабрия средняя температура января +8°C, июля +23,8°C.

Среднее количество осадков: 600–2000 мм.

## КОРМИЛИЦА ИМПЕРИЙ

Плодородие земель определило всю судьбу Калабрии.

**П**ервые следы пребывания человека на этой земле датируются временем раннего палеолита, к которым относят многочисленные наскальные рисунки, самый известный из них — изображение быка в пещере Ромито. К первым поселенцам Калабрии ученые относят итальянские племена осков и самнитов. Они жили и на соседней территории Базиликаты, в древние времена называвшейся Луканией, только там они именовались луканами. Жители Базиликаты и сейчас считают себя таковыми. Есть версия, что Италия была названа так

по имени предводителя одного из этих племен — Итало, жившего приблизительно в VIII в. до н. э. (впрочем, эта трактовка названия страны не единственная). Но ранняя история Калабрии, зафиксированная в летописях, соотносится прежде всего с Древней Грецией. Греки пришли сюда, как считается, в конце VIII в. до н. э. Да и само название «Калабрия» происходит от греческого «кала брион» — «плодородная земля». Калабрия в античные времена входила в состав греческой колонии под названием Великая Греция,

к которой относились также современная Апулия и Сицилия. Тогда были основаны города Сибарис, Локри, Реджо, Кротоне, и в целом при греках, несших в свои колонии свет

## ЭКОНОМИКА

**ВВП:** € 35 500 млн (2006 г.).

**ВВП на душу населения:** € 16 244 (2006 г.).

**Промышленность:** пищевая, текстильная, лесная, гидроэнергетика, развивается химическая промышленность.

**Сельское хозяйство:** выращивание винограда, цитрусовых, оливок, инжира, пшеницы, картофеля, овощей; животноводство.

Рыболовство.

**Сфера услуг:** туризм.





*Калабрийский городок Пентидатилло (от греческого pentedáktilos — «пять пальцев»), так он был назван по пяти скалам горы Кальварио, которую некоторые исследователи Евангелий считают той самой Голгофой.*

культуры, калабрийцам жилось неплохо. Латины же (римляне) жителей Калабрии высокомерно звали «брунтами», то есть людьми дикими, далекими от цивилизации.

В III в. до н. э. власть в Калабрии перешла к Риму. Долгое время Калабрия была житницей Римской империи. И не только ею. Во время римского правления здесь были основаны крупные для того времени и хорошо укрепленные города, в числе которых был и поныне существующий город Козенца, расположенный в самом сердце современной Калабрии, переименованы на свой лад греческие города.


Готская война 377–382 гг., то есть война готов с римлянами, опустошила

Калабрию. А после распада Западной Римской империи в V в. Калабрия оказалась и вовсе беззащитной перед чужеземцами. Поочередно ею управляли германцы, готы, лангобарды, швабы. В конце концов верх одержала Византийская империя (VI в.).

Под властью ее просвещенных правителей Калабрия поначалу вновь ожила, но набеги турок, берберов и нападения пиратов вынуждали калабрийцев переселяться с теплого побережья в глубь области.

В 1060-х гг. власть в Калабрии перешла к норманнам. Им удалось вернуть Калабрии мир и покой, обеспечить ее защиту с моря. При норманнах Калабрия была включена в состав Королевства Обеих Сицилий, а когда это королевство распалось, она вошла в состав Неаполитанского королевства. В 1503 г. Испанское королевство отвоевало неаполитанские территории в битве с французской армией при Гарильяно, позже у власти встали австрийские герцоги, а во времена наполеоновских войн 1803–1815 гг. здесь на время установилось французское правление. Калабрия оставалась в составе Неаполитанского королевства вплоть до появления единого Итальянского королевства в 1861 г.

Вековая судьба Калабрии — быть аграрным регионом — не изменилась и поныне. С одной, но существенной поправкой область интенсивно развивается как туристический регион. Благо к тому располагают и чудесная природа, и теплые моря, и памятники истории, оставленные греками, римлянами и норманнами.



*Пляж с видом на древний замок на мысе Риццито (Ионическое море).*

#### ДОСТОПРИМЕЧАТЕЛЬНОСТИ

- **Катандзаро:** мост Катандзаро, площадь Гримальди, Дуомо, церковь Сантиссимо Розарио;
- **Реджо-ди-Калабрия:** Арагонский замок, кафедральный собор, церковь Кьеза-дельи-Оттимати, Национальный музей Великой Греции, набережная Лингомаре-Джакомо-Маттеотти, художественная галерея Пинакотека Комунале;
- **Козенца:** норманнский замок, Дуомо, церковь Св. Франциска, Муниципальный дворец, дворец Префектуры, мост Мучеников;
- **Джераче:** Старый город, собор;
- Национальный парк Поллино;
- Национальный парк Аспромонте;
- Национальный парк Сила (бывший Национальный парк Калабрии, две территории).





Апеннинский полуостров из-за его очертаний часто называют «сапогом». В то время как «каблук» его образован областью Апулия, «носком» считается Калабрия, расположенная на самом юге полуострова.

## УКРАШЕНИЕ ЮЖНОЙ ИТАЛИИ

Природа Калабрии, омываемой Тирренским и Ионическим морями, — главное ее достояние.

Почти половина территории Калабрии — это холмы, 42% — горы и лишь 9% земель на самом юге Апеннинского полуострова — равнины. Вокруг трех основных горных цепей региона — Силы, Поллино и Аспромонте — раскинулись три одноименных национальных парка. В каждом из них есть какое-то особенное растение, хоть и не занесенное

в Красную книгу, но в Италии встречающееся довольно редко. Символом заповедника Поллино, к примеру, была избрана боснийская сосна, произрастающая в основном на территории Болгарии, Боснии, Албании и Греции. В Аспромонте можно увидеть такое цитрусовое растение, как бергамот. Едва ли в мире найдется другое место, в котором он

имел бы столь же широкое распространение, как в Калабрии. В Италии эта область держит своеобразную монополию на производство бергамота. Кроме того, примерно 80% от общего объема этой продукции на мировом сельскохозяйственном рынке — тоже из Калабрии. (Попытки культивировать бергамот предпринимаются в Аргентине и Бразилии,

### ЛЮБОПЫТНЫЕ ФАКТЫ

■ Топонимы Калабрии встречаются в древнегреческих мифах, в частности в мифе об аргонавтах и о подвигах Геракла. На калабрийских берегах высадились троянцы, долго скитавшиеся по Средиземноморью после того, как был разгромлен их город. Факт этой высадки подтверждают раскопки археологов в Борго-ди-Требисаче, в Франкавилла-Мариттима, в Прая-а-Маре, в Санта-Доменика-ди-Рикади и неподалеку от Тропеи. На берегу Мессинского пролива обитали, согласно «Одиссее» Гомера, два морских чудовища — Сцилла и Харибда. Здесь и сейчас есть поселок с названием Сцилла, а при нем — небольшая крепость.

■ Говорят, что, когда итальянский писатель Габриеле Д'Аннунцио (1863–1938 гг.) приехал в Реджо-ди-Калабрия и прогулялся там по набережной, он назвал ее «самым красивым километром Италии».

■ В жаркие летние дни из Реджо-ди-Калабрия можно наблюдать, как над морем появляется... целый город, и не какой-то абстрактный, а вполне конкретная Мессина. Это мираж, или «фата моргана», оптическое явление, происходящее в атмосфере, когда вследствие движения восходящих слоев водяного пара образуется воздушный слой, передающий зеркальные отражения. В данном случае — это отражение Мессины, находящейся прямо напротив Реджо-ди-Калабрии, на сицилийском берегу Мессинского пролива.

■ В античные времена Калабрию называли еще и Энотрией, что означает «земля вина». Вина в Калабрии неплохи и сегодня, но они не экспортируются, производятся в основном на маленьких винодельнях, но по рецептам, которым не одна тысяча лет, еще древнегреческим. Особенно знаменито вино «Чиро», которое вручали победителям Олимпийских игр. А самым «калабрийским» напитком в Италии считается апельсиновый ликер местного производства.





*В Калабрии Сицилла — вовсе не мифологическое чудовище, а вполне мирный уютный городок с крепостью Мариче на побережье Мессинского залива Тирренского моря.*

но калабрийское качество остается для этих стран недостижимым — такая магия итальянского солнца.)

Да что бы ни выращивали калабрийцы — виноград ли, пшеницу, апельсины или лимоны, баклажаны или сладкие перцы, эта магия работает исправно на всех полях и плантациях — плоды получаются такими сочными и ароматными, как нигде. Главная же сельскохозяйственная культура региона — оливки. Рыбаки Калабрии могут, в зависимости от того, где меньше штормит, выбирать, в какое из морей им выходить на ловлю сардин и сельди. Но в мае и июне в заливе Санта-Эуфемия начинается особая путина, достаиваемая даже специальных красочных и веселых праздников в рыбацких поселках: идет рыба-меч. Ее, как и тунца, в Калабрии готовят по старинным рецептам. «Старинные» — здесь ключевое слово. Очень многое здесь сохранилось в своем первозданном виде, может быть, потому, что большие

города с их стандартизированным бытом, в том числе и кулинарией с ее химическими консервантами, никогда не влияли на жизнь в Калабрии.

Как и те достопримечательности, которые найдутся почти в каждом, даже самом маленьком городке. Греки, римляне, норманны, да и архитекторы более поздних времен, все, что строили здесь, с учетом угрозы землетрясений, строили прочно, основательно. Среди этих строений встречаются подлинные шедевры, часто стоящие даже специального путешествия к ним, как, например, главный собор в городке Джераче, ни одна из колонн которого не повторяет другую, замки в Пиццо или Бельведере-Маритtimo, собор в Монтальто-Уффуго, собор и баптистерий в Санта-Северина и так далее — перечислять названия городков можно долго. Многие из них возведены на каких-нибудь живописных скалах. Впрочем, о живописности строители думали меньше всего, они заботились прежде всего о безопасности, ведь пираты много веков были настоящим бичом Калабрии. Вписанные в скалистые изгибы, улицы в этих городках узкие, извилистые,

и ни одна не повторяет другую. Но в какой бы из этих городков ни направился путешественник, везде местные жители будут уверять его, что живут в лучшем месте на земле. Эти слова могут показаться не совсем соответствующими реальности, но в том, что они вполне искренни, — сомнений быть не может



*Санта-Северина — один из самых интересных городов Калабрии, буквально сросшийся со скалистым ландшафтом побережья.*

#### ЛЮБОПЫТНЫЕ ФАКТЫ

■ До сих пор в Калабрии на сформованной из теста буханке перед отправкой ее в печь чертят тройной крест — оберег и талисман, называемый также Крестом Жизни.






БЛИЖНИЙ ВОСТОК

ГОРОД  
В ИРАНЕ

# ТЕГЕРАН

Детище Древней Персии



Древние врата Тегерана.

## ОБЩИЕ СВЕДЕНИЯ

Столица и крупнейший город Ирана.

**Административно-территориальное деление:** 22 округа, 112 районов.

**Язык:** персидский.

**Религия:** ислам шиитского направления (96% населения), а также христиане, бахаи, иудеи, зороастрийцы.

**Этнический состав:** персы, азербайджанцы, мазендеранцы, курды, армяне, арабы и другие; одно из прозвищ Тегерана — «город 72 наций».

**Денежная единица:**

иранский риал.

**Важнейший аэропорт:**

международный аэропорт имени имама Хомейни.

## ЦИФРЫ

**Площадь:** 707 (агломерация, или Большой Тегеран, — 1500) км<sup>2</sup>

**Население:** 8 429 807 чел. (агломерация — 13 422 366 чел.) (2006 г.).

**Плотность населения:** 11 923,3 (агломерация — 8948,2) чел/км<sup>2</sup>.

**Средняя высота, на которой расположен город:** 1200–1400 м над у.м.

## КЛИМАТ

Субтропический континентальный.

Средняя температура лета: +29°C.

Средняя температура зимы: +2°C.

Среднее количество осадков: до 250 мм.

## ЭКОНОМИКА

**Промышленность:** металлургическая, химическая, нефтеперерабатывающая, текстильная, пищевая, стекольная, кожевенная, машиностроение.

**Сфера услуг:** туризм.

## НАСЛЕДСТВО ПРОИГРАВШИХ

Толчком в развитии небольшой деревни Техран стало поражение города Рей.

Уже четырнадцать тысяч лет назад, согласно свидетельствам археологов, в окрестностях современного Тегерана кипела жизнь. Однако точкой отсчета истории самого города считают IX в.. тогда на месте иранской столицы тихо жила небольшая деревенька под названием Техран (предполагается, что появиться она могла и раньше IX в.). Совсем неподалеку располагался богатый и влиятельный торговый город Рей, один из древнейших в Иране и существующий по сей день. Именно на плечах Рея Тегерану было суждено вырасти из небольшого поселения

в средоточие торговой и культурной жизни региона.

Звездный час города настал в XIII в.. тогда могущественный Рей пал под натиском монгольских войск. Расположенная совсем недалеко от разрушенного города, будущая иранская столица стала принимать под свое крыло беженцев, а со временем унаследовала и прежние привилегии Рея. Спустя всего столетие Тегеран завоевал статус крупного торгового центра. В 1553 г город был удостоен чести стать одной из резиденций иранского шаха Тахмаспа I (1514–1576 гг.) из династии Сефевидов:

правителя привлекли удивительные природные красоты Тегерана и мягкий климат. Примерно в то же время началось строительство защитных стен вокруг города, таким образом, Тегеран стал полноценным убежищем для правителей на случай военной угрозы.

Хотя с XIII в. Тегерану и сопутствовал успех, долгое время он оставался сравнительно небольшим городом. Только в XVIII в. положение стало меняться: шах Мохаммад Карим-Хан Зенд (1705–1779 гг.) всерьез подумывал перенести столицу в Тегеран и успел инициировать





Один из входов на Тегеранский базар, который велик настолько, что давно считается «городом в городе».

строительство роскошного дворца и государственных резиденций. Город развивался, однако столицей решили назначить Шираз (на юге Ирана). Несмотря на серьезный ущерб, нанесенный Тегерану в ходе кровавых внутренних конфликтов

#### ❗ ДОСТОПРИМЕЧАТЕЛЬНОСТИ

- Руины крепостей Рашкан и Габри;
- Дворец Саадабад;
- Дворец-музей Голестан (Антропологический музей, Бриллиантовый зал, Акс-хане (музей фотографии), Хоуз-хане (портретная галерея), Негар-хане (картинная галерея), павильон Шамс-ул-Эманех и Мраморный тронный зал.
- Мавзолей Хомейни;
- Башня Тогрол;
- Башня Азади;
- Мечеть Солтани;
- Археологический музей;
- Национальный музей Ирана;
- Музей Реза Аббаси (коллекция мусульманской живописи, керамики и украшений);
- Музей ковров;
- Музей стекла и керамики;
- Музей современного искусства Тегерана.

#### ❗ ЛЮБОПЫТНЫЕ ФАКТЫ

- Армянской диаспоре (армянская апостольская церковь в исламском по преимуществу Тегеране насчитывает около 60 тысяч прихожан) официально разрешено производство и употребление вина — «в культовых целях». А в ресторане под названием «Армянский клуб» его вполне можно выпить и по другим, обычным для немусульман, поводам.

между династиями, в 1785 г город все-таки приобрел статус столицы (решение о переносе столицы было принято правившим в это время шахом Ага Мохаммадом хан Каджаром). Городские владения вскоре стали выходить за пределы защитных стен.

XX в. нарушил привычный жизненный уклад тегеранцев. Новое столетие началось с конституционной революции 1905–1911 гг., разразившейся из-за недовольства политикой династии Каджаров. После политических потрясений в 1920–1930-х гг. начался период быстрого роста иранской столицы. Тогда по соседству со Старым городом, частично перестроенным еще в середине XIX в., начал расти район новой застройки, появлялись просторные улицы и архитектурные сооружения работы зарубежных инженеров.

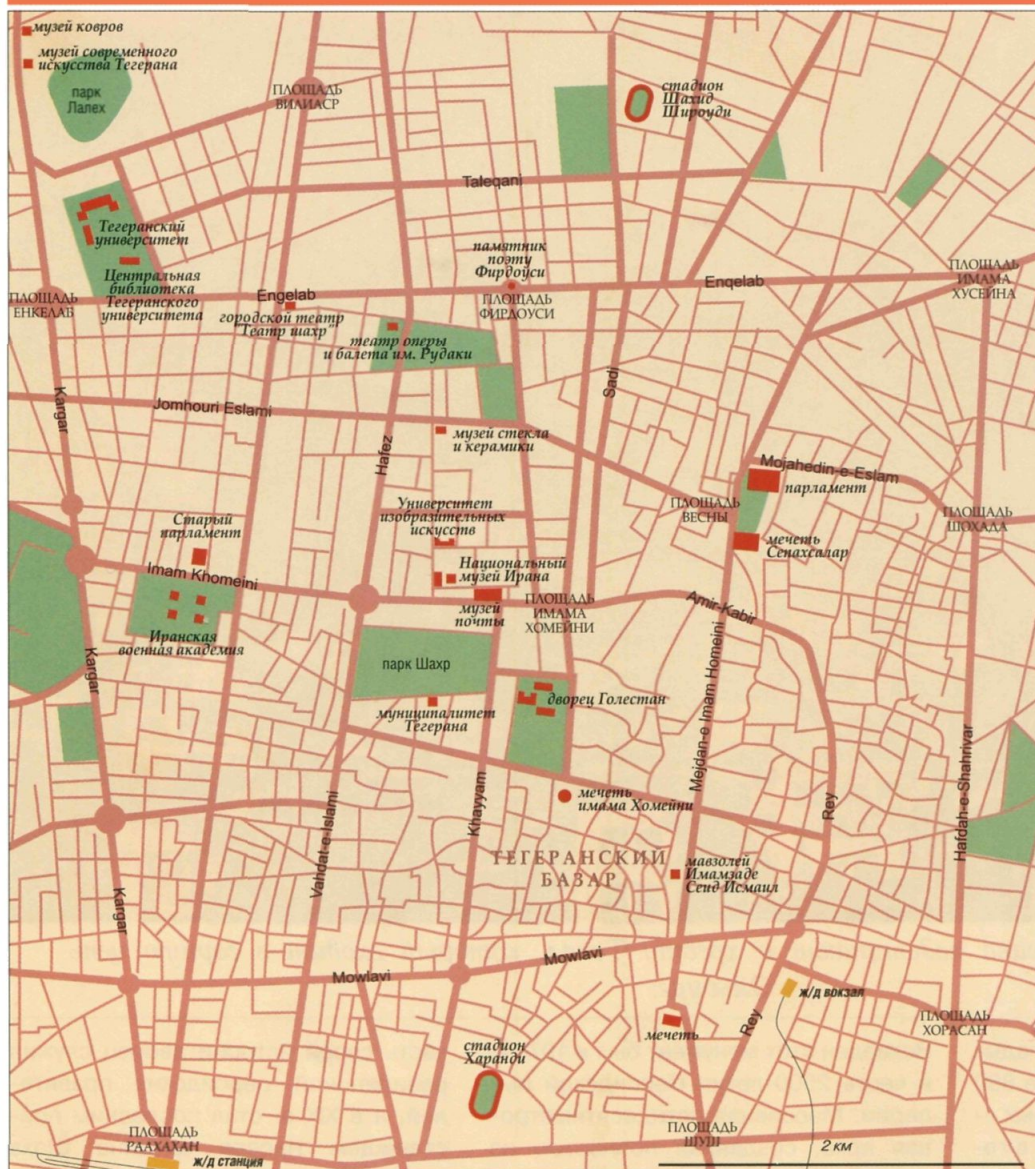
Тегеран занял немаловажное место в истории Второй мировой войны: здесь в 1943 г была проведена Тегеранская конференция, в которой приняли участие лидеры стран антигитлеровской коалиции — США, СССР и Великобритании (на повестке дня стоял вопрос об открытии Второго фронта). После войны дела тегеранцев вновь пошли в гору.

В 1970-х гг., когда мир переживал энергетический кризис, положение столицы только улучшилось благодаря экспорту нефти, однако политические проблемы вскоре снизили темпы роста Тегерана (местные жители выходили на митинги против действовавшего правительства). Тяжело город перенес и бомбежки в ходе ирано-иракской войны 1980–1988 гг.



Через центр города проходят прямые, как стрела, проспекты.





В Тегеране выделяется 22 округа, но город постоянно растет. Не отстают и пригороды: прежде захолустные сельскохозяйственные районы вырастают в небольшие города и становятся частью экономической структуры иранской столицы.

#### ЛЮБОПЫТНЫЕ ФАКТЫ

■ В сентябре 2010 г. Британский музей передал Ирану так называемый цилиндр Кира II Великого — свернутую в круг глиняную клинописную таблицу VI в. до н. э., называемую также «Манифестом Кира». Этот документ, найденный в 1879 г., считается первой в истории «декларацией прав человека». В его тексте, среди прочего, сообщается, что вавилонянам, завоеванным персами, разрешается поклоняться тем богам, каким они хотят, милостивый царь Кир гарантирует им и другие права и свободы.

■ Для русской культуры Тегеран связан с печальной утратой, хотя виновен в ней, разумеется, не город, а религиозный фанатизм. В 1829 г. в Тегеран была отправлена дипломатическая миссия, которую возглавил дипломат и драматург Александр Сергеевич Грибоедов (1795–1829 гг.). Прибывшие в Персию дипломаты первым делом собирались нанести визит правителю Фетх Али-шаху, но не успели: миссия подверглась нападению и в ходе его Грибоедов погиб.

■ Тегеранский базар относят к крупнейшим крытым рынкам в мире. Его площадь составляет около 3 км<sup>2</sup>.

■ Город находится на грани транспортного коллапса, а потому местные власти были вынуждены пойти на довольно жесткие ограничения. Город был разделен на три «зоны». Одна из них доступна для всех желающих, вторая открыта только для ограниченного числа автомобилей, в третью же въезд разрешен лишь общественному транспорту и каретам «скорой помощи».

## МНОГОЛИКИЙ МЕГАПОЛИС ВОСТОКА

Своеобразие Тегерана в том, что в нем совмещаются древний дух ислама и энергия, присущая всем большим городам.

**Т**егеран можно назвать настоящим современным мегаполисом: при населении свыше восьми миллионов человек (без учета пригородных районов) он один из крупнейших ближневосточных городов. Это тем более удивительно, что еще в конце XIX в. в столице Ирана жило около двухсот тысяч человек.

Столица Ирана, как ей и положено, — самый крупный промышленный и деловой центр страны. Местные предприятия имеют широкую специализацию: есть машиностроительные заводы, развита пищевая и текстильная промышленность, металлургия.

В Иране активно разрабатываются нефтяные месторождения, и Тегеран — один из центров нефтеперерабатывающей промышленности. Более того, с 1968 г. в столице работает Тегеранская фондовая биржа (единственная на территории страны).

Высокий уровень индустриализации иранской столицы имеет и свою оборотную сторону. В первую очередь это экологические проблемы: нередко Тегеран бывает окутан густой пеленой смога, провоцирующего развитие у людей легочных заболеваний. Замедленная циркуляция свежего воздуха в окруженном



В столице Ирана около двухсот мечетей. И ни одна из них не повторяет другую полностью.





*Северные районы Тегерана подступают к хребту Точал, который входит в горную цепь Эльбурс.*

горами городе усугубляет складывающуюся ситуацию. Если бы не 800 парков, самый крупный из которых Меллат, положение с экологией в городе было бы еще более сложным. Северная часть города в этом смысле наименее проблемна, там и живет местная знать и буржуазия.


Для человека, впервые оказавшегося здесь, Тегеран предстает городом удивительно многоликим: то аскетично-религиозным, то шумным и пестрым; то уютным, то грязноватым; то респектабельным и амбициозным, то суетливым. Бесспорно одно: он обладает немалым числом архитектурных шедевров, относящихся к разным периодам истории, в том числе и современной.

Одно из самых известных сооружений Тегерана и сегодняшний его символ — башня Азади (Свободы).

Возведен этот монумент был в 1971 г в честь 2500-летия Персидской империи. Массивная пятидесятиметровая арка, созданная полностью из исфаханского белого мрамора, встречает гостей столицы, прибывающих в аэропорт имени Хомейни. На верху башни оборудована смотровая площадка, с которой открывается прекрасный вид на горные пейзажи хребта Эльбурс, отделяющего город от Каспийского моря. Символ впечатляющий, только не соответствующий реальному положению дел в иранском обществе. Не было свободы при последнем шахе Ирана Мохаммеде Реза Пехлеви, бежавшем из страны в 1979 г в итоге антишахской революции, не было ее и при сменившем его у кормила власти аятолле Хомейни (1898/1902–1989 гг.), ортодоксальном лидере шиитов, когда страна стала Исламской Республикой, нет и ныне, судя по последним волнениям в иранской столице.

Среди многочисленных дворцов Тегерана особенно известен Голестан, построенный в XVI в., а позже несколько раз подвергавшийся значительному расширению. Большую

часть своей истории дворец служил резиденцией персидских правителей, а в XIX в. стал последним пристанищем Насера ад-Дина Шаха Каджара (1831–1896 гг.), известного рекордным для Ирана сорокасеми-летним сроком правления. Сейчас в Голестане расположены экспозиции нескольких музеев.



*Башня Азади — символ древней истории Персидской империи.*

#### ЛЮБОПЫТНЫЕ ФАКТЫ

■ В Тегеране получила распространение специальная услуга — такси для женщин. Главное отличие этого такси от обычного заключается в том, что на должность водителя приглашаются преимущественно женщины, так что пассажирки могут чувствовать себя в большей безопасности. Такое нововведение призвано в первую очередь сократить число преступлений, связанных с насилием.





# ТОБОЛЬСК

*Сердце Сибири*



*Город, расположенный недалеко от места слияния рек Иртыш и Тобол, сохранил свой исторический облик, напоминающий города Центральной России.*

## ОБЩИЕ СВЕДЕНИЯ

Город в России.  
Административный центр  
Тобольского района  
Тюменской области.  
Носит статус города с 1587 г.

## ЦИФРЫ

**Площадь:** 222 км<sup>2</sup>  
**Население:** 103 081 чел.  
(2010 г.).  
**Плотность населения:**  
464,3 чел/км<sup>2</sup>

## ЭКОНОМИКА

**Промышленность:**  
нефтехимическая, судоре-  
монтная, мебельная, швей-  
ная, пищевая (молочные  
продукты, переработка ры-  
бы), производство строи-  
тельных материалов (желе-  
зобетон, кирпичи).  
**Сфера услуг:** туризм.

## ДОСТОПРИМЕЧА- ТЕЛЬНОСТИ

- Тобольский кремль;
- Софийско-Успенский собор;
- Гостиный двор;
- Покровский собор;
- Абакский Знаменский монастырь;
- Крестовоздвиженская церковь;
- Спасская церковь;
- Дом, в котором пребывала в ссылке семья Николая II;
- Тобольский историко-культурный музей-заповедник.

## ГОРОД НА ФУНДАМЕНТЕ ИЗ СТРУГОВ ЕРМАКА

Тобольск раскинулся недалеко от того места, где атаман Ермак со своими отрядами одержал победу над сибирскими татарами.

**В**озникновение Тобольска, второго русского города в Сибири после Тюмени, относят к 1587 г. Произошло это после того, как в 1582 г. казачий атаман Ермак Тимофеевич Аленин (1532/1534/1542–1585 гг.), более известный как просто Ермак, вступил на территорию Сибири после триумфальной победы над сибирскими татарами в области Чувашиного мыса. Близ места сражения вскоре был заложен город Тобольск, который, как гласят летописи, было велено построить из стругов, на которых прибыли отряды Ермака. После того как небольшой город был обустроен, возвели и церкви — Троицы и Вознесения.

### КЛИМАТ

Континентальный.  
Средняя температура зимы: –17,9°C.  
Средняя температура лета: +18,6°C.  
Среднее количество осадков: 466 мм.

Первоначально находившийся в подчинении «старшего» сибирского города Тюмени, в 1594 г. Тобольск стал вполне самостоятельным поселением. Значение его как культурного и политического центра Сибири стремительно росло. Уже в 1620 г. в нем была основана Сибирская епархия, а в 1703 г. открылась первая сибирская славяно-русская школа. Пятью годами позже Тобольск был наречен центром Сибирской губернии, а к концу XVIII в. — Тобольской губернии.

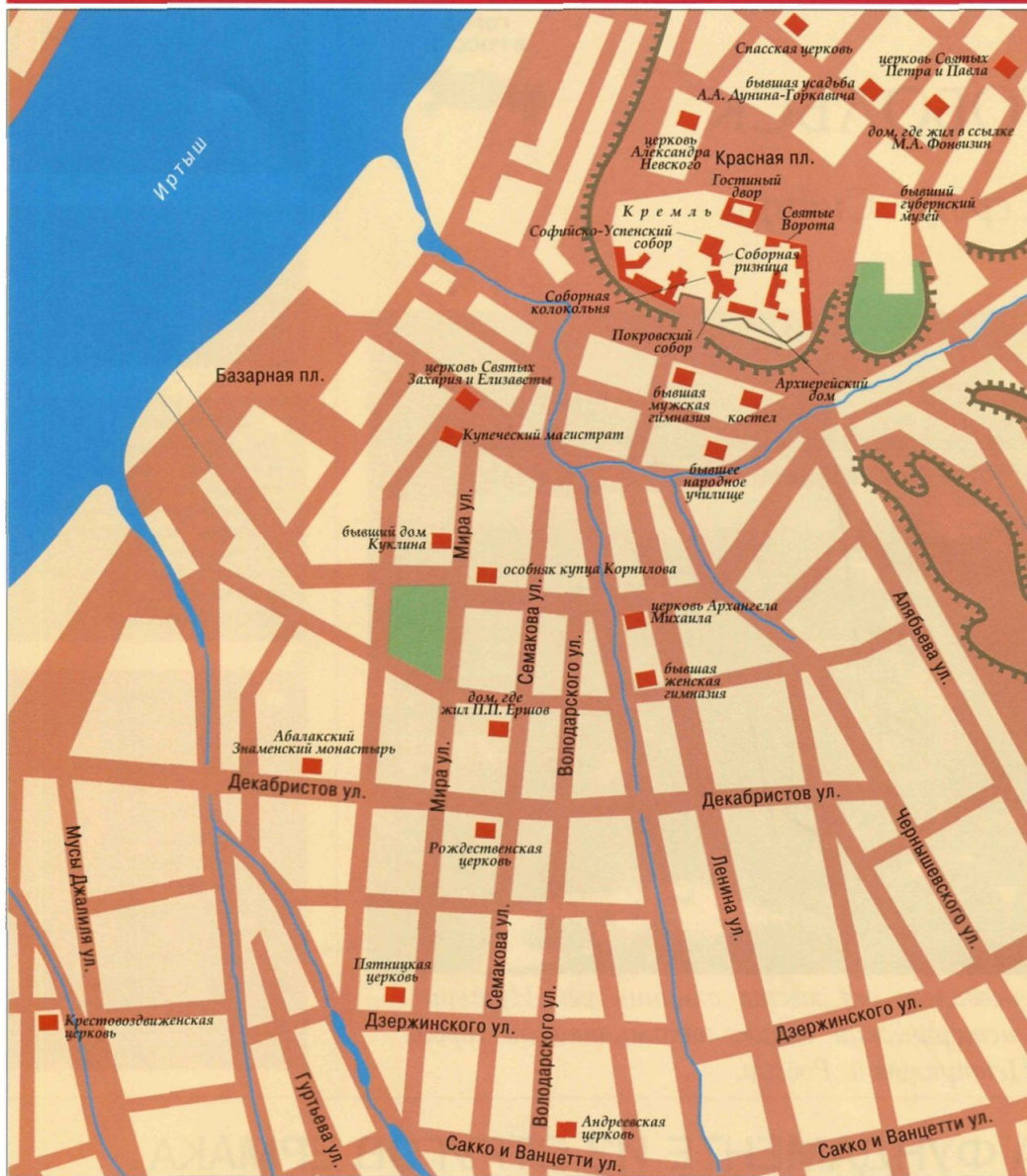
В XIX в. Тобольск утратил свое прежнее значение из-за смещения торговых путей. Своего рода «контрольным выстрелом» стало строительство Транссибирской железнодорожной магистрали (была полностью завершена к 1916 г.), которая прошла в стороне от города. Жизнь здесь, однако, не замерла: в Тобольске

к концу XIX в. на полную мощь работали 48 фабрик. После того как в 1918 г. в городе установилась советская власть, промышленность была выведена на новый уровень: развивалось судостроение, появились мебельные, ткацкие и машиностроительные предприятия.



В этот дом в 1917 г. на время ссылки была доставлена семья последнего русского царя Николая II.





Тобольск простирается на правом берегу Иртыша, недалеко от места его слияния с Тоболом. Благодаря такому расположению город издавна служил важным транспортным узлом Сибири.

## ЖИВАЯ ИСТОРИЯ СИБИРИ

Хотя в советские времена многое изменилось в старинном Тобольске, есть еще в этом городе места, напоминающие о днях, давно минувших.

**Н**есмотря на то что в XX в. Тобольск стал довольно крупным промышленным центром, даже в эпоху индустриализации исторические черты не исчезли из облика этого сибирского города.

Символ Тобольска — старейший в Сибири Кремль. В сравнении с российскими каменными крепостями в других городах Тобольский кремль относительно молод. Первая постройка комплекса — Софийско-Успенский собор начал возводиться в 1680-х гг., однако заверченный вид укрепление приобрело только в XVIII в. Сейчас на территории Кремля расположены Святые Ворота,

Покровский собор, Соборная ризница с колокольней, Софийско-Успенский собор, Гостиный двор.

Известен и Абалакский Знаменский мужской монастырь, начавшийся с постройки церкви Абалакской Иконы Божией Матери в 1636 г. Позже вокруг стали появляться другие строения, и к концу XVIII в. здесь был основан монастырь. В советские времена он сильно пострадал, в его зданиях располагались хозяйственные и административные помещения. Сегодня на этом месте можно увидеть Казанскую церковь и несколько монастырских помещений.

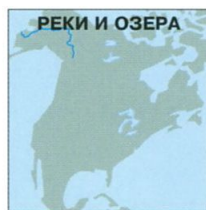
От кремлевских стен по городу расходятся около двадцати магистральных улиц. Весь Тобольск, занимающий площадь в 222 км<sup>2</sup>, разделен на два района: Верхний и Нижний город. В то время как Нижний город представляет собой историческую часть Тобольска, Верхний город отличается более современной застройкой.

Главное градообразующее предприятие с 1980-х гг. — Тобольский нефтехимический комбинат. В 2001 г. он пережил серьезный кризис, приведший предприятие к банкротству, но уже к 2008 г. комбинат сумел возродиться.

### ЛЮБОПЫТНЫЕ ФАКТЫ

- Вплоть до XVIII в. Тобольск на некоторых русских географических картах обозначался как «город Сибирь».
- В период с 13 августа 1917 г. до 13 апреля 1918 г. в Тобольске на правах арестантов содержались Николай II, его жена и дети: держать царскую семью в Петрограде было опасно из-за революционной обстановки. Позже арестанты были перевезены в Екатеринбург.
- В Софийском соборе когда-то хранился знаменитый колокол, перевезенный из Углича в Тобольск «в ссылку»: именно этот колокол возвестил о смерти царевича Дмитрия.
- Тобольск был и остается зачинателем культурных традиций Сибири. «Иртыш, превращающийся в Иппокрену» так назывался первый за Уралом литературный журнал, издававшийся в Тобольске в 1789–1791 гг. Первые театральные постановки в городе датируются 1705 г. Сегодня здесь активно действует общественный благотворительный фонд «Возрождение Тобольска». Одна из его ближайших задач — восстановление художественного музея.
- Черно-белая фотография Кремля, сделанная президентом России Дмитрием Медведевым во время поездки в Тобольск, в 2010 г. была продана с аукциона за 51 млн руб. в пользу благотворительной акции «Рождественская ярмарка».
- В Тобольске еще с XVII в. сложились свои традиции резьбы по кости. Тобольским мастерам удавалось создавать целые скульптурные миниатюры, изображавшие сцены из повседневной жизни.





РЕКИ И ОЗЕРА

РЕКА  
В КАНАДЕ И США

# ЮКОН

Река удачи



*Пороги Пять Пальцев надолго запоминаются путешественникам. И не только из-за возможных опасностей сплава, но и благодаря необычайной красоте этих мест.*

## ОБЩИЕ СВЕДЕНИЯ

Река, протекающая на северо-западе Канады и США.

**Исток:** озеро Атлин (Британская Колумбия, Канада).

**Устье:** залив Нортон Берингова моря (Аляска, США).

### Населенные пункты:

Доусон, Уайтхорс (Канада), Игл, Форт-Юкон, Фэрбанкс, Серкл, Стивенс-Виллидж, Танана, Руби, Гэйлена, Нулато, Грэйлинг, Рашн Мишн, Маршалл, Райлот Стэйшн и Маунтин-Виллидж (США).

**Притоки:** правые: Теслин, Биг Сэлмон, Итл Сэлмон, Пелли, Стьюарт, Клондайк, Поркюпайн, Надвизик, Тозитна, Мелозитна, Чандалар, Койюкук, Нулато, Атчуилингук, Адрески-Ривер; левые: Уайт, Чарли, Бёрч, Бивер-Крик, Танана, Йоки, Новитна, Инноко, Реиндир.

**Мосты:** мост Люиса — севернее озера Марш-Лейк; мост Роберта Кэмпбелла в Уайтхорсе; мост Юкон-Ривер в Кармаксе; мост Е.Л. Патона — севернее Фэрбанкса.

Судоходна в период с мая по август-сентябрь от порогов Уайтхорс до устья.

## ЦИФРЫ

**Протяженность:** 3187 км.

**Площадь бассейна:** 854 428 км<sup>2</sup>

**Расход воды:** 6428 м<sup>3</sup>/с.

## КЛИМАТ

Субарктический.

Суровые зимы и короткое лето.

Средняя температура лета: +10–12°C.

Средняя температура зимы: -36°C, температурный рекорд — -50°C.

Среднегодовое количество осадков: до 3000 мм.

## ЗОЛОТОЕ ДНО

«Чем больше я смотрю на реку, тем больше страху нагоняет она на меня!» — так писал о Юконе Джек Лондон.

**Р**ека Юкон (на языке индейцев-гуаичинов: «Великая река»), пятая по протяженности (3187 км) в Северной Америке, берет начало в озере Атлин в канадской провинции Британская Колумбия и, пройдя в своих верховьях еще через несколько озер, устремляется на север. В основном протекает по территории штата Аляска, делая здесь поворот на запад, и впадает в Берингово море



### ЭКОНОМИКА

**Промышленность:** гидроэнергетика, добыча золота, угля.

Рыболовство.

**Сфера услуг:** туризм.

в заливе Нортон. Вплоть до начала XIX в. европейцам о ней не было известно практически ничего, этой реки вообще не было на картах. Первым, кто попытался добраться до таинственного Юкона, стал канадец Александр Маккензи (1764–1820 гг.), но, ошибившись в расчетах, так и не достиг своей цели. Зато стал первым в истории путешественником, пересекшим Северную Америку от Атлантического до Тихого океана. «Рассекречен» Юкон был нашим соотечественником Петром Корсаковским, служащим Российско-Американской компании (1799–1867 гг.),

подробно описавшим устье реки в 1819 г. В 1831 г. в дельте Юкона появилось русское поселение Сент-Майкл, или, по-другому, Михайловский редут Российско-Американской компании.

Широкая известность к реке Юкон, и особенно к ее притоку речке Клондайк, пришла с началом так называемой золотой лихорадки. На территории Британской Колумбии она началась в 1850-х гг. А в 1874 г. достигла и бассейна Юкона. Торговцы пушниной и миссионеры уже с 1840-х гг. прекрасно знали, что в притоках Юкона золотой песок





*Путь к золоту был настоящим испытанием для старателей.*

встречается довольно часто. Но купцы считали, что пушнина способна приносить прибыли больше, чем золото, кроме того, опасались конкуренции со стороны золотоискателей и скрывали информацию о находках. А священники прозорливо полагали, что, появившись здесь безбожники-старатели, и индейцы, только-только ступившие на путь к Богу, свернут с него

#### 👑 ДОСТОПРИМЕЧАТЕЛЬНОСТИ

- **Уайтхорс:** «Берингия» — краеведческий музей с большим разделом палеонтологии, Музей дорожной техники, стоящий на вечном приколе пароход «Клондайк», рестораны, бары, салуны времен «золотой лихорадки».
- **Доусон:** бары, салуны, игорные дома в стиле эпохи «золотой лихорадки», домик-зимовье Джека Лондона;
- Национальный парк и парковая резервация Клуэйн.

#### 📌 ЛЮБОПЫТНЫЕ ФАКТЫ

- Джек Лондон в своих произведениях на тему «золотой лихорадки» рассказывает о мужестве, лихости, находчивости и дружбе грубоватых, далеко не безгрешных, но таких живых и настоящих под его пером людей, у которых были реальные прототипы. Самые известные из произведений этого цикла писателя — роман «Смок Беллью», повесть «Белый клык» и рассказ «Тысяча дюжин». Сам писатель никогда не отрицал, что и он не избежал эйфории «золотой лихорадки», однако вернулся из Доусона не более состоятельным, чем когда отправлялся на Клондайк.

в пучину греха. Но пожар «золотой лихорадки» уже было не остановить: к притокам Юкона устремились тысячи искателей удачи, желавших получить все и сразу благодаря золоту. Первыми освоенными притоками Юкона были Стьюарт, Фортимайл и Сикстимайл, а затем и в речке, которую индейцы называли Тшондэк, а пришельцы, переиначив это слово на свой лад, Клондайк, и ручьях, впадавших в него, было обнаружено большое количество золота. Особенно крупные самородки приносил ручей Рэббит-Крик, вскоре переименованный старателями по-свойски в Эльдorado. Американские и канадские торговые компании переключились на поставки продовольствия и снаряжения для золотоискателей. Стали расти города, небольшие, но с множеством лавок, складов, салунов и прочих увеселительных заведений. Золотой песок был в этих местах тогда... самым дешевым товаром, практически равным по цене соли. Атмосферу того времени можно почувствовать и сегодня, побывав в городе Доусон, где подобные места бережно сохранены или стилизованы в их историческом

виде. А лучше всего почитать сочинения Джека Лондона, который провел в этих местах полгода в 1897 г. К 1902–1903 гг. «золотая лихорадка» сошла на нет. Обогатились на ней в основном торговцы. Река же Юкон получила пароходную линию, а округ Юкон (образованный в 1895 г.) в 1942 г. автомобильное шоссе между городами Доусон и Уайтхорс, в 1955 г. реконструированное до уровня федерального хайвея.



*Не часто можно увидеть ровную синюю гладь Юкона: большую часть года ее скрывают плотные льдины.*









*Национальный парк Клуэйн — мир сверкающего снега и путешествий для настоящих смельчаков.*

успехом, компании то богатели, то вчистую разорялись. Но никогда не переводились здесь рыболовы. Особенно ценится у них местный лосось, проплывающий через Юкон огромный путь к своей конечной цели — месту, где он может отложить икру, а затем умереть. В пути до верховьев рек Юкона лосось находится около двух с половиной месяцев, оттого

и мясо его особенно жирное и вкусное, и икра, как говорят местные рыболовы, имеет непревзойденное качество. Те, кому довелось отведать и то и другое, с ними дружно соглашаются. Кроме лосося и его ближайших родственников кеты и чавычи, в верховьях Юкона водятся также щука, хариус, сиг, нельма. «Речной волк» — щука тоже неплохо упитанна и достигает внушительных размеров на корме из лососевой молоди. К 2008 г в Канаде выяснили, что запросы жителей региона уже представляют угрозу для сохранения популяции лососевых в Юконе. Правительство рассмотрело проект о полном запрете ловли рыб этих пород в бассейне реки. Но дело все же закончилось достаточно мягкими ограничениями. Стоимость рыболовной лицензии сроком на год в округе Юкон составляет 35 канадских долларов, количество же выловленных рыб не ограничивается. Причем индейцам предоставляется право ловить рыбу абсолютно бесплатно.

Не оставляют своим вниманием Юкон и водные туристы. Большинство из них путешествуют на моторных лодках, но есть и те, кто предпочитает каноэ. На берегах реки можно встретить черного медведя, который совершенно не смущается присутствием человека, медведицы

даже часто выводят навстречу пришедшим двуногим своих детенышей. Да и другие животные — снежные бараны, лисицы — не особенно пугливы. На протяжении всего водного пути туристов сопровождают любопытные бобры. А на деревьях по берегам гнездится несметное количество воронов. Индейцы в своих легендах наделяют ворона мистическими свойствами, считая эту птицу ни много ни мало создателем всего живого на Земле.



*Золотоносный Клондайк — приток Юкона.*

#### **ЛЮБОПЫТНЫЕ ФАКТЫ**

■ В 1870-х гг. американец Пери Коллинз предложил вниманию общественности свой дерзкий проект прокладки телеграфной линии от Британской Колумбии, вдоль берегов Юкона до Берингова моря, далее вдоль Амура до Иркутска, и, возможно — почему бы и нет? — дальше, до Москвы. Но проект требовал столь колоссальных финансовых затрат, что так и остался на бумаге.

■ Через Доусон, в котором лишь около ста дней в году температура воздуха поднимается выше нуля, проходит маршрут ежегодных гонок собачьих упряжек (город расположен примерно на полпути к финишу). Здесь участники соревнования могут передохнуть и восполнить свои запасы перед тем, как снова отправиться в путь.

■ Название города Уайтхорс («Белая Лошадь») возникло неслучайно. В этих местах река Юкон проходит через опасный порожистый участок, отчего вода сбивается в пену, взвизгивающую подобно граве белой лошади. В наши дни эти пороги уже не столь опасны — благодаря озеру Шватка, образовавшемуся в результате строительства дамбы.

■ Приток Юкона река Клондайк широко известна еще и благодаря тому, что это название давно стало нарицательным понятием — обозначающим нечто, на чем можно быстро и легко заработать немалые барыши.



СЕВЕРНАЯ  
АМЕРИКА

ШТАТ США

# МАССАЧУСЕТС

*Всегда впереди*



*Многое могут рассказать такие старинные дома о простой, но романтической и полной неожиданностей жизни первых переселенцев.*

## ОБЩИЕ СВЕДЕНИЯ

Штат США.

**Административно-территориальное деление:**  
14 округов.

**Столица:** Бостон,  
4 522 858 чел.  
(2008 г. — агломерация).

**Язык:** английский.

**Этнический состав:**  
белые — 82,7%, латиноамериканцы — 8,3%, афроамериканцы — 6,1%, выходцы из Азии — 4,8%, американские индейцы — 0,2%.

**Религия:** католики — 57%, протестанты — 27%, христиане других конфессий — 1%, прочие религии — в основном иудаизм — 5%, атеисты — 8%.

**Денежная единица:**  
американский доллар.

**Крупнейшие города:**  
Бостон, Плимут, Гарвард, Спрингфилд.

**Крупнейшие реки:**  
Коннектикут, Чарльз.

**Крупнейшее озеро:**  
Уэбстер-Лейк.

**Важнейшие порты:**  
Бостон, Плимут, Сейлем.

**Важнейший аэропорт:**  
международный аэропорт Логан в Бостоне.

## ЦИФРЫ

**Площадь:** 27 336 км<sup>2</sup>

**Население:** 6 547 629 чел.  
(2010 г.).

**Плотность населения:**  
239,5 чел/км<sup>2</sup>

## КЛИМАТ

Континентальный влажный.

Средняя температура лета:  
+22°C.

Средняя температура зимы:  
-8°C.

Среднее количество осадков:  
1000 мм.

## ВСЕМУ НАЧАЛО ЗДЕСЬ...

В 1620 г на землях будущего Массачусетса появилась небольшая Плимутская колония, которая во многом определила будущее развитие всей страны.

**М**ассачусетс, вампаноги, пеннакук — так называли себя племена индейцев, бывшие когда-то полноправными хозяевами берега Атлантики, к которому в 1620 г причалил легендарный корабль «Мейфлауэр». На его борту приплыла из Англии большая группа пуритан, бежавших из родной страны по религиозным соображениям и ставших основателями первой английской колонии на территории Северной Америки. На борту корабля 21 ноября 1620 г было подписано Мейфлауэрское соглашение.

Далее события развивались поистине стремительно. Уже в 1630 г на карте появилась колония

Массачусетского залива, в том же году был основан город Бостон. Переселенцы зря времени не теряли, работали не покладая рук и серьезно думали о будущем своих детей, что подтверждает хотя бы тот факт, что уже в 1636 г в Кембридже, что неподалеку от Бостона, появился Гарвардский университет, старейшее высшее учебное заведение в США.

Жизнь бывших подданных Великобритании начала коренным образом меняться в лучшую сторону, чего нельзя было сказать о коренных жителях этих мест. На протяжении XVII в. миссионеры вели активную проповедь христианства среди них, и многие индейцы приняли его.

Многие, но далеко не все. Несогласные с предложенным им новым образом жизни гибли в стычках с англичанами или же попросту вытеснялись со своих исконных территорий. Самый серьезный конфликт между пуританами и аборигенами

## ЭКОНОМИКА

**ВВП:** \$365,2 млрд (2009 г.).

**ВВП на душу населения:**  
\$48 000 (2009 г.).

**Промышленность:** химическая, пищевая, электронная, биотехнологические разработки, сфера высоких технологий.

**Сельское хозяйство:** мясное и молочное животноводство, выращивание табака, фруктов, клюквы.

Рыболовство и добыча морепродуктов.

**Сфера услуг:** банковские, образовательные и страховые услуги, туризм.





*В стенах кафедрального собора Церкви христианской науки и одноименного Всемирного центра при нем в Бостоне хранится огромный глобус из цветного стекла, осматривать который можно не снаружи, а изнутри.*

разразился в 1675–1676 гг и получил название Войны короля Филиппа.

#### 👑 ДОСТОПРИМЕЧАТЕЛЬНОСТИ

- **Бостон:** Тропа Свободы, мост имени Лонгфелло, Музей изящных искусств, Музей наук, Бостонский национальный исторический парк, мемориал битвы при Банкер-Хилле, дом Пола Ревере, кафедральный собор Церкви христианской науки, Национальный исторический музей Джона Кеннеди;
- **Плимут:** Плимутский камень, Национальный памятник предкам;
- **Лексингтон Грин** — место вооруженного столкновения между американскими и британскими войсками в 1775 г. во время Войны за независимость (вблизи города Лексингтон);
- **Спрингфилд:** Национальный исторический музей вооружения;
- Мыс Кейп-Код;
- Беркширские холмы.

Хотя коренные народы Массачусетса дали достойный отпор своим врагам, итоги войны оказались для них катастрофическими: в живых осталось лишь около четырех тысяч индейцев.

Победители же тем временем все больше укрепляли свои позиции на территории будущего штата и однажды решили, что хорошо бы уже перестать быть колонией Англии. Именно в Массачусетсе вспыхнула та искра, из которой позже разгорелась Война за независимость США от Великобритании 1775–1783 гг. В 1773 г жители Бостона подняли мятеж, оставшийся в истории под названием «Бостонское чаепитие»: в знак протеста против непомерных налогов, установленных английским правительством, был уничтожен груз чая, привезенный Английской Ост-Индской компанией.

После восьми лет сражений Великобритания вынуждена была признать независимость будущих Соединённых Штатов. Массачусетс стал шестым по счету штатом, ратифицировавшим Конституцию США (принята 17 сентября 1787 г.).

В XIX в. штат вырвался в лидеры индустриализации. Если прежде штат был преимущественно аграрным, то теперь в этих краях кипела работа текстильных мануфактур,

обувных мастерских и всевозможных заводов. В войне Севера и Юга (1861–1865 гг.) Массачусетс выступил на стороне противников рабовладения, и в те времена стал одним из первых штатов, принимавших в армию афроамериканцев.

XX в. перекрыл индустриальному Массачусетсу кислород острее, чем другим штатам: в 1929–1939 гг на страну обрушилась Великая экономическая депрессия. Только к середине столетия штату удалось возродиться экономически, тогда на смену промышленникам старого склада пришли предприниматели, ориентировавшиеся на новые технологии.

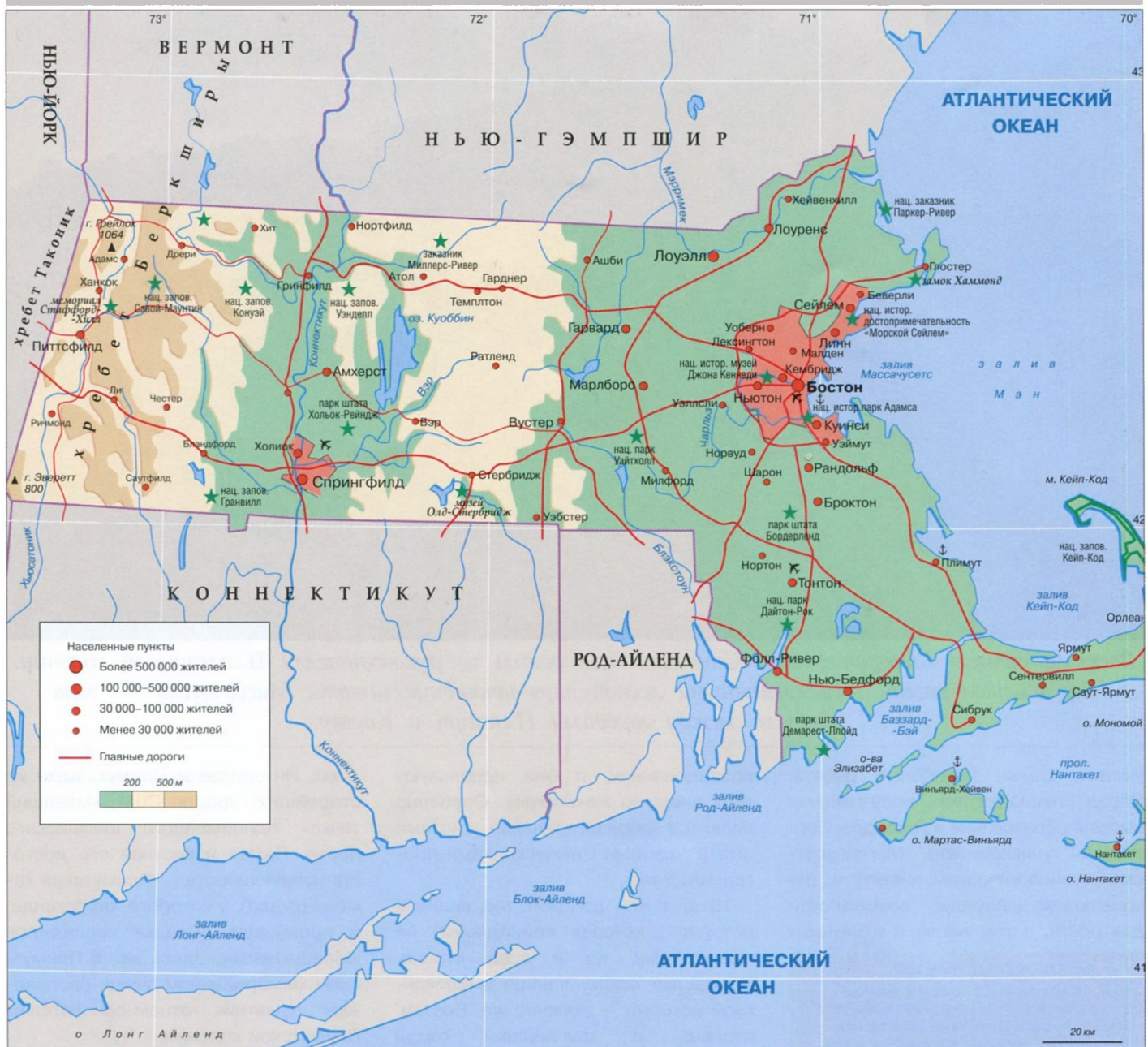


*Маяк на полуострове Кейп-Код.*

#### 📌 ЛЮБОПЫТНЫЕ ФАКТЫ

- Согласно распространенной легенде, американский праздник День Благодарения первыми стали отмечать жители будущего Массачусетса. Произошло это впервые в 1621 г. Праздник урожая благодарные «отцы-пилигримы» Плимутской колонии устроили специально для помогавших им индейцев. С тех самых пор в США День Благодарения отмечается в четвертый четверг ноября, на столе главное блюдо — фаршированная индейка, непременно подается и большой тыквенный пирог. По другой версии, этот праздник — день благодарения Богу. Но скорее всего, — и то и другое, во всяком случае, сегодня в США это сугубо семейный праздник, без особого религиозного оттенка.
- В январе 2011 г губернатор штата Д. Патрик подписал закон о домашних питомцах, который, в частности, гарантирует им право на долю наследства после смерти хозяина.





Массачусетс входит в состав региона Новая Англия (с него началось освоение англичанами Северной Америки). Штат сравнительно небольшой, по своей площади — 27 336 км<sup>2</sup> — он занимает 44-е место в США.

## ШТАТ ЗАЛИВОВ И ИНТЕЛЛЕКТУАЛОВ

Почти у каждого из американских штатов есть свое официальное прозвище. Массачусетс — «штат заливов», которых у его берегов пять. Но в наше время визитная карточка этого штата — высокий уровень образования, которое можно получить здесь.

США всего за триста лет прошли тот путь, который занял у европейских стран тысячелетия. Как считают патриоты страны, благодаря примеру трудолюбия «отцов-пилигримов» с «Мейфлауэра». И современный Массачусетс старается не уронить эту историческую репутацию. По данным за 2009 г., уровень ВВП на душу населения в штате составил \$48 000. При этом, надо заметить, в штате базируется не так уж много крупных компаний: основную

прибыль приносят банковское обслуживание, страхование, сфера научных исследований и образовательные услуги, плюс туризм.

Сегодня Массачусетс представляет собой один из главных интеллектуальных центров США: в Бостоне и его пригородах насчитывается около сотни высших учебных заведений. А самые известные из них — это восемь университетов, имеющих в своем статусе слово «исследовательский»: Бостонский колледж,

Бостонский университет, Брандайс, Гарвард, Массачусетский технологический институт, Северо-восточный университет, Университет Тафтса и Университет Массачусетса. Гарвардский университет входит в элитную для частных вузов США «лигу плюща», в которую входят тоже восемь университетов, но уже из семи разных штатов. Студенческий мир Бостона — это подлинный Вавилон, кажется, нет ни одной страны мира, откуда бы ни приезжали сюда






*Военный офицер капитан Майлз Стэндиш был одним из руководителей Плимутской колонии. Его именем назван государственный лесной парк-заповедник штата Массачусетс — зона отдыха между городами Плимут и Карвер.*

учиться самые способные ребята. Перед специалистами, получившими высшее образование в Гарварде, Бостонском университете, Массачусетском технологическом институте, открываются наилучшие возможности для роста, в том числе и в научных

исследованиях, и они используют этот шанс по максимуму. Особенно славится образовательная система штата своими выпускниками-программистами.

Штат очень дорожит той великой историей, которая принадлежит не только ему, но и всей стране. Настоящая сокровищница американской истории конечно же, Бостон, столица и крупнейший город Массачусетса. Путь к достопримечательностям Бостона найти просто: на мощеных дорожках даунтауна выступают полосы красного кирпича, ярко выделяющиеся на фоне серого покрытия. Это — Тропа Свободы, следуя которой, можно осмотреть 16 исторических памятников, чья судьба так или иначе связана с событиями восемнадцатого столетия. Старая Северная церковь, «старшая» из бостонских церквей, служившая своеобразной сигнальной башней во времена Американской революции, прежнее и новое здания правительства, старинные кладбища Копп и Грэнэри, на которых покоятся не только первые поколения английских переселенцев, но и известные политические деятели, — к этим святым, без преувеличения, для каждого американца местам и ведут дорожки из красного кирпича, общей протяженностью чуть более

4 км. Интересен и Плимут, один из старейших городов США, «младший тезка» одноименного английского порта. Самая известная его достопримечательность Плимутский камень (скала), у которого, по легенде, и произошла высадка пассажиров «Мейфлауэра». Здесь же, в Плимутском мемориальном парке, расположен памятник отцам-основателям Плимутской колонии.



*Ежегодно на массачусетской реке Чарльз проводится двухдневная регата, в которой принимают участие около восьми тысяч спортсменов.*

#### ЛЮБОПЫТНЫЕ ФАКТЫ

■ Бостонский симфонический оркестр, созданный в 1881 г., первым из оркестров мира стал работать в двух направлениях — он исполняет музыку как в академической, так и в так называемой легкой трактовке, и делают они это не только для привлечения к своим выступлениям как можно большего количества публики — музыканты с удовольствием импровизируют в неканонической и даже часто шутиливой манере. Это «двоестилие» у бостонцев переняли многие оркестры мира. В частности, оркестр «Виртуозы Москвы».

■ Город Сейлем (также известный как Салем) стал одним из символов «охоты на ведьм» благодаря судебному процессу над сейлемскими ведьмами 1692 г. Двадцать человек тогда были казнены и около двухсот оказались в тюрьме, а все из-за того, что причиной болезни, распространившейся по городу, врачи посчитали колдовские происки. До наших дней сохранился так называемый дом ведьм, в котором проходили слушания по делам женщин и девушек, подозревавшихся в колдовстве. Пьесу «Сайлемские ведьмы» на этом материале написал известный американский драматург Артур Миллер, а в 1996 г. она была экранизирована.

■ В Массачусетсе есть маленькое озеро с ну очень длинным, точнее, самым длинным в мире названием — Чартоггагоггманчауаггаггчаубанагунгамаугг. В переводе с языка местных индейцев это название означает: «Вы ловите рыбу на своей стороне, мы — на своей, никто не ловит рыбу на середине озера».