

АТЛАС

ЦЕЛЫЙ МИР В ТВОИХ РУКАХ

РИГА

Постоянная
и изменчивая

67



ИРЛАНДСКОЕ МОРЕ

БАХРЕЙН

МАГАДАН



АЗОРСКИЕ ОСТРОВА

ГАБОН

ISSN 2075-0536

00067>



9 772075 053779

DeAGOSTINI

АТЛАС

ЦЕЛЫЙ МИР В ТВОИХ РУКАХ

ВЫПУСК № 67 СОДЕРЖАНИЕ

РИГА:

Древний город, выросший недалеко от места впадения реки Даугавы в Балтийское море, официальная дата рождения которого — 1201 г. Некогда — столица Ливонского ордена, сегодня — столица независимой Латвии, в недавнем прошлом — крупнейший промышленный центр и порт советской Прибалтики. Рига, пережившая за последние 20 лет немало перемен, не утратила ни на йоту свой особенный шарм. Его ей даровали средневековые улочки, памятники истории и сами рижане.

ИРЛАНДСКОЕ МОРЕ:

Море Атлантического океана, очертания которого давно и хорошо известны, поскольку оно омывает берега европейских государств — Ирландии и Великобритании. Но есть у этого моря и своя тайна: в XVI в. здесь затонули 24 корабля знаменитой испанской «Непобедимой армады», и груз, который был у них на борту, до сих пор не найден. Хотя море не так уж и глубоко, но галька, песок и ракушечник надежно укрывают испанские сокровища...

БАХРЕЙН:

Самая маленькая страна Ближнего Востока, архипелаг в Персидском заливе, королевство, имя которому дал крупнейший его остров. Центр пересечения торговых путей с древнейших времен и одна из финансовых столиц современного арабского мира.

МАГАДАН:

Российский город и порт на берегу Охотского моря. За 70 лет своей истории Магадан побывал и центром золотодобычи в России, и одной из основных территорий ГУЛАГа. Помнит обо всем, не забывая думать о будущем. Здесь приняты большие планы по строительству в Магаданской области автомобильных дорог, железнодорожных путей, линий электропередачи и развитию научного потенциала самого города.

АЗОРСКИЕ ОСТРОВА:

Островной регион Португалии в Атлантическом океане, этот вулканический по происхождению архипелаг уникален во многих отношениях. Климатом, дирижирующим Гольфстрим и антициклон, который во всем мире так и зовут — Азорский антициклон. Необычайно богатым и своеобразным растительным миром. Количеством обитающих постоянно и зимующих здесь птиц. Экологической чистотой.

ГАБОН:

Страна, которую открыли и назвали португальцы, а французы сделали своей колонией, обрела независимость в 1960 г. Путь, пройденный Габоном за пятьдесят с небольшим лет, привел его, благодаря богатым природным ресурсам, к впечатляющему результату. Эта страна по своим экономическим показателям — одна из самых благополучных в Африке. Но сегодня стоит перед судьбоносным выбором: продолжать наращивать промышленный потенциал в ущерб здоровью людей, животных, лесов или поставить на первое место все же природу?

«АТЛАС.
Целый мир в твоих руках»

Выпуск № 67, 2011
Еженедельное издание

РОССИЯ

Издатель, учредитель, редакция:

ООО «Де Агостини», Россия

Юридический адрес:

105066, г. Москва, ул. Александра Лукьянова,
д. 3, стр. 1.

Письма читателей по данному адресу не принимаются.

www.deagostini.ru

Генеральный директор:

Николаос Скилакис

Главный редактор:

Анастасия Жаркова

Финансовый директор:

Наталья Василенко

Коммерческий директор:

Александр Якутов

Менеджер по маркетингу:

Михаил Ткачук

Свидетельство о регистрации средства массовой информации в Федеральной службе по надзору в сфере связи и массовых коммуникаций
ПИ № ФС 77-35567 от 5 марта 2009 г.

По всем вопросам, касающимся информации о коллекции, обращайтесь по телефону бесплатной «горячей линии» в России:

(8-800-200-02-01)

Адрес для писем читателей:

Россия, 170100, г. Тверь, Почтамт, а/я 245,

«Де Агостини», «Атлас. Целый мир в твоих руках».

Пожалуйста, указывайте в письмах свои контактные данные для обратной связи (телефон или e-mail).

Распространение: ЗАО «ИД Бурда»

УКРАИНА

Издатель и учредитель:

ООО «Де Агостини Паблицинг», Украина

Юридический адрес:

01032, Украина, г. Киев, ул. Саксаганского, д. 119.

Генеральный директор: Екатерина Клименко

Свидетельство о государственной регистрации печатного СМИ Министерства юстиции Украины
КВ № 15131-3703Р от 30.04.2009 г.

По всем вопросам, касающимся информации о коллекции, обращайтесь по телефону бесплатной «горячей линии» в Украине:

(8-800-500-8-400)

Адрес для писем читателей:

Украина, 01033, г. Киев, а/я «Де Агостини»,

«Атлас. Целый мир в твоих руках»

Украина, 01033, м. Київ, а/с «Де Агостини»

БЕЛАРУСЬ

Импортер и дистрибьютор в РБ:

ООО «РЭМ-ИНФО», г. Минск, пер. Козлова, д. 7Г
тел.: (017) 297-92-75

Адрес для писем читателей:

Республика Беларусь, 220037, г. Минск, а/я 221,

ООО «РЭМ-ИНФО», «Де Агостини»,

«Атлас. Целый мир в твоих руках»

КАЗАХСТАН

Распространение:

ТОО «КГП «Бурда-Алатау Пресс»

Рекомендуемая цена:

59 руб., 10,90 грн., 5900 бел. руб., 250 тенге.

Издатель оставляет за собой право увеличить

рекомендуемую цену выпуска.

Издатель оставляет за собой право изменять

последовательность номеров и их содержание.

Отпечатано в типографии: Deaprinting — Officine Grafiche Novara 1901 Spa, Corso della Vittoria 91, 28100, Novara, Italy.

Тираж: 121 000 экз.

© 2010 ООО «Де Агостини»

ISSN 2075-0536

Информация к иллюстрациям

Обложка: Рига, Латвия. © Наталья Белотелова / Фотобанк Лори

Рига: DeAgostini Picture Library;

GeoPhoto / Горячкин Дмитрий;

© Vladimirs Koskins / Фотобанк Лори

Ирландское море: DeAgostini Picture Library

Бахрейн: DeAgostini Picture Library;

© Валерий Шанин / Фотобанк Лори

Магадан: ИТАР_ТАСС/Медведев Михаил;

Rosfoto/Вихрев Никита;

GeoPhoto / Бартош Дмитрий, Штрик Вадим

Азорские острова: DeAgostini Picture Library;

GeoPhoto / Масляев Юрий;

Габон: DeAgostini Picture Library;

© Robert Ross / gettyimages;

© Alechandro / Фотобанк Лори

Дата выхода в России 10.05.2011.



ЦЕНТРАЛЬНАЯ
И ЮЖНАЯ ЕВРОПА

ГОРОД
В ЛАТВИИ



РИГА

Постоянная и изменчивая



Столица Латвии Рига ведет свое летоисчисление с 1201 г.

ОБЩИЕ СВЕДЕНИЯ

Столица Латвийской Республики.

Административно-территориальное деление:
6 районов.

Язык: латышский.

Религия: лютеранство, католицизм, православие (православные есть и среди латышей), баптизм, иудаизм, старообрядчество.

Национальный состав:
латыши — 42,39%; русские — 40,88%; белорусы — 4,17%; украинцы — 3,84%; поляки — 1,98%; евреи — 1,06%; прочие и не определившиеся с национальностью — 5,68%.

Денежная единица: лат.

Крупнейшая река: Даугава (Западная Двина).

Крупнейшие озера:
Кишэзерс (Кишозеро, Киш), Югла.

Важнейший аэропорт:
международный аэропорт Рига.

КЛИМАТ

Морской умеренный, влажный.

Средняя температура зимы: -5°C.

Средняя температура лета: +17°C.

Среднегодовое количество осадков: 700–720 мм в год.

ЭКОНОМИКА

Сегодня Рига — крупнейший в Балтии банковский центр.

Промышленность: металлообрабатывающая, деревообрабатывающая, фармацевтическая, легкая, пищевая, портовая индустрия.

Сфера услуг: банковские операции, туризм.

ДЕТИ РЕКИ

Даугава — вдохновение Риги, родоначальница ее истории и источник ее силы.

Рига расположилась на берегах Даугавы (латышское название Западной Двины), в 10 км от ее устья. Многие в этом городе определилось характером реки, начиная с названия. Ригой (или, уменьшительно, Ридзине) прозвали люди один из участков притока Двины Спекупе, в переводе — «сильная река», — в том месте, где Спекупе огибала холм Кубе. Здесь образовался разлив, названный Рижским озером, на его берегу гавань, а при ней и первое поселение, которое и стали звать Ригой. Было это во II в. Существует легенда, связанная с рекой и ее городом. Она рассказывает о Большом Кристапсе (Христофоре). Это был очень добрый великан, переносивший людей через Даугаву.

Однажды ночью его разбудил детский плач. Кристапс решил перенести дитя с левого берега на правый, где жил сам (считается, что с его дома и начался город). Ребенок к середине пути через реку стал невероятно тяжелым, но добряк все же завершил свое дело и оставил малыша у себя до утра. Проснувшись, на месте ребенка Кристапс обнаружил сундук с деньгами, которые и пошли на строительство города.

Самые ранние упоминания о поселениях в этом месте найдены в хрониках 1198 г., повествующих о битвах балтийского племени ливов с крестоносцами. Монахи-крестоносцы Тевтонского ордена основали здесь немецкую колонию, в которой жили миссионеры, несшие христианскую

веру язычникам. В 1199 г. епископом Ливонии был назначен каноник из немецкого Бремена Альберт фон Буксгевден (1165–1229 гг.). Он построил Домский собор, а также договорился с Папой Римским о специальной булле, по которой все, кто желает переселиться в Ригу, получает индульгенцию. Официальной датой рождения города считается 1201 г. — тогда началось строительство высоких (до 10 м) укрепленных городских стен из камня.

Здание собора, построенного Буксгевденом, сгорело в 1547 г., но Дом,

ЦИФРЫ

Площадь: 307,17 км²

Население: 705 703 чел. (2010 г.).

Плотность населения: 2297,4 чел/км².



*От Дома Черноголовых (справа) начинаются экскурсии по Старой Риге.
Слева — башня собора Св. Петра.*

ДОСТОПРИМЕЧАТЕЛЬНОСТИ

- Старая Рига — объект Всемирного наследия ЮНЕСКО.
- Домский собор — кафедральный лютеранский собор Риги, символ города, и Домская площадь;
- Дом купеческой гильдии Черноголовых (XIV в.), был разрушен во время Второй мировой войны, реконструкция 2001 г.;
- Рижский замок (XIV–XV вв.) — резиденция президента Латвии;
- Шведские ворота (XVII в.);
- Церковь Святого Петра (строилась в XIII–XVII вв.);
- Пороховая башня (XIII в.) — одна из башен средневековой крепостной стены;
- Собор Святого Якоба (XII в.) — памятник кирпичной готики, главная католическая церковь Латвии;
- Православный кафедральный собор Рождества Христова (XIX в.);
- «Три брата» — средневековый архитектурный комплекс в центре Старой Риги;
- Статуя Свободы (1935 г.) — символ независимой Латвии;
- Улица Альберта (югендстиль);
- Рижская телебашня;
- Национальный художественный музей;
- Музей истории Риги и мореходства;
- Этнографический музей под открытым небом на берегу озера Югла;
- Музей медицины им. П. Страдыня;
- Здание Латвийской Национальной оперы (XIX в.);
- Здание Академии художеств (неоготика, XIX в.).

как называют собор в Риге, был возведен заново, в дальнейшем неоднократно, вплоть до конца XVIII в., достраивался и перестраивался, а в начале 2011 г. началась его масштабная реконструкция. Архиепископы Рижские (немцы) правили городом до 1561 г. С 1581 до 1621 г. Рига входила в Речь Посполитую. Затем, по 1711 г., была шведским городом. После Северной войны (1700–1721 гг.) между Россией и Швецией — за господство на Балтике — была частью Российской империи. В 1918–1940 гг. Рига — столица независимого государства Латвийская Республика. В 1940 г. Латвия стала советской. До сих пор в Латвии нет однозначной оценки этого события. Существует немало документальных свидетельств (в том числе фотографий), согласно которым рижане цветами приветствовали советские танки. Во второй раз советские танки вошли в Ригу в 1944 г., освобождая ее от гитлеровцев. Но все же многие в стране называют период 1940–1991 гг. советской оккупацией.

И главный аргумент тут — депортация в Сибирь латышей, не лояльных, по мнению НКВД, советской власти. У сторонников другой точки зрения сильнее аргумент такой — Латвия, и прежде всего Рига, в советские годы стала индустриальным центром. С 1991 г. Рига снова столица независимой Латвийской Республики.





Улица Скарню в Старой Риге.

Русско-Балтийский вагонный завод (в начале XX в. на нем были созданы первые в России автомобили и самолеты), завод «Фельзе и К» (велосипедный), завод резиновых изделий «Проводник». В XIX в. в Риге быстро растут целые улицы. Главные из них строго параллельны друг другу, и почти все берут начало

от старинных парков, зеленой лентой опоясывающих центр города. Эти улицы — ядро правобережной Риги, и сегодня они остаются основной частью ее жилого фонда. На них встречаются настоящие архитектурные шедевры. Это и отдельные здания в стиле классицизма и национально-историческом, и целые ансамбли, например небольшая улица Альберта (югендстиль).

В 1920-х гг. в Западной Европе Ригу стали называть «маленьким Парижем». Не за внешнее сходство со столицей Франции (его на самом деле нет) и не за множество кафе. За хороший вкус и подчеркнутое стремление рижан к элегантности. За артистичность: в Риге тогда было удивительно много художников, в том числе и эмигрантов из советской России. За существование в одной среде разных культур: латышской, русской, еврейской и общеевропейской. В советское время именно в Риге чаще всего снимались сцены многих кинофильмов, в которых надо было показать нечто, похожее и на Берлин, и на Берн, и на Лондон: специальных декораций не требовалось.

Обретенная в 1991 г. независимость обернулась для всей Латвии,

в том числе и для Риги, сильнейшей экономической депрессией: продукция ее предприятий оказалась неконкурентоспособной на европейском рынке, а экономические связи с Россией были утрачены. Город узнал, что такое безработица. Опустело побережье Юрмалы (до которой из Риги 20–30 минут езды). В эти трудные годы ставка была сделана на развитие банковской сферы. Рижские банки быстро заняли финансовую нишу между Россией и Западом и успешно в ней работают. Постепенно начинала возрождаться легкая, пищевая и фармацевтическая промышленность. Став в 2004 г. членом Евросоюза, Латвия получила кредиты МВФ. Нельзя сказать, что в Риге они были использованы эффективно. У города сегодня — долги, что сказывается на его социальной сфере: постоянно растет квартплата, заморожен уровень пособий. Но что касается туристической отрасли, то тут — полный порядок. Высокий уровень обслуживания, уют и дружелюбие — это столица Латвии гарантирует всем своим гостям. Сегодня на ее улицах слышны многие языки, и большинство туристов здесь не в первый раз.

ЛЮБОПЫТНЫЕ ФАКТЫ

■ В Риге Петр I бывал не раз: закладывал парки, строил гавани. В Старой Риге немало мест, с которыми связаны предания о пребывании Петра в городе.

■ Старинная поговорка сохранила до наших дней перечень трех рижских дикихов:

«Мост, что на воде лежит, Великан, что у ворот стоит, и Колокол, что снаружи башни висит». Мост — это одна из главных переправ, великан — это легендарный герой города, Кристас, колокол на башне собора Святого Якоба созывал своим звоном жителей в случае тревоги.

■ Около 300 лет назад после слияния нескольких мелких островков образовался самый маленький, но самый длинный остров — Заюсала, или Заячий остров. В 1979–1986 гг. здесь был построен новый телецентр с телебашней высотой 368,5 м. После Останкинской и Киевской телевизионных башен Рижская стала третьим по высоте сооружением Европы и самым высоким в Евросоюзе.

■ В давние времена жители Риги украшали соборы и дома флюгерами в виде золотых петушков. С одной стороны, эти фигурки исполняли функцию оберега, охраняя город от проказа нечистой силы. А с другой — указывали направление ветра. Самый старый (1680 г.) флюгер-петух в Риге венчает шпиль церкви Святого Иоанна.



МОРЯ И ОКЕАНЫ

МОРЕ
АТЛАНТИЧЕСКОГО
ОКЕАНА

ИРЛАНДСКОЕ МОРЕ



Морской связной между Ирландией и Британией



Маяк на полуострове Хаут в Ирландии.

ОБЩИЕ СВЕДЕНИЯ

Море бассейна Атлантического океана. Находится между Ирландией и Великобританией.

Заливы: Лус, Уигтаун, Солуэй-Ферт, Моркам, Ливерпульский, Странфорд-Лох, Дандрем, Карлингфорд, Дандолк, Дублинский, Уэксфорд-Харбор.

Приливы полусуточные: высота от 1,2 до 6,1 м.

Северные и южные приливные течения встречаются на широте 54° чуть южнее острова Мэн.

Важнейшие порты: Ливерпуль, Дублин.

КЛИМАТ

Преобладают западные ветры.

В зимнее время часты штормы.

Средняя температура воздуха зимой: около +5°C.

Средняя температура воздуха летом: около +15°C.

Средняя температура воды зимой: около +7°C.

Средняя температура воды летом: +15°C.

Соленость: от 32 до 34,8‰.

ЦИФРЫ

Площадь: 47 000 км².

Средняя глубина: 43 м.

Максимальная глубина: 197 м.

Длина: 210 км (с проливами).

Ширина: 240 км (с проливами).

ОКЕАН РАЗМЕРОМ С МОРЕ

Древняя история Ирландского моря связана с историей и культурой нескольких европейских народов.

Примерно 1,6 млн лет назад на месте Ирландского моря была... суша. Акватория самого моря и нынешние Британские острова, а также частично акватории Северного и Кельтского морей являлись частью континентальной Европы. Это время соответствовало разгару плейстоценового ледникового периода, в результате материковые льды в этой области то уходили, то возвращались. Во времена последнего ледникового максимума (26 тыс. лет назад) уровень Мирового океана был примерно на 130 м ниже нынешнего, а лед лежал 3–4-километровой толщиной на большей части Европы, давя на земную кору и помогая тем самым сложиться условиям для появления современных морей Северной Европы, и, в частности, Ирландского. Последняя ледниковая эпоха закончилась 12 тыс. лет

назад, именно тогда Ирландское море и приняло современные очертания.

Воды Ирландского моря омывают два из трех самых крупных островов Европы, между жителями которых всегда были непростые отношения: с запада Ирландию, с востока — Великобританию. Через пролив Святого Георга на юго-западе Ирландское море соединяется с Кельтским морем, а через Северный пролив — с основным бассейном Атлантического океана. На северо-востоке острова Ирландия находится множество каменистых мысов. В 80 км от Белфаста стоят отдельно столчатые базальты. Место столь живописно, что породило легенду: гиганты проложили здесь тропу по морю из Ирландии в Шотландию.

Это море могло бы называться Британским, Английским, Шотландским

или Уэльским. Но стало именно Ирландским, будто подчеркивая тем самым, что здесь начинаются границы именно этой страны. В Древнем мире Ирландия долгое время оставалась страной непознанной и непокоренной. Греки предпочитали слагать об этой земле поэтические мифы. Сюда не дошли даже войска могущественного Цезаря. В латинском мире Ирландию называли «Иберния» (что можно перевести с латинского как «холодная»), а море Ибернийским океаном.

ЭКОНОМИКА

Промышленность: на побережье — пищевая (рыбообрабатывающая), энергетика.

Рыболовство: сельдь, килька, треска, мерланг, камбала, анчоусы.

Главные рыболовецкие порты:

Флитвуд (Англия), Ардграсс, Портавоги, Килкил (Северная Ирландия), Дублин, Дун-Лэаре, Скеррис (Республика Ирландия).



Окраинное море Атлантического океана. На севере омывает берега Шотландии, на западе — остров Ирландия. К югу от моря находится Уэльс, к востоку — Англия. Самые популярные места в этом море — живописные острова Мэн и Англси.

ЛЮБОПЫТНЫЕ ФАКТЫ

■ Постоянство потоков ветров Ирландского моря, позволяет добавлять с помощью ветроэлектростанций дополнительные киловатты в энергосистему прибрежных районов.

■ Уже не первый год, а еще точнее — не первый век, обсуждается идея создания моста или тоннеля через Ирландское море. Она до сих пор остается гипотетической в силу дороговизны реализации. Одно из первых предложений строительства тоннеля родилось в 1897 г. Тогда предлагалось объединить Шотландию и Ирландию — по дну Северного залива. В 1997 г. рассматривались планы подводного сообщения между Дублином и Холихедом. В 2004 г. возникла идея соединить ирландский порт Росслер с британским Фишгардом. Но в любом случае это будет самый длинный (не менее 80 км) и самый дорогостоящий (около 20 млрд долларов) тоннель в мире.

■ В проливе Святого Георга близ побережья Ирландии поверхностные течения образуют циклонический круговорот высокой скорости — до 4 узлов (7,4 км/ч).

■ Порты Ирландии перевозят более 3,5 млн путешественников и мегатонны товаров: Ирландское море до сих пор является для ирландцев важнейшим средством связи с внешним миром.

■ Температура воды в Ирландском море практически не зависит от глубины.

■ На гербе и флаге находящегося в Ирландском море острова Мэн изображен трискелион: три бегущих ноги — символ стабильности.

РЫБНОЕ МЕСТО

Богатство этого моря — не только несколько разновидностей промысловой рыбы, но и старинные клады. Или легенды о них.

П просторы моря-океана в древности бороздили кельты, а позднее — викинги. Последние облюбовали для себя Британские острова в процессе поиска новых территорий и торговых путей. На берегах Ирландского моря строились поселения, где корабли могли стать на ремонт и пополнить запасы, а члены команды передохнуть. Стоянки викингов были впоследствии переименованы, что затрудняет восстановление части истории Ирландского моря.

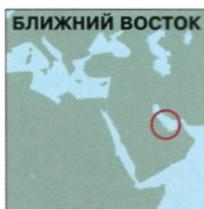
Своего рода летописец истории освоения Ирландского моря людьми остров Мэн. Здесь найдены мегалитические сооружения эпохи

неолита. В 616 г. остров был завоеван королем Нортумбрии Эдвином. Затем принадлежал норманнам, несколько раз переходил от Англии к Шотландии и наоборот. Сейчас зависимая территория Великобритании.

В XVI в. у северного и западного побережий Ирландии потерпели крушение 24 корабля знаменитой испанской «Непобедимой армады». Кладовики всего мира до сих пор верят в то, что на покрытом галькой, песком и ракушечником дне Ирландского моря может таиться что-то из ее богатств. Море привлекает интерес не только кладовиков, но и археологов. Кто знает, какие еще тайны таят два

самых крупных острова, Мэн и Англси, или находящаяся у шотландского мыса Малл-оф-Галлоуэл, на глубине более 197 м, самая глубокая точка Ирландского моря.

Сегодня, как и в прежние времена, здесь процветает рыболовство. Хотя не все благополучно: в 2001 г. Ирландское море возглавило список радиоактивно загрязненных объектов мира. Источником радиоактивности был атомный комплекс Селлафилд, принадлежащий Великобритании. Деятельность Гринписа не прошла бесследно: в 2003 г. комплекс заглушил последний реактор, а с 2007 г. ведутся работы по его демонтажу.



ГОСУДАРСТВО:
БАХРЕЙН



БАХРЕЙН

*Карликовый гигант
арабского мира*



Великая мечеть в Манаме, столице Бахрейна.

ОБЩИЕ СВЕДЕНИЯ

Официальное название: Королевство Бахрейн.
Форма правления: конституционная наследственная монархия.
Столица: Манاما, 163 696 чел. (2006 г.).
Административно-территориальное деление: 5 мухафаз (губернаторств).
Язык: арабский.
Этнический состав: арабы-бахрейнцы — около 60%, азиатские арабы — 20%, прочие — 20%.
Религия: ислам. Более 60% верующих — мусульмане-шииты.
Денежная единица: бахрейнский динар.
Крупнейшие города: Манاما, Мухаррак, Аль-Хадд, Мадина-Хамад, Ситра.
Важнейший порт: Манاما.
Важнейший аэропорт: международный аэропорт Бахрейн (о. Мухаррак, в 7 км от столицы страны).
Постоянных рек и озер нет. Источники пресной воды — в оазисах. В Манаме используется опресненная морская вода.

ЦИФРЫ

Площадь: около 750 км²
Расширяется за счет отво-
ванной у моря земли — на-
сыпных островов. Основная
часть суши — пустыня.
Территория: архипелаг
(33 острова, с учетом мелких
и крошечных — более 50).
Основной остров —
Бахрейн — составляет более
80% всей территории страны.
Население: 1 234 596 чел.
(2010 г.).
Плотность населения:
около 1646,1 чел/км²
Самая высокая точка:
г. Джебель-Дукан, 122 м.

КОРОЛЕВСТВО ДВУХ МОРЕЙ

Дилмун, Тилос, Бахрейн — все это имена самой маленькой морской державы, за право обладания которой боролись многие завоеватели на протяжении тысяч лет

В водах Персидского залива рас-
положилась самая маленькая
страна Ближнего Востока — Бахрейн.
С запада она соседствует с Саудов-
ской Аравией, а юго-восточные ост-
рова этого архипелага граничат
с Катаром. Это единственное остров-
ное государство арабского мира.
Название всему королевству дал его
самый крупный остров. На рубеже
4–3-го тысячелетия до н. э. здесь

возникла одна из древнейших цивилизаций. Подавляющее большинство жителей Бахрейна обитает в городах, а почти всё, что не город, — пустыня, непригодная для жизни. Плотность населения доходит кое-где до 4 тыс. чел/км², что делает это крошечное государство одной из самых густонаселенных стран нашей планеты.

В переводе с арабского «бахрейн» означает «два моря». Возможно, под одним подразумевается обычное, соленое, а под другим — подземное, которое дает о себе знать на поверхности многочисленными ключами пресной воды как на суше, так и на дне береговых отмелей. По другой версии, «морями» считаются водные

бассейны, отделяющие Бахрейн от Ирана и Аравийского полуострова. Первые упоминания об этой стране можно обнаружить в шумерских клинописных глиняных таблицах третьего

КЛИМАТ

Переходный от тропического к субтропическому.
Средняя температура зимы: +16°C.
Средняя температура лета: +37°C.
Среднегодовое количество осадков: около 90 мм.

ЭКОНОМИКА

ВВП: \$26 750 млн (2008 г.).
ВВП на душу населения:
\$37 200 (2008 г.).

Основные отрасли: обрабатывающая промышленность — более 30% ВВП (нефтеперерабатывающая, нефтехимическая отрасль, заводы алюминиевого профиля и прямого восстановления железа), финансовая сфера и банковское дело (около 20% ВВП), судоремонтное дело, текстильная и швейная промышленность.

Сфера услуг: финансовые, информационные, образовательные; туризм.

Уровень безработицы: 15%.



Ворота Баб-аль-Бахрейн в Манаме. Они ведут на рынок («сук»).

тысячелетия до н. э. Существует теория, что здесь располагался священный для шумеров город Дилмун, а сам остров считался «райским», «землей бессмертия», куда для наслаждения вечной жизнью был открыт допуск лишь самым мудрым и смелым. Уже тогда эта территория была важным стратегическим центром жизни Древнего мира, местом пересечения морских торговых путей, связывавшим население Двуречья с народами долины реки Инда. Удобное местоположение привлекало к этой стране повышенное внимание соседей, делая ее лакомым кусочком для многих завоевателей.

ДОСТОПРИМЕЧАТЕЛЬНОСТИ

- Археологические руинированные памятники эпохи Дилмунской цивилизации;
- Португальский форт Калат-аль-Бахрейн (внесен в список Всемирного наследия ЮНЕСКО);
- **Манаме:** Большая мечеть Аль-Фатех; Национальный музей Бахрейна; Музей жемчуга; центр развлечений Мухарракленд;
- Форт Арад — один из ярких примеров фортификационных сооружений Бахрейна;
- Небольшой архипелаг Хавар (спорная с Катаром территория) — курортная зона, место обитания сотен видов птиц и рыб;
- Мост Кинг-Фахд-Козуэй, соединяющий Бахрейн с Саудовской Аравией (25 км);
- Дерево жизни.

Так, в VI в. до н. э. здесь проходила граница владений Вавилона. В V в. до н. э. эти земли были завоеваны Александром Македонским (356 г. до н. э. – 323 г. до н. э.). В то время греки называли именно этот, а не ближайший к Родосу, остров, Тилосом. В IV–VI вв. остров оказался во власти иранской династии Сасанидов. В VII в. держава Сасанидов была завоевана арабами, и Бахрейн вошел в состав Арабского халифата. Начиная с IX в. заветным островом владели многие, пока в начале XVI в. он не попал в руки португальцев. Считается, что первым португальским путешественником и одним из первых европейцев, достигших этих мест, был Дуарте Барбоза (дата рождения неизвестна, ум. в 1521 г.) офицер, мореплаватель и писатель, а также шурин Фернана Магеллана. По долгу службы он повидал многие страны и оставил бесценный источник информации о быте и нравах многих народностей в своей «Книге Дуарте Барбозы» (около 1516 г.), в том числе и о коренных жителях Бахрейна. В 1602 г. страна снова попала под власть персов и оставалась под ней вплоть до 1783 г., когда их изгнал шейх Ахмед

бен Мохаммед аль-Халифа — основатель правящей королевской династии. XIX в. для Бахрейна прошел под знаком британского колониального владычества. А в XX в. Великобритания размещала здесь военный контингент во время Первой и Второй мировых войн. Получить независимость Бахрейну удалось лишь в 1971 г.



У соколов короля Бахрейна свои собственные слуги-охранники.



Королевство Бахрейн — островное государство, расположенное на архипелаге из 33 островов, включая спорные с Катаром острова. Главные его богатства — нефть и природный газ.

ЛЮБОПЫТНЫЕ ФАКТЫ

- По преданию, на землях Дилмуна обитал легендарный сказочный моряк Синдбад, чьи приключения описаны в арабских сказках «Тысяча и одна ночь».
- Всемирный торговый центр Бахрейна в Манаме стал одним из первых архитектурных проектов в мире, где используется энергия ветра.
- Неподалеку от горы Джебель-Дукан (о. Бахрейн) в пустыне растет одинокое дерево. Ему около 400 лет, до ближайших водных источников — несколько километров, да еще стоит дерево на холме — в общем, по всем законам природы его здесь быть не должно. А оно есть. За что и названо Деревом жизни. Местные легенды связывают этот феномен со сказаниями древних шумеров о Мировом Дереве, давшем начало всему живому на Земле. Но и ученые эксперты недалеко от них ушли по фантастичности своих гипотез: есть теория, что у этого дерева такая феноменально мощная корневая система, простирающаяся столь далеко шири и вглубь, что достает до подземных источников.
- По водопроводным трубам Бахрейна течет морская вода, подвергшаяся опреснению. Использовать ее можно лишь для технических нужд. Питьевая вода продается в магазинах и лавках при бензоколонках. Стоит дороже бензина, что для Бахрейна не парадокс, а норма.
- В настоящий момент США, у которых в этой стране крупнейшая на Ближнем Востоке база военной авиации, принимают активное участие в деле урегулирования внутреннего конфликта в Бахрейне.

ОСТРОВ ФИНАНСОВОЙ ГАВАНИ

Рывок из патриархально-«жемчужного» прошлого в современный деловой мир страна совершила в XX веке.

В 2002 г в Бахрейне прошли выборы, был сформирован парламент. Страна обрела статус конституционной наследственной монархии. Верховным правителем является король (эмир).

Сегодня здесь наблюдается довольно высокий уровень и продолжительность жизни (около 75 лет), почти абсолютная грамотность (более 90%), введено бесплатное медицинское обслуживание, а также начальное и среднее образование. В современном Бахрейне созданы

прекрасные инвестиционные, налоговые и прочие условия для бизнеса, поэтому многие крупнейшие иностранные компании предпочитают иметь свои головные офисы именно тут

Королевская семья принадлежит к суннитам, которых в Бахрейне почти на треть меньше, чем шиитов. Ключевые рычаги власти все же в руках суннитов. Мусульмане-шииты давно стремятся к расширению своих прав и большему влиянию в стране. На этой почве возникают

конфликты (как это произошло в феврале нынешнего года).

Территория страны не только постоянно растет, благодаря созданию искусственных островов, но и становится более цельной: крупные острова связаны между собой насыпными дамбами, по которым проведены автодороги. А все вместе они соединены мостом с Саудовской Аравией.

Вплоть до начала XX в. основным источником доходов была добыча жемчуга: с доисторических времен отважные ловцы добывали буквально



Форт Калат-аль-Бахрейн — памятник военной истории страны, внесенный в список Всемирного наследия ЮНЕСКО.

в промышленных масштабах лучший на Востоке жемчуг, с особым блеском. Не зря греки называли этот остров Тилосом, т. е. «жемчужным», а современные жители Бахрейна воздвигли единственный в своем роде памятник жемчугу. В 1930-х гг. Бахрейн стал одной из первых стран, начавших разработку нефтяных

ЛЮБОПЫТНЫЕ ФАКТЫ

■ Проект Музея современного искусства для Бахрейна создала британка арабского происхождения Заха Хадид — удивительная женщина, перевернувшая около 30 лет назад представления о возможностях архитектуры. Вообще, в Бахрейне приветствуются и поощряются архитектурные новшества, благодаря чему павильоны этой страны нередко становятся победителями на международных архитектурных конкурсах.


■ Другим примером строительных решений, вошедших в историю, стал Всемирный торговый центр Бахрейна — один из первых архитектурных проектов в мире, где используется энергия ветра. Для этого между башнями двух небоскребов в форме парусов расположены ветряные турбины. Вырабатываемая ими электроэнергия может на 10–15% обеспечить энергетические потребности комплекса.

■ От архитекторов не отстают и дизайнеры: многие из них открыли здесь свои магазины в расчете на приток избалованной публики. Не так давно свои идеи воплотил в дизайне мультибрендовой сети магазинов роскошной одежды и аксессуаров Villa Moda Марсель Вандерс — один из самых модных и экстравагантных дизайнеров современности, родом из Голландии. В основе его решения лежит идея смешения стилей на базе яркой восточной ноты, задающей тон всему интерьеру. Сеть бутиков основана шейхом Майедом аль-Сабахом.

месторождений в регионе Персидского залива. Но собственных запасов нефти в этом государстве крайне мало, и постепенно пришлось перенести акцент с добычи на переработку нефтепродуктов. Все же благодарные жители увековечили память и этого источника своего процветания, открыв около «скважины номер 1» Музей нефти. Ставка в экономике делается на алюминиевую промышленность, судоремонт, туризм, но особенно на финансовую сферу. Современный Бахрейн можно назвать одной из финансовых столиц Ближнего Востока: в невероятном количестве банков ежедневные операции с иностранной валютой составляют миллиарды долларов. Для бороздящих просторы мирового бизнеса коммерсантов создана Финансовая гавань деловой район в столице Бахрейна Манаме. Передовой архитектурный проект приобрел национальное значение: в оснащенных по последнему слову техники и дизайна небоскребах расположились представительства ведущих финансовых и инвестиционных компаний, сообщая маленькому Бахрейну значительный статус в мире бизнеса и высоких технологий.

Международный престиж страны укрепляют заезды «Формулы 1»

эти гонки вот уже семь лет проходят на специально построенном в пустыне гоночном автодроме. Соревнования 2011 г., однако, из-за напряженной политической ситуации в стране могут быть перенесены. Бахрейн — центр культуры, досуга и моды, где, помимо уникальных археологических памятников, можно полюбоваться современной архитектурой, посетить музеи или роскошные магазины, торгующие продукцией ведущих домов моды.



Два символа Бахрейна в одном кадре: «корабль пустыни» и нефтеперегонный завод.



ГОРОД
В РОССИИ



МАГАДАН

Есть город золотой...



Магадан — официально: административный центр Магаданской области России, неофициально: столица Колымского края.

ОБЩИЕ СВЕДЕНИЯ

Административный центр Магаданской области РФ. Побережье Тауйской губы. Один из самых удаленных от Москвы областных центров (7110 км).

Дата основания на этом месте рабочего поселка: 1929 г.

Официальная дата основания города: 14 июля 1939 г.

Крупный порт: Магадан, имеет выход в бухты Нагаева и Гертнера.

Крупнейшие реки: Магаданка, Колыма.

Крупнейший аэропорт: международный аэропорт Магадан (Сокол).

ЭКОНОМИКА

Магаданская область с 1999 г. на ближайшие 15 лет приобрела постановлением Правительства РФ статус Особой экономической зоны (ОЭЗ) с предоставлением льгот по таможенным платежам и федеральным налогам. Территория очень перспективна, особенно как регион с уже разведанными месторождениями ценных металлов. Это золото, серебро, медь, молибден, вольфрам, олово. Важное направление — разведка и освоение примагаданского нефтегазового шельфа.

Градообразующие отрасли: административно-хозяйственная деятельность, промышленность, портовая индустрия.

Промышленность: машиностроение, судоремонт, деревообрабатывающая, легкая, пищевая, производство стройматериалов. Предприятия города производят более трети областного объема промышленной продукции.

ГОРОД-«ОСТРОВ»

Своим рождением Магадан обязан золоту.

Магадан находится в буквальном смысле на «краю света»: в северной части побережья Охотского моря, на узком перешейке, соединяющем полуостров Старицкого с материком. Быть может, поэтому у жителей города устоялось ощущение собственной оторванности от Большой земли, что закрепилось на уровне языка: здесь говорят о поездках за пределы города как о выезде

«на материк». Непростая история освоения этого края формирует у многих, и сегодня приезжающих сюда на заработки, щемящее чувство, что пребывание здесь — это «не навсегда». Поразительно, но то же чувство не отпускает многих людей, проживших в Магадане всю жизнь...

До XVIII в. здесь можно было встретить лишь редкие стойбища якутов и эвенов. Еще в первое десятилетие XX в. эти земли были одними из наименее изученных на Земле. Настоящая история освоения Магаданской области началась лишь в 1920-е гг. Освоению «белого пятна» российской геологии способствовали не только

первые путешествия И.Д. Черского (1845–1892 гг.), К.И. Богдановича (1864–1947 гг.) и некоторых других ученых вдоль морского побережья и рек, но и деятельность старателей, которые, как американцы на Клондайке, тянулись на Колыму за золотом. Один из них — некто Шафигулин по прозвищу Бориска действительно

КЛИМАТ

Субарктический.

Средняя температура зимы: -16°C. Зима длительная, хотя температура воздуха смягчается благодаря влиянию Охотского моря.

Средняя температура лета: +12°C. И летом возможны заморозки.

Среднегодовое количество осадков: 527 мм.


ЦИФРЫ

Площадь: 180 км²

Население: 105 800 чел. (начало 2011 г.).

Плотность населения: 587,8 чел/км²

Более 60% населения Магаданской области живет в самом городе.



Озеро Джека Лондона находится на высоте 803 м. Глубина его достигает 50 м.

обнаружил в 1915 г. на Колыме крупное месторождение золота. Если первые побывавшие здесь геологи не нашли возможностей его промышленной разработки, то благодаря Бориске следующая экспедиция, пришедшая под руководством знаменитого С.В. Обручева (1891–1965 гг.) в 1926 г., констатировала: эти возможности есть, и весьма немалые. К подробному изучению Колымы геологи вернулись в 1928 г., когда в эти края снарядили Первую Колымскую экспедицию во главе с Ю.А. Билибиным (1901–1952 гг.). В том же году было принято решение строить здесь Нагаевскую, или Восточно-Эвенскую, культбазу — передвижной центр культуры, досуга и образования, в духе культурной революции. Этот центр должен был

поднять общий уровень местных жителей Северо-Восточного региона России. А летом 1929 г. в Магадан прибыли первые строители.

В 1931 г. был создан «Дальстрой», он же «Государственный трест по промышленному и дорожному строительству в районе Верхней Колымы». Трест не только разрабатывал месторождения золота, но и отвечал за организацию труда практически на всех стадиях. В «Дальстрой» входил целый ряд структур: горнопромышленные, геологоразведочные, транспортные, строительные, санитарные управления. И еще — управления связи, подсобных хозяйств, морского пароходства, местных строительных материалов. Плюс к этому авиагруппа и тресты «Колымснаб» и «Дальстройснаб». В этом «комбинате особого типа», впоследствии преобразованном в Главное управление строительства Дальнего Севера, все, включая бесплатный труд политзаключенных, было организовано так, чтобы получать максимум прибыли. И вскоре страна заняла по добыче золота второе место в мире, в чем ведущую роль сыграл именно Магадан.

Самым непосредственным образом в истории Магадана как в зеркале отразилась и та часть советской истории нашей страны, которая

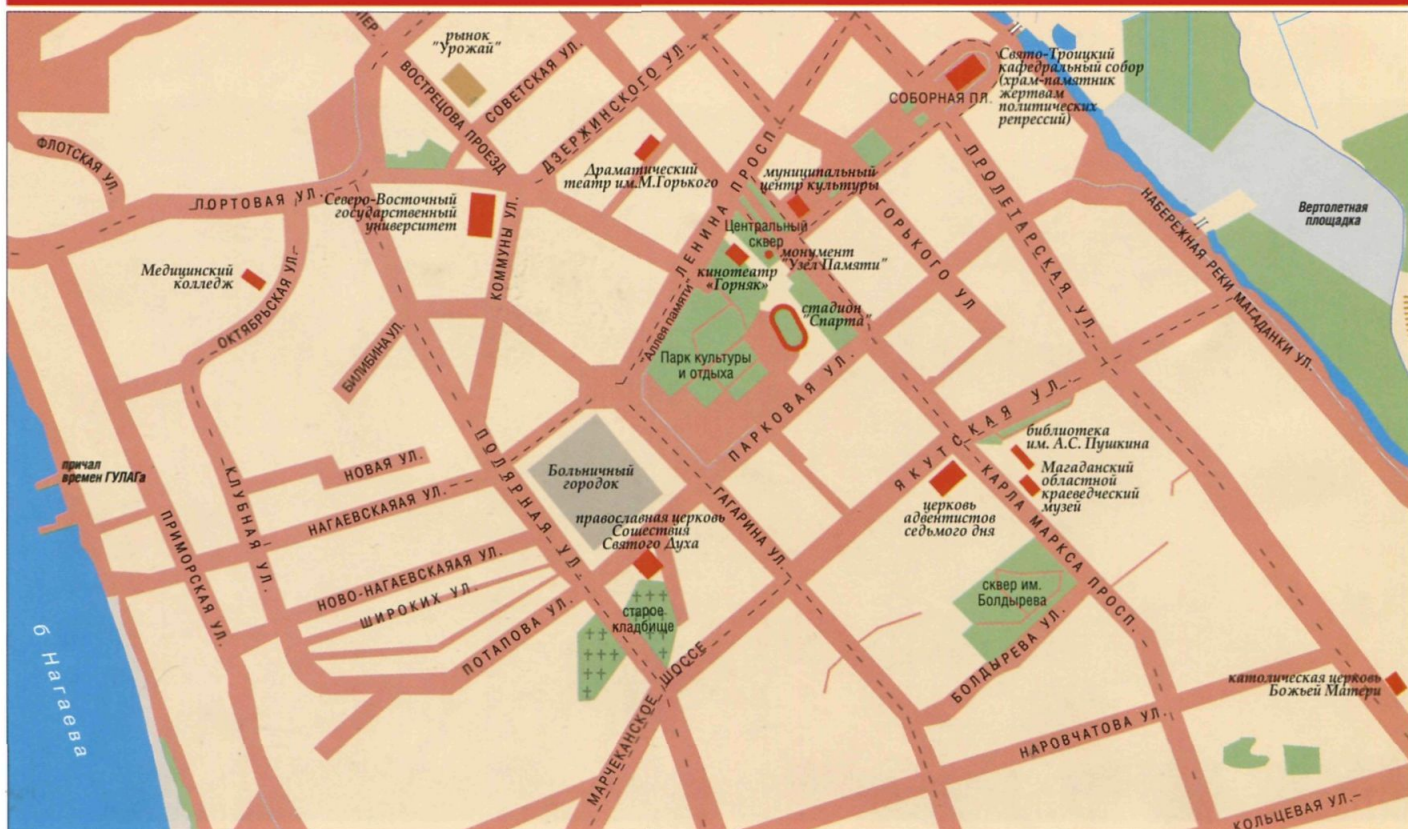
осталась ее глубокой раной — массовые сталинские репрессии. Из этой летописи ничего уже не вычеркнуть. Да и не стоит, как бы этого кому-то ни хотелось: полезнее извлечь горькие, но необходимые уроки.



Монумент «Маска Скорби» создал скульптор Эрнст Неизвестный в память обо всех репрессированных и отбывавших наказание в магаданских «исправительно-трудовых» лагерях.

ДОСТОПРИМЕЧАТЕЛЬНОСТИ

- Мемориал памяти жертв сталинских репрессий «Маска Скорби»;
- Свято-Троицкий кафедральный собор;
- Магаданский областной краеведческий музей;
- Музей естественной истории;
- Озеро Джека Лондона в верховьях Колымы;
- Первый памятник жертвам сталинских репрессий (на месте пулеметных вышек тюрьмы, прозванной в народе «Серпантинка»);
- Мемориальный музей-квартира певца Вадима Козина;
- Бухта Гертнера.



Прогулка по улицам Магадана может стать наглядным уроком одного из самых непростых периодов истории России.

БЫТЬ НА СВЯЗИ

В середине 1950-х гг заканчивается лагерная и начинается новая — промышленная и научная — история Магадана.

Поначалу легкие и дешевые сборно-щитовые дома строили демобилизованные бойцы Особой Дальневосточной красной армии

ЛЮБОПЫТНЫЕ ФАКТЫ

- Магадан — самый молодой областной центр российского Дальнего Востока.
- Город находится на одной широте с Санкт-Петербургом.
- Происхождение его названия до сих пор не установлено: по одной версии, от эвенского слова, обозначающего морские наносы, — «монгодан», по другой — от «монгота», что значит «высохшее дерево» («монгодан» в этом случае превращается в «скопление сухих деревьев»). Есть еще и третья версия: Магда — так звали одного старого эвена, жившего здесь.
- Первооткрыватели озера Джека Лондона нашли на его берегу... томик сочинений американского писателя — так у озера появилось столь неожиданное название.
- Давно ходит в Магадане байка о том, что Сталин самолично задумал основать город именно в этом месте. И изначально предполагал осваивать эту территорию, не жалея жизни миллионов заключенных. Историк В. Тополянский недавно обнаружил архивные документы, подтверждающие, что именно так все и было. Вот и не верь после этого народной молве.
- На первых стройках не хватало кирпича. В щитовых домах в роли элементарного утеплителя выступал спрессованный мох.
- На гербе города изображен золотой олень — как символическое напоминание о сказочных залежах золота в этих краях — и волны Охотского моря.

В.К. Блюхера. На тот момент Магадан задумывался прежде всего как перевалочная база, необходимая для того, чтобы снабжать геологов, горняков и строителей колымских приисков. 20 самых первых таких домов сюда завезли в 1932 г на пароходе «Шатурстрой». Затем на берегу речки Магаданки появился кирпичный завод: сырьем для него служили местные суглинки. Из этого кирпича возвели первые капитальные здания в 1933 г

В послевоенные годы ряды строителей Магадана пополнились за счет бывших узников гитлеровских лагерей для военнопленных. Прямоком из этих лагерей их — как «предателей Родины» — отправляли в лагерь Колымского края, где они пополняли ряды «врагов народа». Начиная со второй половины 1930-х и вплоть до середины 1950-х Магадан, или, как с горькой иронией называли его в СССР, «солнечный Магадан», пережил самый тяжелый период своей истории. Была, однако, в нем и светлая страница. Всего одна, но крайне важная. В 1945 г в Магадан на борту

парохода «Феликс Дзержинский» прибыло две тысячи вольнонаемных девушек. Они приехали на Колыму по комсомольским путевкам, и многие остались здесь жить, создали семьи, родили детей, стали главной духовной опорой своих много испытавших мужчин.

Первые годы 1960-х ознаменовались началом механизации основных работ золотодобывающей отрасли Магаданской области. С 1970-х в этом районе возрастает, кроме того, и уровень добычи серебра. В 1980-х отрасль пережила этап комплексной механизации.

Сегодня в городе развивается машиностроение (производство и ремонт



Колымские золотые самородки.



Бухта Нагаева считается самой удобной для стоянки судов в Охотском море.

❗ ЛЮБОПЫТНЫЕ ФАКТЫ

■ Во время Великой Отечественной войны многие жители Магадана писали письма напрямую Сталину, предлагая приобрести на свои средства танки и уйти на них воевать. Некоторым удалось реализовать свою мечту: супруги Бойко построили на собственные средства танк и участвовали в боях за освобождение Прибалтики и стран Восточной Европы. Александра и Иван Бойко — почетные граждане Магадана.

■ Первая радиосвязь Магадана с материком появилась в 1936 г.

■ Магаданский порт открыт круглый год (благодаря работе ледоколов).

■ Колымская трасса (2568 км) — символ Колымы — проложена в условиях вечной мерзлоты.

■ Магадан — одна из «столиц» ГУЛАГа. Заключение, отбывавшие свой срок здесь, зачастую входили в интеллектуальный, культурный и научный цвет страны. После политически неугодных «троцкистов» здесь побывало немало ученых, только академиком истории Магадана насчитали 206 человек. Среди репрессированных, сидевших в Магаданской области, генеральный конструктор ракет С. Королёв, множество священников, врачей, музыкантов, художников, артистов, и среди них — актер Г. Жженов, любимец публики певец В. Козин. В годы сталинских репрессий заключенные из ученых трудились в так называемых шарашках — своего рода научно-технических тюрьмах Экономического управления ОГПУ для использования «вредителей» и «шпионов» в интересах военной промышленности. «Шарашка» была и в Магадане — геологическая. Вклад ученых-геологов и химиков, трудившихся в ней, в развитие Магаданской области и Чукотки трудно переоценить. Как и вклад тех, кто работал на объектах «Дальстроя», как говорят в Магадане, «кайлом».

■ Жители Магадана имеют в Москве свое особое место встречи — у фонтана Большого театра и ее четкую дату — 31 августа.

горного оборудования, топливной аппаратуры), производство стройматериалов, авиа- и судоремонт; работают швейная фабрика и кожевенно-обувной комбинат. Реконструируется аэропорт, модернизируется инфраструктура порта. А самая актуальная задача — реализация проектов строительства новых автомобильных дорог и прокладки железнодорожных путей, а также линий электропередачи. И шире всех направлений хозяйственной деятельности, имеющих целью связь с «материком». Связь — понятие, наполненное для жителей Магадана жизненно важным смыслом, и само это слово звучит здесь чаще, чем где бы то ни было.

Помимо разработки месторождений природных ископаемых важная отрасль экономики Магадана — рыболовство и рыбообрабатывающая промышленность. В Охотском и Беринговом морях рыбаки добывают минтай, сельдь, лососей, а также крабов, креветок, трубачей.

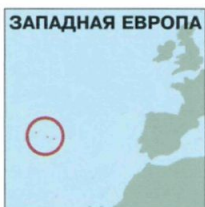
Для столь небольшого города Магадан обладает мощным научным потенциалом. Здесь работают Институт биологических проблем Севера, Северо-Восточный комплексный институт ДВО РАН, Международный центр «Арктика», Магаданский зональный научно-исследовательский институт сельского

хозяйства Северо-Востока, отделение Тихоокеанского НИИ рыбного хозяйства и океанографии, Северо-Восточный государственный университет филиалы Российского государственного гуманитарного университета и Московской государственной юридической академии. И это далеко не полный перечень научных и образовательных центров Магадана.

В 2009 г. город отметил свое 70-летие.



На Рыбном рынке в Магадане.



АРХИПЕЛАГ
В АТЛАНТИЧЕСКОМ
ОКЕАНЕ

АЗОРСКИЕ ОСТРОВА

Красота и польза вулканов



Очертания островов Азорского архипелага сформировали потоки вулканической лавы.

ОБЩИЕ СВЕДЕНИЯ

Архипелаг из 9 крупных (населенных), ряда малых необитаемых островов и нескольких рифов. В состав Португалии вошел в 1439 г.

Автономный регион Португалии с 1976 г.

Местоположение: Атлантический океан.

Удаленность: около 1500 км от Лиссабона.

Административный центр: Понта-Делгада (о. Сан-Мигел) — 46 102 чел. (2004 г.).

Административно-территориальное деление: 19 муниципалитетов и 3 округа.

Язык: португальский.

Денежная единица: евро.

Религия: католики — 97%, протестанты — около 2%, прочие — около 1%.

Крупнейшие населенные пункты: Понта-Делгада, Ангра-ду-Эроишму, Лагоа, Рошту-ду-Кан, Рабу-де-Пейше, Аррифеш, Орта.

Происхождение: вулканическое.

Западная группа: Корво, Флориш.

Центральная группа: Фаял, Грасиоза, Пику, Сан-Жоржи, Терсейра.

Восточная группа: Санта-Мария, Сан-Мигел. Малые острова и их группы необитаемы.

Важнейший аэропорт: международный аэропорт Понта-Делгада Джон Пол II (о. Сан-Мигел).

ЦИФРЫ

Общая площадь: 2346 км²

Самый крупный остров: Сан-Мигел — 747 км²

Самый маленький остров: Корво — 17 км²

Население: около 244 000 чел. (2008 г.).

Плотность населения: 104 чел/км²

Самая высокая точка: вулкан Пику, 2351 м (о. Пику).

ОСТРОВА ДО ВОСТРЕБОВАНИЯ

Несмотря на близость к Европе, а скорее всего, как раз по этой причине, Азорские острова долго оставались необитаемыми: после короткой стоянки здесь мореходы древности устремлялись к более значимым для них целям.

Азорские острова находятся практически на одной параллели с Лиссабоном. Сегодня это автономный по статусу и самый западный регион Португалии. История их открытия теряется в веках. Доподлинно известно, что народы Древнего мира знали об их существовании. Археологические раскопки и летописи косвенно свидетельствуют о том, что здесь могли бывать карфагенцы, финикийцы, норманны, арабы, викинги.

Под названием Западные острова, вкупе с Канарским архипелагом и Мадейрой, Азоры упоминаются в эпоху Средневековья. На итальянских и испанских картах к XIII–XIV вв., в частности в Каталанском атласе 1375 г., они уже четко очерчены, но собственного имени еще не имеют. По одной из самых распространенных версий, это имя островам дали португальцы, от старопортугальского azures «голубой» (в современном

португальском языке это же слово звучит иначе azul claro). Эта версия

КЛИМАТ

Субтропический морской.

Средняя температура зимы: +19°C.

Средняя температура лета: +25°C.

Среднее количество осадков: от 700 мм до 1600 мм (увеличивается с востока на запад).

Средняя температура воды в течение года: +17°C... +23°C.

Азорский архипелаг — область формирования антициклона круглый год. Влияние Гольфстрима и антициклона обеспечивают относительно ровный температурный баланс.



Понта-Делгада — самый крупный населенный пункт Азор, их административный центр.

к тому же и самая логичная. Есть данные, что в 1427 г здесь высадился португалец Диегу де Силвеш, в 1432 г его соотечественник Гонсалу Вилью Кабрал, давший имя Санта-Мария острову, к которому причалил. Это самый восточный остров архипелага. В 1439 г были открыты также острова Сан-Мигел и Терсейра и еще четыре острова, через несколько лет остальные два. Сохранилось письмо короля Португалии Жуана I Доброго (1357–1433 гг.) от 1439 г., в котором монарх поручает исследовать их своему сыну принцу Энрике, предводителю многих морских экспедиций, первопроходцу

новых земель и миссионеру, известному в истории также под именем Генриха Мореплавателя (1394–1460 гг.). Так появилось первое поселение на острове Санта-Мария Вила-ду-Порту, в котором обосновался капитан Гонсалу Вилью Кабрал со всем своим семейством. Очень скоро у них появились и соседи-соотечественники, а также переселенцы из Испании и Фландрии.

Один из эпизодов истории Азорских островов связан с именем Христофора Колумба. Возвращаясь из Нового Света в 1493 г., он появился на Санта-Марии в капелле Богородицы Ангелов, чтобы вознести благодарственную молитву Деве Марии и Спасителю. По распоряжению губернатора острова великий мореплаватель и его команда были арестованы – в них заподозрили пиратов. Недоразумение довольно быстро разъяснилось. Но понять губернатора можно: пираты были главной угрозой благополучия островов. Особенно свирепствовали английские, французские, алжирские и турецкие корсары в XVI–XVII вв., когда азорские гавани принимали галеоны, груженные золотом, серебром и другими сокровищами, добытыми в Перу и Мексике. Да и у жителей островов было чем поживиться, они не бедствовали. Плодородная земля, удобренная вулканическим пеплом, позволяла получать высокие урожаи

пшеницы и сахарного тростника, которые отправлялись на рынки Европы. Рыбаки вели прибыльный промысел кашалотов (запрещен только в 1981 г.). В 1582 г острова Сан-Мигел (Сау-Мигел) и Терсейра были заняты испанскими войсками и оставались под властью Испании вплоть до 1640 г., когда была вновь подтверждена их принадлежность Португалии. Главным аргументом в этом споре была мощь португальского флота. Испанцы предпочли не доводить дело до военного конфликта.



На Азорах встречаются такие виды цветов, которых нет больше нигде на Земле.

ЭКОНОМИКА

Сельское хозяйство: выращивание пшеницы, кукурузы, чая, табака, сахарного тростника и карликовых ананасов, виноградарство и виноделие; молочное и мясное животноводство (крупный рогатый скот, свиноводство).

Рыболовство.

Сфера услуг: туризм.

ДОСТОПРИМЕЧАТЕЛЬНОСТИ

■ Флора и фауна, горячие источники, озера, пещеры;

■ **Понта-Делгада:** Городские ворота из трех арок (XVIII в.), церкви Сан-Себастьяна с сокровищницей (XVI в.), Святого Петра (XVII в.);

■ Музей местной культуры Карлоса Мачадо (коллекции в области естественных наук — ботаники, зоологии, геологии, минералогии, а также произведений народного и профессионального искусства). Размещен в здании женского монастыря Ван-Андре (XVI в.).



Азорский архипелаг включает в себя девять островов вулканического происхождения. Рельеф всех островов — гористый, с крутыми берегами и вершинами конусообразной формы. Самый крупный остров — Сан-Мигел. Азоры — выступающая часть подводной горной цепи в этом районе Атлантического океана.

АРХИПЕЛАГ ПРИРОДНЫХ ЧУДЕС

Вулканы породили эти острова и навсегда остались его истинными хозяевами.

В XIX в. остров Терсейра сказал свое веское слово в португальских гражданских (Мигелистских) войнах 1823–1834 гг на почве разногласий между королем Педру IV и его братом принцем Мигелом в том, какой должна быть монаршая власть — абсолютной или конституционной. Жители Терсейры были за конституционный вариант, надеясь получить либеральные условия для предпринимательства и торговли. Именно этот остров стал основным очагом недовольства политикой

Мигела. В 1834 г Конституционная хартия закрепила победу сторонников Педру.

Но политических перипетий в истории Азор гораздо меньше, чем событий, связанных с землетрясениями и извержениями вулканов. Действующие вулканы — истинные хозяева архипелага, которые регулируют даже его площадь: известны случаи, когда вновь образованные вулканические острова существовали столь недолго, что их не успевали нанести на карты (о. Сабрина остался лишь

в памяти капитана и команды одноименного судна, приставшего к нему после извержения в 1811 г.). Последнее подводное извержение, в результате которого также появился небольшой остров, относится к 1957 г. С тех пор катаклизмов такого порядка не случалось. Меньшие по масштабам происходят, но лишь эпизодически, и все же никто из специалистов не решился бы назвать геологическую ситуацию на Азорах стабильной.

Зато природа Азорских островов радует всех приезжающих сюда



Остров Санта-Мария, входящий в Восточную группу Азорских островов.

неизменно, в любое время года. Здесь растут как тропические, так и субтропические деревья, кустарники, цветы. Среди цветов немало эндемиков, причем некоторые из них весьма разборчивы: пускают корни лишь

на избранных островах. На горных склонах хорошо чувствуют себя секвойи, кедры, сосны, в долинах — раскидистые древовидные папоротники. А камелии и гортензии, кажется, готовы заполнить каждый свободный квадратный метр земли. Земледельцы острова выращивают пшеницу, кукурузу, табак, чай и многое другое. И все — высшей экологической пробы. Здесь практически нет промышленности, а удобрения заложены самой природой. Гольфстрим определяет мягкий и влажный климат в рамках умеренных температур. Любопытная местная погодная особенность состоит в том, что часто, в то время как на вершинах гор висит вуаль облаков и накрапывает дождь, на побережье солнечно и сухо. Все вместе это дает немалые преимущества Азорам по сравнению с другими регионами Португалии в области экспорта сельхозпродуктов. В прибрежных водах можно наблюдать за китами, кашалотами и дельфинами (здесь насчитывают 24 вида китообразных). На мелководье обитает множество моллюсков и крабов, а на побережье несметное количество птиц, как постоянных здешних обитателей, так и перелетных. На островах и множество горячих минеральных источников.

Песчаных пляжей на Азорских островах относительно немного, они есть на островах Санта-Мария, Фаял и Сан-Мигел, на других же берег — это пласты застывшей лавы. В дополнение ко всему, что здесь могут увидеть любители природы, им обычно рассказывают и популярную гипотезу о том, что, возможно, Азорские острова — осколок Атлантиды. Это предположение высказал Платон, греческий философ и историк IV в. до н. э. И пока Атлантида все еще не найдена, почему бы и не довериться его мнению?

👑 ДОСТОПРИМЕЧАТЕЛЬНОСТИ

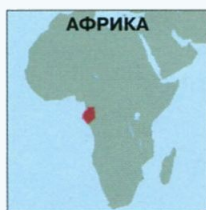
- Музей вина (о. Пику).
- Вулканический пейзаж о. Пику (природное чудо света);
- Вила-ду-Порту — город на о. Санта-Мария, где сохранились самые старинные постройки на Азорах;
- Пещеры Алгар-ду-Карвау — лавовая трубка (100 м) со сталактитами, сталагмитами и подземным озером (о. Терсейра); пещера Фурна-ду-Энсонфе (о. Грасиоза) — объекты, предложенные правительством Португалии для внесения в список природного Всемирного наследия ЮНЕСКО;
- Город Ангра-ду-Эроижму (о. Терсейра), постройки XV в. — объект Всемирного наследия ЮНЕСКО;
- Двойное озеро Лагоа-даш-Сете-Сидадеш (о. Сан-Мигел), «голубое» и «зеленое», разделенное на две части естественной плотинкой, — природное чудо света;
- Остров Грасиоза, биосферный заповедник ЮНЕСКО.

📌 ЛЮБОПЫТНЫЕ ФАКТЫ

- Как свидетельствует португальский просветитель XVI в. Дамиау Гойш, на острове Корво была найдена каменная статуя всадника, указывающая правой рукой на запад. Но к несчастью, она упала и раскололась на мелкие кусочки по пути в Португалию.
- Примерно посередине острова Фаял («Буковый лес») есть кратер вулкана, стены которого почти отвесны, а диаметр составляет около 2 км.



Коррида на Азорских островах — португальская. Отличается от испанской тем, что быков в ней не убивают.




АФРИКА

ГОСУДАРСТВО:
ГАБОН

ГАБОН

Урбанизированная страна
в Центральной Африке



Чтобы увидеть эту ни на что не похожую скалистую стену,
надо добраться до заповедника Вонга-Вонга.

ОБЩИЕ СВЕДЕНИЯ

Официальное название:
Габонская Республика.

Форма правления: президентская республика.

Столица: Либревиль — 578 156 чел. (2005 г.).

Административно-территориальное деление:

9 провинций,
37 департаментов.

Язык: французский.

Этнический состав: народности банту (фанг, мпонгве, бакота, батеке), французы, пигмеи.

Религия: христианство (его придерживаются, по разным оценкам, от 55 до 75% жителей страны, в основном верующие христиане — католики, есть также протестанты-евангелисты и адвентисты), бвити (местные анимистические верования), ислам (около 1%).

Денежная единица: франк КФА (африканский франк).

Крупнейшие города: Либревиль, Порт-Жантиль, Франсвилль, Оем, Моанда.

Крупнейшие реки: Огове, Нтем, Ньянга; речная сеть в стране — густая и разветвленная, озер — всего восемь, и все они — небольшие.

Важнейшие порты: Либревиль, Порт-Жантиль.

Важнейший аэропорт: международный аэропорт Леон Мба (Либревиль).

ЦИФРЫ

Площадь: 267 745 км²
из них водная поверхность занимает 3,76%.

Население: 1 545 000 чел. (2010 г.)

Плотность населения: 5,8 чел/км².

Длина береговой линии: 885 км.

Самая высокая точка: г. Ибунджи, 1580 м.

ЧТО СКРЫТО ПОД «КАПЮШОНОМ»

Название этой стране дали португальцы, главный язык общения — французы, а будущую столицу государства Габон, принявшую имя Либревиль, бывшие рабы основали сами.

Археологические раскопки на территории Габона почти не велись, но орудия труда, найденные в районе Франсвилля, подтверждают, что уже в эпоху палеолита здесь жили люди. Предположительно это были предки пигмеев (от греч. *pygmáios* «размером с кулак», *pygmé* «кулак»). Как антропологический тип,

низкорослые, но хорошо сложенные пигмеи — особая разновидность негроидной расы. Постепенно их потеснили более рослые и сильные бантуязычные племена земледельцев, которые мигрировали сюда в X–XIII вв. и по сей день составляют основную часть населения Габона.

Европейцы обнаружили эти земли лишь в конце XV в. В 1472 г португальский капитан Руй ди Сикейру и его команда стали первыми европейцами, пересекшими экватор. За время этого путешествия Сикейру совершил несколько географических открытий, и среди них были вулкан Камерун, располагающийся на территории

одноименного государства, и удобная бухта на Атлантическом побережье Центральной Африки, которая напомнила ему плащ с капюшоном. Когда позднее, в 1485 г., португальцы высадились близ устья реки Огове и начали исследовать территорию, то

КЛИМАТ

Жаркий, влажный. От экваториального на севере до субэкваториального на западе и юге.

Средняя температура зимы: +27°C.

Средняя температура лета: более +32°C.

Среднегодовое количество осадков: около 1500–2000, в северной части береговой полосы — до 2500–4000 мм в год.

ЭКОНОМИКА

ВВП: \$22 119 млн (2009 г.).

ВВП на душу населения: \$14 317 (2009 г.).

Промышленность: добыча и переработка нефти, газа; горнодобывающая — добыча марганцевой и урановой руды; деревообработка.

Сельское хозяйство: выращивание какао, кофе, сахарного тростника; получение пальмового масла, сбор натурального каучука; животноводство.

Сфера услуг: туризм.



Либревиль, столица, самый большой город и порт Габона.

обнаружили здесь племена, придерживавшиеся первобытно-общинного уклада жизни. Их поразила река, над которой тропические деревья образовывали подобие высокого свода, и они назвали ее «Рио-ду-Габон», т. е. «река-хижина». Слово «Габон» прижилось и распространилось на все окрестные земли.

С XVI в. португальские, английские, голландские, испанские и французские

купцы начали вести активный товарообмен с местными жителями. Везли сюда кремневые ружья, порох и бусы, соль и алкоголь, вывозили эбеновое дерево, пальмовое масло, слоновую кость. Рядом с торговыми факториями появлялись католические миссии. Но были среди европейцев и те, кого интересовал только «живой товар». Вплоть до XIX в. эти дельцы вывозили отсюда невольников, заполучить которых им помогали некоторые вожди племен побережья. Они тоже действовали с циничным расчетом: своих подданных не трогали, выманивали из африканской «глубинки» гораздо менее опытных в общении с белыми людьми лесных жителей. В 1820–1840-х гг. европейцы приравняли работорговлю к пиратству. Один из кораблей с невольниками у португальцев в 1839 г. отбили французы. В 1839 и 1841 г. по договорам между французами и обращенными в христианство вождями Ангуве Кове Рапончомбе (которого окрестили «Король Дени») и Ре Дове («Король Луи») во владение Франции отходили южный и северный берега бухты Габон. В 1849 г. бывшие невольники, отбитые 10 лет назад французами, основали в этой бухте город и назвали его сначала Габон, а потом переименовали в Либревиль («свободный город»). Французы продолжали переговоры с вождями еще 20 лет гарантируя покровительство


европейской державы. Так, совершенно бескровно, и была создана колония Габон (1903 г.), на тот момент часть Французского Конго. В 1910 г. Габон вошел в состав Французской Экваториальной Африки. С 1958 г. французы стали понемногу «ослаблять вожжи»: ввели самоуправление, оставив, однако, за собой право решений в области экономики. А в 1960 г. Габон обрел полную независимость.

ДОСТОПРИМЕЧАТЕЛЬНОСТИ

- **Либревиль:** церковь Сен-Мишель, Музей искусства и традиции (коллекция масок);
- **Ламбарене:** Швейцер Хоспитал — культурный и научный центр, Музей этнографии и миссионерства;
- Мыс Лопес (о. Манджи);
- **Национальные парки и заповедники:** Лопе-Оканда, Вонга-Вонга, Мугалаба;
- Водопад Боунджи.

ЛЮБОПЫТНЫЕ ФАКТЫ

- Экватор делит Габон почти точно на две равные части.
- Порт Либревиль — крупнейший на африканском побережье Атлантического океана.
- В Габоне обитает редкая популяция африканской черной гориллы (район г. Макоку).
- Вечнозеленые тропические леса занимают до 80% территории страны.
- Важнейшие экспортные культуры: кофе и какао. Целенаправленно культивируются с конца XIX в.
- Нынешний президент Габона Али бен Бонго Ондимба известен и в музыкальном мире — как автор песен своей матери, Пасьянс Дабани.
- В битве между пиратами и кораблем английского военного флота при мысе Лопес в 1722 г. был убит один из самых удачливых и легендарных пиратов — Бартоломео Робертс (Барт Робертс, или «Черный Барт»).



Таких мостов из природного материала лиан немало над реками Габона.



Габон находится в западной части Центральной Африки. Его берег омывают воды Гвинейского залива Атлантического океана. Около 80% территории страны покрыто экваториальными лесами. На побережье — мангровые заросли. На юге и востоке страны есть участки высокотравных саванн. Многочисленные реки — источник электроэнергии.

СТРАНА ОТКРЫТИЙ

Габон заявляет о себе в международных новостях не так часто. Но, бывает, интересными открытиями. Такими, как один удивительный рудник, заставивший ученых по-новому взглянуть на процессы, идущие в недрах нашей планеты.

Современный Габон числится среди экономически успешных и развитых африканских государств. Здесь один из самых высоких на Черном континенте показателей уровня ВВП по паритету покупательной способности на душу населения. Под стать ему и уровень урбанизации: по данным 2006 г., 84% населения страны жило в городах. А растущей

промышленности Габона требуется все больше и больше рабочих рук. Основа этого роста — добыча полезных ископаемых. Здесь разрабатываются месторождения золота, нефти и природного газа, месторождения железных и урановых руд. Последний вид руд сконцентрирован настолько плотно, что однажды ученые решили более подробно исследовать этот

природный феномен. А началось все с рудника Окло. Инженеры-химики из лаборатории французского завода «Пьерлат» в 1972 г в ходе анализов проб изотопов ядерного горючего урана обнаружили, что показатели изотопа U-235 в поступившем природном уране ниже, чем обычно определяется общепринятыми стандартами. Самым странным было



В порту Либревиль. Красное дерево — один из традиционных экспортных товаров Габона.

то, что именно такие показатели урана характерны для отработанных руд. К поиску причин «утечки» подключились ученые. И их аналитическая работа привела к научной сенсации. Мир узнал, что около 1,9 млрд лет назад в этом месте действовал настоящий природный атомный реактор. Это название, конечно, условное. Но связано оно с тем, что здесь, из-за определенного расположения слоев урановой руды, базальта и воды возникла цепная реакция. Вполне вероятно, что такой природный реактор на Земле не один.

В тропических лесах Габона произрастают ценные породы деревьев:

❗ ЛЮБОПЫТНЫЕ ФАКТЫ

■ Герб Габона был разработан в 1963 г. швейцарским геральдистом Луи Мюлемманом. На гербе изображены черные пантеры, которые говорят о бдительности и храбрости главы государства — защитника нации. Золотые диски в центральной части щита служат напоминанием о богатстве страны полезными ископаемыми. Дерево окуме, венчающее верх щита, символизирует одну из важнейших для экономики страны отраслей — торговлю древесиной.

■ Габонцы — страстные поклонники футбола. Первый международный матч сборная страны по футболу провела в 1960 г. на Мадагаскаре. С тех пор эта команда несколько раз побеждала на региональных турнирах, но представлять страну на чемпионате мира ей пока не удавалось. В 2012 г. Габон планирует совместно с Экваториальной Гвинеей принять у себя Кубок африканских наций по футболу.

красное и желтое, эбеновое и сандаловое. Местные умельцы уже много веков создают из дерева ритуальные маски людей и животных или людей в образе животных. Впрочем, создают такие маски не только в Габоне, это искусство распространено во всей Африке, но именно в Габоне, благодаря тому, что там всегда под рукой у резчиков были благородные сорта древесины, маски получались особенно выразительными: то исполненными философского спокойствия, то очень страшными. Открытые Европой как произведения искусства лишь в конце XIX в., эти творения неизвестных художников впоследствии повлияли на становление таких течений, как кубизм и абстракционизм.

Интенсивное развитие горнодобывающей и связанной с ней обрабатывающей промышленности не обошлось без значительных объемов вредных выбросов в атмосферу. Загрязняются промышленными отходами и водные ресурсы. К этой картине добавляются также невиданные доселе масштабы браконьерства. В стране созданы два национальных парка и четыре заповедника, в которых собраны представители редчайших видов габонской фауны. И все же пока ситуацию с сохранностью

животного мира страны переломить в лучшую сторону не удалось. Как будет выглядеть страна в ближайшем будущем? Без снижения темпов роста промышленного производства и более жестких мер по охране природы не найти позитивного ответа на этот вопрос — таково главное открытие сегодняшнего Габона.



В Габоне обитают черные гориллы.