

АТЛАС

ЦЕЛЫЙ МИР В ТВОИХ РУКАХ

МАКЕДОНИЯ

Осколок царства
Александра
Великого



70



ТАДЖИКИСТАН

ЧИТА

ИОНИЧЕСКОЕ МОРЕ



ПЕРУДЖА

СУРИНАМ

ISSN 2075-0536

00070>



9 772075 053779

D'AGOSTINI

КАРТЫ ■ СОБЫТИЯ ■ ДОСТОПРИМЕЧАТЕЛЬНОСТИ

АТЛАС

ЦЕЛЫЙ МИР В ТВОИХ РУКАХ

ВЫПУСК № 70. СОДЕРЖАНИЕ

МАКЕДОНИЯ:

Родина Александра Великого и его империи. Привлекательные земли для завоевателей: от германских гуннов и вандалов до славян: сербов и болгаров. Македония всегда привлекала внимание. Сегодня Македония — признанное независимое государство, но правомерность его названия оспаривает Греция. Греки полагают, что это название — монополия одноименной области в их стране, где родился Александр Македонский, и требуют от Македонии сменить громкое имя на другое, более скромное.

ТАДЖИКИСТАН:

Несмотря на немалые запасы полезных ископаемых, Таджикистан — одна из самых бедных стран мира. После распада Советского Союза вместе с независимостью получила бремя такого количества экономических и социальных проблем, что не может разрешить их до сих пор. При этом остается страной, чрезвычайно интересной для путешественников.

ЧИТА:

Толчком к ее расцвету послужило строительство участка Транссибирской магистрали. Это и определило судьбу города. Сегодня административный центр Читинской области — крупный железнодорожный и энергетический узел Забайкалья.

ИОНИЧЕСКОЕ МОРЕ:

Море, воспетое Гомером и нашедшее место в летописях древних римлян. Это — часть Средиземного моря, получившая мифическое имя божественной Ио. Оно стало местом сражения двух великих полководцев и омывает берега легендарного острова Итака. Этот и другие острова Ионического моря привлекают интерес и ученых-археологов, и туристов.

ПЕРУДЖА:

Город своенравных и свободолюбивых людей, за что когда-то был сожжен Юлием Цезарем. Перуджа долгое время была крепостью для пап и местом для конклавов высших иерархов католической церкви. Сегодня жители этого итальянского города устраивают известные на весь мир фестивали для любителей сладкого и для поклонников хорошей музыки.

СУРИНАМ:

Одна из немногих стран Южной Америки, в которой с трудом можно найти индейцев. Выросший из сплава европейских, африканских и американских цивилизаций, Суринам обрел свой неповторимый облик. Родина маронов (лесных негров). После долгих лет колониального управления и череды диктатур страна наконец пришла к демократическим преобразованиям.

«АТЛАС.
Целый мир в твоих руках»

Выпуск № 70, 2011
Еженедельное издание

РОССИЯ

Издатель, учредитель, редакция:

ООО «Де Агостини», Россия

Юридический адрес:

105066, г. Москва, ул. Александра Лукьянова,
д. 3, стр. 1.

Письма читателей по данному адресу не принимаются.

www.deagostini.ru

Генеральный директор:

Николаос Скилакис

Главный редактор:

Анастасия Жаркова

Финансовый директор:

Наталья Василенко

Коммерческий директор:

Александр Якутов

Менеджер по маркетингу:

Михаил Ткачук

Свидетельство о регистрации средства массовой информации в Федеральной службе по надзору в сфере связи и массовых коммуникаций
ПИ № ФС 77-35567 от 5 марта 2009 г.

По всем вопросам, касающимся информации о коллекции, обращайтесь по телефону бесплатной «горячей линии» в России:

(8-800-200-02-01)

Адрес для писем читателей:

Россия, 170100, г. Тверь, Почтамт, а/я 245,

«Де Агостини», «Атлас. Целый мир в твоих руках».

Пожалуйста, указывайте в письмах свои контактные данные для обратной связи (телефон или e-mail).

Распространение: ЗАО «ИД Бурда»

УКРАИНА

Издатель и учредитель:

ООО «Де Агостини Пабблишинг», Украина

Юридический адрес:

01032, Украина, г. Киев, ул. Саксаганского, д. 119.

Генеральный директор: Екатерина Клименко

Свидетельство о государственной регистрации печатного СМИ Министерства юстиции Украины
КВ № 15131-3703Р от 30.04.2009 г.

По всем вопросам, касающимся информации о коллекции, обращайтесь по телефону бесплатной «горячей линии» в Украине:

(8-800-500-8-400)

Адрес для писем читателей:

Украина, 01033, г. Киев, а/я «Де Агостини»,

«Атлас. Целый мир в твоих руках»

Украина, 01033, м. Київ, а/с «Де Агостині»

БЕЛАРУСЬ

Импортер и дистрибьютор в РБ:

ООО «РЭМ-ИНФО», г. Минск, пер. Козлова, д. 7Г,
тел.: (017) 297-92-75

Адрес для писем читателей:

Республика Беларусь, 220037, г. Минск, а/я 221,

ООО «РЭМ-ИНФО», «Де Агостини»,

«Атлас. Целый мир в твоих руках»

КАЗАХСТАН

Распространение:

ТОО «КГП «Бурда-Алатау Пресс»

Рекомендуемая цена:

59 руб., 10,90 грн., 5900 бел. руб., 250 тенге.

Издатель оставляет за собой право увеличить

рекомендуемую цену выпусков.

Издатель оставляет за собой право изменять последовательность номеров и их содержание.

Отпечатано в типографии: Deaprinting — Officine Grafiche Novara 1901 Spa, Corso della Vittoria 91, 28100, Novara, Italy.

Тираж: 116 000 экз.

© 2010 ООО «Де Агостини»

ISSN 2075-0536

Информация к иллюстрациям

Обложка: Церковь Св. Иоанна, Охридское озеро, Македония. DeAgostini Picture Library

Македония: DeAgostini Picture Library;
TopFoto/Medium;

Таджикистан: DeAgostini Picture Library;
© Токарева Ирина / Фотобанк Лори


Чита: PhotoXPRESS.ru/Колесникова Наталья;
© Евгений Тыжинов / Фотобанк Лори;

Ионическое море: P. de Wilde/Hoaqui;
© Владимир Журавлев / Фотобанк Лори;
Ivan Blazhev - Anzenberger Agency/Fotodom.ru

Перуджа: DeAgostini Picture Library;
Hoaqui /White Star/Giu,
D. Armand/Fotogram-Stone.

Суринам: DeAgostini Picture Library;
M. Bruwier/Hoaqui, M. Nichois/Magnum;
© Frans Lemmens / gettyimages

Дата выхода в России 31.05.2011.



Македония.
Город Охрид.



Ионическое море. Рыболовство — одно из основных занятий местных жителей.



Италия. Область Умбрия.
Деревня в окрестностях Перуджи.



МАКЕДОНИЯ

*Осколок царства
Александра Великого*

ГОСУДАРСТВО:
МАКЕДОНИЯ



На берегах реки Вардар расположена столица Македонии — Скопье.

ОБЩИЕ СВЕДЕНИЯ

Официальное название: Республика Македония.

Форма правления: парламентская демократия.

Административно-территориальное деление: 85 общин.

Столица: Скопье, 850 000 чел. (2008 г.).

Языки: македонский, албанский, турецкий.

Религия: Македонская православная церковь, ислам.

Этнический состав: македонцы — 64,2%; албанцы — 25,2%; турки — 3,9%; цыгане — 2,7%; сербы — 1,8%; другие — 2,2% (2002 г.).

Денежная единица: македонский денар.

Крупнейшие города: Скопье, Битола, Прилеп, Тетово, Штип, Охрид.

Крупнейшие реки: Вардар, Струмешница.

Крупнейшие озера: Охридское, Преспа, Дойранское.

Важнейший аэропорт: международный аэропорт Александр Великий (Скопье).

Соседние страны: Сербия, Болгария, Греция, Албания.

КЛИМАТ

Переходный от континентального (север и запад) к средиземноморскому (юг и восток).

Средняя температура января: +11–12°C.

Средняя температура июля: +21–23°C.

Среднегодовое количество осадков: 538 мм (восток), 940 мм (север).

ОТ ИМПЕРИИ АЛЕКСАНДРА ДО КОНСТИТУЦИИ

Подобно игральным картам, македонские области передавались из рук в руки византийским, славянским и турецким правителям.

Среди первых жителей македонских земель во втором тысячелетии до н. э. были племена иллирийцев (в западной области) и фракийцев (на востоке).

К V в. до н. э. македонцы, как называли местных жителей, уже обладали серьезной военной мощью. При царе Филиппе II, правившем в 359–336 гг. до н. э., Македония стала расширяться в результате успешных военных походов. Пик могущества Древней Македонии пришелся на время правления сына Филиппа II Александра Македонского (356–323 гг. до н. э.): тогда владения его

простирались до самой реки Инда в Южной Азии и включали греческие полисы, всю Персидскую империю, Древний Египет и частично Индию.

После смерти царя Александра начался многовековой период ослабления Македонии. Сначала ее обширные территории были поделены между прежними полководцами Македонского. Уже в 148 г. до н. э. историческая область стала частью Римской империи, а с ее падением отошла к Византийской империи.

Подобно всем прежним римским владениям, в V в. Македония подверглась нападению германских племен гуннов, готов и вандалов. Однако их походы не оказали сильного влияния на жизнь македонцев. Славянские племена оказались более удачливы, в VI в. им удалось лишить Византийскую

империю контроля над Македонией. Болгары в VII в. включили большую часть этих земель в состав своего царства. На протяжении семи веков продолжалось соперничество славян с Византией, и конец конфликтам был положен лишь в XIV в., когда Македония была оккупирована турками: в составе Османской империи македонские территории оставались вплоть до начала XX в.

ЭКОНОМИКА

ВВП: \$19 460 млн (2010 г.), по данным Всемирной Книги фактов.

ВВП на душу населения: \$9400 (2010 г.)

Промышленность: пищевая, текстильная, химическая, фармацевтическая, электроэнергетическая, металлургия, производство цемента.

Сельское хозяйство: выращивание винограда, табака, овощей; животноводство.

Сфера услуг: туризм.

ЦИФРЫ

Площадь: 25 333 км²

Население: 2 114 550 чел. (2009 г.).

Плотность населения: 83,5 чел./км²

Самая высокая точка: г. Кораба, 2754 м.



Берег Охридского озера.

Новый век вновь поставил Македонию между двух огней: в 1912 г. началась 1-я Балканская война, в которую

оказались вовлечены Сербия, Болгария, Черногория и Греция с одной стороны и Турция — с другой. Союзники добились крупных побед, и Македония была освобождена от османского гнета. Однако победители не смогли договориться о разделе территорий после окончания войны 30 мая 1913 г. Началась 2-я Балканская война в 1913 г., которая привела к поражению болгар. Тогда по мирному договору западная и центральная части (Вардарская Македония) отошли к Сербии, южная часть (Эгейская Македония) — к Греции и северо-восточный район (Пиринский край) — к Болгарии. В 1918 г. Вардарская Македония в составе Сербии стала частью Королевства сербов, хорватов и словенцев (с 1929 г. — Королевство Югославия).

В 1941 г. Болгария вступает во Вторую мировую войну на стороне Германии. В скором времени она оккупирует большую часть греческой Македонии и почти всю югославскую Македонию. По окончании Второй мировой войны споры между Югославией и Болгарией за территорию Македонии возобновляются. В августе 1945 г. главы двух стран пришли

к соглашению, и 29 ноября 1945 г. была провозглашена Федеративная Народная Республика Югославия, в состав которой вошла и Македония.

В 1991 г. с распадом Югославии Вардарская Македония обрела независимость.



Македонии еще предстоит пройти путь к финансовой стабильности.

ДОСТОПРИМЕЧАТЕЛЬНОСТИ

- **Скопье:** крепость Скопско Кале (XI в.); Каменный мост через реку Вардар (XV в.) — символ города; Крест Тысячелетия (2000-е гг.) — 66-метровый крест, водруженный на горе Водно в память о времени распространения христианства в Македонии; церковь Святого Спаса (XVIII в.); турецкие бани Дауд-паши (1466 г.);
- Базилика Св. Софии XI в.;
- Церковь Св. Клементия XIII в. (сохранились древние византийские фрески);
- **Битола:** монастырь Св. Джована Бигорского; водопад Радика — один из самых высоких водопадов Балкан;
- Охридское озеро — самое глубокое озеро Балкан (до 285 м), включено в список объектов Всемирного природного наследия;
- Город Охрид — один из древнейших балканских городов;
- Славянский монастырь Св. Пантелеймона (г. Охрид);
- **Национальные парки:** Галичица, Маврово, Пелистер.

ЛЮБОПЫТНЫЕ ФАКТЫ

- В IV в. жители македонских земель стали одними из первых в Средиземноморье, кто принял христианство. Правда, славянское население Македонии долгое время хранило верность язычеству, а впоследствии в противовес христианской вере сформировалось богомилство — балканское движение в христианстве X-XV вв., не признававшее Ветхий Завет и церковную иерархию.



Древний город Охрид привлекает и сам по себе, и живописными пейзажами в его окрестностях.

ЛЮБОПЫТНЫЕ ФАКТЫ

■ 26 августа 1910 г. в Скопье на свет появилась Агнес Гонджа Бояджиу, которая приняла постриг и стала известна как мать Тереза. В 1948 г. она создала благотворительную организацию «Сестры Миссионерки Любви» — она и по сей день помогает бедным и больным людям по всему миру.

■ Хотя столица Македонии Скопье прожила довольно долгую жизнь, одним из старейших городов страны считается Охрид. Построен он был на месте древнего Лихнидоса, о чем напоминает сохранившийся античный театр.

■ В Славянском монастыре Охрида более 800 византийских икон. Эта коллекция занимает второе место в мире (первое — Третьяковская галерея в Москве).

■ Недавно в македонском городе Битола в суде рассматривалось курьезное дело: пчеловод предъявил иск к медведю. Говоря о подробностях инцидента, пострадавший сообщил, что он честно пытался отпугнуть медведя ярким светом и музыкой, но сладкоежку это не остановило.

В итоге суд признал виновным в краже меда и нанесении ущерба хозяйству пчеловода. Но, поскольку взыскивать денежный штраф с медведя оказалось бесполезно, эту обязанность возложили на государство.

■ Академик Лавров, известный филолог-славист, полагал, что наименование «славяне» зародилось именно в Македонии. Как один из доводов, приводится тот факт, что соседи македонцев — албанцы — сохранили в своем языке название македонцев («склави», «сלאви»). Правда, сейчас албанцы употребляют это слово для обозначения нищих.

При этом считается самой экономически отсталой среди бывших югославских республик. Около 24% населения Македонии живет за чертой бедности.

Однако с точки зрения культурных ценностей Македония — богатейшая страна. Архитектура, живопись вся современная культура Македонии представляет собой удивительное сплетение славянских и мусульманских традиций, кажущихся несовместимыми.

Среди городов, переживших и пришествие древних славян, и завоевание турками, особенно выделяется старинный Скопье, ставший столицей государства. Несмотря на то что в 1963 г. этот город сильно пострадал от землетрясения и многие его жители остались без крова, исторический облик Скопье уцелел. Символом столицы считается пешеходный Каменный мост через самую протяженную реку на территории республики Вардар. Его создание относят к XV в., а точнее ко времени правления османского султана Мехмеда II (1444–1446 гг., 1451–1481 гг.). В наши дни этот мост фактически служит связующим звеном

между историческим и новым районами Скопье. О более раннем славянском периоде македонской истории в Скопье напоминает средневековая крепость Скопско Кале, вот уже десятое столетие возвышающаяся над левым берегом знаменитой реки Вардар. Величественная и неприступная, Скопско Кале напоминает прохожим о великой македонской истории.



Мечеть в городе Битола.



ТАДЖИКИСТАН

Страна
в предгорьях Памира

ГОСУДАРСТВО:
ТАДЖИКИСТАН



*Таджики, сами живущие более чем скромно,
славятся своим радушием и гостеприимством.*

ОБЩИЕ СВЕДЕНИЯ

Официальное название:
Республика Таджикистан.

Форма правления: президентская республика.

Административно-территориальное деление:
2 области, 1 автономная область.

Столица: Душанбе,
679 400 чел. (2008 г.).

Языки: таджикский, русский.

Религия: ислам (преимущественно сунниты — 95%).

Этнический состав: таджики (79,9 %), около 17% — узбеки, киргизы (1,3%) и менее 1% — русские.

Денежная единица:
сомони.

Крупнейшие города:
Душанбе, Худжанд, Куляб, Курган-Тюбе, Хорог

Крупнейшие реки:
Амударья, Сырдарья, Вахш, Пяндж и Зеравшан.

Крупнейшие озера:
Каракуль, Сарезское озеро, Искандеркуль, Кайраккумское водохранилище.

Важнейший аэропорт:
международный аэропорт Душанбе.

Таджикистан входит в СНГ

ЦИФРЫ

Площадь: 143 800 км².

Население: 7 349 145 чел.
(2009 г.).

Плотность населения:
51,1 чел./км²

Самая высокая точка:
пик Исмаила-Сомони, 7495 м.

КЛИМАТ

Резко континентальный.

Средняя температура лета:
в долинах и предгорьях — +30°C; в области горной системы Памир — 0°C.

Средняя температура зимы:
в долинах и предгорьях — 0°C; в области Памира — до -20°C.

Среднегодовое количество осадков: 500 мм (Душанбе).

ОТ ВАССАЛА ПЕРСИИ ДО НЕЗАВИСИМОЙ РЕСПУБЛИКИ

Практически ни одной из центральноазиатских властных династий не удавалось удерживать власть над территорией современного Таджикистана более двух-трех столетий: когда тот или иной народ подчинял ее себе, на смену ему спешили прийти другие.

Область, которую теперь занимает Таджикистан, когда-то играла важную роль в торговле между Китаем и Средним Востоком. Поэтому желающих получить контроль над столь оживленным и прибыльным маршрутом, как Великий шёлковый путь, всегда было много. Уже с VI в. до н. э. для Таджикистана, так же как и для Средней Азии в целом, началась череда завоеваний иноземными племенами.

Первыми сюда пришли Ахемениды — правящая династия Персидской империи: в период VI–IV вв. до н. э. таджикские земли принадлежали именно им (их владения простирались от Греции до самой Индии). Конец персидского владычества пришел с завоеваниями Александра, древнего царя Македонии (356–323 гг. до н. э.). В 331 г. до н. э. состоялась решающая битва македонских и персидских

ЭКОНОМИКА

ВВП: \$14 610 млн (2010 г.), по данным Всемирной Книги фактов.

ВВП на душу населения:
\$2000 (2010 г.).

Структура экономики: промышленность — 22,6%, сельское хозяйство — 19,2%, сфера услуг — 58,2% (2009 г.). Большая часть крупных промышленных предприятий принадлежит государству. Экономика сильно зависит от средств, зарабатываемых трудовыми мигрантами (более 1 млн человек работают в России).



Живописное Сарезское озеро в обрамлении Памирских гор.

войск, в результате которой империя Ахеменидов была наголову разгромлена, а вместе со всей огромной империей под крыло Македонского перешли и среднеазиатские завоевания.

В начале нового тысячелетия, в III в., Кушанская империя, включавшая в себя юго-восток Средней Азии, север Индии и территории будущего Афганистана, была завоевана персидской империей Сасанидов, которые контролировали местность в течение рекордных трех столетий. А в VI в. земли современного Таджикистана постепенно стали заселять тюркские племена, заручившиеся значительной поддержкой среди коренного населения будущего государства и незаметно для власти ставшие доминирующей силой в регионе. Но и опору тюрков вскоре стали подтачивать походы арабов, в результате которых к VIII в. Арабский халифат отвоевал часть Средней Азии, включая и таджикские территории.

В XIII–XIV вв. Таджикистану было суждено побывать в составе двух

великих империй — монгольской и узбекской. Но если монголо-татары продержались здесь всего столетие, ханства потомков Тамерлана оставались в этих краях вплоть до XIX в., когда среднеазиатские земли были присоединены к Российской империи (Бухарское ханство к России, Кокандское ханство к Туркестанскому генерал-губернаторству).

XX в. провел Таджикистан через тяжелые испытания: Первая мировая война обострила противоречия в обществе. Летом 1916 г на севере Таджикистана вспыхнуло восстание, которое охватило весь Туркестан. К борьбе людей подтолкнула массовая мобилизация на тыловые работы. Волна протеста вскоре была подавлена войсками царя и эмира. Однако недовольство людей подавить не удалось, потому народы Центральной Азии участвовали в перевороте 1917 г. В городах Туркестана возникли Советы рабочих и солдатских депутатов, которые упразднили Туркестанское генерал-губернаторство. В ноябре 1917 г Советы победили на большей части Туркестана. В апреле 1918 г Советы Туркестанского края провозгласили образование Туркестанской АССР, которая вошла в состав РСФСР.

В 1918 г Красной армии удалось захватить и Бухарский эмират. А в 1924 г образовались среднеазиатские республики, в том числе

и Таджикская АССР в составе Узбекской ССР. В 1929 г на карте Советского Союза появилась отдельная Таджикская ССР.

С новой властью в Таджикистане стала развиваться промышленность по переработке сельскохозяйственного сырья, машиностроение, производство строительных материалов и другие отрасли. Таджикистан стал основным поставщиком тонковолокнистого хлопка.

Во время Великой Отечественной войны республика обеспечивала фронт и тыл хлопком и продовольствием.

В сентябре 1991 г с распадом Советского Союза появилось новое государство — независимая демократическая Республика Таджикистан.

ДОСТОПРИМЕЧАТЕЛЬНОСТИ

■ **Душанбе:** памятник Исмаилу Сомони — эмиру из персидской династии Саманидов; мавзолей Садриддина Айни (1878–1954), таджикского писателя; Таджикская государственная филармония имени А. Рудаки (1934 г.); ботанический сад Академии наук Таджикистана; Гиссарская крепость;

■ **Худжанд:** мечеть-мавзолей шейха Муслихиддина (XVI в.), поэта и правителя города в XII в.; памятник Камолу Худжанди (1321–1391/1400 гг.), персидско-таджикскому поэту;

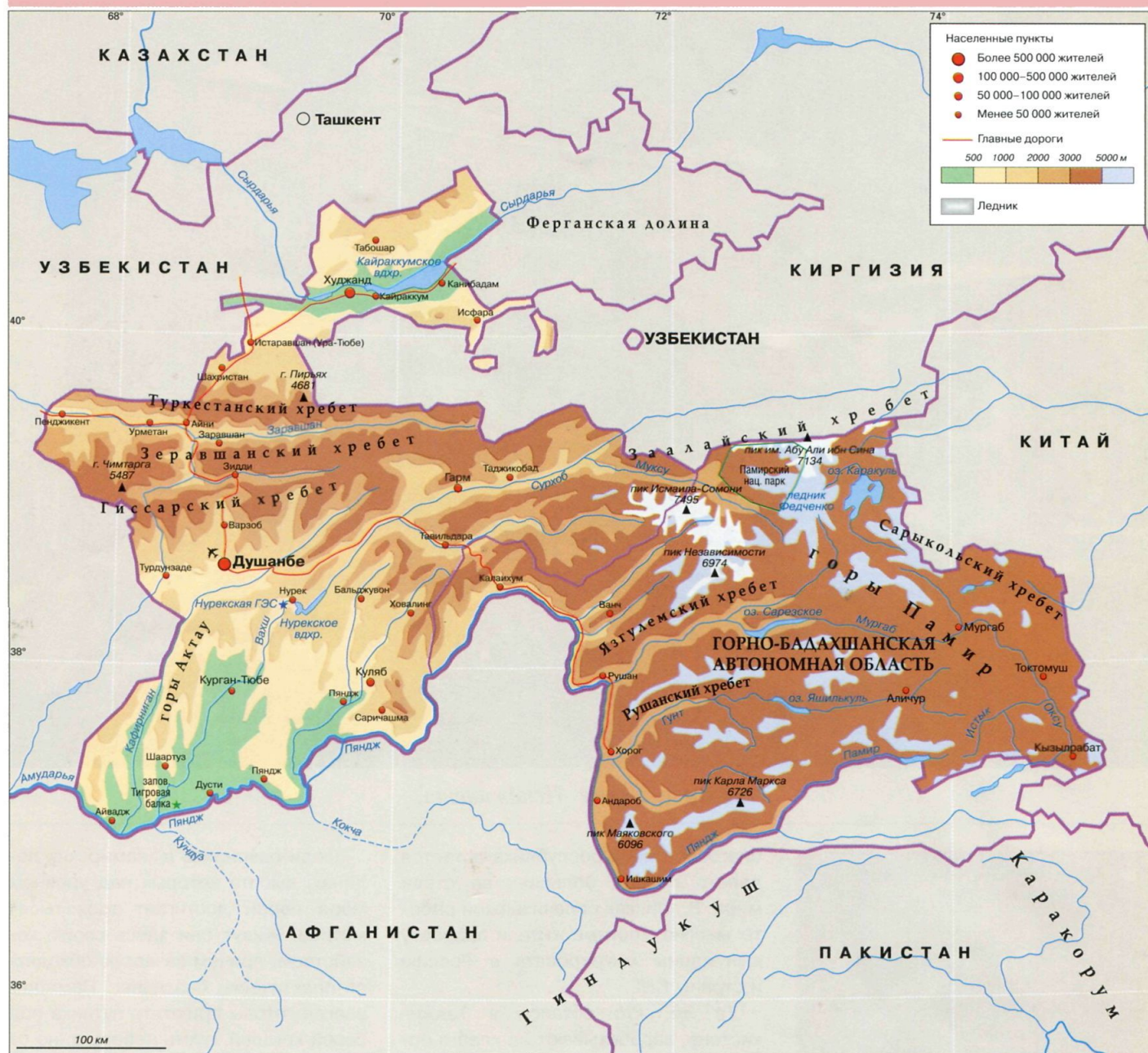
■ **Пенджикент:** Городище древнего Пенджикента; мавзолей Рудаки; мавзолей Мухаммада Башоро (XI–XIV вв.); Саразм — древнейшее поселение (IV–II тысячелетие до н. э.), объект Всемирного наследия ЮНЕСКО. Большую историческую и культурную ценность представляют хорошо сохранившиеся дворцовые и культовые сооружения, общественные и жилые строения.

ЭКОНОМИКА

Промышленность: угледобывающая, газодобывающая, цветная металлургия (алюминий, свинец, цинк, висмут, ртуть, вольфрам, молибден, золото), легкая промышленность (переработка хлопка, производство ковров), гидроэнергетика.

Сельское хозяйство: выращивание зерновых, табака, фруктов, овощей, хлопка и шелководство; животноводство.

Сфера услуг: торговля, туризм.



93% Таджикистана занимают горы Памирской и Тянь-Шаньской горных систем. Именно поэтому в стране, протяженность территорий которой с запада на восток составляет около семисот километров, разница температур в зависимости от высоты может достигать десятков градусов.

БОГАТСТВО ПАМИРСКИХ ГОР

При своей бедности и нестабильности Таджикистан, как и прежде, остается культурной сокровищницей Средней Азии, завораживающей туристов красотой горных долин и рек, нетронутой природой и своеобразным укладом жизни людей.

Таджикистан страна преимущественно горная, и это определяет всю ее жизнь, с какой стороны на нее ни взгляни. Богат Таджикистан и полноводными реками. Одна из самых известных — Амударья, о которой писали в географических трудах еще древние греки.

Благодаря огромному числу рек (около 950) республика занимает второе место среди стран СНГ по

гидроэнергетическому потенциалу и восьмое место в мире по уровню водных запасов. Горы, в которых берет начало большинство таджикских рек, скрывают в себе месторождения золота, серебра, цинка, свинца, редких металлов, урана, драгоценных камней, соли и известняка.

Казалось бы, при наличии собственных ресурсов промышленность Таджикистана должна была бы

процветать. Но несмотря на немалый экономический потенциал, по уровню

! ЛЮБОПЫТНЫЕ ФАКТЫ

- Название столицы Таджикистана — Душанбе — имеет довольно любопытное происхождение. Когда-то в области этого города располагался кишлак на сорок два дома. Каждый понедельник здесь открывались базар, на который съезжались жители окрестных земель. Еще тогда кишлак и прозвали «душанбе» — «понедельник».
- Городское население Таджикистана составляет всего 28%.



Базар в городе Пенджикент.

❖ ДОСТОПРИМЕЧАТЕЛЬНОСТИ

- **Истаравшан:** городище Мугтеппа (VII в. до н. э. – VIII в. н. э.); крепость Ках-каха; медресе и мечеть Кок-Гумбаз (XV–XVIII в.); мавзолей Боботаго (XIX в.); мавзолей Худойра Балъами (XVIII в.); мавзолей и мечеть Хазрати Шох (XII в.); Ансамбль Сари Мазор (XV в.) — мавзолей и мечеть; Чор-Гумбаз (XIX–XX вв.);
- **Куляб:** мавзолей Мир Сайида Али Хамадони (XIV в.) и Исторический городской музей.
- Мавзолей Ходжа Машхад (IX в.);
- Холм Аджина-Тепе с остатками буддийских монастырей (VII–VIII вв.);
- Памирский тракт;
- Заповедник «Тигровая Балка» — объект Всемирного природного наследия.

❖ ЛЮБОПЫТНЫЕ ФАКТЫ

- Уроженцем таджикских земель был Ибн Сина (980–1037), знаменитый философ и врач. С его жизнью связана интересная легенда: чувствуя приближение смерти, Сина решил создать эликсир бессмертия. Приготовив сорок снадобий, он наказал своему ученику использовать их для оживления, когда сам Ибн Сина умрет. Пришел час, и отрок, используя одно снадобье за другим, увидел, как дряхлый старец чудесным образом превращается в юношу. Когда очередь дошла до сорокового снадобья, ученик, пораженный происходящим, выронил бутылку с эликсиром, и так тайна вечной жизни была потеряна.
- Экономика Таджикистана подкрепляется трудовыми эмигрантами. Только в России число трудящихся граждан республики — около 1 млн человек. По оценке ЕБРР, около \$1 млрд ежегодно (7% ВВП страны) переводится ими на Родину. Большая часть этих средств приходит из России.


благополучия республика остается далеко позади большинства стран мира. В поисках оплачиваемой работы многие местные жители попросту вынуждены мигрировать в Россию и страны СНГ

Те же, кто остался в Таджикистане, зарабатывают на хлеб в основном сельским хозяйством (и это с учетом того, что только 7% территорий страны пригодны для возделывания). Первое место среди выращиваемых культур занимает хлопок, большая часть которого уходит на экспорт

В Таджикистане сохраняется технология традиционных древних ремесел. Особенно славятся ткани, созданные таджикскими мастерицами: парча (шелковая материя), бекасам (многоцветный полушелковый материал с узорчатым орнаментом), алоча (яркая полосатая ткань также из хлопка и шелка) и чит (хлопчатобумажная ткань).

На востоке страны в горной области Памир за многие столетия сформировался свой обособленный мир, далекий от привычного для европейцев жизненного уклада, но при этом остающийся теплым и гостеприимным.

Люди освоились в памирских долинах, высота которых над уровнем моря порой достигает трех тысяч метров. Живут они здесь своим хозяйством, причем зачастую обходятся практически без денег. Памирцы всегда готовы приютить путника под своей крышей, пусть небогато, но от души накрыв дастархан.



Нурекская ГЭС обеспечивает большую часть потребностей страны в электроэнергии.



ГОРОД
В РОССИИ



ЧИТА

Столица Забайкалья



Площадь Ленина и здание Главпочтамта.

ОБЩИЕ СВЕДЕНИЯ

Город в России, административный центр Забайкальского края.

Легендарная дата основания: 1653 г

Дата первого упоминания населенного пункта: 1687 г

В статусе города: с 1851 г

Административное деление: четыре района.

Реки: Чита, Ингода.

Важнейший аэропорт: международный аэропорт Кадала.

Через город проходит участок Транссибирской магистрали.

КЛИМАТ

Резко континентальный.

Продолжительная и холодная зима, короткое теплое лето.

Средняя температура лета: +18,1° С.

Средняя температура зимы: -25,7° С.

Среднегодовое количество осадков: 346 мм.

ЭКОНОМИКА

Промышленность: электроэнергетическая, горнодобывающая, машиностроение.

Сельское хозяйство: овцеводство.

Сфера услуг: торговля, финансовые и транспортные услуги, туризм.

ИЗМЕНЧИВАЯ СУДЬБА

Чита так и осталась бы малозаселенным городком, скорее напоминавшим большое село, если бы на свет не появился проект Транссибирской магистрали.

Читинские земли, расположенные далеко за Уральскими горами, долгое время оставались бесхозными. Первое поселение на месте современного города появилось в 1653 г., тогда отряд известного исследователя Сибири Петра Бекетова (ок. 1600–1655/1661 гг.), планировавший совершить сплав по реке Ингоде, остановился на берегу на зимовку. Ингодинское зимовье — так называли временное казачье поселение, которое, впрочем, опустело, как только с реки сошел лед.

Вскоре о местечке у слияния рек Читы и Ингоды вспомнили вновь. Ведь оно располагалось как раз на открытом казаками водном пути через Забайкалье, ставшем альтернативой

тяжелому и опасному пешему переходу. Отсюда продолжить путешествие можно было только на плотах, которые и стали делать в крошечном поселке — Читинском плотбище. Позже его переименовали в слободу, в 1711 г. поселение стали величать острогом, правда жизнь здесь от этого едва ли менялась: к 1725 г. на читинских землях жили всего 36 казаков и селение представляло собой пустынное и безлюдное поселение.

В 1827 г. в Читу приехало немало переселенцев, но далеко не по своей воле. После восстания декабристов в 1825 г. сюда ссылали его участников, для которых был выстроен отдельный каземат. Ссылные немало сделали для благоустройства Читы, но она оставалась довольно неуютным и малозаселенным местом вплоть до 1897 г., когда через город был проложен участок Транссибирской магистрали. Чита превратилась

из глухой провинции в один из ключевых транспортных узлов Забайкальского региона.



Часовня Александра Невского на смотровой площадке Читы.

ЦИФРЫ

Площадь: 538 км²

Население: 309 000 чел. (2010 г.).

Плотность населения: 574,3 чел/км².



МОРЯ И ОКЕАНЫ

ЧАСТЬ
СРЕДИЗЕМНОГО
МОРЯ

ИОНИЧЕСКОЕ МОРЕ

Реальное море мифов



Ионическое море омывает побережье Италии, Греции и Албании.

ОБЩИЕ СВЕДЕНИЯ

Центральная часть
Средиземного моря.

Разделяет Апеннинский
и Балканский полуострова,
а также острова Крит
и Сицилия.

Проливом Отранто соеди-
няется с Адриатическим
морем, Мессинским проли-
вом — с Тирренским морем.

Заливы: Патраикос,
Коринфский, Таранто, Меси-
ниакос, Артский залив и др.

Страны: Италия, Греция,
Албания.

Главные порты: Патры,
Керкира, Игуменица
(Греция), Таранто, Катания
(Италия).

ЦИФРЫ

Площадь: 169 000 км²

Средняя глубина: 2083 м.

Максимальная глубина:
5121 м.

Соленость: 38‰.

ДОСТОПРИМЕЧА- ТЕЛЬНОСТИ

■ **Патры (Греция):** Одеон
(II в.) — подмостки для вы-
ступления актеров; археоло-
гический музей; храм Андрея
Первозванного (1974 г.) —
один из крупнейших храмов
в Греции; мост Рио-Анти-
рио — связывает полуостров
Пелопоннес с городом
Антирио на противоположной
стороне залива;

■ **Корфу, или Керкира
(Греция):** руины храма
Артемиды (начало VI в. до
н. э.); старая крепость (XII в.);
собор Святого Спиридона
(XVI в.);

■ **Катания (Италия):** фон-
тан Лиотру — символ города;
Одеон (III в.), Римский фо-
рум; замок Кастелло Урсино
(XIII в.); ботанический сад
Катании;

■ Национальный парк горы
Энос (о. Кефалиния).

НИКТО НЕ ХОТЕЛ УСТУПАТЬ

Ионическое море — не только место действия многих древнегреческих мифов, но и поле битвы двух полководцев за Римскую империю.

В античные времена с Ионическим морем была связана жизнь Древней Греции, в особенности принадлежавших древним грекам Ионических островов. По одной из распространенных версий, название моря восходит к истории древней области Иония, которая прежде располагалась близ современного Измира в Турции. Традиционно ионийцев относят к числу четырех

основных древнегреческих племен. В VIII–VI вв. до н. э. этому народу удалось обосноваться на острове Кефалиния из системы Ионических островов, он и стал осваивать прилегающие воды.

Другая версия связывает название Ионического моря с именем героини древнегреческих мифов Ио. По легенде, эта девушка была жрицей Геры и на свою беду полюбилась Зевсу-громовержцу. Чтобы скрыть свою страсть от лица ревливой супруги, Зевс превратил Ио в корову, но Гера догадалась об этой уловке и попросила белоснежное животное

в подарок. Зевс не мог отказать, а Гера повелела стоглазому Аргусу стеречь Ио. Когда Гера узнала, что Гермес убил Аргуса, она наслала на Ио страшного овода, который жалил бедное животное и гонял по странам и весям, среди прочих мест миновала Ио и море, которое теперь называют Ионическим.

В поэме Гомера «Одиссея» действие происходит на Итаке, одном из

КЛИМАТ

Средиземноморский.

Средняя температура воды в январе: +14°C.

Средняя температура воды в июле: +25,5°C.

ЭКОНОМИКА

Рыболовство (красный тунец, скумбрия, камбала, кефаль).

Сфера услуг: туризм (курорты).



Бухты Ионического моря и маленькие городки на берегу часто кажутся единым целым.

Ионических островов. По Гомеру, Итака родина и царство Одиссея, место, откуда отправлялись на Трою греческие корабли. Были в истории Ионического моря и события,

историческая подлинность которых не вызывает сомнений у исследователей. Второго сентября 31 г до н. э. близ мыса Акциум в ионических водах состоялось финальное сражение флотов Октавиана Августа (63 г до н. э. – 14 г н. э.), больше известного как Гай Юлий Цезарь, с одной стороны, и Марка Антония и Клеопатры VII — с другой. Около шестисот двадцати кораблей обоих флотов вышли в Ионическое море. Бились они за власть над Римской империей. К несчастью для Марка Антония, его корабли не отличались должной маневренностью, а потому они оказались легкой мишенью для более легких кораблей Октавиана Августа. Клеопатра, видя, что удача не на ее стороне, попросту вышла из боя со своим флотом, и Антоний, потеряв надежду на подкрепление, последовал за ней. В конце концов победа

осталась за Цезарем, и в государстве фактически установилась монархия: новый император безраздельно правил Римской империей.

! ЛЮБОПЫТНЫЕ ФАКТЫ

■ В портовом городе Патры (Греция) ежегодно проходит один из наиболее масштабных карнавалов в Европе — Патрский. Многодневная подготовка и искусная импровизация делают этот праздник ярким и незабываемым: костюмированные шествия, танцы и всеобщее веселье не оставляют никого равнодушным.

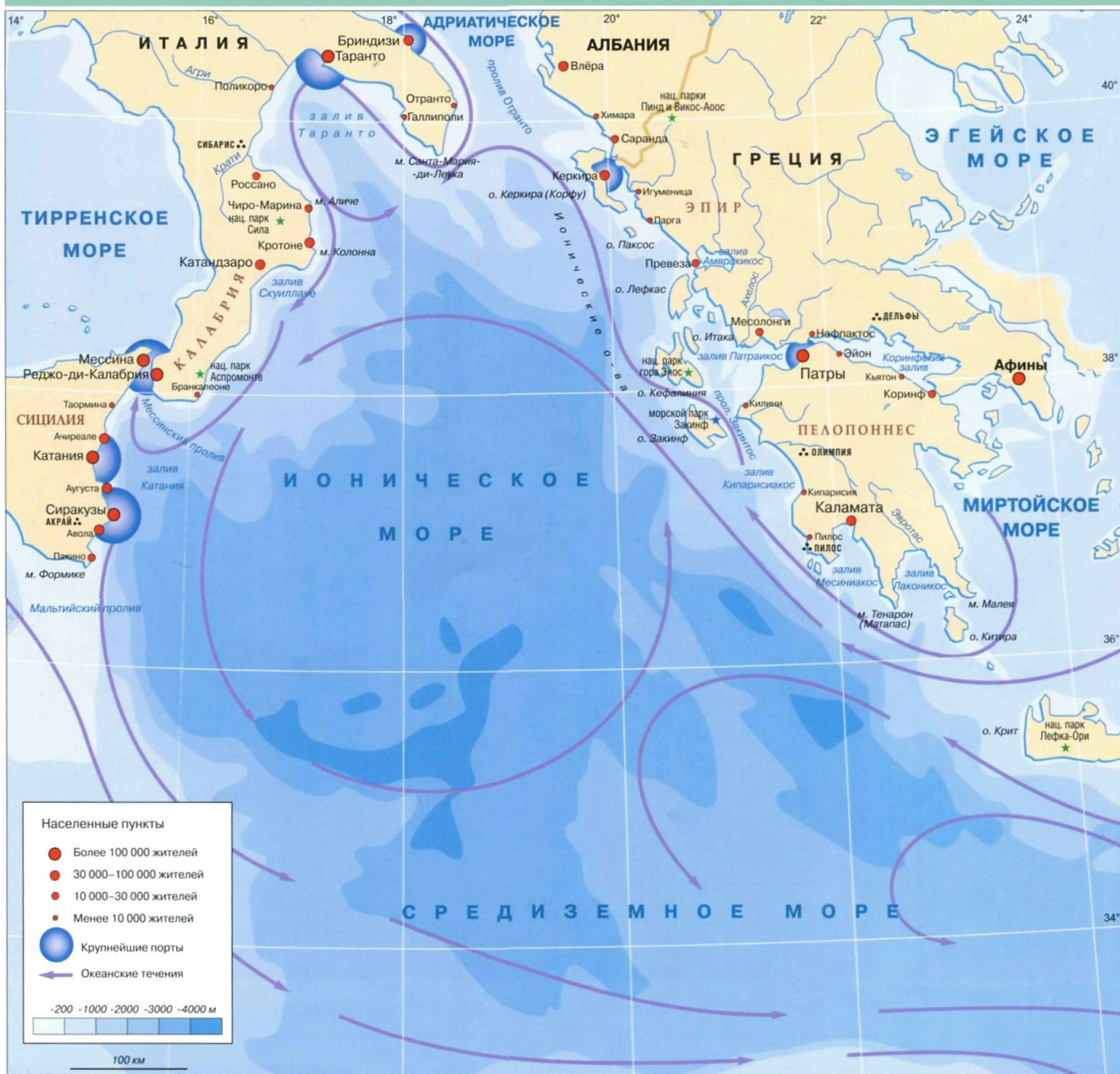
■ Ионическое море — самая глубоководная часть Средиземного моря. Наибольшая глубина составляет 5121 м.

■ На острове Корфу в Ионическом море есть улица Ушакова. Она названа в честь российского адмирала Фёдора Фёдоровича Ушакова, освободившего остров от французских войск.

■ В 2010 г. греческий археолог Танасис Пападопулос заявил, что его экспедиция обнаружила на Итаке руины дворца, который по описанию Гомера и научно установленной дате его возведения можно с уверенностью назвать дворцом царя Одиссея.



В море ходят все мужчины, живущие на берегах Ионического моря.



Ионическое море — самая глубоководная область Средиземного моря.

ОДИССЕЕВО МОРЕ

На побережье Ионического моря трудно найти пустынный уголок.

А вот неисследованные еще имеются, считают археологи.

Ионическое море является самой глубоководной частью Средиземного моря. Оно расположено между Апеннинским и Балканским полуостровами, разделяя Италию и Грецию. Вдоль Балканского побережья моря протянулись Ионические острова, которые иногда называют «Семью островами» по числу самых крупных участков суши (Корфу, или Керкира, Паксос, Лефкас, Итака, Кефалиния, Закинф и Китира). На самом же деле островов в этой системе намного больше.

Самые известные из островов Итака и Кефалиния. Археологи занимаются здесь поисками следов эпохи царя Одиссея. Первоначально считалось, что владения знаменитого героя могли располагаться на острове Итака, который упоминается в «Одиссее», однако ученые полагают, что в поэме имелась в виду именно Кефалиния. На ней и проходят основные археологические работы.

Сегодня побережье Ионического моря густо заселено. Здесь располагаются многочисленные туристические

города. Для большинства их жителей Ионическое море источник дохода. Кто-то зарабатывает услугами для туристов, кто-то рыбной ловлей.

Одна из наименее исследованных областей Италии и побережья Ионического моря — Базиликата. Расположена она у залива Таранто. Жители Базиликаты до сих пор обрабатывают свои земли дедовскими методами, а регион считается самым малообеспеченным в Италии. Люди заняты сельским хозяйством,



У берега города Палеокастрица на острове Корфу.

❗ ЛЮБОПЫТНЫЕ ФАКТЫ

■ Самый большой остров Ионического моря Кефалиния, по данным археологов, был заселен еще в эпоху палеолита. Древнегреческое племя лелегов населяло его с XV в. до н. э. У Гомера Кефалиния упоминается под именем Сами.

■ Единственный регион Греции, никогда не бывший под властью Османской империи, это Ионические острова.

■ В 2007 году старая часть города Керкиры, столицы одноименного острова, была внесена в список Всемирного наследия ЮНЕСКО.

■ Небольшой остров Грамвуса, бывший когда-то пристанищем пиратов, вблизи северо-западной оконечности острова Крит считается местом слияния трех внутренних морей Средиземного моря — Ионического, Эгейского и Ливийского. Морская вода здесь, а конкретно в лагуне Балос, в зависимости от времени суток, имеет от 12 до 17 оттенков: от светло-изумрудного до глубокого синего, оставаясь при этом всегда кристально чистой и прозрачной.

■ Коринфский канал, соединяющий Ионическое и Эгейское моря, проходит через перешеек между полуостровом Пелопоннес и материком. Был открыт в 1893 г. Но мечтали о нем еще древние греки, а также римские императоры Юлий Цезарь, Калигула и Нерон.

выращивают пшеницу, кукурузу, ячмень, овес. Базиликата является лидером в стране по производству этих культур. Столица Базиликаты, Потенца, пережила множество землетрясений и стихийных бедствий, а Вторая мировая война разрушила ее почти до основания. Туризм здесь развит слабо, но благодаря этому вдоль побережья простираются хоть и безлюдные, но комфортные и чистые пляжи, на которых можно отдохнуть вдали от привычной суеты курортов.

Совсем иначе выглядят портовые города Греции и Италии, такие как Патры или Керкира. После многих столетий в них сохранились памятники цивилизаций Древней Греции и Римской империи. Потому на спокойный отдых здесь можно не рассчитывать всюду толпы туристов.



Отвесные скалы и пустынный пляж недалеко от Сидари.



ЗАПАДНАЯ ЕВРОПА

ГОРОД
В ИТАЛИИ

ПЕРУДЖА

Сердце радушной Умбрии

Знаменитый фонтан Маджоре украшает площадь перед Дворцом priоров более семи столетий.

ОБЩИЕ СВЕДЕНИЯ

Перуджа, административный центр области Умбрия, Италия.

Административно-территориальное деление: пять районов.

Язык: итальянский.

Религия: католицизм.

Этнический состав: итальянцы — 98%, немцы, словенцы, албанцы, греки, французы — 2%.

Денежная единица: евро.

Река: Тибр.

Озеро: Тразименское.

Ближайший международный аэропорт: Мальпенса (Милан).

ЦИФРЫ

Площадь: 449,92 км²

Население: 166 253 чел. (2009 г.).

Плотность населения: 369,5 чел./км²

ДОСТОПРИМЕЧАТЕЛЬНОСТИ

■ Фонтан Маджоре (1275–1278 гг.) — создан тосканским мастером Николо Пизано;

■ Церковь Сант-Анджело (V–VI вв.);

■ Церковь Сан-Доменико (XIV–XVII вв.);

■ Колледжо-дель-Камбио (XV в.) — хранит фрески работы Пьетро Перуджино и его учеников;

■ Национальная галерея Умбрии — представляет коллекцию полотен эпохи Возрождения (умбрийская школа);

■ Археологический музей Умбрии — посвящен античной истории области, где располагается Перуджа;

■ Фестиваль шоколада — проходит в октябре;

■ Фестиваль джаза: ежегодно с 11 по 20 июля.

ГОРОД ГВЕЛЬФОВ

Перуджа всегда поддерживала папскую власть, но благодаря своенравности жителей долгое время сохраняла должную дистанцию, а следовательно, и независимость.

Считается, что своим появлением Перуджа обязана древнему итальянскому народу умбров (их именем названа область Умбрия, центром которой является Перуджа). Правда, о начале истории города известно немного: первое упоминание об этих краях датировано V в. до н. э., когда город уже находился под властью

этрусков, оттеснивших умбров к югу Апеннинского полуострова.

По мере того как крепла Римская империя, будущее Перуджи становилось все более определенным. Уже в 310 г. до н. э. город стал римской колонией, которую называли Перузиной.

В 41–40 гг. до н. э. в Риме разгорелась Перузинская война, спровоцированная соперничеством Юлия Цезаря (63 г. до н. э. – 14 г. н. э.) и Марка Антония (83–30 гг. до н. э.). Армия Антония, сумевшая завладеть Римом, была вынуждена отступить от захваченного города к Перузии.

Когда к его стенам подошли войска Цезаря, жителей ожидала суровая участь: чтобы отбить у своих противников охоту идти войной против императора или же поддерживать бунтовщиков, он повелел разграбить Перузию, а затем сжечь.

Но погибшему городу суждено было возродиться. Хотя точных данных

КЛИМАТ

Субтропический.

Средняя температура января: +4,4°C.

Средняя температура июля: +22,3°C

Среднее количество осадков: 820 мм.

ЭКОНОМИКА

Промышленность: пищевая (шоколад); металлообрабатывающая, деревообрабатывающая, шерстяная, керамическая.

Сфера услуг: туризм.



Современная Перуджа с высоты птичьего полета.

о времени восстановления Перуджи нет, предполагается, что застраивать его начали практически сразу. Город вернулся в состав Римской империи только в 251–253 гг и был назван Вибией Августой Перузией.

Мало что известно о том, чем жила римская колония до VI в. Первое событие, которое проступает из тумана прошлого благодаря сохранившимся свидетельствам, — это нападение остготов под предводительством Тотилы, который был правителем на протяжении 541–552 гг

В Средневековье жизнь Перуджи была нестабильна: в борьбе за власть знатные роды враждовали и проливали кровь. После кратковременного периода папской власти в XI в. город обрел независимость. Когда настала эпоха соперничества гвельфов, считавших необходимым расширение полномочий папы, и гибеллинов, отстаивающих права императора на полную власть, жители Перуджи стали надежными союзниками гвельфов. Именно поэтому

город нередко служил убежищем для пап. Здесь же созывались конклавы (собрания кардиналов для назначения нового папы в случае смерти предыдущего). Но поддержка жителей Перуджи вовсе не означала, что сами они были готовы подчиниться папской власти: независимость их вполне устраивала и расставаться они с ней не собирались. Впрочем, в 1540 г Перудже пришлось сдаться: территории этого города вошли в состав Папской области, располагавшейся в Центральной Италии.

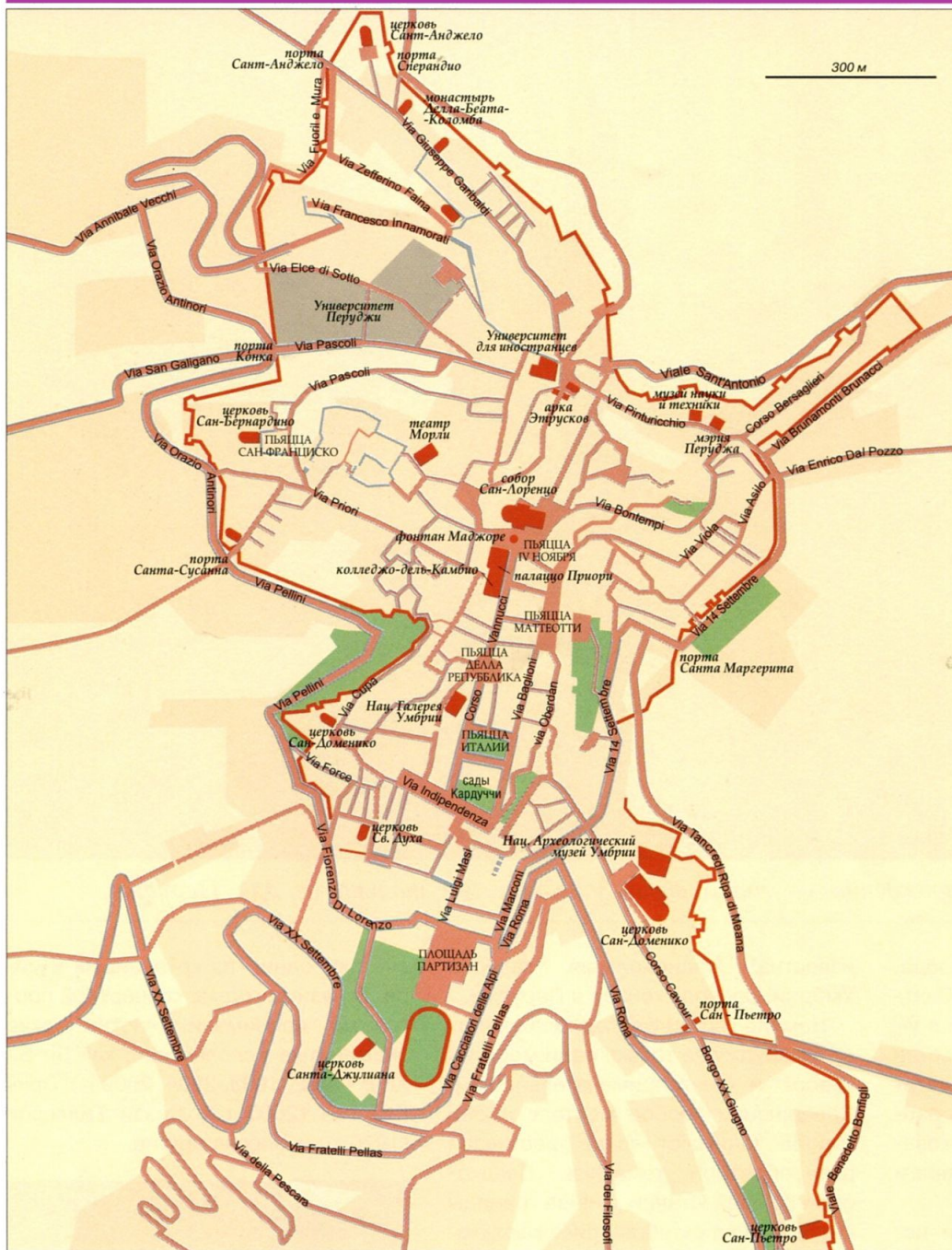
В 1798 г., в период наполеоновских войн, Перуджа была захвачена французами и объявлена центром новой Тиберинской республики, которая тут же была включена в состав Римской республики. Однако новый порядок продержался всего год: в 1799 г в городе вновь восстановилась папская власть.

Наконец, в 1860 г Перуджа в составе области Умбрия стала частью Объединенной Италии. Город, за который разные политические деятели

боролись не одно столетие, обрел уверенность в будущем и стабильность.



Поле подсолнухов в старинном аббатстве Монтекорона в Умбертиде.



Перуджа расположена в 164 км от Рима,
в области Умбрийских Апеннин.

ЛЮБОПЫТНЫЕ ФАКТЫ

■ В 1992 г. в Перудже специально для туристов были открыты два эскалатора, оба они ведут в историческую часть города, расположенную на холме. Интересно, что эскалаторы проложены в точности по тем самым маршрутам, по которым некогда проезжали повозки, запряженные мулами.

В 2008 г. в Перудже был запущен проект мини-метро: пассажиров перевозят небольшие автоматизированные поезда, вмещающие до двадцати пяти человек.

■ Идея организации шоколадных фестивалей в Перудже зародилась в голове известного шоколатье Эудженио Гуардуччи после того, как он посетил пивной фестиваль Октоберфест в Мюнхене. Масштабы мероприятия и его энергетика настолько поразили Гуардуччи, что он решил однажды устроить подобный праздник и для сладкоежек. Впервые фестиваль шоколада в столице Умбрии прошел в 1993 г.

■ В 1921 г. в Перудже был создан университет специально для студентов из других стран, занимающихся изучением итальянского языка и культуры страны. Основал это учебное заведение юрист Асторре Люпателли, которому хотелось открыть родную Умбрию для всего мира. И это ему удалось: прежде всего сюда и в Сиену, где есть второй подобный университет в Италии, стремятся молодые иностранцы, желающие максимально глубоко, во всех нюансах изучить Италию.

■ Перуджа — родина одной из самых знаменитых звезд не только итальянского, но и мирового кинематографа Моники Беллуччи.

МЕЧТА СЛАДКОЕЖЕК

Одно из самых заметных событий в жизни Перуджи — ежегодный фестиваль шоколада.

Современная Перуджа город уютный и обаятельный. Привычная для большинства европейских мегаполисов жизнь в быстром ритме совершенно чужда Перудже — это спокойный, несуетливо живущий город.

Несмотря на то что столица Умбрии пережила немало конфликтов, архитектуру прежних эпох по сей день можно увидеть на улицах города. Центр Перуджи — живая история, неподвластная времени, такая,

каковой ее видело не одно поколение жителей этих краев.

Самый древний архитектурный комплекс, сохранившийся в Перудже, — чудом уцелевшие после Перузинской войны фрагменты этрусской оборонительной стены с воротами.

Античный облик Перуджи был стерт временем почти бесследно, но творения рук перуджинских мастеров-архитекторов времен Средневековья и Возрождения до сих пор



Так выглядели улицы Перуджи в далеком XVII в.



Средневековые и Возрождение — эпохи давно ушедшие, но только не для Перуджи.

венчают исторический центр города. Старейшая церковь Перуджи — Сант-Анджело была возведена еще в V–VI вв. Что интересно, в строительстве были использованы сполли — детали, выломанные из храма более ранней постройки (это часто практиковалось в поздней античности и раннем Средневековье).


Перуджа осталась в истории искусств как один из главных центров Возрождения. Здесь когда-то сформировалась знаменитая умбрийская живописная школа. Одним из ярких ее представителей был Пьетро Перуджино (1446–1524 гг.). В 1481 г. он был приглашен папой Сикстом IV для украшения Сикстинской капеллы. В работе над ней принял участие и самый знаменитый из учеников Перуджино — Рафаэль Санти, которого также иногда относят к умбрийской школе. В Перудже у ценителей искусства Возрождения есть прекрасная возможность воочию увидеть шедевры кисти здешних мастеров. В том числе в Колледжо-дель-Камбио, внутреннее убранство которого дополняют фрески самого Пьетро Перуджино. Также ценной коллекцией живописных полотен

известна Национальная галерея Умбрии, расположенная в Перудже.


Немало гостей ежегодно приезжает в Перуджу не только ради местных красот и достопримечательностей. Совершенно особое место в жизни города занимают яркие фестивали разнообразной тематики. Сладкожежки со всей Италии и из-за границы каждый год в октябре приезжают сюда на фестиваль шоколада, который работает на протяжении девяти дней. Конечно, не обходится без дегустации продукции известной на весь мир компании «Перуджина». Помимо этого, в рамках фестиваля выставляются фигуры из шоколада. Иногда мастера замахиваются не только на скульптурные, но и на в полном смысле слова архитектурные проекты: однажды вниманию зрителей было представлено иглу (традиционное жилище эскимосов, построенное из льда и снега), на создание которого ушло более трех с половиной тонн шоколада.

Город знаменит также фестивалем джаза, многие поклонники и исполнители мечтают посетить его. Впервые фестиваль прошел в 1973 г., и в наши дни по масштабам его

считают одним из крупнейших в мире. В разные годы в концертной программе принимали участие такие знаменитые исполнители, как Би Би Кинг (1982, 1993, 2004, 2009 г.), Эрик Клэптон (2006 г.), Диззи Гиллеспи (1976 г.) и многие другие.



Умбрия. Национальный парк в горах Сибиллини.



СУРИНАМ

Маленький микс
большого мира

ГОСУДАРСТВО:
СУРИНАМ



Вся жизнь многих суринамцев проходит вот в таких хижинах.

ОБЩИЕ СВЕДЕНИЯ

Официальное название: Республика Суринам.

Форма правления: конституционная демократия.

Административно-территориальное деление: 10 округов.

Столица: Парамарибо, 310 000 чел. (оценка 2010 г.).

Языки: голландский, английский, сранан-тонго (суринамский).

Религия: индуизм — 27,4%, протестантизм — 25,2%, католицизм — 22,8%, ислам — 19,6%, остальные и атеизм — 5%.

Этнический состав: индийцы — 37%; креолы — 31%; яванцы — 15%; мароны — 10%; индейцы — 2%; китайцы — 2%; другие — 3%.

Денежная единица: суринамский доллар.

Крупнейшие города: Парамарибо, Лелидорп, Ньив-Никкери.

Крупнейшие реки: Корантейн, Коппенаме, Суринам, Марони, Амазонка.

Крупнейшие озера: водохранилище Брокопондо.

Важнейший аэропорт: международный аэропорт Парамарибо.

Соседние страны: Бразилия, Гвиана, Гайана.

ЦИФРЫ

Площадь: 163 821 км²

Население: 500 050 чел. (2010 г.).

Плотность населения: 3 чел/км²

Самая высокая точка: г. Юлиана, 1230 м.

Протяженность границ: 1707 км.

КЛИМАТ

Субэкваториальный.

Характеризуется высоким уровнем влажности.

Среднегодовая температура: +23 — +31°C.

Среднегодовое количество осадков: на равнинах — 2300 мм; в горных областях — свыше 3000 мм.

В ИНТЕРЕСАХ ГОЛЛАНДИИ

Суринам в полной мере хлебнул основные социальные болезни европейских колоний в Новом Свете: и рабство, и бесправие при диктаторском режиме. Но выздоравливает

Много веков назад крошечная Республика Суринам, чьи территории расположены к северу от Бразилии, была заселена индейскими племенами. Столетие за столетием местные жители оставались верны традициям предков, занимаясь земледелием и охотой.

Ход истории этих краев совершенно изменился, когда в 1498 г Христофор Колумб положил начало исследованию Нового Света.

А в 1499 г испанский конкистадор Алонсо де Охеда стал первым европейским исследователем просторов Суринама. Правда, поначалу испанцы не особенно заинтересовались суринамскими землями и стали продвигаться в глубь материка.

Привлекать европейских колонизаторов эти земли стали, когда по Старому Свету разошлись слухи о легендарном Эльдорадо, обладавшем баснословными богатствами.

ЭКОНОМИКА

ВВП: \$4794 млн (2010 г.).

ВВП на душу населения: \$9900 (2010 г.).

ВВП по секторам экономики: сфера обслуживания — 65%, промышленность — 25%, сельское хозяйство — 10% (2009 г.).

Промышленность: лесная, пищевая, добыча бокситов, золота, железной руды, нефти.

Сельское хозяйство: выращивание бананов, риса, арахиса, кокосовых пальм; животноводство.

Развита добыча морепродуктов.

Сфера услуг: туризм.



Деревня Квамаласамуту и река Сипаливини окружены джунглями.

С тех пор многие европейские государства были заинтересованы в создании своего торгового представительства в этой области. Первыми оказались голландские купцы: в 1551 г на берегу реки Суринама появилось постоянное поселение.

Испанцы, ожидавшие большую выгоду от обладания этими территориями, отвоевали их у Нидерландов в конце шестнадцатого столетия. А уже в 1630 г Суринам перешел во владения англичан.

Однако этим землям суждено было вернуться к прежним хозяевам, и поспособствовала тому Вторая англо-голландская война (1665–1667 гг.). По условиям мирного договора, подписанного в Бреде в 1667 г., Англия


передала суринамские территории голландцам, за что получила Новый Амстердам (ныне Нью-Йорк). С тех пор Суринам фактически стал колонией Нидерландов, обслуживая преимущественно интересы Вест-Индской торговой компании.

Для работы на многочисленных плантациях Суринама привозили невольников из Африки. Условия жизни рабов были невыносимо тяжелыми, и многие из них под страхом наказания решались на побег в глубь страны, где у них была возможность укрыться в лесах. Таких людей стали называть маронами, или лесными неграми.

Шло время, число маронов росло, и они представляли все большую угрозу для плантаторов. В 1772 г дело дошло до восстания бывших рабов, требовавших официального признания своей свободы. В 1780 г мароны получили желаемое, чего нельзя было сказать об их братьях по несчастью, по-прежнему трудившихся на плантациях Суринама. Лишь к 1863 г вышел закон о запрете рабовладения.

В 1949 г было введено всеобщее избирательное право, а спустя пять лет бывшая колония получила автономию в составе Нидерландов. 25 ноября 1975 г Суринам был признан независимым государством.

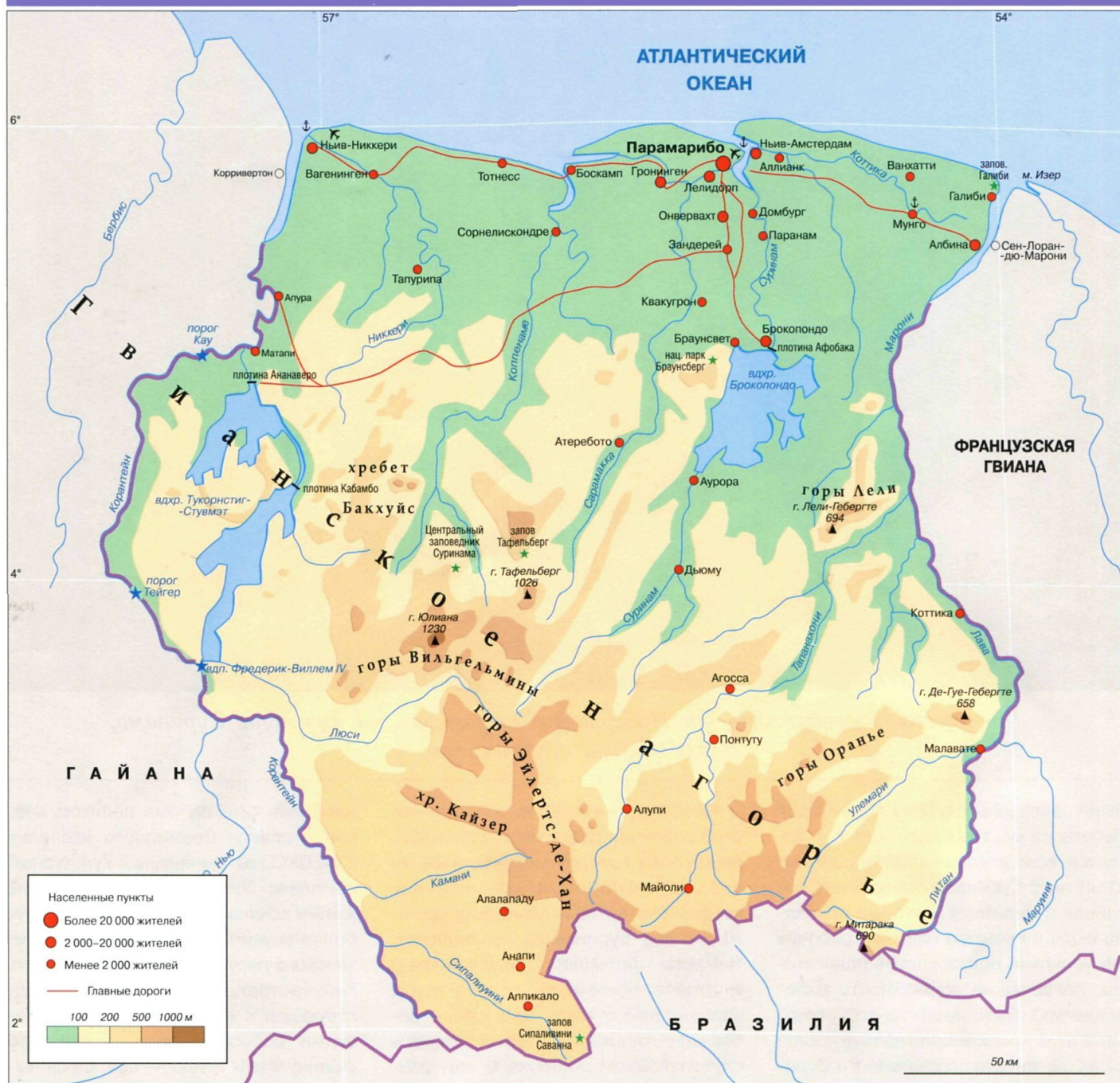
Но не прошло и пяти лет, как диктаторский режим во главе с Деи Баутерсе вновь поставил местных жителей в полурабское положение. В 1982 г была отменена конституция, которую под давлением общественных протестов вернули только в 1987 г. А к 1990-м гг ситуация в стране стабилизировалась, диктатор разрешил провести свободные выборы и президентом стал Рональд Венетиан. Однако в 2010 г Баутерсе вновь стал главой республики, но уже легитимным путем.



Благодаря налаженной системе образования 89,6% населения страны грамотны.

ДОСТОПРИМЕЧАТЕЛЬНОСТИ

- **Парамарибо:** мечеть Кейзерстрат — впервые была построена из дерева еще в 1665 г.; площадь Независимости — центральная площадь города; Президентский дворец; парк Палм-Гарден; собор Святых Петра и Павла (XIX в.), городской рынок на бульваре Ватеркранц;
- Форт Зеландия — прибрежная крепость, построенная в XVII в. В дни военных переворотов этот форт служил тюрьмой и местом пыток политических заключенных. Сегодня в форте Зеландия — культурно-исторический музей Суринама;
- Плотина Брокопондо;
- Водопады Лео и Иренз;
- Национальный парк Браунсберг;
- Центральный заповедник Суринама — объект Всемирного природного наследия;
- Заповедник Рэли-Фоллс-Фольцберг;
- Заповедник Галиби.



Территории Суринама условно делятся на три зоны: Гвианскую низменность, протянувшуюся вдоль побережья, зону саванн и область тропических лесов. В недрах суринамской земли скрываются немалые запасы полезных ископаемых, в особенности железной руды.

С МИРУ ПО НИТКЕ

Суринам впитал в себя черты европейской, африканской и азиатской культуры.

Современный Суринам, подобно многим странам Южной Америки, до сих пор зависит от иностранных инвестиций и торговли с Европой и США. Даже основополагающая для экономики страны отрасль — добыча бокситов, по объему экспорта которых Суринам входит в десятку крупнейших поставщиков, — и та полностью контролируется американскими и голландскими компаниями. Естественно, и инфраструктура,

которая обеспечивает добычу полезных ископаемых, была построена за счет инвестиций со стороны развитых европейских стран. Правда, индустрия создала не так уж и много рабочих мест для суринамцев: обратной стороной развития технологий в регионе стало повышение уровня механизации производства, а потому большинство местных жителей занято в сфере услуг или же в сельском хозяйстве.

Хотя у Суринама с соседями немало общих черт, есть все же у этого государства и своя изюминка. Первое, что привлекает внимание на улицах суринамских городов, это удивительное этническое многообразие. В отличие от многих других южноамериканских государств, на территории Суринама практически не осталось потомков индейцев: основу населения составляют мароны и креолы, предки которых когда-то



Многовековая зависимость от Нидерландов отразилась на культуре Суринама, особенно на архитектуре.

были привезены сюда из Африки для работы на местных плантациях. К тому же еще в конце девятнадцатого столетия в Суринаме осело много китайцев и индийцев, которые приехали сюда в качестве наемных рабочих (их услугами пользовались плантаторы, потерявшие возможность рабовладения). Бывшие когда-то чужаками в этих краях и сплоченные самой судьбой, жители современного Суринама сосуществуют в мире и согласии между собой.

ЛЮБОПЫТНЫЕ ФАКТЫ

- Общая площадь Суринама составляет 163 821 км², но при этом около 90% населения страны живет в городе Парамарибо и на прилегающем побережье. До более отдаленных лесных районов можно добраться разве что по воздуху или же с помощью водного транспорта — дороги концентрируются здесь в прибрежном районе.
- В 1980-х гг. очень многие суринамцы уехали за границу (особенно популярным местом стала бывшая метрополия). Поэтому в Нидерландах до сих пор проживает немало уроженцев Суринама.
- Экономические проблемы сильно сказались на сфере образования, поэтому в Суринаме существует всего лишь один университет, который было открыт в 1968 г. В нем готовят специалистов в области медицины и юриспруденции.
- В Суринаме много эндемичных видов животных. Среди них лягушки с фиолетовым окрасом, шесть необычных видов рыб (например, карликовый бронированный сом) и т. д.

Особенно интересно, как этнические различия проявляются в языках, на которых говорит местное население. Хотя формально официальным языком считается голландский, далеко не все суринамцы им владеют. Намного большей популярностью в стране пользуется сранан-тонго, зародившийся когда-то в среде рабов-африканцев, который теперь служит языком общения между различными национальными группами.

Символом многогранности суринамской культуры можно назвать столицу страны Парамарибо. Этот суетящийся пестрый город воплощает в себе смешение голландских, английских, южноамериканских и азиатских традиций, которые сочетаются настолько естественно, что любые межнациональные конфликты кажутся попросту невозможными в условиях Суринама. Тем более удивительное впечатление создает необычное переплетение судеб разных суринамских народов, если вспомнить о том, что историческая родина большинства из них находится в тысячах километров от южного побережья Атлантического океана.

По своей архитектуре исторический центр Парамарибо настолько

необычен, что он был целиком внесен в список Всемирного наследия ЮНЕСКО как уникальный культурный комплекс. Узкие улочки, небольшие жилые домики в колониальном стиле, более внушительные постройки британского периода, роскошная мечеть Кейзерстрат, бесконфликтно соседствующая с синагогами и католическими соборами, уютные кафе во французском стиле — все здесь выглядит так, словно архитекторы разных эпох собирались воссоздать образ целого мира в одном городе.



Индийцев в Суринаме мало, но не заметить их невозможно, особенно в боевом облачении.