

АТЛАС


ЦЕЛЫЙ МИР В ТВОИХ РУКАХ

ТАСМАНИЯ

Царство природы



71



ГАВАНА

ПЬЕМОНТ

ЯКУТСК



СЕВЕРНОЕ МОРЕ

ИТАЛИЯ

ISSN 2075-0536

00071>



9 772075 053779

DeAGOSTINI

КАРТЫ ■ СОБЫТИЯ ■ ДОСТОПРИМЕЧАТЕЛЬНОСТИ

АТЛАС

ЦЕЛЫЙ МИР В ТВОИХ РУКАХ

ВЫПУСК № 71 СОДЕРЖАНИЕ

ТАСМАНИЯ:

Если Тасманию считать «краем света», то этот край весьма привлекателен. Здесь есть горные ландшафты, долины, реки и озера, напоминающие самые разные уголки мира. Уникальная природа острова сформировалась за тысячи лет отдельного существования от Австралийского континента. А в наше время охрана этой природы стала главным делом в жизни островитян.

ГАВАНА:

Гавана стала зеркалом истории Острова Свободы. Сочетание колониального и диктаторского прошлого с социалистическим настоящим делает Гавану неповторимой как внешне, так и внутренне. Именно в столице острова всходят первые ростки новой жизни, которые посадил Рауль Кастро.

ПЬЕМОНТ:

На культурной, экономической, спортивной и кулинарной картах мира этот итальянский регион представлен достаточно широко. Туринская площадь, концерн «FIAT», футбольный клуб «Ювентус», сыр горгонзола — самые известные из красок Пьемонта, который славится своей любовью к труду и культурными богатствами.

ЯКУТСК:

Якутия — самый крупный по территории регион России. Находясь в зоне вечной мерзлоты, достигающей почти полутора километров вглубь, жители Якутска научились преодолевать трудности и уважать традиции друг друга. Это позволяет Якутску не просто выживать, а быть красивым и развитым городом посреди суровой земли.

СЕВЕРНОЕ МОРЕ:

На протяжении многих веков на север было легко смотреть только стрелке компаса. А в водах Северного моря уверенно себя чувствовали только рыбы и викинги. Но с течением времени море все больше осваивалось человеком, интересы которого расходились с требованиями природы. Поэтому сейчас Северное море из европейской сокровищницы может превратиться в огромную свалку.

ИТАЛИЯ:

Став единым государством полтора столетия назад, Италия до сих пор разделена на Север и Юг экономической границей. Традиционно трудолюбивый и развитый Север стал очагом индустриального развития страны, в то время как Юг боролся с мафией, пытаясь перейти от сельского хозяйства к современному производству. Все это, в сочетании с клановым, семейным бизнесом, являем нам картину итальянской экономики.

«АТЛАС.
Целый мир в твоих руках»

Выпуск № 71, 2011
Еженедельное издание

РОССИЯ

Издатель, учредитель, редакция:
ООО «Де Агостини», Россия
Юридический адрес:
105066, г. Москва, ул. Александра Лукьянова,
д. 3, стр. 1.
Письма читателей по данному адресу не принимаются.

www.deagostini.ru

Генеральный директор: Николаос Скилакис
Главный редактор: Анастасия Жаркова
Финансовый директор: Наталия Василенко
Коммерческий директор: Александр Якутов
Менеджер по маркетингу: Михаил Ткачук

Свидетельство о регистрации средства массовой информации в Федеральной службе по надзору в сфере связи и массовых коммуникаций
ПИ № ФС 77-35567 от 5 марта 2009 г.

По всем вопросам, касающимся информации о коллекции, обращайтесь по телефону бесплатной «горячей линии» в России:

8-800-200-02-01

Адрес для писем читателей:
Россия, 170100, г. Тверь, Почтамт, а/я 245,
«Де Агостини», «Атлас. Целый мир в твоих руках».
Пожалуйста, указывайте в письмах свои контактные данные для обратной связи (телефон или e-mail).

Распространение: ЗАО «ИД Бурда»

УКРАИНА

Издатель и учредитель:
ООО «Де Агостини Паблшинг», Украина
Юридический адрес:
01032, Украина, г. Киев, ул. Сакаганского, д. 119.
Генеральный директор: Екатерина Клименко

Свидетельство о государственной регистрации печатного СМИ Министерства юстиции Украины
КВ № 15131-3703Р от 30.04.2009 г.

По всем вопросам, касающимся информации о коллекции, обращайтесь по телефону бесплатной «горячей линии» в Украине:

8-800-500-8-400

Адрес для писем читателей:
Украина, 01033, г. Киев, а/я «Де Агостини»,
«Атлас. Целый мир в твоих руках»
Украина, 01033, м. Київ, а/с «Де Агостіні»

БЕЛАРУСЬ

Импортер и дистрибьютор в РБ:
ООО «РЭМ-ИНФО», г. Минск, пер. Козлова, д. 7Г
тел.: (017) 297-92-75

Адрес для писем читателей:
Республика Беларусь, 220037, г. Минск, а/я 221,
ООО «РЭМ-ИНФО», «Де Агостини»,
«Атлас. Целый мир в твоих руках»

КАЗАХСТАН

Распространение:
ТОО «КГП «Бурда-Алатау Пресс»

Рекомендуемая цена:
59 руб., 10,90 грн., 5900 бел. руб., 250 тенге.
Издатель оставляет за собой право увеличить рекомендуемую цену выпусков.
Издатель оставляет за собой право изменять последовательность номеров и их содержание.

Отпечатано в типографии: Deaprinting — Officine Grafiche Novara 1901 Spa, Corso della Vittoria 91, 28100, Novara, Italy.
Тираж: 115 000 экз.
© 2010 ООО «Де Агостини»

ISSN 2075-0536

Информация к иллюстрациям

Обложка: Тасмания, Австралия. DeAgostini Picture Library

Тасмания: DeAgostini Picture Library;
Getty Images/Flash Press Media;
GeoPhoto / Бизиков Вячеслав;
© Кирилл Савельев / Фотобанк Лори

Гавана: SIME; DeAgostini Picture Library;
GeoPhoto / Масляев Юрий;
© Сергей Плехотин / Фотобанк Лори

Пьемонт: DeAgostini Picture Library

Якутск: Rosfoto/Румянцев Вадим;
PhotoXPress.ru/Королев Олег;
© Юрий Бульший / Фотобанк Лори

Северное море: R. Manin/Hoaqui;
GeoPhoto / BioPhoto / Кабанов Денис;
GeoPhoto / Григорьева Любовь

Италия: SIME; B. Grilly / Fotogram-Stone;
DeAgostini Picture Library;
GeoPhoto / Lentini Gabriele;
GeoPhoto / Павин Алексей

Дата выхода в России 07.06.2011.



Пьемонт.
Земля «у подножия горы».



Якутск. Площадь Победы.
Элэй Боотур. Герой якутского эпоса.



Италия, Сицилия.
Сбор урожая на виноградниках.



ТАСМАНИЯ

Царство природы

ШТАТ
АВСТРАЛИИ



Природа — главное богатство Тасмании. Власть и общество бережно охраняют его. Гигантский кенгуру в Национальном парке Сент-Клэр.

ОБЩИЕ СВЕДЕНИЯ

Штат Австралии.

Столица: Хобарт, 245 000 чел. (2005 г.).

Язык: английский.

Денежная единица: австралийский доллар.

Крупнейшие реки: Дервент, Тамар, Саут Эск, Артур.

Крупнейшие озера: Грэйт, Эко, Сент-Клер.

Крупнейшие города: Хобарт, Лонсестон, Девонпорт, Берни.

Международный аэропорт: Хобарт.

ЦИФРЫ

Площадь: 90 758 км² (с учетом внутренних водоемов 24,6%).

Население: 507 626 чел. (2010 г.).

Плотность населения: 5,6 чел/км².

Самая высокая точка: г. Маунт-Осса, 1617 м.

ЭКОНОМИКА

Промышленность: добыча полезных ископаемых (медь, цинк, олово, железо), энергетика, лесозаготовки.

Сельское хозяйство: скотоводство; плантации винограда, шафрана, вишни. Рыболовство. Туризм.

ДОСТОПРИМЕЧАТЕЛЬНОСТИ

■ **Хобарт:** неоготическая архитектура, Центр искусств «Саламанка», Площадь Франклина, Морской музей Тасмании, Королевский Ботанический сад, Художественная галерея.

■ **Лонсестон:** колониальная архитектура, ущелье Катаракт, музей королевы Виктории, синагога (выполнена в стиле египетского возрождения).

■ **Порт-Артур:** одна из наиболее строгих тюрем своего времени (1833–1877 гг.), сейчас туристический аттракцион.

КОНСТИТУЦИОННЫЙ ТРУДОВОЙ ЛАГЕРЬ ЕЕ ВЕЛИЧЕСТВА

Тасмания прошла драматичный путь от острова-тюрьмы до экономически развитого штата.

Для Европы Тасмания появилась на карте в 1642 г., когда Абель Тасман (1603–1659 гг.) открыл эти земли. Поначалу новый остров был назван Вандименовой землей, в честь генерал-губернатора голландских ост-индских колоний Антони Ван-Димена, который был инициатором экспедиции. Тасман справился с задачей, попутно открыв Новую Зеландию, острова

Фиджи и Тонга. Только в 1855 г. остров получил имя самого открывателя.

После экспедиции Тасмана европейцы почти на сто лет забыли о новой земле на краю света, посчитав ее колонизацию невыгодной. Лишь в 1772 г. француз Марк Джозеф Марион-Дюфрен (1724–1772 гг.), бросил якорь у берегов Тасмании. Следом за ним и легендарный

Джеймс Кук (1727–1779 гг.) побывал на острове.

* КЛИМАТ

На севере — субтропический, на юге — умеренный. Средняя температура января на юге острова — +14–17°C, июля — +8°C. Среднегодовое количество осадков в некоторых районах достигает 3000 мм, их среднее количество для всего острова — около 1000 мм, на востоке оно уменьшается до 500 мм. Максимум осадков приходится на зимние месяцы.



Характерный образ Тасмании — гористый рельеф, леса и озера.

На рубеже XVIII–XIX вв. французы, переживая революции внутри страны, отказались осваивать Тасманию. Англичане же, потерявшие колонии в Северной Америке, решили захватить остров.

Для этих целей сюда ссылались каторжники. В 1803 г в Тасманию прибывают первые поселенцы, у которых был выбор: смерть на родине или каторга на краю света. Здесь от них требовалось развитие сельского хозяйства и промышленности. С 1803

по 1853 г около 75 000 осужденных было перевезено в Тасманию.


В то время преступлением, заслуживающим смерти или каторги, считалась даже мелкая кража. Потому на острове появлялись не только опасные преступники, но и простые бедняки, нищие, и даже добровольные переселенцы. Здесь давался шанс начать новую жизнь, которым многие воспользовались. Однако жить приходилось в тяжелых условиях. В среде ссыльных была высокая смертность, отмечались даже случаи каннибализма.

Для местных жителей начало английской экспансии стало трагедией. От инфекций, принесенных европейцами, и от оружия численность коренных тасманийцев за 30 лет сократилась с 5–10 тысяч до 300 человек. Выжившие были переселены на остров Флиндерс.

Земля Ван-Димена была провозглашена самостоятельной колонией с собственной судебной системой и законодательным советом 3 декабря 1825 г., а в 1854 г принята конституция Земли Ван-Димена, получившая санкцию королевы Виктории в 1855 г. Тогда же колония получает название Тасмания. В 1901 г — входит в состав Австралии.

Сегодня Тасмания — это современный, экономически развитый штат

Здесь проходят крупные спортивные соревнования, благотворительные акции, фестивали. Тасмания стала островом европейской культуры. В январе 2011 г впервые главой штата стала женщина, Лара Джиддингс.



Второй по величине город Тасмании Лонсестон.

ДОСТОПРИМЕЧАТЕЛЬНОСТИ

■ **Парк Крейдл-Маунтин-Лейк-Сент-Клэр:** признан объектом мирового природного наследия, территория объекта составляет 20% площади острова.

■ **Остров Маккуори:** самая южная территория штата Тасмания и Австралии, также объект Всемирного наследия ЮНЕСКО, лежбище морских слонов, колонии четырех видов пингвинов в т.ч. эндемичного — пингвина Маккуори.



Вомбат — один из живых символов Тасмании.



Остров Тасмания расположен в 240 км южнее Австралии. С юго-запада он омывается водами Индийского океана, а с востока — Тасмановым морем. От материка Тасмания отделена Бассовым проливом. Флора и фауна острова на протяжении тысяч лет развивалась отдельно от остального мира, что делает Тасманию уникальным памятником природы. Преобладает гористый рельеф, но на острове есть свои долины, около 44% территории покрыто лесами.

ЛЮБОПЫТНЫЕ ФАКТЫ

- Хобарт стал столицей Тасмании в результате конкурентной борьбы. Первое поселение англичан в 1803 г. — Рисдон Коув оказалось не настолько удобным, как второе — Салливанс Коув, основанное капитаном Дэвидом Коллинзом в 1804 г. Позднее именно оно было названо Хобартом в честь тогдашнего государственного секретаря по делам колоний лорда Хобарта. А поселение Рисдон было заброшено.
- Одной из достопримечательностей штата является паровоз, изготовленный в 1898 г. для зубчатой железной дороги. Полотно имеет еще один рельс между основными, а поезд — дополнительное зубчатое колесо, дающее возможность преодолевать горные подъемы.
- Порт в Хобарте является вторым по глубине в мире, уступая только Рио-де-Жанейро в Бразилии. Австралия и Франция содержат в городе свои антарктические службы.
- Один из самых привлекательных туристических объектов Тасмании — Демалская трясина меняет свое название на Таркинский лесной массив. Власти справедливо считают, что туристов надо привлекать не только красивой природой, но и красивыми названиями.
- Память о тюремном прошлом Тасмании сохраняет колония Порт-Артур. Здесь из 13 тысяч заключенных 2 тысячи умерли от тяжелых условий содержания. Однажды один из заключенных пытался бежать, одевшись в шкуру кенгуру и подражая его прыжкам на глазах охранников. Это у него получилось так достоверно, что один из солдат попытался добыть себе кенгуру на ужин. Узнику пришлось снять маскировку, чтобы сохранить жизнь.
- Вооруженные силы Тасмании участвовали в англо-бурской войне. И именно тасманийские солдаты за храбрость были награждены двумя первыми для австралийцев Крестами Виктории.

«ЗЕЛЕНЫЙ» ОСТРОВ

Тысячи лет Тасмания существует обособленно от остального мира, что сделало природу и обитателей острова неповторимыми. Пример тому — тасманийский дьявол.

До окончания последней ледниковой эпохи Тасмания была частью Австралии. Но примерно десять тысяч лет назад повышение уровня мирового океана превратило Тасманию в остров.

К счастью, Тасмания, несмотря на пришествие англичан, сохранила

первозданность природы. Сегодня уникальность своей земли тасманийцы с ревностью охраняют. Все приезжающие проходят обязательный экологический контроль. 21% территории острова составляют национальные парки, 44% — леса с редкими видами растений и деревьев

(эвкалипты, миртовые, сассафрас, диксония антарктическая и мн. др.)


В 1936 г. полностью исчез тилацин, сумчатый волк, животное серо-желтой окраски, внешне напоминающее собаку. Приспосабливаясь к цивилизации по-своему, они стали охотиться на овец и домашнюю птицу. Поэтому



Небольшое поселение Страхан на западном побережье привлекает множество рыбаков.

власти ввели премию за их истребление, что привело к исчезновению тилацинов, сохранившихся лишь на гербе Тасмании. Печальный опыт потерянного уникального вида заставил жителей пересмотреть свое отношение к природе.

Пожалуй, не только из-за утверждения принципа гармонии природы и человека, но и из чувства вины тасманийцы с особенным трепетом следят за судьбой еще одного сумчатого хищника — тасманийского дьявола. Свое название он получил за острые, мелкие зубы. В последнее время



Тасманийский дьявол на охоте.

этому виду животных угрожает эпидемия онкологического заболевания — лицевая опухоль дьявола. Предотвратить развитие этого опасного заболевания пытаются с помощью самой современной науки.

Бережное отношение к родному острову, его природе — отличительная черта его жителей. Неслучайно именно на Тасмании оформилось первое зеленое движение в мире. Началось оно в 1970-х гг с выступлений общественности против строительства новых гидроэлектростанций и плотин на озере Педдер. В это время сформировалась Объединенная тасманийская группа, которая считается первой партией зеленых в мире. А в 2002 г «зеленые» депутаты получили 18% голосов населения штата, что было самым высоким показателем для «зеленых» во всем мире.

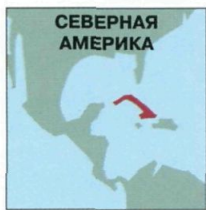
Даже в самых крупных городах острова, Хобарте и Лонсестоне, природа является главной достопримечательностью. Рядом с поселениями — множество эвкалиптовых и сосновых лесов, заросли кустарника, горы и долины, где след человека просто растворяется.

Однако жители штата не только заботятся о природе, но и успешно

развивают экономику. Обозначив туризм приоритетным направлением, правительство острова поддерживает проведение ежегодных мероприятий. Наибольшую известность получила регата Сидней-Хобарт. А ралли Тарга Тасмания привлекает всемирно известных гонщиков, его этапы проводятся по всему острову в течение 5 дней.



В Тасмании есть много мест, где, кажется, еще не ступала нога человека.



СЕВЕРНАЯ
АМЕРИКА

ГОРОД
НА КУБЕ



ГАВАНА

Столица
тропического социализма



Панорама Гаваны. С такого расстояния видна лишь красота, но не проблемы города.

ОБЩИЕ СВЕДЕНИЯ

Столица Республики Куба.

Язык: испанский.

Этнический состав:

65% — белые потомки европейцев, 24% — мулаты, метисы, 11% — африканцы.

Денежная единица: песо.

Религия: католики — 47%, протестанты — 4%, приверженцы «сантерии» (культ на основе африканских языческих верований, смешавшихся с культом некоторых христианских святых), более 40% называют себя атеистами.

Международный аэропорт: Хосе Марти.

ЦИФРЫ

Площадь: 721 км².

Население: 2 141 993 чел. (2009 г.).

Плотность населения: 2970,9 чел/км².

Самая высокая точка: башня мемориала Хосе Марти, 138,5 м. Высота города над уровнем моря — 59 м.

КЛИМАТ

Тропический муссонного типа.

В январе средняя температура воздуха составляет +25°C, в июле +29°C. Сухой сезон длится с ноября по апрель, а с мая по октябрь выпадают обильные дожди.

Среднегодовая норма осадков — 1500 мм.

ЭКОНОМИКА

Гавана — административный, промышленный, образовательный и культурный центр Кубы.

Промышленность: металлургическая, металлообрабатывающая, химическая, текстильная, пищевая.

Торговый порт. Туризм.

ЗНАЧЕНИЕ БОРОДЫ В ИСТОРИИ

Борода не только украшает мужчину. Она может стать важным политическим козырем.

Невероятно, но борода сыграла свою роль в успехе конкистадоров, завоевавших Новый Свет. Индейцы считали Колумба, как и всех европейцев, посланцами Белого Бога. Захватчики удачно вписывались в представления индейцев о легендарных «божественных посланниках» — белые, бородатые, в одежде из черного материала, на больших кораблях. Пока индейцы поклонялись, «божества» завоевывали их земли.

Кубу покорил (бородатый) испанец, Веласкес де Куэльяр Диего (1464–1524 гг.). Он родился в г Куэльяре

в знатной богатой семье. Участвовал во второй экспедиции Колумба в 1493 г В 1511 г руководил отрядом с Гаити, который захватил Кубу. Здесь он основал ряд городов, среди которых в 1515 г Гавану. Умер он на Кубе от лихорадки.

Местные индейцы сибонеи и таино были уничтожены оружием и болезнями, которые пришли с европейцами. Чтобы компенсировать недостаток рабочей силы, на остров завозили рабов из Африки, которые уже в начале XVII в. составляли значительную часть населения Гаваны.

Смешение испанцев и африканцев сформировало тип нынешних кубинцев.

Гавана была основана испанскими поселенцами в 1515 году. В 1553 г., укрепив Гавану крепостью, испанцы делают ее столицей Кубы. С конца XVI в. Гавана стала форпостом Испании на Антильских островах, получив статус генерал-капитанства. И в 1592 г король Испании дает Гаване статус города, называя ее «ключом к Новому Свету».

В XVIII в. Гавану ненадолго захватили англичане. А на протяжении



Вид на Гавану. Набережная и новые постройки.

всего XIX в. остров, зачастую при поддержке США, боролся за свою независимость от испанцев. В 1895 с высадки кубинского патриота Хосе

Марти началась трехлетняя Война за независимость Кубы, окончившаяся освобождением в 1898 г. В 1902 г. была провозглашена независимая республика Куба. Однако это не принесло спокойствия жителям острова. И хотя в итоге после череды военных переворотов в 1933 г. установилась демократия, в 1952 г., тот кто был ее проводником Фульхенсио Батиста (1901–1973 гг.) не смог избежать латиноамериканского рока и в результате военного переворота ступил на проторенную дорожку личной диктатуры. Он проводил политику лояльную по отношению к США. И вскоре энергия национального освободительного движения оказалась направлена против Батисты и США.

Силы революционеров во главе с Фиделем Кастро (1926 г. р.) и его аргентинским соратником Эрнесто Че Гевара (1928–1967 гг.) были незначительны по сравнению с силой государства. Но режим Батисты был коррумпирован и не имел морального авторитета в стране. Даже его сторонники пытались сместить своего генерала. Но сделали это в 1959 г. революционеры-барбудос (бородачи), а их вождь, Кастро, стал руководителем Кубы до 2008 г. Сначала революция была национальным движением, а уже потом, с поддержкой СССР, переросла в попытку

построить социализм. Фидель даже пообещал сбрить бороду только после построения коммунизма в стране, и до сих пор ее носит.

После исчезновения социалистического лагеря Куба не отказалась от своих идеалов, сохранив статус Острова Свободы. При этом не изолируясь от остального мира. Идея сотрудничества с другими государствами и интеграции в мировое сообщество пришла с Раулем Кастро в 2008 г. Брат команданте Фиделя бреет бороду и носит костюм, что знаменует новые времена для острова. Насколько удастся новому лидеру построить будущее, рассудит история.



Гавана, кубинский Капитолий.

👑 ДОСТОПРИМЕЧАТЕЛЬНОСТИ

- **Старая Гавана:** монастырь Санта-Клара (1644 г.), собор Непорочного Зачатия (1656 г.), кафедральный собор (кон. XVIII в.); крепости XVI–XVIII вв. Эль-Морро, Ла-Кабанья, Сан-Сальвадор-де-ла-Пунта, Ла-Фуэрса; площади: Пласа-дель-Кристо, Сан-Франсиско, Пласа-де-Армас, Кафедральная, Старая, Революции; Капитолий Гаваны;
- Остатки крепостной стены (1674–1797 гг.);
- Дворец Капитан-Генералов (1776–1791 гг.);
- **Музеи:** Национальный, Колониальный, Музей антропологии, Музей керамики, Наполеоновский музей, Музей декоративного искусства, Этнологический музей, Музей Революции, Дом-музей Эрнеста Хемингуэя.
- Бульвар Прадо.
- Мемориал Хосе Марти.

📌 ЛЮБОПЫТНЫЕ ФАКТЫ

- Фидель Кастро попал в Книгу рекордов Гиннесса, как самый пламенный оратор. В ООН 29 сентября 1960 г. он выступал 4 часа 29 минут. А у себя на Кубе, не стесненный регламентом, на Третьем съезде Кубинской коммунистической партии в 1986 г. — 7 часов 10 минут, а по некоторым данным, 27 часов! Сейчас товарищ Фидель стремится к рекордам в Интернете. В 2010 г. он выпустил первую часть своих мемуаров и завел микроблог на Твиттере. Высокую оценку в борьбе с «империализмом» команданте Фидель дал создателю разоблачительного сайта «Викиликс» Джулиану Ассанжу. «Идеи могут быть более могущественными, чем ядерное оружие», — написал Кастро.



Гавана — очень популярный у туристов город. Лучшая ее часть, Старая Гавана, стала «Достоянием человечества» — по предложению ЮНЕСКО в 1982 г.

КЛЮЧ К НОВОМУ СВЕТУ

Гавана переживала и бедные, и богатые годы, каждая из эпох отразилась на лице города.

Гаване повезло с локацией. Город находится на северо-западе острова, на берегу Мексиканского залива Карибского моря. Природа дала Гаване большие ресурсы: в океане — около 700 видов рыб и моллюсков, на суше — разнообразные фауна и флора, среди которой можно встретить, кроме повсеместно растущих пальм, экзотическое сандаловое дерево.

Однако эти богатства стали и благословением города, и его проклятием. Назвав Гавану «городом-ключом» к Новому Свету, испанцы будто объявили на него охоту среди пиратов и метрополией. Чтобы защитить «окно

в Америку», испанцы строили крепости. Образ Гаваны, противостоящей пиратам всего Карибского моря, можно представить, глядя на крепость Ла-Фуэрса (1583 г.)

Вскоре в городе появились и первые монастыри и церкви: монастырь Санта-Клара (1644 г.), собор Непорочного Зачатия (1656 г.). В XVIII в. Гавану украсили Ратуша (1792 г.) и Кафедральная площадь с собором.

В первой половине XX в. успешный экспорт сахара и табака привел к появлению в городе множества частных villas. В 1920 г. Гавана строит Национальный Капитолий, копируя вашингтонский. Самобытный колониальный облик Гаваны, приобретенный ею в те времена, стал основанием для ЮНЕСКО внести Старый город в 1982 г. в список Всемирного культурного наследия.



Вид Старой Гаваны лучше всяких слов рассказывает о многовековой истории города.

❖ ДОСТОПРИМЕЧАТЕЛЬНОСТИ

- **Пляжи:** Хиакоа, Эль-Пеньон-дель-Фрайле, Пуэрто-Эскондидо, Арройо-Бермехо, Эль-Саладо.
- **Малекон** — набережная, бывшая ранее частью городских укреплений.



Крепость Трех Святых Королей Эль-Морро (1589–1610 гг.) считалась неприступной, пока в 1762 г. ее не захватили англичане. В XIX в. на ней появился маяк. Сейчас это часть туристического комплекса — Большой Военно-исторический парк «Морро-Кабанья».

Задолго до мирового признания неповторимость города оценил Эрнест Хемингуэй. Впервые он посетил Гавану в 1928 г. Затем много раз приезжал сюда. А в 1939–1960 гг. жил на своей вилле Финка Вигия в 15 км от Старой Гаваны. В небольшом порту Кохимар Хемингуэй нашел прототип для повести «Старик и море», бессменного капитана для


своей яхты «Пилар» и друга — Григорио Фуэнтеса. По следам Папы Хемингуэя (как его прозвали кубинцы) в Гаване можно бродить долго. Когда писатель в 1954 г. получил Нобелевскую премию, он сказал: «Эта премия принадлежит Кубе, земле, на которой мои книги были зачаты и созрели с помощью жителей Кохимара, гражданином которого я являюсь».

После прихода к власти Фиделя Кастро Гавана стала приобретать новые черты. Она быстро развивалась как крупный промышленный центр. В ней появлялись районы с массовой застройкой жилья. В числе первых из них — Гавана-дель-Эсте в 1961 г. СССР не экономил на помощи Кубе, которую США до сегодняшнего дня держит в условиях экономической блокады.

Память о революционном прошлом в центре Гаваны хранит площадь с мемориальным комплексом имени Хосе Марти. Удивительно, что социализм на Кубе пережил крушение мирового социализма и главного спонсора СССР.

Но властям приходится поворачиваться к новому времени. В 2010 г.

стали выдаваться лицензии на ведение мелкого бизнеса, с 2011 г. банки выдают «новым кубинцам» кредиты, что начинает отражаться на облике Гаваны. Например, был отреставрирован дом-музей Хемингуэя.



Покататься по Гаване в карете с открытым верхом мечтают многие туристы.

ЛЮБОПЫТНЫЕ ФАКТЫ

- Бренд «Гавана» активно используется, кроме названия столицы это: провинция на Кубе, вид сигар, порода кошек, кинофильм.
- «Нулевой километр», точка отсчета расстояний на Кубе, находится в здании Капитолия Гаваны. Ходить по нему не разрешается. В его центре вмонтирован крупный бриллиант (25 карат), оправленный в платину и агаты.
- На крепость Форталеза-де-Сан-Карлос-де-ла-Кабанья (1763–1774 гг.) было потрачено более 14 млрд песо. Говорят, что испанский король Карл III, находясь в Мадриде, попросил подзорную трубу, чтобы рассмотреть цитадель. «Крепость, на строительство которой было затрачено так много денег должна быть видна из Мадрида», — сказал он.
- В Кафедральном соборе Гаваны с 1796 по 1898 г. покоился прах Христофора Колумба.
- Может быть, количество городов-побратимов Гаваны когда-то поможет стране строить свои отношения со всем миром. В числе почти трех десятков друзей — Афины, Москва, Пекин, Стамбул, Мадрид, Рио-де-Жанейро и другие.



ЗАПАДНАЯ ЕВРОПА

РЕГИОН
В ИТАЛИИ

ПЬЕМОНТ

У подножия гор



*Пьемонт, остров Сан-Джулио на озере д'Отра
с высоты птичьего полета.*

ОБЩИЕ СВЕДЕНИЯ

Область Италии.

Столица: г Турин, 907 686 чел. (2010 г.).

Язык: итальянский.

Денежная единица: евро.

Административное деление: 8 провинций — Алессандрия, Асти, Бьелла, Кунео, Новара, Турин, Вербано-Кузьо-Оссола, Верчелли.

Крупнейшие реки: По и ее притоки — Дора-Рипария, Стур-ди-Ланц, Сезия, Тичино, Танаро.

Крупнейшие озера: Лаго-Маджоре, д'Отра, Вивероне.

Крупнейшие города: Турин, Асти, Кунео, Новара, Варчелли.

Международный аэропорт: Сандро Пертини (Казелле) в Турине.

ЦИФРЫ

Площадь: 25 399 км²

Население: 4 424 800 чел. (2010 г.).

Плотность населения: 174,2 чел/км²

Самая высокая точка: пик Дюфур, 4634 м.

КЛИМАТ

Альпы окружают Пьемонт с севера и полукругом — с запада и востока, защищая от холодных северных ветров. В горных районах области климат альпийского типа, а на равнине — континентального, с жарким летом и прохладной зимой. Средняя температура января — +5–6°C, июля — +24–27°C.

Осадки в виде дождя равномерно распределены между весной и осенью, годовое количество осадков — 650–1000 мм.

САВОЙСКАЯ ИСТОРИЯ

Не часто история правящей королевской династии так неразрывно и в целом достойно переплетается с историей страны.

Буквальное название области Пьемонт переводится как «у подножия горы». Географическое положение во многом определяло судьбу региона. Альпийские горы играли роль естественной границы между разными народами. В мирные времена это приносило выгоды от торговли, в военные жестокие разрушения (пограничные территории больше всего страдали от вторжений).

Лигурийцы и кельты, много веков населявшие эти края, жили в гармонии с природой, и потому следы их жизнедеятельности сложно найти. Все резко изменилось во II в. до н. э., когда пришли легионы Рима. Здесь проходила стратегическая граница

с галлами. И римляне стали утверждать свою власть над землей «у подножия горы». Начали прокладывать дороги и строить города. В том числе Аугуста Тауринорум (современный Турин). Название которого, по наиболее принятой версии, происходит от местного племени тауринов. Турин и сейчас своей прямоугольной формой и широкими улицами напоминает военный лагерь.

Много веков граница была на надежном замке. Лишь в V в. варварам удалось проникнуть в страну. После падения Рима земли Пьемонта входили в VI–VII вв. в состав Лангобардского королевства, а с конца XIII в. государства Каролингов. В XI в.

среди феодальных родов возвысилась Савойская династия. Этот род с XI в. правил графством Савойя, с 1416 г. Савойским герцогством, с 1716 г. Сардинско-Пьемонтским королевством, а с 1861 до 1946 г. Итальянским королевством.

Название «Пьемонт» впервые упоминается в XIII в., но земли нынешнего региона тогда были разделены на множество феодальных владений. Савойской династии понадобилось

ЭКОНОМИКА

Промышленность: автомобилестроение, машиностроение, электронное оборудование, химическая, легкая.

Сельское хозяйство: рис, виноград. Туризм.



Пьемонт: гармония цивилизации и природы.

несколько веков, чтобы сшить из самых разных феодальных лоскутков цельную мантию короля. Савойская династия не только занималась

👑 ДОСТОПРИМЕЧАТЕЛЬНОСТИ

■ **Турин:** Палаццо Мадама (1402–1414 гг.), Палаццо Кариньяно (1679 г.); церковь Санта-Кристина (1639 г.), церкви Сан-Лоренцо (1668–1687 гг.) и Сан-Филиппо Нери (1675 г.); башня Моле Антонеллиана (1863–1878 гг.); Египетский музей, Галерея Академии художеств Альбертина, Галерея Сабауда, Национальный музей кино, Музей истории автомобиля;

■ **Резиденции Савойской династии в Турине** и окрестностях в 1997 г. вошли в список Всемирного наследия ЮНЕСКО: Палаццо Реале, Палаццо Мадама, Палаццо Кариньяно, Замок Валентино и др.;

■ **Биелла:** Международный институт фотографии;

■ **Верчелли:** архитектура XII–XVIII вв.; Национальные парки Гран-Парадизо, Валь-Гранде.

■ **Озера:** Лаго-Маджоре, д'Отра, Вивероне.

📌 ЛЮБОПЫТНЫЕ ФАКТЫ

■ В Пьемонте можно не только увидеть смешение культур, но и попробовать его. Именно здесь итальянские и французские кулинарные традиции сочетаются с удивительным вкусом. Местная паста, сыр горгонзола, ризотто смешивают естественность и простоту Италии с французской тонкостью вкуса.

■ По одной из версий, Турин был основан египтянами. Коллекция Египетского музея в городе уступает лишь знаменитому Каирскому. Здесь, в частности, хранится мумия воинственного фараона Тутмоса III.

расширением влияния, но и делала многое для развития культуры. В Турине, например, в начале XV в. графом Людовиком Савойским (1364–1418 гг.) был основан один из старейших университетов Италии. В 1404 г. это учебное заведение было удостоено благословения Папы Римского Бенедикта XIII, что и считается началом его истории.

Виктор-Амадей II (1666–1732 гг.) в 1720 г. получил к своим землям остров Сардинию и стал основателем Сардинского королевства, включавшего в себя Савойю, Пьемонт и Сардинию. Наполеон на 1802–1814 гг. «арендовал» королевство. Позднее именно вокруг этого королевства произошло объединение страны, что было достигнуто и за счет рациональной дипломатии Камилло Кавура (1810–1861 гг.), и за счет романтического порыва Джузеппе Гарибальди (1807–1882 гг.). Виктор Эммануил II (1820–1878 гг.) стал королем Италии, «Отцом Основателем», как написано на его могиле, единого государства.

В годы правления фашистов (1922–1945 гг.) и во время Второй мировой войны (1939–1945 гг.) король Виктор Эммануил III (1869–1947 гг.) сотрудничал с Муссолини, чем фактически

погубил династию. После референдума об отмене монархии его сын Умберто II был низложен и вынужден был отбыть в изгнание, получив прозвище «майского короля», его правление в 1946 г. длилось 33 дня. На этом савойская династия прекратила свое существование, но навсегда осталась в истории страны.



Архитектура эпохи Возрождения на улицах Турина.



Пьемонт расположен на северо-западе Италии между Альпами и Лигурийскими Апеннинскими, являясь второй по величине областью страны. Граничит на западе с Францией, на севере — с областью Валле-д'Аоста и Швейцарией, на востоке — с Ломбардией и Эмилией-Романьей, на юге — с Лигурией. Для Пьемонта характерны три типа ландшафта: горы (43% территории), холмы (30%) и равнины (27%). Соответственно здесь были все условия и для развития крупных городов, и для ведения сельского хозяйства, и для возникновения горнолыжных курортов.

ОСОБЕННАЯ ИТАЛИЯ

При близком знакомстве Италия предстает множеством стран в одной.

Пьемонт населяют итальянцы с немецким трудолюбием.

Пьемонт — самый большой по территории из континентальных регионов Италии. Помимо размеров, от других районов он отличается культурными особенностями и традициями. В истории провинции есть

немало страниц о расцвете искусств, труда, культуры.

Население Пьемонта в своей родной стране заслужило прозвище «итальянских пруссаков». Разнообразные испытания сформировали

у них самое правильное отношение к любым проблемам — их можно преодолеть только хорошим, добросовестным трудом. А с учетом своего географического положения они всегда умели учиться у других народов

ЛЮБОПЫТНЫЕ ФАКТЫ

■ В Пьемonte уже более двух тысяч лет выращивают виноград. В XIX в. здесь, согласно сведениям амπεлографа (виноградного ботаника) Джузеппе ди Ровазенда, возделывали три тысячи сортов винограда.

■ Помимо знаменитой христианской реликвии, Туринской плащаницы, в Турине есть множество поклонников черной магии — около 40 тысяч сатанистов, 3 тысячи магов, 3,5 тысячи гадалок и предсказателей. Римский Папа Иоанн Павел II объяснил это просто и точно: «Туда, где есть святые, всегда устремляется дьявол!»

■ В Пьемonte инквизиция (церковный суд) особенно жестоко преследовала еретиков. В судебных процессах XII–XIII вв. в делах против вероотступников велось настоящее расследование, что удерживало карательную машину. Все стало проще, когда инквизиторы Пьемонта и Прованса в XIV–XV вв. стали пытками добывать признания у своих жертв. Поэтому многие противники инквизиции говорят, что в ряде городов Пьемонта люди ходят по костям. Возможно, это и преувеличение, но средневековая жестокость стала частью истории Пьемонта.

■ Динамичное развитие Европы во многом связано с деятельностью университетов. В Турине в 1404 г. появился один из старейших университетов в Италии. Уже в начале своей истории он стал заведением европейского уровня. Туринский университет прославили не только итальянцы, но и французы, австрийцы, немцы и другие: философ Эразм Роттердамский (1469–1536 гг.), математик Огюстен Луи Коши (1789–1857 гг.), физиолог и философ Якоб Молешотт (1822–1893 гг.), химики Амедео Авогадро (1776–1856 гг.) и Асканио Соберо (1812–1888 гг.), Чезаре Ломброзо (1835–1909 гг.) и многие другие. Сегодня Туринский университет — крупнейший научный центр Италии. На двенадцати его факультетах учатся до 67 000 студентов.



Моле-Антонеллиана (1889 г.) — символ Турина и самое высокое кирпичное здание Европы эффектно организует городской силуэт на фоне Альпийских гор.

Башия была заложена в 1863 г., когда Турин служил столицей объединенной Италии.

и использовать те выгоды, которые им дала природа и история.

Появление на земле Пьемонта университета и первый рывок в развитии промышленного производства совпадают по времени. В XV в. в Турине, Асти, Верчелли и других городах региона появились первые текстильные и горнодобывающие мануфактуры.

Сельское хозяйство Пьемонта переживало свою модернизацию. Помимо традиционного виноградарства, здесь с XV в. начали активно выращивать рис, попавший сюда из Ломбардии. А после открытия Америки пьемонтцы довольно быстро сделали кукурузу, бобы, перец, томаты и картофель итальянскими культурами.

Пока большинство районов Италии воевали друг с другом или с внешним врагом, Пьемонт успевал работать. В том числе и благодаря разумной политике властей, проведению либеральных реформ. В 1820-х гг. в Пьемонте появились первые

хлопчатобумажные фабрики, оснащенные английскими мюль-машинами. В Ломбардии в 1847 г. насчитывалось более 850 механических ткацких станков. Появляются крупные банки, строятся дороги. Север Италии стал местом промышленного прорыва.

Символом и реальностью нового времени были железные дороги. Там, где они прокладывались, следом шел промышленный прогресс. В конце 1850-х гг. длина железных дорог в Пьемонте уже превысила 900 км (в 1848 г. было всего 8 км), что составляло около половины протяженности железнодорожной сети всей Италии.

Основной славой промышленного города Пьемонт обязан концерну «ФИАТ» (Итальянская автомобильная фабрика Турина). Его рождение связано с именем отставного офицера Джованни Аньелли (1866–1945 гг.). Основывая компанию, Аньелли вложил в нее 400 долларов. Здесь с самого начала был высокий уровень дисциплины. По примеру Генри Форда (1863–1947 гг.) на заводе впервые в Европе была организована конвейерная сборка. Компания «ФИАТ» стала одним из модернизаторов автомобилестроения в СССР, оказав помощь в налаживании производства FIAT-124, хорошо известного как ВАЗ-2101. Сейчас «ФИАТ» это

концерн с оборотом более 50 млрд евро, в компании заняты около 200 тысяч сотрудников. С 1 января 2011 г. FIAT Group разделился на два концерна: FIAT SpA и FIAT Industrial.

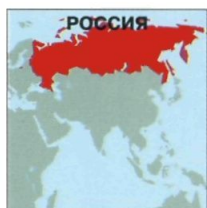
Пьемонт — это высокий уровень не только технического, но и культурного развития. Здесь умеют беречь свои уникальные памятники, умело сочетают давние традиции с самым последним словом техники.



Пьемонт, г. Верчелли, базилика св. Андрея (1219–27 гг.), сочетающая готический и романский стили.

❗ ЛЮБОПЫТНЫЕ ФАКТЫ

■ Город Алессандрия — родина самого популярного современного писателя Италии Умберто Эко (р. 1932 г.), хорошо известного по романам «Имя розы» (1980 г.), «Маятник Фуко» (1988 г.), «Остров накануне» (1995 г.) и «Баудолино» (2000 г.). Такой тонкий и глубокий знаток истории мог родиться только на земле, где история лежит прямо под ногами.



ГОРОД
В РОССИИ



ЯКУТСК

Столица алмазов,
соболей и морозов



Современный Якутск.

ОБЩИЕ СВЕДЕНИЯ

Город в Российской Федерации, столица Республики Саха (Якутия).

Дата основания:
25 сентября 1632 г.

Административно-территориальное деление:
15 административных округов.

Язык: русский.

Религии: православие, язычество, католицизм, протестантизм, ислам.

Этнический состав:
якуты — 45,5%, русские — 41,2%, украинцы — 3,6%, эвенки — 1,9%, эвены — 1,2%, буряты — 0,8%, белорусы — 0,4% и др.

Крупная река: Лена.

Аэропорты: международный аэропорт "Якутск" и резервный "Маган"

КЛИМАТ

Резко континентальный.

Средняя температура января: -43°C.

Средняя температура июля: +26°C.

Среднегодовое количество осадков: 200 мм в год.

ЦИФРЫ

Площадь: 122 км²

Население: 267 983 чел. (2010 г.).

Плотность населения: 2196,6 чел/км²

Расстояние до Москвы: 8468 км.

Высота над уровнем моря: 110 м.

ГОРОД СРЕДИ ВЕЧНОЙ МЕРЗЛОТЫ

Умение терпеть трудности и уважать традиции других народов за короткий срок сделали Сибирь частью России.

В конце XVI — нач. XVII в. русские землепроходцы двинулись «встречь солнцу» на Восток. Испытания, которые им предстояло пройти, сравнимы с тем, что переживали европейские мореплаватели этого же времени.

Пробираясь через дремучие леса, по сибирским рекам русские встречали местные народы Сибири, с которыми удавалось найти общий язык, не доводя дело до кровопролития, как это делали американцы. Буряты, якуты, эвенки и другие вскоре начинали платить легкий ясак (один-два соболя в год), за что получали защиту в лице воевод русского царя.

Вскоре сибирские реки Лена, Енисей и другие стали обживаться русскими так же, как Днепр и Волга. За короткий срок выросли города-крепости (остроги). Сотник енисейских казаков Петр Бекетов в 1632 г

основал Ленский острог. В 1643 г он был перенесен на новое, более удобное место, в долину Туймаада, давно освоенную якутами. Тогда же он получил статус города и название «Якутск». С 1708 г город был подчинен Сибирской губернии, а с конца XVIII в. — Иркутской. С 1851 г Якутия получает статус самостоятельной области на правах губернии с центром в Якутске. В 1922–1991 гг Якутск — центр автономной советской республики. С 1991 г — столица Республики Саха (Якутия).

Долгое время центральная власть видела в этом городе только место для ссылок революционеров или преступников: в советское время здесь начинался Колымский тракт. Кроме того, Якутск был всегда опорной базой изучения и освоения Сибири. Отсюда отправлялись в плавание Дежнев, Атласов, Поярков,

Хабаров и другие. В Якутске в разное время побывали Беринг, братья Лаптевы, Челюскин.

С 1954 г начался алмазный этап истории Якутии. Сегодня столица республики — это современный город европейского типа.



Бетонная статуя мамонта возле здания Института мерзлотоведения.



Как и во многих других городах, в Якутске старая его часть представляет историческую ценность и привлекает туристов.

СТАРЫЙ ГОРОД: ШАХТЫ И КРЕПОСТИ

Якутск сохранил на страшном морозе свое симпатичное историческое лицо.

Восстановление и сохранение исторической памяти — общая проблема современной России. Старый Якутск это не просто часть

города, а его душа: построенные еще в царское время здания делают его неповторимым.

До начала XX в. город был деревянным, встречались даже юрты.

Самое древнее деревянное строение города квадратная башня Якутского острога (1685 г.) располагалась во дворе краеведческого музея. В 2002 г она сгорела и была восстановлена на новом месте, в микрорайоне «Старый город».

Первый каменный дом в Якутске был построен в 1707 г для воеводской канцелярии. Сохранились еще каменные здания Спасского монастыря (1664 г.), Никольской церкви (1852 г.), бывшие Архиерейские покои, публичная библиотека (1911 г.), дом казначейства (1909 г.)

Известной достопримечательностью города является «Шергинская шахта» колодец глубиной 116,6 м, вырытый еще в середине XIX в.

промышленником Шергиным для поиска воды. Однако его поиски оказались тщетны: даже на такой глубине был только лед. Однако шахта стала важным объектом для изучения почвы Севера.

В Якутске единственные в мире Музей мамонта, Музей варгана. Город умеет сочетать традиции якутов, русских, эвенков и других народов республики. Город растет и развивается, сохраняя свой исторический облик.

ЭКОНОМИКА

Промышленность: энергетика, пищевая, алмазогранительная, строительная, металлообработка.

Транспортный узел, в том числе порт на реке Лена.

Торговля.

Наука.

ДОСТОПРИМЕЧАТЕЛЬНОСТИ

- Башня Якутского острога;
- Бывшая воеводская канцелярия;
- Колодец «Шергинская шахта»;
- Университет;
- Никольская церковь;
- Русский драматический театр;
- Якутский драматический театр;
- Театр оперы и балета;
- Музей мамонта;
- Музей варгана (варган — национальный музыкальный инструмент);
- Ботанический сад;
- Дом-музей Е.М. Ярославского.

ЛЮБОПЫТНЫЕ ФАКТЫ

- В двух км от Якутска находится гора Чочур Муран, крупнейший в восточной России ботанический сад, любимое место отдыха горожан. Здесь проходит и главный исторический праздник якутов Ысыах — якутский Новый год.
- В Якутске рекордные колебания между зимней и летней температурами превышают 100°C.
- Колымский тракт — это дорога между Якутском и Магаданом. Ее длина составляет почти две тысячи километров. По этой дороге на протяжении веков шли сосланные в Сибирь.



МОРЯ И ОКЕАНЫ

МОРЕ НА СЕВЕРЕ
ЕВРОПЫ

СЕВЕРНОЕ МОРЕ

*Морское пространство
севера*



На Оркнейских островах Шотландии расположены хорошо сохранившиеся неолитические памятники Европы. Здесь можно увидеть, как начиналось сотрудничество природы и человека на Северном море.

ОБЩИЕ СВЕДЕНИЯ

Окраинное море северо-восточной части Атлантического океана.

Страны бассейна:

Норвегия, Дания, Германия, Нидерланды, Бельгия, Франция, Великобритания.

Проливы и каналы: через проливы Скагеррак, Каттегат и Датские проливы (Большой Бельт, Малый Бельт и Эресунн), а также Кильский канал соединяется с Балтийским морем, а через проливы Па-де-Кале и Ла-Манш сообщается с Атлантикой.

Крупнейшие острова:

Великобритания, Оркнейские, Шетлендские, Западно-Фризские.

Крупнейшие впадающие реки:

Рейн, Эльба, Везер, Шельда, Маас, Темза.

Крупнейшие порты:

Амстердам, Роттердам (Нидерланды), Антверпен (Бельгия), Гамбург, Бремен, Вильгельмсхафен (Германия), Лондон, Гулль и Ньюкасл-апон-Тайн (Великобритания), Осло, Берген (Норвегия), Кергор (Дания).

ЦИФРЫ

Площадь: 565 000 км²

Объем воды: 94 000 км³

Средняя глубина: 95 м.

Максимальная глубина: 809 м.

Максимальная длина: 960 км.

Максимальная ширина: 580 км.

Соленость: от 3,1 до 3,5‰.

Высота приливов: от 0,2 м до 7,6 м.

КЛИМАТ

Климат умеренный, над морем господствуют западные и юго-западные ветры. С ноября по март сильные штормы. Средняя температура воды января +4°C, июля — +14°C.

Средний уровень осадков от 750 мм около Великобритании до 2000–3000 мм около Норвегии.

МОРЕ В СЕТЯХ ЦИВИЛИЗАЦИИ

Современные технологии позволяют добывать природные богатства не только на берегу, но и на дне моря.

Северное море в разное время носило различные имена. Для римского энциклопедиста Плиния-старшего (23–79 гг.) оно было «Океаном Германика». Название



ЭКОНОМИКА

Добыча нефти и газа на шельфовых месторождениях.

Грузоперевозки.

Рыболовство.

Туризм.

«Немецкое море» встречалось даже в XIX в. Но в конечном счете из голландского языка в английский перешло название «Северное море», которое стало международным.

Впервые море стало нести угрозу для Европы, когда начались походы викингов. Они не только легко пересекали Северное море, но и, согласно легенде, покорили Атлантику, достигнув берегов Америки раньше

Колумба. «Эпоха викингов» длилась с VIII по XII в. В XII–XVII вв. Северное море было под контролем Ганзейского союза немецких городов. В последующие века здесь выясняли свои отношения многие европейские страны, пытаясь контролировать это стратегически важное пространство.

Северное море приняло современный облик с окончанием ледникового периода 10 тысяч лет назад.



Скалистое побережье Северного моря.

Именно с ним связана резкая смена глубин и обширные отмели на дне моря. В частности, такие знаменитые банки (отмели на дне моря), как Доггер-банка и Гудмин-санд у берегов Англии, были когда-то плоскогорьями, погружившимися в море после таяния ледников. Именно банки — наиболее богатые места для рыбного промысла.

ДОСТОПРИМЕЧАТЕЛЬНОСТИ

■ **Германия:** Зильд — самый крупный остров Фризского архипелага, туристический центр; островки Халлиген — национальный парк и биосферный заповедник «Ватты Шлезвиг-Гольштейна»;

■ **Дания:** полуостров Ютландия, курортная зона, г. Орхус;

■ **Норвегия:** фьорды, полуостров Бьогде, г. Берген: ганзейская набережная, крепость Бергенхюс, башня Розенкранца, старый Рыбный рынок на Торгет (работает с XIII в.), Аквариум, церковь Св. Девы Марии (XII в.), «Холм Троллей».

■ **Нидерланды:** г. Роттердам, г. Амстердам, провинция Фрисландия, острова Ваде.

■ **Бельгия:** 70 км побережья у Северного моря — курортные города (Остенде, Де Хаан, Бланкенберг, Зеебрюгге, Кнокке-Хейст, Ньюпорт, Де Панне и Коксейд);

■ **Великобритания:** г. Эдинбург, г. Ньюкасл-апон-Тайн, Гуль, остров Лидисфарн;

■ **Франция:** г. Булонь-сюр-Мер (рыболовный порт, туристический центр), г. Дюнкерк.

Примерно 150 миллионов лет назад здесь сформировались богатые запасы нефти и газа. После окончания Второй мировой войны и быстрого промышленного роста началась разведка запасов полезных ископаемых на шельфе (подводной части материка). Обнаруженные месторождения мгновенно сделали дно Северного моря «золотым». Больше всего повезло с запасами газа Норвегии. Месторождение Экофиск с 1971 г. дает нефть (по нефтепроводу длиной 360 км и диаметром 86 см), которая транспортируется в норвежский поселок Тессайд, и газ (по газопроводу длиной 443 км и диаметром 91 см) — в немецкий город Эмден.

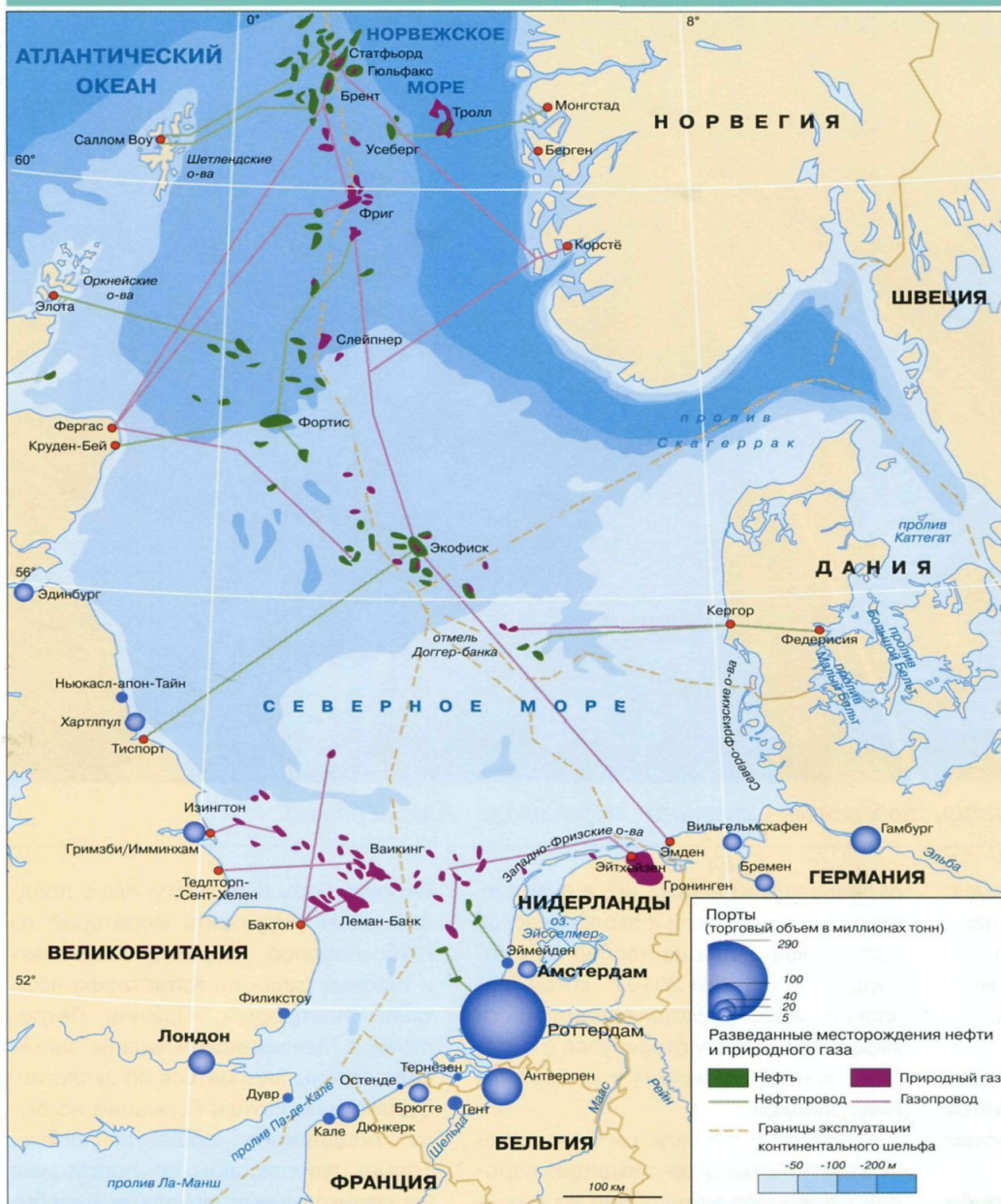
Сегодня у Норвегии уже целый ряд разведанных месторождений, которые активно используются и делают эту страну одним из ведущих экспортеров нефти и газа. Свою долю на шельфе имеют и активно используют Великобритания, Дания, Германия и Голландия.

Человек заставил Северное море не только отдать свои богатства, но и уступить часть территории. Лучший пример тому Голландия, чья территория на 40% состоит из земли,

отвоеванной у моря. Голландцы научились обустраивать морские курорты на аннексированной земле. Почти в готовом виде они есть на островах около Германии. Самый крупный из них — Зюльт — наиболее популярный среди любителей холодных вод.



Нефтяные платформы в Северном море приносят огромные доходы и одновременно являются главной опасностью для будущего моря.



Северное море расположено в северо-восточной части Атлантического океана, являясь окраинным морем последнего. Протянувшись между Северо-Западной Европой и Великобританией, Оркнейскими и Шетлендскими островами, на севере оно соединяется с Норвежским морем, на востоке — через проливы Скагеррак, Каттегат и Датские проливы (Большой Бельт, Малый Бельт и Эресунн), а также Кильский канал — с Балтийским, а на юго-западе через проливы Па-де-Кале и Ла-Манш сообщается с Атлантикой.

ИМЕТЬ ИЛИ НЕ ИМЕТЬ

На месте Северного моря вскоре может появиться Северная клоака.

Природа множество раз переживала катастрофы, которые приводили к исчезновению огромного числа видов. Но если раньше это всегда было связано с климатическими изменениями и катаклизмами, то теперь все чаще именно деятельность человека наносит все больше вреда планете.

Экологи обеспокоены судьбой Северного моря. Очень определенно

и ярко свое мнение на этот счет высказал наследник английского престола принц Чарльз. Назвав Северное море «клоакой», он добавил, что «пока мы будем ждать диагноза врача, пациент может умереть». Журналисты после этого сравнили Северное море с cloaca maxima, так называлась большая канализация Древнего Рима.

Основания для таких резких оценок накопились за последние два века, когда человек стал брать от природы все, что может, при этом засоряя ее токсичными отходами. В частности, в Северное море ежегодно сбрасывается около 11 тысяч тонн свинца, 28 тысяч тонн цинка, 950 тонн мышьяка, 335 тонн кадмия, 75 тонн ртути. Из-за добычи

ЛЮБОПЫТНЫЕ ФАКТЫ

■ В головах некоторых политиков и инженеров вынашиваются проекты реконструкции южной части Северного моря. Они основаны на опыте Голландии, уже давно умеющей отвоёвывать у моря сушу. Проект предусматривает сооружение насыпи протяженностью 600 км между Великобританией и Ютландским полуостровом, а также сооружение плотины через пролив Па-де-Кале длиной 35 км. Если затем из образовавшегося района откачать воду, то можно получить около 100 тыс. км² суши, т. е. территорию, равную Бельгии, Голландии и Дании, вместе взятым. Подобное вмешательство в природу может грозить серьезными экологическими последствиями.

■ Северное море привлекает своей природой не только туристов, но и кинематографистов. Голландский остров Вангероог стал местом съемок ряда эпизодов киноэпопеи о Гарри Поттере. Старинная башня на острове и его природа помогли создать нужный для фильма антураж.

■ Исследование немецких ученых из г. Килья в 2010 г. показало, что для рыболовства в Северном море большую угрозу представляют не столько нефтепромыслы, сколько каракатицы... Потепление оказалось благоприятно для их размножения, а неумеренный вылов трески, пикши и морского окуня, поедающих каракатиц, позволил им сохранить потомство. Каракатицы поедают молодняк рыб, что может нарушить биологическое равновесие в Северном море.

■ Море тоже может болеть. Из-за загрязнения у Северного моря происходит бурный рост водоросли хризохромулина полилепис, которую уже окрестили «водорослью-убийцей». Ее жертвами уже стали 400 тюленей, почти десятая часть их поголовья; тысячи тонн рыбы, моллюсков, морских звезд.



Фрисландия, побережье Северного моря около Амстердама.

и перевозок нефти в море ежегодно попадает более 150 тысяч тонн нефти. Прибрежные страны Северного моря сливают в него почти два миллиона тонн растворов разных кислот. Из рек, канализационных труб и атмосферы в море ежегодно попадает около 100 тысяч тонн фосфатов и 1,5 миллиона тонн азотистых соединений...

Добыча нефти и газа в Северном море ведется с глубин от 30 до 125 метров. Их перекачка по трубопроводам хорошо продуманный технологический процесс. Но, как показывают техногенные катастрофы последнего времени, всегда есть опасность, что может произойти авария, вызванная как природными явлениями, так и ошибками в деятельности человека. В Северном море не один раз были аварии с танкерами,

перевозящими нефть, но, к счастью, пока они не привели к экологической катастрофе. Одна из последних произошла 12 октября 2010 г., когда греческий танкер с грузом авиационного керосина на борту столкнулся с кипрским контейнеровозом у побережья Нидерландов.

Природа и экологи требуют пересмотреть некоторые традиции народов Северного моря. Одна из них — массовый убой черных дельфинов у Фарерских островов: берег становится красным от крови.

Конечно же опасность существующего положения дел хорошо понимают правительства прибрежных стран Северного моря. В 1992 г. ими было создано Соглашение по защите окружающей среды в Северном море (OSPAR). В него входит 15 европейских государств (Великобритания, Бельгия, Дания, Финляндия, Франция, Германия, Исландия, Люксембург, Нидерланды, Норвегия, Португалия, Испания, Швеция, Швейцария, Ирландия), объединившихся для защиты природных ресурсов Северного моря, а также для координации совместных действий в этом регионе.

Но консолидация такого количества стран, у каждой из которых на первом месте стоят собственные интересы, происходит непросто. В 2010 г. на конференции в норвежском городе

Бергене Германия выступила с предложением установить мораторий на глубоководное бурение нефтяных и газовых скважин. Катастрофа нефтяной платформы «Бритиш Петролеум» в Мексиканском заливе заставила страны задуматься об экологии. Однако инициатива Германии не была поддержана общественностью. Только гринписовцы, с присущими им радикальными методами борьбы, сорвали начало работ по бурению новых скважин у побережья Шотландии в сентябре 2010 г.



Северное море, маяк на побережье Германии.

■ ЛЮБОПЫТНЫЕ ФАКТЫ

■ У Северного моря есть своя Атлантида. Как и у Платона, сначала она появилась на бумаге. В 1882 г. немецкий барон Детлеф фон Лилиенкрон на основе местной саги написал романтическую балладу о сказочно богатом народе, который погиб в результате наводнения в Северном море. А через 40 лет местный крестьянин нашел в прибрежной полосе остатки старинного поселения. Современные археологические исследования показали, что поэтический миф о сказочных богатствах Рунгольта является вымыслом писателя. Но один знаменитый немец — Генрих Шлиман, вопреки насмешкам коллег, нашел место легендарной Трои. В Германии у него и сейчас есть свои последователи.



ГОСУДАРСТВО:
ИТАЛИЯ



ИТАЛИЯ

Полюсы итальянской экономики



*В Венеции туристов больше, чем местных жителей.
Площадь Сан-Марко и Дворец Дожей Наполеон назвал
«Прекраснейшим салоном Европы».*

ОБЩИЕ СВЕДЕНИЯ

Официальное название:
Итальянская Республика.

Форма правления: парла-
ментская республика.

**Административно-тер-
риториальное деление:**
20 областей, 110 провинций,
8101 коммуна.

Столица: Рим,
2 754 440 чел. (2010 г.).

Денежная единица: евро.
Этнический состав:
94% — итальянцы, 6% —
немцы, французы, словенцы,
албанцы, греки, эмигранты
из Африки.

Официальный язык:
итальянский.

Религия: католицизм —
98% населения, осталь-
ные — протестантизм, прав-
ославие, ислам, иудаизм.

Крупнейшие города: Рим,
Милан, Неаполь, Турин,
Генуя, Флоренция, Болонья.

Крупнейшие реки: По,
Тибр, Арно, Вальтурно.

Крупнейшие озера:
Гарда, Лаго-Маджоре, Комо,
Лугано.

Важнейшие порты: Генуя,
Венеция, Неаполь, Пескаро,
Ливорно.

Важнейшие аэропорты:
Рим, Милан, Турин, Генуя,
Палермо, Неаполь, Венеция.

ЦИФРЫ

Площадь: 301 338 км²

Население: 60 605 053
чел. (оценка 2010 г.).

Плотность населения:
201,1 чел/км²

Самая высокая точка:
гора Монблан, 4810 м.

КЛИМАТ

Средиземноморский, с мяг-
кой зимой и жарким летом.
Средняя температура января
0–12°С, июля 20–28°С.
Меньше всего осадков выпадает
в период с января по
март (месячное количество
около 50 мм), больше всего
в октябре и ноябре (от 100
до 115 мм в месяц).

БОГАТЫЙ СЕВЕР И БЕДНЫЙ ЮГ

Италия, став единым государством в конце XIX в., остается «лоскутным одеялом» из областей с разным уровнем экономического развития, разными традициями и разными оттенками знаменитого итальянского темперамента.

Апеннинский полуостров не единожды в истории человечества был местом прорывов в развитии экономики и культуры: здесь родилась легендарная Римская империя и здесь же брало истоки Возрождение. Но переход Италии от аграрного пути к индустриальному был долгим и сложным. Даже после возникновения в 1870 г. единого государства развитый север и развиваю-

щийся юг остаются разными полюсами итальянской экономики.

По наиболее популярной и достоверной версии, название Италии происходит от греческого «страна теллят». И хотя современную Италию можно назвать «страна-ФИАТ», игра слов не передает всего разнообразия экономики страны.

В XX в. Италия пережила две мировые войны. В Первой она была

в числе победителей, во Второй — проигравших. Однако обе оставляли страну в запустении. Этому способствовал и режим Муссолини, который предварил (но не обеспечил) индустриальный толчок Италии. «Экономическое чудо» 1953–1962 гг стало самым удачным периодом в развитии страны. Республика обгоняла по темпам прироста производства промышленной продукции все европейские



Провинция Ломбардия, коммуна Изео, вид на металлургический комбинат с высоты птичьего полета.

страны, а в мировом масштабе уступала только Японии. За ударную «десятилетку» объем промышленного производства вырос втрое. Правительство пыталось разрабатывать специальные программы развития юга, но хотя они и сглаживали различия с севером, свести два полюса так и не удалось.

Исторически промышленный треугольник на северо-западе, Милан–

Турин–Генуя, задавал тон развитию всей страны. Методом «очаговой индустриализации» осваивались другие районы. Так, с 1970-х гг в северо-восточном районе появляются крупные предприятия алюминиевой промышленности, энергетики, нефтепереработки и нефтехимии.

Центральная часть Италии не только географически, но и по уровню развития экономики находится посередине. Хотя по числу занятых в сфере услуг она даже опережает на 8–11% север. Но это прежде всего за счет района Лацио, где расположен Рим.

Географически юг Италии можно разделить на островной (Сицилия) и полуостровной (Калабрия). Их индустриальное развитие проходило особенно сложно, в том числе из-за здешней мафии, которая расхищала бюджет. Несмотря на это, для промышленного развития юга удалось сделать многое. Если в конце 1940-х гг в сельском хозяйстве здесь было занято около 60% населения, то сейчас — 8%. Хотя это и вдвое выше, чем в остальных регионах, но называть юг страны деревенским и ленивым необъективно.

Необходимо отметить, что вся Италия — это важнейший центр

международного туризма. Страну посещает более 50 млн человек в год. Туризм дает 12% ВВП страны. На долю Италии приходится 5,6% от мирового туристического рынка. А в Европе страна занимает третье место после Франции и Испании.



Провинция Сардиния, г. Кальяри, рыбный ряд рынка «Сан-Бенедетто».

ЭКОНОМИКА

ВВП (ППС): \$1771 (2010 г.).

ВВП на душу населения: \$33 828 (2010 г.).

Занятость населения по секторам: сфера услуг — 65%, промышленность — 31%, с/х — 4%.

Урбанизация: городское население — около 80%.

Объем экспорта: \$369 млрд (2010 г.).

Экспорт: продукция машиностроения, текстиль и одежда, производственное оборудование, автомобили, транспортное оборудование, продукция химической промышленности; продукты, напитки и табак.

Основные партнеры по экспорту: Германия, Франция, Испания, США, Великобритания.

Объем импорта: \$358 млрд (2010 г.).

Импорт: продукция машиностроения, продукция химической промышленности, транспортное оборудование, топливо и электроэнергия, минералы и цветные металлы; текстиль и одежда, продукты, напитки и табак.

Основные партнеры по импорту: Германия, Франция, Китай, Нидерланды, Ливия, Россия.

Сфера услуг: транспортные, кредитно-финансовые, туризм.



Апеннинский полуостров разделяют не только природные, административные, но и экономические границы. Север Италии, особенно в треугольнике Милан–Турин–Генуя, традиционно лидирует по уровню экономического развития. Этот район дает 80% налоговых поступлений в бюджет страны. На юге же традиционно было развито сельское хозяйство, что отражалось на уровне жизни населения. Центральная Италия и географически, и по уровню развития занимает средние позиции. Постепенно разница между севером и югом сглаживается. Италия является четвертой по объему производства экономикой в Европе и шестой в мире.

«КЛАНОВАЯ» ЭКОНОМИКА

Итальянская экономика напоминает исконное греческое значение понятия «экономика» «наука о домашнем, семейном хозяйстве».

В середине XX в. складывается итальянский вариант «смешанной экономики», сочетающей частную инициативу и регулирующую роль государства в интересах всего общества. Эта система сформировалась переплетением многих политических течений: фашистов, коммунистов, консерваторов и либералов. Пережив диктатуру, Италия стала страной реформ, а не революций.

В экономике страны можно выделить несколько типичных «семей». Это прежде всего традиционная группа крупнейших корпораций, которая и определяет уровень экономического развития страны — FIAT (автопром), Montedison (производство пластмасс), Olivetti (коммуникации), Benetton (одежда).

Для итальянской экономики характерно активное вмешательство

государственного капитала в промышленность. Созданный еще при Муссолини ИРИ (Институт промышленной реконструкции) выступает как совладелец и кредитор самых разных акционерных обществ в стране. ИРИ входит в первую десятку промышленных групп мира. С ее помощью государство почти полностью контролирует энергетику, 50% транспорта, 45% — металлургии, значительную



Провинция Тоскана: вид на оливковую рощу и замок Монтелифре.

часть банковского сектора и других отраслей экономики.

Еще одна промышленная «семья» в Италии действительно очень часто является семейным бизнесом. «Конфиндустрия» (Конфедерация промышленности Италии) — это ассоциация, которая объединяет предприятия Италии, работающие как в сфере промышленности, так и в сфере услуг. В нее входит около 200 тысяч компаний, расположенных на территории всей Италии. На них занято более 4,5 млн человек.

Малые и средние предприятия составляют 98% итальянских. В Италии

осознанным выбором является политика, сочетающая интересы крупных корпораций и малого бизнеса. С помощью первых Италия выдерживает жесткую конкуренцию на международном рынке, реализует сложные современные проекты, с помощью вторых создает конкурентную среду, решает множество проблем развития экономики. Итальянский вариант «смешанной экономики» не является идеальным, но он меняется и ищет свое место на мировом рынке.

Конечно же хорошо известно, что в Италии важную роль играет еще одна «семья» — мафия. Когда-то на Сицилии она возникла как объединение слабых для защиты от сильных. Но довольно быстро переродилась в хорошо организованную политическую и экономическую преступность. Влияние мафии на местную власть усложняет задачу искоренения преступных структур.

Экономика Италии имеет сильные и слабые стороны. Бюджет страны по своему размеру занимает пятое место в мире. Италия задает моду в области дизайна; имеет высокий уровень производства конкурентной продукции в современных технологичных производствах; высокопроизводительное сельское хозяйство; одна из ведущих в мире — сфера

туризма. Проблемы экономики в Италии — и до мирового экономического кризиса, и сейчас — актуальны: медленный рост; большой внешний долг; разница между богатым севером и бедным югом страны; недостаточная налоговая дисциплина; сильная зависимость от импорта энергоресурсов. Но трудолюбивая и веселая «семья» итальянского народа решает проблемы сообща и оптимистично смотрит в свое будущее.



Тоскана, г. Каррара, известный с античных времен добычей белого мрамора.

ЛЮБОПЫТНЫЕ ФАКТЫ

■ Последним ярким примером грязной роли мафии в жизни страны явился мусорный кризис. Его пик пришелся на 2007 г. в Неаполе. За горами мусора на улицах города можно было увидеть, как огромные доходы, не уступающие продаже наркотиков, попадают в карман мафии, контролирующей переработку мусора. Правительство Сильвио Берлускони договорилось с Германией, согласившейся переработать мусор из Италии. Но даже центральной власти удалось лишь временно решить эту сложную проблему.

■ Звезды мировой моды, дизайнеры Доменико Дольче и Стефано Габбана, могут предстать перед судом по обвинению в уклонении от уплаты налогов. В 2011 г. против них может быть открыто уголовное дело — по обстоятельствам, которые стали причиной скандала еще в 2008 г. А в марте 2011 г. в суд пришлось явиться премьер-министру Италии Сильвио Берлускони, обвиняемому по ряду преступлений, в том числе и по статье о коррупции.