

АТЛАС

ЦЕЛЫЙ МИР В ТВОИХ РУКАХ

КОСТА-БРАВА Дикий берег Испании



72

БРУНЕЙ

МОРЕ БАФФИНА



УЛАН-УДЭ



АЗЕРБАЙДЖАН

СЕНЕГАЛ

ISSN 2075-0536

00072>



9 772075 053779

DeAGOSTINI

КАРТЫ ■ СОБЫТИЯ ■ ДОСТОПРИМЕЧАТЕЛЬНОСТИ

АТЛАС

ЦЕЛЫЙ МИР В ТВОИХ РУКАХ

ВЫПУСК № 72. СОДЕРЖАНИЕ

КОСТА-БРАВА:

Область, славящаяся лучшими курортами не только в Испании, но и во всем мире. Туристы ценят отдых на пляжах Коста-Бравы за возможность уединиться вдаль от городской суеты и прикоснуться к «дикой» природе. Как часть Каталонии, Коста-Брава имеет многотысячелетнюю историю.

БРУНЕЙ:

Почти сказочная страна счастливых людей, которые довольны своей жизнью и своей властью (а мы думали, таких не бывает). По уровню своего достатка брунейцы не уступают жителям европейских стран, а султан Брунея долгое время считался самым богатым человеком в мире. Секрет такого небывалого достатка кроется глубоко под землей, в месторождениях нефти, которую здесь начали добывать еще в начале XX в.

МОРЕ БАФФИНА:

Подробно исследовать это море удалось только в XX в., хотя открыто оно было еще в XVI. Почти круглый год занятое айсбергами, море Баффина сложно изучать. Плотность населения у берегов моря — самая низкая в мире. Суровый климат не располагает к заселению, несмотря на пейзажи, достойные полотен лучших художников.

УЛАН-УДЭ:

Как и многие города Забайкалья, Улан-Удэ начал свою историю с небольшого казачьего зимовья на берегу реки. Со временем городок рос: благодаря удачному географическому положению в нем стала развиваться торговля — и вскоре Удинск (одно из прежних названий) стал одним из крупнейших купеческих центров в забайкальской области.

АЗЕРБАЙДЖАН:

Славившаяся своим богатством, страна веками страдала от нападений могущественных народов. А потому начала развиваться только в XIX в., когда ее территории стали частью Российской империи. С приходом Советов развивалась промышленность, а столица Азербайджана — Баку — богатели и расцветала благодаря добыче нефти. Современный Азербайджан, несмотря на свою западную ориентацию, почтенно хранит традиции своей древней культуры.

СЕНЕГАЛ:

Как и многие страны Африки, имевшие экономический потенциал, Сенегал стал ценной добычей в руках французских колонизаторов. Только в 1960 г. страна сбросила ярмо метрополии. Однако независимость принесла не только свободу, но и проблемы: экономика государства — одна из самых слабых в Африке. Уровень безработицы достигал в последние годы 50%. Половина детей школьного возраста бросают учебу, поскольку вынуждены работать.

«АТЛАС.
Целый мир в твоих руках»

Выпуск № 72, 2011
Еженедельное издание

РОССИЯ

Издатель, учредитель, редакция:

ООО «Де Агостини», Россия

Юридический адрес:

105066, г. Москва, ул. Александра Лукьянова,
д. 3, стр. 1.

Письма читателей по данному адресу не принимаются.

www.deagostini.ru

Генеральный директор: Николаос Скилакис
Главный редактор: Анастасия Жаркова
Финансовый директор: Наталия Василенко
Коммерческий директор: Александр Якутов
Менеджер по маркетингу: Михаил Ткачук

Свидетельство о регистрации средства массовой информации в Федеральной службе по надзору в сфере связи и массовых коммуникаций
ПИ № ФС 77-35567 от 5 марта 2009 г.

По всем вопросам, касающимся информации о коллекции, обращайтесь по телефону бесплатной «горячей линии» в России:

8-800-200-02-01

Адрес для писем читателей:

Россия, 170100, г. Тверь, Почтамт, а/я 245,
«Де Агостини», «Атлас. Целый мир в твоих руках».
Пожалуйста, указывайте в письмах свои контактные данные для обратной связи (телефон или e-mail).

Распространение: ЗАО «ИД Бурда»

УКРАИНА

Издатель и учредитель:

ООО «Де Агостини Паблшинг», Украина

Юридический адрес:

01032, Украина, г. Киев, ул. Саксаганского, д. 119.

Генеральный директор: Екатерина Клименко

Свидетельство о государственной регистрации печатного СМИ Министерства юстиции Украины
КВ № 15131-3703Р от 30.04.2009 г.

По всем вопросам, касающимся информации о коллекции, обращайтесь по телефону бесплатной «горячей линии» в Украине:

8-800-500-8-400

Адрес для писем читателей:

Украина, 01033, г. Киев, а/я «Де Агостини»,
«Атлас. Целый мир в твоих руках»
Украина, 01033, м. Київ, а/с «Де Агостини»

БЕЛАРУСЬ

Импортер и дистрибьютор в РБ:

ООО «РЭМ-ИНФО», г. Минск, пер. Козлова, д. 7Г,
тел.: (017) 297-92-75

Адрес для писем читателей:

Республика Беларусь, 220037, г. Минск, а/я 221,
ООО «РЭМ-ИНФО», «Де Агостини»,
«Атлас. Целый мир в твоих руках»

КАЗАХСТАН

Распространение:

ТОО «КГП «Бурда-Алатау Пресс»

Рекомендуемая цена:

59 руб., 10,90 грн., 5900 бел. руб., 250 тенге.

Издатель оставляет за собой право увеличить рекомендуемую цену выпусков.

Издатель оставляет за собой право изменять последовательность номеров и их содержание.

Отпечатано в типографии: Deaprinting — Officine Grafiche Novara 1901 Spa, Corso della Vittoria 91, 28100, Novara, Italy.

Тираж: 113 000 экз.

© 2010 ООО «Де Агостини»

ISSN 2075-0536

Информация к иллюстрациям

Обложка: Коста-Брава, Испания.

DeAgostini Picture Library;

Коста-Брава: SIME; DeAgostini Picture Library;

© Алексей Шматов / Фотобанк Лори;

© Юлия Селезнева / Фотобанк Лори;

Бруней: DeAgostini Picture Library;

Getty Images/ Robin Hanbury-Tenison;

Getty Images/ Holger Leue;

Море Баффина: DeAgostini Picture Library;

Улан-Удэ: GeoPhoto / Кантор Вадим;

© Зеленская Анна Владимировна / Фотобанк Лори;

© Солодовникова Елена / Фотобанк Лори;

Азербайджан: GeoPhoto / Скоробогатько Кирилл;

© Алексей Зарубин / Фотобанк Лори;

© Elnur / Фотобанк Лори;

Сенегал: DeAgostini Picture Library.

Дата выхода в России 14.06.2011.



КОСТА-БРАВА

Дикий берег Испании

КУРОРТНОЕ
ПОБЕРЕЖЬЕ
В ИСПАНИИ



«Дикий берег» — Коста-Брава — не так уж и дик — пожалуй, это один из самых популярных европейских курортов.

ОБЩИЕ СВЕДЕНИЯ

Полоса морских курортов на побережье Средиземного моря, Испания.

Языки: каталонский, испанский.

Денежная единица: евро.

Религия: католицизм.

Крупнейшие города:

Тосса-де-Мар, Льорет-де-Мар, Бланес.

Крупнейшие реки: Муга, Флувия, Тордера.

Важнейший аэропорт: Херона (Жерона).

ЦИФРЫ

Протяженность: 162 км от г. Бланес на север до границы с Францией.

Средняя плотность населения Каталонии: 234 чел./км²

Самая высокая точка: г. Сан-Мигель-де-Солтерра, 1202 м.

КЛИМАТ

Средиземноморский умеренный.

Средняя температура января: в горах 0°C; на побережье +6°C.

Средняя температура июля: в горах +20°C; в низменностях +28°C.

Средняя температура воды в июле: +23°C.

Среднее количество осадков: 803 мм.

РАЗДЕЛЯЯ СУДЬБУ КАТАЛОНИИ

История Коста-Бравы была тесно связана с событиями в жизни современной автономной области Испании — Каталонии.

Район Коста-Брава стал заселяться вместе с другими областями Испании. Судя по археологическим раскопкам, предки современных людей жили в Коста-Браве еще во времена среднего палеолита (300–50 тысяч лет назад). Обнаружены также стоянки первобытного человека периода неолита. Со 2-го тысячелетия иберийский берег привлекает финикийцев, а в последствии греков и карфагенян. Письменные свидетельства о местных жителях иберах встречаются у древнегреческих колонистов с VI в. до н. э., хотя сами иберы появились в Испании примерно в 3000 г. до н. э., придя из Северной Африки.

В начале первого тысячелетия до н. э. на севере Испании появились кельты, которые, смешавшись с иберами, образовали кельтиберские племена. Кельтиберы сначала союзничали с Карфагеном, а потом были покорены римлянами.

В результате Первой (264–241 гг. до н. э.), Второй (218–201 гг. до н. э.) и Третьей (149–146 гг. до н. э.) Пунических войн, главными противниками в которых выступали Римская империя и Карфаген, римляне стали одерживать верх над Иберией, и постепенно она перешла в состав имперских владений. За этим последовала постепенная романизация населения как с точки зрения культуры, так и с точки зрения развития технологий. В составе империи Каталония, вместе с «диким берегом», пробыла шесть веков.

После распада Римского государства в V–VII вв. в будущей Каталонии, как и во всей Испании в целом, установилось господство германского племени вестготов. Однако уже в седьмом столетии у завоевателей появился серьезный конкурент — династия халифов Омейядов, постепенно распространявших свою власть на весь Иберийский полуостров. В VIII в.

арабы покорили Каталонию, что вызвало волну Реконкисты — борьбы против давления мусульманской культуры. Благодаря этому уже к концу VIII в. Каталония была освобождена франками, которые объединили завоеванные территории в область под названием «Испанская марка» (в нее кроме Каталонии входили Наварра и Арагона).

Переходя от одних завоевателей к другим, города вдоль Коста-Бравы поддерживали свое благосостояние торговлей и рыбной ловлей. Века суровых войн заставляли местных жителей держаться подальше от побережья, скрываясь за надежной стеной горных цепей, протянувшихся вдоль

ЭКОНОМИКА

Промышленность: производство пробки.

Сельское хозяйство: виноградники, оливки.

Рыболовство.

Сфера услуг: туризм (основа экономики региона).



Курортный городок Тосса-де-Мар стоит на месте римского поселения Турисса.

линии берега. Другой причиной строительства поселений вдали от привлекательных пляжей были пираты, которые не упускали возможности разграбить город, лежащий прямо у берега Средиземного моря, а вот отвесные скалы разбойники обходили стороной.

Самостоятельно защищать свои земли и отвечать за свою судьбу каталонцам мешала зависимость от короны. Поэтому в 987 г. граф Барселоны Боррель II (934–993 гг.) отказался присягать первому Капетингу, Гуго Капету. Эта дерзость стала началом освобождения Барселоны, потом Каталонии, а вместе с ней и городов побережья Бравы (годом основания Каталонии местные жители считают 988-й). Свободолюбие каталонской знати, да и местных жителей, привело к конфликтам с монархической властью в XVII в. Тем не менее своих привилегий область лишилась лишь во времена Войны за испанское наследство (1705–1714 гг.). С того момента в Каталонии стали развиваться аллоды (семейные фермерские хозяйства, которые продавали излишки производства). Аллоды не имели феодальной повинности. Благодаря этим мерам население стало расти, увеличивался его достаток.

Однако уже в XI в., с развитием феодального общества, большинство аллодов были в вассальной зависимости. Это ослабляло власть «Испанской марки», которая распадалась на мелкие графства. Наибольшим влиянием

из них пользовалось барселонское (граф Рамон Беренгер I), потому Барселона стала ассоциироваться с высшей властью в Каталонии. Само имя «Каталония» впервые упоминается в XII в. в документе к графу Рамону Беренгеру III.

Рамон Беренгер IV (1131–1162 гг.), сочетавшись браком с Петронилой Арагонской, стал зваться Арагонским королем, а его владения — королевством. В последующие столетия Каталония становится великой морской империей, ее владения включают Валенсию, Балеарские острова, Сардинию, Сицилию.

1469 г. — король Арагона Фердинанд женится на Изабелле Кастильской, создав союз Арагона и Кастилии. Открытие Америки обратило внимание европейской экономики на Атлантику, что серьезно уменьшило политическое и экономическое влияние восточного побережья и Каталонии.

Война за испанское наследство (1705–1714 гг.) привела к отмене каталонской автономии и привилегий. Власти Испании хотели стереть национальное самосознание каталонцев, был запрещен каталонский язык. А в период наполеоновских войн (1808–1814 гг.) Каталония находилась под влиянием Франции.

Пройдя через историю завоеваний, величия и упадка, признания и забвения, Каталония осталась гордой, хоть не до конца суверенной, автономией в составе Испанской

монархии. Период мирного развития сделал Каталонию богатым регионом, а Коста-Браву — привлекательной туристической зоной.

Будущее у Коста-Бравы как у туристического центра появилось, когда в Испании было покончено с диктатурой. В 1950-х гг. испанское правительство приняло решение о том, что на территории Коста-Бравы необходимо создать туристическую инфраструктуру, что и было впоследствии сделано. Теперь курорты этой знаменитой области Испании ежегодно привлекают десятки тысяч отдыхающих.



Старый город (Ла Вила-Вилья) в черте современного Тосса-де-Мар является национальным памятником архитектуры.



Коста-Брава отличается более мягким, по сравнению с остальной Испанией, климатом. Здесь почти не бывает изнурительной жары, а пляжный сезон длится с июня до середины октября.

ПРИМАНКА ДЛЯ ОТДЫХАЮЩИХ

В наши дни Коста-Брава приносит немалые деньги в государственную казну: эта область считается самой лучшей курортной зоной в Испании.

Полоса живописных пляжей Коста-Бравы протянулась вдоль побережья Средиземного моря на полторы сотни километров от испано-французской границы почти до самой Барселоны. Коста-Брава в современном своем состоянии считается самой живописной областью в Испании. При всей развитости туристической инфраструктуры Коста-Брава сохраняет облик дикой природы. Образ соответствует названию региона, которое в переводе означает «дикий,

скалистый берег». Сохранить красоту Коста-Бравы удалось во многом благодаря тому, что развивать порты на местном побережье неудобно: параллельно с полосой пляжей проходит горная гряда, отсекающая прямые подступы к основным городам. Потому цивилизация оставляет здесь менее заметные следы, чем в других приморских регионах Испании, а некоторые пляжи специально оставляют «заброшенными», чтобы позволить гостям Коста-Бравы

наслаждаться тишиной природы вдали от города.

Главным курортом Коста-Бравы, наиболее посещаемым гостями, считается древний Льорет-де-Мар. Когда-то он жил рыбной ловлей и торговлей, теперь же основной доход городу приносит туризм. Помимо традиционных для Коста-Бравы пляжей, здесь сохранилось немало архитектурных памятников с богатой историей. Одна из уцелевших средневековых построек — замок

ЛЮБОПЫТНЫЕ ФАКТЫ

- Каждые два года в Кадакесе проводится Международный конкурс дирижирования Кадакесского оркестра. Впервые он был организован в 1992 г., и с тех пор это мероприятие помогло многим молодым талантам пробиться к успеху: ведь победителей ожидает не только денежное вознаграждение, но и возможность выступать на одной сцене с известными музыкальными коллективами и лучшими оркестрами.
- 2011 г. был объявлен Годом Испании в России и Годом России в Испании. Больше всего мероприятий в рамках сближения двух стран пройдет в культурной сфере. Планируется творческий обмен балетными и оперными постановками. Испанию посетит труппа театра оперы и балета города Новосибирска, а также звезды Мариинского и Большого театров. Российские зрители в свою очередь увидят выступления Национального балета Испании. В государственном Эрмитаже недавно завершилась выставка полотен знаменитого мадридского музея Прадо, а в музее изобразительного искусства имени А.С. Пушкина с 16.08.2011 по 06.11.2011 будет проходить выставка работ Сальвадора Дали из Музея-театра Дали в Фигерасе.
- К слову о великом художнике и его музее. В городе Фигерас (Фигерес), расположенном на севере Коста-Бравы, есть известный музей-театр Сальвадора Дали. После многих лет жизни в эмиграции знаменитый художник приехал в Фигерас, где к нему обратился мэр города с просьбой подарить одну из своих картин для музейной коллекции. Дали оказался намного щедрее и решил создать в Фигерасе музей-театр, концепцию постройки которого сюрреалист разработал самостоятельно.



Прижатый скалами к морю, Кадакес — самый восточный город Пиренейского полуострова — труднодоступен с суши, а потому сохраняет свои пляжи в первозданной чистоте.

Сант-Жоан, возведенный в XI в. на горном склоне неподалеку от побережья. Словно декорации к романтическому кинофильму, он открывает прекрасный обзор прибрежной части Льорет-де-Мар, замок служил надежной защитой от неприятельских нападений и обеспечивал кров и защиту для мирных жителей города во время военных столкновений.

❖ ДОСТОПРИМЕЧАТЕЛЬНОСТИ

■ **Бланес:** Ботанический сад Мар-и-Муртра (1928 г.), зоопарк морских животных, рынок морепродуктов (самый большой в регионе).

■ **Льорет-де-Мар:** замок Сант-Жоан (после 1001 г.); останки старого города — Лоредо (X в.); готическая церковь Сант-Рома (1522 г.); иберийское поселение Пуч-де-Кастелле.

■ **Тосса-де-Мар:** средневековая крепость (XII в.); античная вилла (расцвет в IV в. н.э.); городской музей.

■ **Кадакес:** готическая церковь Святой Марии (XVI в.), дом-музей Сальвадора Дали, где он жил с 1930 по 1989 гг.; природный парк Мыс Креус на самой восточной точке Пиренейского полуострова.

■ **Эмпурьес:** руины греко-римского города Эмпорион (основан не позднее 575 г до н. э.), там же находятся руины древнего города Палайополиса (VII в. до н. э.) и римского поселения, основанного Юлием Цезарем в 49 г. до н. э.

■ **Острова Медес** — семь скалистых островов близ города Л'Эстартит — бывшее пиратское пристанище, а в настоящее время морской заповедник и дайвинг-аттракцион.

Другой не менее известный город-курорт Коста-Бравы — Тосса-де-Мар. О красоте этих мест свидетельствует уже то, что многие художники находили вдохновение в прекрасных пейзажах Тосса-де-Мар. Во времена пунических войн это римское поселение, называвшееся в те времена Турисса, играло роль опорного пункта Августа. В наследство от Средневековья осталась крепость с семью башнями (XII в.), которая когда-то спасала местных жителей от пиратских набегов (на протяжении нескольких столетий корсары держали Средиземное море под контролем).

Древнейший памятник архитектуры, сохранившийся на территории города, — так называемая Миндальная вилла (I в. до н.э.–VI в. н.э.) эпохи Римской империи. От нее остались лишь руины, но когда-то дом украшала дорогая мозаика, в его помещениях стояли ценные скульптуры, вилла даже была оснащена древним аналогом центрального отопления. О быте владельцев поместья говорят также и оставшиеся предметы утвари и личные вещи.

Гостей со всего мира привлекает в Коста-Браву близость к Барселоне — столице автономной области

Каталония и второму по численности населения городу в стране. Остановившись в одном из курортных городков побережья, можно без труда добраться до самого сердца Испании и насладиться знаменитыми на весь мир архитектурными творениями легендарного каталонского архитектора Антонио Гауди (1852–1926 гг.) и другими достопримечательностями Барселоны.



Замок Сант-Жоан (XI в.) в Льорет-де-Мар один из символов Коста-Бравы.



ГОСУДАРСТВО:
БРУНЕЙ



БРУНЕЙ

Сказочная страна
XXI века



Несмотря на то что еще в середине XX в. Бруней был колонией, сегодня это процветающее и свободное государство.

ОБЩИЕ СВЕДЕНИЯ

Официальное название: Государство Бруней-Даруссалам.

Форма правления: конституционный султанат.

Административно-территориальное деление: 4 округа.

Столица: Бандар-Сери-Бегаван, 278 000 чел. (2010 г.).

Языки: малайский и английский (официальные языки), китайский.

Этнический состав: малайцы — 67%; китайцы — 15%; коренные народы — 6%; другие — 12%.

Религия: ислам, буддизм, христианство, местные культы.

Денежная единица: брунейский доллар.

Крупнейший город: Бандар-Сери-Бегаван.

Крупнейшие реки: Белайт, Сунгаи-Тутонг, Пандаруан, Тембуронг.

Важнейший аэропорт: международный аэропорт Брунея (Бандар-Сери-Бегаван).

ЦИФРЫ

Площадь: 5770 км²

Население: 388 190 чел. (2009 г.).

Плотность населения: 67,3 чел/км²

Самая высокая точка: г. Букит-Пагон, 1850 м.

КЛИМАТ

Тропический.

Средняя температура января: +21,9°C.

Средняя температура июля: +25,7°C.

Среднее количество осадков: 2873,9 мм.

ДИПЛОМАТИЯ КАК КЛЮЧ К СВОБОДЕ

Бывшая британская колония медленно шла к своей независимости, и долгий путь привел к цели.

О древней истории брунейских земель не известно практически ничего. С уверенностью можно сказать лишь то, что в VI–VIII вв. н. э. в этих краях существовали поселения, причем уже тогда поддерживались торговые связи с Китаем. Позже на территории современного Брунея установился контроль могущественной индонезийской империи Маджапахит, существовавшей в период 1293–1520 гг. Когда королевство распалось, в пределах будущего Брунея вырос одноименный султанат, к XVI в. расцветший и обогатившийся благодаря успешной торговле (преимущественно с Китаем). Однако на пике своего могущества султанату пришлось защищаться

от испанского вторжения. Брунею удалось избежать колонизации, но вернуть себе прежнюю силу после войны государство так и не смогло.

В XIX в. султанат Бруней, страдавший от произвола пиратов, вновь оказался под угрозой колонизации. В 1842 г., когда на юго-западе страны начались волнения, на помощь в подавлении восстания пришел уроженец Великобритании, авантюрист и бывший сотрудник Ост-Индской компании Джеймс Брук. Султан с небывалой щедростью отблагодарил своего союзника... назначив его раджей области Саравак. Так с Джеймса Брука началась династия «белых раджей» (позже одним из правителей стал и его племянник Чарльз Брук, которому

удалось еще больше расширить владения своего дяди). Воспользовавшись ситуацией, в 1846 г. Великобритания под предлогом борьбы с пиратством получила контроль над островом Лабуан, а два года спустя сделала его своей колонией (причем до 1857 г. губернатором здесь был Брук). Британцы действовали аккуратно и дипломатично, и в результате

ЭКОНОМИКА

ВВП (ППС): \$19,88 млрд (2010 г.).

ВВП на душу населения: \$50 300.

Промышленность: нефтедобывающая, нефтеперерабатывающая, сжижение природного газа, строительство.

Сельское хозяйство: выращивание овощей, фруктов, риса; животноводство.

Сфера услуг: туризм.



Главная мечеть Брунея была возведена в честь Омара Али Сайфуддина III, сделавшего первые шаги к освобождению родного государства.

в 1888 г султанат оказался под протекторатом Великобритании.

👑 ДОСТОПРИМЕЧАТЕЛЬНОСТИ

- **Бандар-Сери-Бегаван:** мечеть Султана Омара Али Сайфуддина (1958 г.) — королевская мечеть, главная достопримечательность Брунея; Персиаран-Дамуан — городской парк, известный своими скульптурами; королевский церемониальный зал Лапау; Музей королевских регалий — открыт в 1992 г. в честь юбилея со дня восшествия султана на престол; Кампунг-Айер — деревня на сваях, одно из крупнейших поселений на воде в Юго-Восточной Азии; мавзолей султана Болкиаха (правил в этих краях в V–VI вв.); Национальный музей — работает с 1963 г., представляет коллекцию старинных украшений и посуды;
- Национальный парк Улу-Тембуронг;
- Лесной заказник Перадайан.

📌 ЛЮБОПЫТНЫЕ ФАКТЫ

- Действующий султан Брунея — Хассанал Болкиах (род. 1946 г.) — долгое время оставался самым богатым человеком в мире (впервые журнал Fortune назвал его таким еще в 1984 г., вскоре после провозглашения независимости султаната). Известность султан приобрел благодаря тому, что свои средства он вкладывает в покупку бесценных произведений искусства, дорогих автомобилей, самолетов, в грандиозные строительства, материалы для которых привозят из-за границы. Главный источник богатств правителя — нефтедобывающая промышленность.
- Один из главных праздников в Брунее — день рождения султана. В этот день проводятся пышные празднования, сам же правитель радует своих подданных премиями в дополнение к и без того немалым заработным платам.

В 1941–1945 гг во время Второй мировой войны территории Брунея были оккупированы японскими войсками, но в конечном итоге вернулись под контроль англичан. Освободительное движение созрело в Брунее сравнительно поздно лишь к середине XX в. Тогда султаном был Омар Али Сайфуддин III (1916–1986 гг.), разумный политик, старавшийся путем переговоров добиться большей свободы для султаны. Известно, что часть тех средств, которые доставались правителю от нефтедобывающей промышленности (месторождения разрабатывались компанией Shell), он вкладывал в социальные программы (так, например, в Брунее была установлена система пенсионного обеспечения по старости). Новые условия жизни, появление учебных заведений и прессы послужили толчком к развитию национально-освободительного движения.

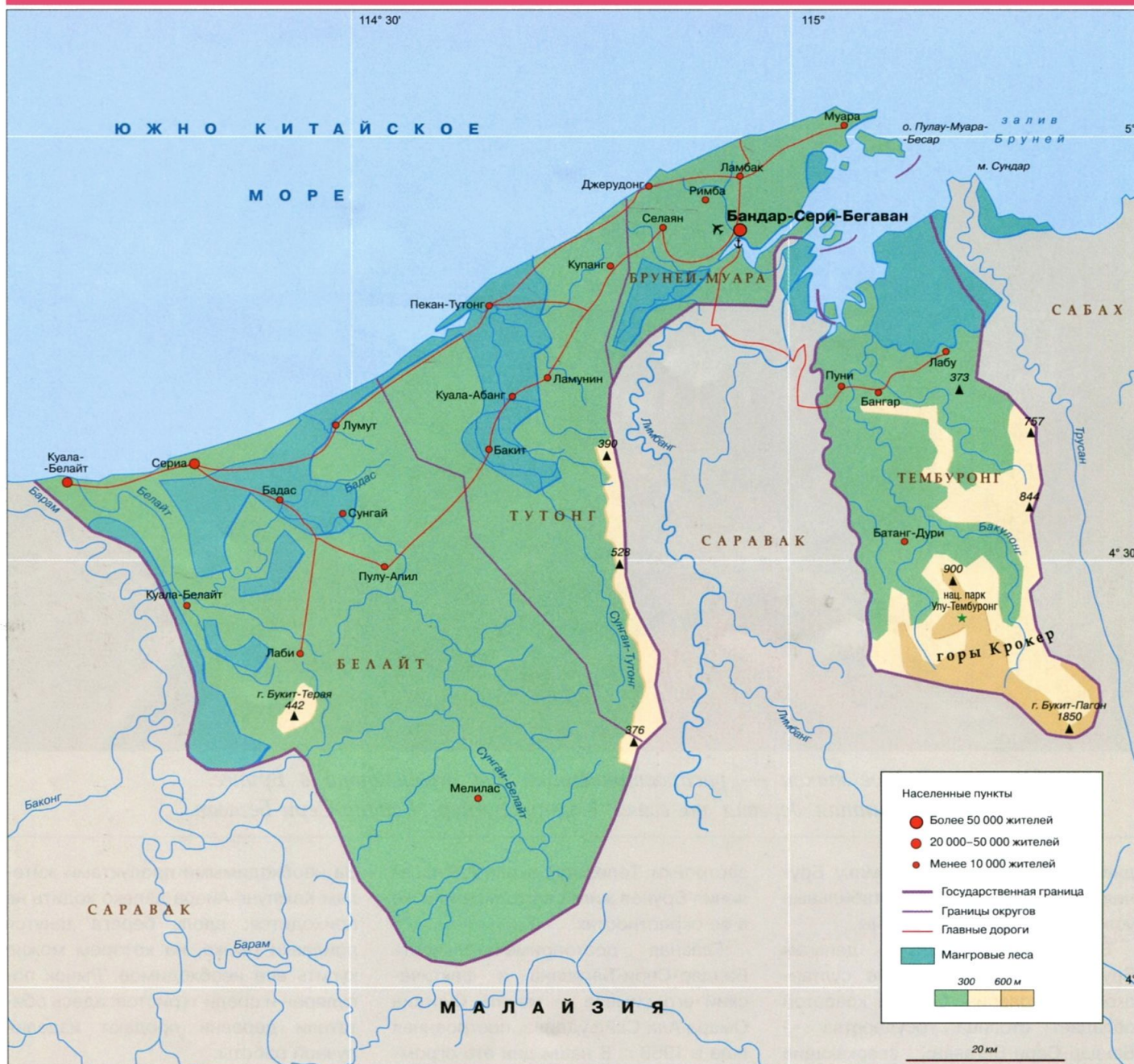
Дипломатическая работа Омара Али Сайфуддина III принесла свои плоды: в 1959 г в Брунее появилась конституция, сохраняющая силу и в наши дни. Однако многие были не согласны с бескровной борьбой за независимость, и в 1962 г в султанате

началось вооруженное восстание, которое, впрочем, было быстро подавлено британскими войсками.

Хотя при Омаре III Бруней оставался колонией, его сыну удалось достичь договоренности с Великобританией. В 1984 г Бруней стал независимым государством.



Около 75% территории Брунея занимают тропические леса. Вид на извилистую реку Белайт.



Бруней расположен в Юго-Восточной Азии. Эти земли богаты нефтяными месторождениями, которые помогли ему стать экономически независимым.

ЗЫБКОЕ БЛАГОДЕНСТВИЕ

В наши дни Бруней буквально сверкает богатством и ослепляет роскошью. Но мечети и дворцы возводятся на неустойчивой нефтяной промышленности — каждый последующий день в жизни страны зависит от цен на черное золото.

Современное государство Бруней располагается на острове Калимантан, берега которого омывают воды Южно-Китайского моря. На холмистых территориях султаната простираются тропические леса: около 75% всех брунейских земель покрыты лесными массивами. Распространены здесь и ценные породы деревьев, пригодные для продажи, что делает честь жителям Брунея, сумевшим сохранить леса Калимантана.

Настоящим спасением для экономики только что обретшего независимость государства стала нефтедобывающая промышленность (в настоящее время она обеспечивает более 50% ВВП). Разработка первых нефтяных месторождений была начата англичанами еще в 1929 г., и с того времени торговля нефтью служила надежным источником доходов для султаната. Уже во второй половине XX в. из Брунея стали экспортировать

природный газ. До сих пор именно от нефтегазодобывающей отрасли напрямую зависит благополучие страны, к тому же именно она обеспечивает государству один из самых высоких уровней ВВП на душу населения (по данным на 2010 г \$50 300). А уровень безработицы здесь один из самых низких: в 2008 г этот показатель составил 3,7% (31-е место в мире). Тем не менее правительство старается максимально



*Водное такси — распространенный вид транспорта в Брунее.
Знаменитая деревня на сваях Кампунг-Айер, Бандар-Сери-Бегаван.*

диверсифицировать экономику Брунея, чтобы создать более стабильные условия для развития страны.

Благодаря «нефтяным» деньгам Бруней приобрел поистине султанское величие. Особой красотой обладает столица государства — Бандар-Сери-Бегаван: сверкающие купола мечетей, цветущие сады, идеально чистые улицы с ровными рядами уютных и оригинальных по архитектуре домов. И это с учетом того, что до 1920 г Бандар-Сери-Бегаван не носил статуса города и только во второй половине XX в. начался период его быстрого роста и интенсивной

застройки. Теперь же около 2/3 населения Брунея живет в столице или же в ее окрестностях.

Главная достопримечательность Бандар-Сери-Бегавана и фактический его символ — мечеть Султана Омара Али Сайфуддина, построенная еще в 1958 г. В наши дни это огромное здание, украшенное удивительной красоты мозаикой и позолотой, напоминает о том, как много султан сделал для того, чтобы Бруней стал наконец независимым.

Интересно, что на фоне блистающего и современного Бандар-Сери-Бегавана на реке Брунее в районе Кампунг-Айер до сих пор существуют деревни на сваях. Как ни пыталось правительство переселить местных жителей в более комфортабельные условия, все было тщетно: привычный образ жизни на воде они не готовы променять на удобства. В XXI в. около тридцати тысяч брунейцев придерживаются традиций своих предков, практически не спускаясь на сушу, используя в качестве транспорта исключительно лодки, и даже ежедневную ручную работу выполняя по старинным технологиям.

За необходимыми продуктами жителям Кампунг-Айера далеко ходить не приходится: вдоль берега тянутся прилавки рынка, на котором можно купить все необходимое. Рынок популярен и среди туристов: здесь обитатели деревни продают изделия ручной работы.



Обезьяны-носачи распространены исключительно на острове Борнео, в том числе, и на территории Брунея.

ЛЮБОПЫТНЫЕ ФАКТЫ

■ Для страны, в которой большинство жителей исповедует ислам, Бруней считается чуть ли не самым либеральным государством. Например, женщины здесь могут чувствовать себя вполне свободно: носить можно не только традиционную, но и обычную европейскую одежду, лишь бы она не была слишком вызывающей. При выборе работы жительницы Брунея также пользуются значительной свободой: например представительницам женского пола позволено служить в полиции.

■ Брунейцы отличаются трепетным и очень уважительным отношением к своему султану. Какие-либо критические высказывания в адрес правителя принимаются обществом довольно неодобрительно.



МОРЕ СЕВЕРНОГО
ЛЕДОВИТОГО
ОКЕАНА



МОРЕ БАФФИНА

Узник льда



Даже летом слой льда покрывает воды моря Баффина.

ОБЩИЕ СВЕДЕНИЯ

Полузамкнутое море Северного Ледовитого океана.

Страны бассейна: Дания (Гренландия), Канада.

Крупнейшие населенные пункты: Упернавик, Каанаак (Гренландия); Пангниртунг Клайд, Понд-Инлет, Лейк-Харбор (Канада).

Проливы: Пролив Смит, Дэвисов пролив.

Крупнейшие острова: Гренландия, Элсмир.

Крупнейшая впадающая река: река Джордж.

Главные порты: Конгамиут, Пангниртунг Готхоб (Нук), Фредериксхоб, Лейк-Харбор.

ЦИФРЫ

Площадь: 689 000 км²

Объем воды: 593 000 км³

Средняя глубина: 861 м.

Максимальная глубина: 2136 м.

Максимальная ширина: 1130 км.

Соленость: 30–34‰.

Высота приливов: до 9 м.

КЛИМАТ

Субарктический.

Средняя температура января: -24°C.

Средняя температура июля: +7°C.

Средняя температура воды в январе: -1°C.

Средняя температура воды в июле: +3°C.

Среднее количество осадков: 150 мм.

ВНЕ ПОЛЯ ЗРЕНИЯ

Хотя открыто море Баффина было еще в XVI в., только через четыре столетия оно приобрело значимость.

Побережье моря Баффина было освоено людьми еще в древние времена: примерно в конце I тысячелетия н. э. здесь уже существовали поселения эскимосского народа туле. Также в 1925 г. на Баффиновой Земле (остров на севере Канады) были обнаружены следы древнеэскимосской культуры дорсет, которая существовала в этих краях с I тысячелетия до н. э. и впоследствии была сменена племенами туле.

Европейские корабли впервые вошли в воды моря Баффина в 1585 г., когда в эти края прибыла команда английского мореплавателя Джона Дэвиса (1550–1605 гг.), получившего прозвище «отца арктических открытий». Действительно, в поисках северо-западного прохода к Тихому океану он сделал немало важных

открытий, в том числе обнаружил Дэвисов пролив, залив у Лабрадора, мыс Чидли и острова Дарси. Экспедиция Дэвиса проплыла и через море Баффина, однако внимательным его изучением тогда заниматься не стали.

Оттого и получилось, что лавры первооткрывателя достались не Джону Дэвису, а его соотечественнику, мореплавателю Уильяму Баффину (1584–1622 гг.), позднее служившему штурманом в экспедиции судна «Дискавери» в поисках все того же северо-западного прохода к Тихому океану. В 1616 г. у Баффина и Роберта Байлота (ум. 1622 г.), также участвовавшего в путешествии экспедиционного судна, появилась возможность более подробно изучить море, а по возвращении в Англию представить

подробный отчет о проделанной работе. В частности, экспедиторы доказали, что северо-западный путь в Тихий океан не может проходить через Гудзонов пролив. Но в Великобритании к собранным мореплавателями сведениям отнеслись скептически, однако перепроверять данные никто не стал вплоть до XIX в. ни искомым прежде маршрутом, ни морем Баффина никто не занимался.

Только в 1818 г. англичанин Джон Росс (1777–1856 гг.) продолжил


ЭКОНОМИКА

Рыболовство, переработка рыбы, выделка кожи.

Народные промыслы: уникальные предметы искусств — вышитые вручную гобелены жителей Пангниртунга украшают дома и выставки по всему миру.

Судоходство в летний сезон.

Сфера услуг: туризм.



Один из самых развитых городов Баффинова моря, столица самоуправляемой территории Гренландия, Нук (также известный как Готхоб).

ДОСТОПРИМЕЧАТЕЛЬНОСТИ

■ **Гренландия:** столица Готхоб (Нук) — одна из самых маленьких на планете (расположена на западе острова). Интересные места: старинные кварталы Колонихавне, парламент, Арктический сад, рынок Брэдтет, мемориал королевы Маргрете, Полярный институт NAPA.

■ Гренландский ледниковый фьорд Илулиссат и ледник Сермек-Куджаллек входят в список Всемирного наследия под № 1149. В связи с глобальным потеплением ледник теряет ежедневно до 85 млн тонн.

■ На берегу моря Баффина — дом Санта-Клауса.

■ Дрейфующие айсберги (толщина льда около 35 м, существуют до 6 лет).



Цивилизация добирается до берегов моря Баффина, даже несмотря на суровые климатические условия.

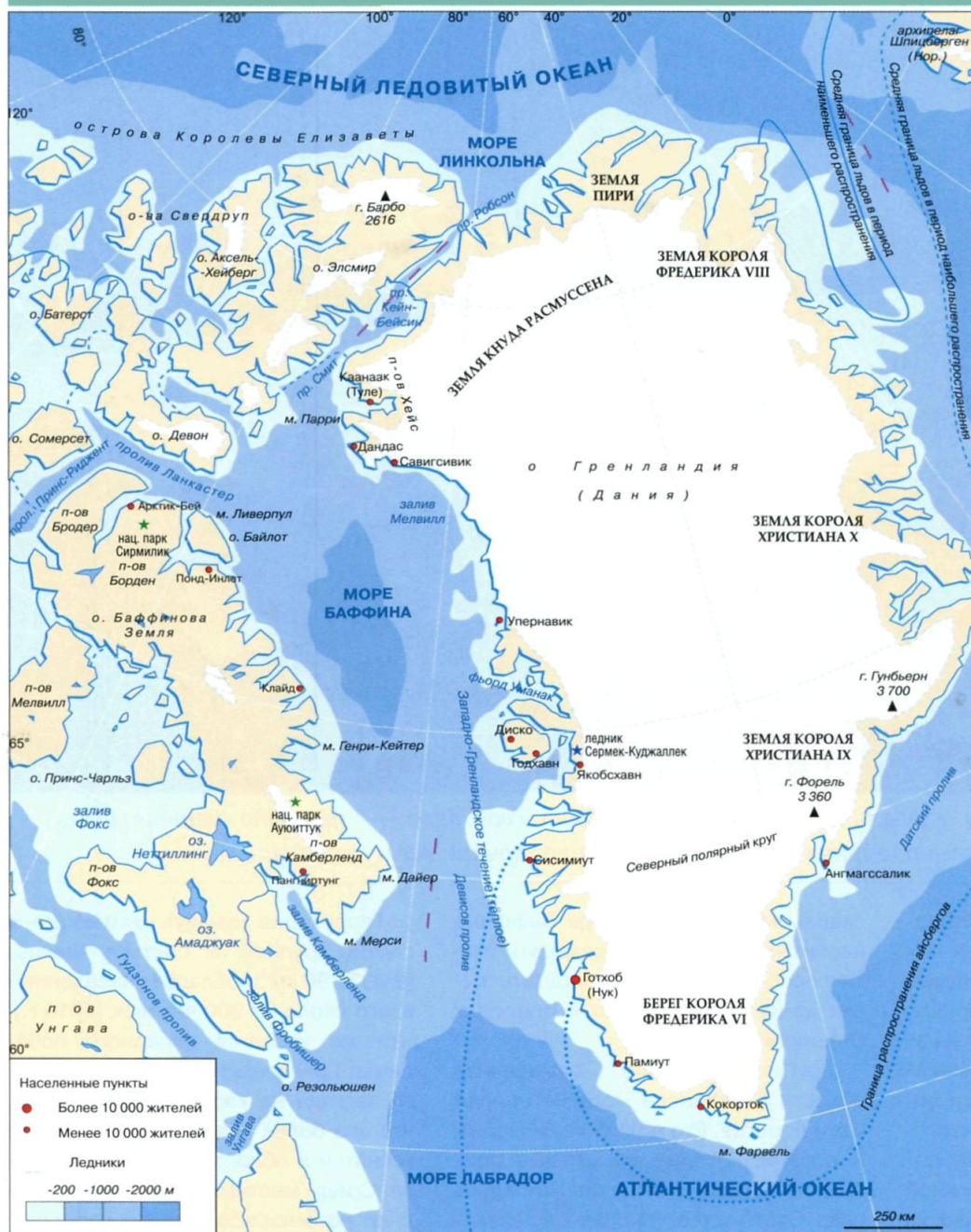
работу Баффина по освоению северо-западного пути к тихоокеанским водам. В ходе своего путешествия он вновь «открыл» море Баффина, изучил частично омываемое им западное побережье Гренландии и внес коррективы в сделанные его предшественниками карты. Более масштабные работы и детальное изучение баффиновых вод начались только в первой половине XX в., когда в этих краях стали появляться корабли канадских, американских и датских экспедиций.

Исследование европейцами побережья моря Баффина происходило только по мере освоения территорий будущей Канады, и довольно медленно. Суровый климат сильно замедлял процесс заселения новых территорий, но серьезным стимулом для строительства городков на побережье Баффинова моря послужили перспективы добычи полезных ископаемых. Так, в 1975 г на крупнейшей канадской территории Нунавут был основан город Нанисивик: он должен был поддерживать добычу и обработку свинца и цинка на первой в истории Канады арктической шахте. Когда в 2002 г разработка местных

месторождений прекратилась из-за истощения ресурсов и снижения рентабельности производства, город опустел. Несмотря на то что здесь до сих пор функционируют порт и аэропорт, постоянное население в Нанисивике отсутствует.



Судно у западного берега Гренландии, среди льдов, порожденных ледником Сермек-Куджаллек. В 1992 году он терял 5 км³ льда в год, в 2000-м — 10 км³, а в настоящее время — 30 км³.



Море Баффина — полузамкнутое море Северного Ледовитого океана. Большую часть года оно остается совершенно недоступным для навигации: когда его поверхность не покрывает слой льда, в водах путешествуют айсберги.

ЛЕДЯНАЯ ПУСТЫНЯ

Лед практически круглый год покрывает море Баффина.

Первые шаги по исследованию этого моря были сделаны много сотен лет назад. В наши дни сложно себе представить, какой смелостью нужно было обладать, чтобы предпринять столь опасное путешествие. Море Баффина остается сложным для изучения и ориентирования даже в условиях, когда в распоряжении мореплавателей есть современное техническое оснащение для навигации в тяжелых условиях Севера.

На протяжении большей части года этот район недоступен для транспорта: зимой его покрывает непреодолимый слой льда, когда теплеет, на поверхности моря дрейфуют айсберги, а у берегов пришвартованы полосы припая — неподвижного льда. Единственная область, освобождающаяся от ледяного покрова в период мая-июля, — Северная вода (находится южнее пролива Смит) это полынья (незамерзшая вода среди

ледяного покрова), площадь которой составляет примерно 80 000 км²

Главная причина подобной недоступности моря кроется в том, что путь теплых течений из Атлантического океана к баффиновым водам перекрывает Гренландско-канадский порог — возвышенность, протянувшаяся по дну Дэвисова пролива на расстояние в 75 км и соединяющая основания островов Гренландия и Баффинова Земля.

ЛЮБОПЫТНЫЕ ФАКТЫ

- Джону Дэвису, который первым вошел в воды моря Баффина, приписывают некоторые изобретения в области навигационных приборов. В частности, известен двойной квадрант Дэвиса, астрономический прибор, использовавшийся для ориентации по солнцу. Предшествовавшие ему модификации квадранта имели схожую конструкцию из нескольких градуированных линеек, но благодаря разработке Дэвиса новый вариант этого прибора избавлял мореплавателей от необходимости смотреть на прямую солнечный свет.
- Приливы в море Баффина имеют довольно интересный характер. Достигать они могут 4–9 м в высоту, причем направление их может меняться на все 180° Этот феномен порождает хаотичное движение льдин.
- Самоназвание эскимосов, с древних времен живущих на восточном побережье Канады и западном побережье Гренландии, — инуиты. Считается, что более распространенное название «эскимосы» имеет индейское происхождение и означает «тот, кто ест сырую рыбу».
- На северо-востоке канадской территории Нунавут расположен национальный парк Сирмилик. На одном из инуитских диалектов это название означает «долина ледников»: большая часть парка представляет собой заснеженную ледяную пустыню.
- Любопытный природный феномен произошел в Гренландии. После извержения вулкана было обнаружено месторождение чистого железа: в процессе извержения руда прошла через пласт каменного угля и восстановилась, что симитировало доменный процесс.
- Гренландия — самый большой остров Земли, его площадь — 2 166 086 км².



Мода на экотуризм и глобальное потепление делают свое дело — то, что раньше было уделом героев-полярников, сейчас доступно почти всем желающим.

Несмотря на минусовую температуру воды, под покровом льда в море жизнь бьет ключом. Оно служит домом для многих млекопитающих, в особенности для китов, белуг и нарвалов. Самый «густонаселенный» район здесь, конечно, Северная вода. Только в ней у местных обитателей есть открытый доступ к кислороду, в то время как на значительной площади моря слой льда слишком плотный даже для крупных млекопитающих, чтобы те могли пробиться

сквозь него. Всего в море Баффина насчитывается около двадцати тысяч особей китов, и пятнадцать тысяч из их числа обитает в пределах Северной воды.

Другая довольно оживленная область Баффинова моря припай у его берегов. Его облюбовали моржи и тюлени, которые кормятся в прибрежных водах и выращивают здесь свое потомство. Когда-то уязвимостью обитателей припая пользовались охотники, но в XX в. возможности охоты в этих краях были ограничены с целью сохранения флоры и фауны.

Хотя побережье Баффинова моря освоено людьми, находится не так уж много желающих жить в суровых условиях Арктики. Положение осложняет и тот факт, что регион известен повышенной сейсмической активностью. Серия самых сильных из зарегистрированных в Арктике землетрясений произошла в области восточного побережья Канады в 1933 г. Значительного урона этот природный катаклизм не нанес только благодаря тому, что в этих краях было и остается не так много населенных пунктов. Последнее землетрясение в регионе произошло недавно — в 2010 г.

Территория Нунавут, считающаяся самой крупной в составе Канады (2 093 190 км²), обладает населением всего около 32 900 человек (2010 г.). Что же касается западного побережья Гренландии, достаточно одного взгляда на карту, чтобы увидеть, что все более-менее крупные города теснятся в области Дэвисова пролива. Среди местных жителей преобладают потомки эскимосских народов.



Несмотря на суровость местного климата, арктический туризм принимает все больший размах. Экскурсия по западному побережью Гренландии.



Столетиями люди боролись с вечной мерзлотой за право жить на берегу моря Баффина.



ГОРОД
В РОССИИ



УЛАН-УДЭ

Столица на «красной» реке



В память о визите цесаревича Николая Александровича в 1891 г. в городе были установлены так называемые Царские врата.

ОБЩИЕ СВЕДЕНИЯ

Город в Западном Забайкалье (Восточная Сибирь).

Столица Бурятии.

Дата основания:
1665/1666 гг

Этнический состав:
русские — 73,1%; буряты — 21,4%; украинцы — 2,6%; татары — 0,8%; другие — 2,1%.

Религия: христианство, буддизм, ислам.

Важнейший аэропорт:
международный аэропорт «Байкал».

Крупнейшие реки:
Селенга, Уда (город расположен у места слияния Селенги и Уды).

ЦИФРЫ

Площадь: 347,6 км²

Население: 377 116 чел. (2010 г.).

Плотность населения:
1084,9 чел/км²

Высота над уровнем моря: колебания от 500 до 800 м.

ЭКОНОМИКА

Основу экономики составляет машиностроительная промышленность (около 75%).

Промышленность: горнодобывающая (золото), легкая (тонкосуконная, сапоговаляльная), пищевая, машиностроение (авиация, приборостроение), металлургия.

Сфера услуг: туризм.

ЧАЙНЫЙ ГОРОД

Улан-Удэ вырос на «чайном» отваре: через город проходил купеческий «чайный» путь из Азии в Европу.

Жизнь современной столицы республики Бурятии началась когда-то с небольшого Удинского зимовья, построенного казаками в 1666 г (а по некоторым данным — в 1665 г.) под предводительством Гаврилы Ловцова. Тогда основное население этих краев составляли буряты. По мере того как поселение росло, туда приезжало все больше русских. К 1775 г оно получило статус города.

У некогда небольшого населенного пункта у слияния рек Уды и Селенги были хорошие ресурсы для развития: через него проходил торговый путь в направлении Китая и Монголии. Основу торговых отношений с Азией составлял импорт чая,


а потому маршрут получил особое название — «Чайный путь».

Благодаря своему удачному расположению Удинск стал одним из главных купеческих центров Забайкалья. С 1768 г два раза в год здесь стали проводить ярмарки. Уже в 1783 г город стал уездным и получил новое название Верхнеудинск.

Успех города был буквально «на лице»: купцы не скупались на застройку Верхнеудинска. В конце восемнадцатого столетия здесь началось строительство Спасской церкви, затем и Гостиного двора, а в 1793 г было открыто первое в Забайкалье народное училище. В XIX–XX вв. в Верхнеудинске появилась железная дорога — была проложена Транссибирская магистраль.

В 1923 г., с установлением советской власти в регионе, Улан-Удэ (так город был назван в 1934 г.) стал столицей Бурят-Монгольской АССР,

а с 1958 г — Бурятской АССР. С 1992 г Улан-Удэ — главный город республики Бурятии в составе РФ.



«Мать-Бурятия», или «Гостеприимная Бурятия» — самый высокий памятник Улан-Удэ.

КЛИМАТ

Резко континентальный.

Средняя температура января: –23,8°C.

Средняя температура июля: +19,2°C.

Среднее количество осадков: 257 мм.



Улан-Удэ расположен в Иволгино-Удинской межгорной впадине, ограниченной с запада и юго-востока горными массивами.

ДОСТОПРИМЕЧАТЕЛЬНОСТИ

- Свято-Одигитриевский собор — кафедральный собор Улан-Удэнской и Бурятской епархии Русской православной церкви;
- Этнографический музей народов Забайкалья — музей под открытым небом, один из крупнейших в России;
- Музей природы Бурятии — представляет коллекцию, посвященную зоологии, ботанике и палеонтологии;
- Скульптурная композиция «Мать-Бурятия» — установлена в 2002 г. в центре города;
- Бывший дом Голдобных — некогда известной в Забайкалье купеческой семьи;
- Бывший дом купца Каппельмана, или «дом с атлантами», — представляет собой подражание московским торговым домам;
- Памятник Ленину: на площади Советов расположен огромный постамент, увенчанный головой Ильича (вес памятника — 12 тонн, высота — 13,5 м).

ЛЮБОПЫТНЫЕ ФАКТЫ

- Как Чита, Улан-Удэ когда-то служил местом ссылки, в том числе по политическим мотивам. В частности, в 1830 г. ряды ссыльных пополнили участники декабристского восстания 1825 г. в Санкт-Петербурге. Это во многом способствовало проникновению в регион просвещения.
- В своем гербе жители Улан-Удэ отразили важность торговли для процветания их города. В историческом варианте герба в верхней его половине изображен уссурийский тигр, несущий в пасти соболя, в нижней половине можно увидеть жезл Меркурия и рог изобилия, символизирующие торговые успехи Верхнеудинска. В нынешнем гербе Улан-Удэ были оставлены только рога и жезл.

НОВЫЙ И СТАРЫЙ ОБЛИК

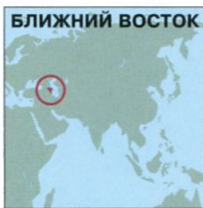
Черты существовавшего когда-то Верхнеудинска и сегодня угадываются в облике Улан-Удэ, но теперь этот город живет совсем по-другому.

За последнее столетие в Улан-Удэ многое успело измениться. Живший когда-то исключительно Верхнеудинской ярмаркой и регулярной торговлей на Чайном пути, этот город стал крупным промышленным центром, специализирующимся в основном на машиностроении (здесь работает Улан-Удэнский авиационный завод, а также несколько приборостроительных заводов). Несмотря на кризис, пережитый после распада СССР, в настоящее время в городе работает не менее пятидесяти девяти крупных и средних предприятий.

Пережитая интенсивная индустриализация не порвала связи Улан-Удэ со своим прошлым. С 1990 г. столица Бурятии официально носит статус одного из исторических городов России. Сегодня в Улан-Удэ можно встретить старые деревянные домики, построенные еще во времена существования Верхнеудинска. Есть среди них и купеческие хоромы, которые теперь занимают музеи или магазины (в доме Голдобных ныне располагается экспозиция, посвященная истории Верхнеудинска и Улан-Удэ,

а дом купца Каппельмана сдается в аренду).

Более глубокие культурные корни города можно проследить в экспозиции Этнографического музея народов Забайкалья, работающего под открытым небом с 1973 г. Сюда были перевезены не только старинные верхнеудинские дома с сохраненным внутренним убранством, но и характерные образцы архитектуры из других бурятских городов. Среди экспонатов, в частности, есть дуган (ламаистский храм) «Деваджин», привезенный из Гусиноозерска.



АЗЕРБАЙДЖАН

Страна огней

ГОСУДАРСТВО:
АЗЕРБАЙДЖАН



Чайный этикет Азербайджана отражает не только культуру жителей, но и объединяет две традиционных отрасли: выращивание чая и производство ковров.

ОБЩИЕ СВЕДЕНИЯ

Официальное название:
Азербайджанская Республика.

Форма правления:
президентская республика.

Административно-территориальное деление:
59 районов, 11 городов, 1 автономная республика (Нахичеванская).

Столица: Баку, 2 064 900 чел. (2010 г.).

Языки: азербайджанский, русский, армянский.

Этнический состав:
азербайджанцы — 90,6%; дагестанцы — 2,2%; русские — 1,8%; армяне — 1,5%; другие — 3,9% (1999 г.).

Религия: ислам, православие.

Денежная единица:
азербайджанский манат.

Крупнейшие города:
Баку, Гянджа, Сумгайыт, Ленкорань, Мингечевир, Нахичевань, Ханкенди.

Крупнейшая река: Кура.

Важнейший аэропорт:
Бакинский международный аэропорт имени Гейдара Алиева.

ЦИФРЫ

Площадь: 86 600 км².

Население: 9 111 000 чел. (2011 г.).

Плотность населения:
105,2 чел./км²

Самая высокая точка:
г. Базардюзю, 4466 м.

КЛИМАТ

Субтропический и умеренный.

Средняя температура января: в горах -10°C; на низменностях +4°C.

Средняя температура июля: в горах +5°C; на низменностях +26°C.

Среднее количество осадков: в предгорьях — 200 мм; на низменностях — 1200–1700 мм.

ДОЛГИЙ ПУТЬ К НЕЗАВИСИМОСТИ

Богатые азербайджанские земли с древних времен привлекали могущественных завоевателей: за сокровища местным племенам приходилось расплачиваться кровью.

История Азербайджана началась с появления государства Манна, охватившего северную область современного Ирана и часть азербайджанских земель. Сформировалось царство, как предполагается, еще в X в. до н. э., причем довольно быстро смогло набрать силу и расширить свои владения. Однако уже в начале седьмого столетия до н. э. у Манны появился серьезный конкурент — государство Мидия, зародившееся на западе Ирана. К концу VII в.

до н. э. мидийцам удалось захватить территории Манны, но и их триумф не суждено было продлиться: в VI в. Мидия оказалась под контролем персов.

Со временем на части территорий Азербайджана, Грузии и Дагестана сформировалось племенное объединение — Кавказская Албания. Но самостоятельностью оно не обладало: первоначально подчинявшееся персам, в XIII в. оно было завоевано монголо-татарскими войсками, после

ЭКОНОМИКА

ВВП (по паритету покупательной способности): \$90,15 млрд (2010 г.).


ВВП на душу населения: \$10 170 (2010 г.).

ВВП по секторам экономики: сельское хозяйство — 5,5%, промышленность — 61,4%, сфера услуг — 33,1% (2010 г.).

Промышленность: текстильная, химическая, нефтегазовая (добыча, переработка); изготовление оборудования для нефтедобывающей промышленности, добыча железной руды, производство цемента.

Сельское хозяйство: выращивание зерновых, хлопка, винограда, фруктов, овощей, табака, чая; животноводство.

Сфера услуг: туризм.



Современный Баку — один из крупнейших культурных центров Закавказья.

чего побежденный край вошел в состав государства монгольской династии Хулагуидов.

Впрочем, персы смогли восстановить свою власть в азербайджанских землях: в XVI в. здесь закрепились династия Сефевидов. С тех пор Азербайджан долгое время не видел мирных дней, так как из-за религиозных разногласий начали вспыхивать военные конфликты с турками. Тем не менее вплоть до XVIII в. полновластными хозяевами этих краев были персы.

С 1723 г Российская империя начала предпринимать попытки заполучить азербайджанские земли. На тот момент немалая часть Азербайджана принадлежала туркам. Урегулировать территориальные

вопросы в Закавказье турецкой и российской стороне удалось с помощью Константинопольского договора 1724 г., согласно которому России достались южный и западный участки Каспийского побережья, в то время как остальные земли Азербайджана оставались за Турцией.

Персия также присоединилась к борьбе за азербайджанские земли: и с 1730-х гг борьба за ранее утраченные территории возобновилась. Смерть шаха Надира сорвала планы по возвращению прежних владений: империя ослабла и распалась на пятнадцать ханств. Только во второй половине XVIII в. царство вновь подняло голову.

В конечном итоге Азербайджан достался Российской империи (этому способствовали завершившиеся для России победы Первая и Вторая русско-персидские войны в 1804–1813 и 1826–1828 гг.). Окончательная победа русских была закреплена в Туркманчайском мире 1828 г., по которому России отошли Нахичеванское и Эриванское ханства.

Девятнадцатое столетие принесло будущей республике промышленный прогресс. Фундаментом для строительства новой экономики стала нефтяная промышленность. Уже в 1848 г близ Баку появилась первая нефтяная скважина, а к началу

двадцатого столетия на один только столичный город приходилось около 95% всей добываемой в России нефти.

В состав СССР Азербайджан вошел в 1936 г (до этого он был частью Закавказской СФСР), а с распадом Советского Союза в 1990 г государство обрело независимость. Однако еще в 1988 г в стране разгорелся Карабахский конфликт между азербайджанцами и армянами, который советские власти попытались подавить силой (операция осталась в истории как «Черный январь»). Конфликт не утихал вплоть до 1994 г

ДОСТОПРИМЕЧАТЕЛЬНОСТИ

- **Баку:** Девичья башня — крепостное сооружение в прибрежной части Старого города; площадь Государственного флага; Атешгях (XVII–XVIII вв.) — храм огнепоклонников, построенный индусской общиной; исторический квартал Ичери-Шехер, Дом правительства (1924–1952 гг.); Дом красной профессуры (1946 г.); Восточный базар (1975 г.); Международный центр мугама (2008 г.) — концертный комплекс, построенный в форме музыкального инструмента — тара;
- **Гянджа:** Старая Гянджа; мавзолей Джомард Гассаб; заповедник «Гек-кель»;
- **Шемаха:** крепость Гыз-Галасы (XI–XII вв.); мавзолей Эдди-Гюмбез; соборная мечеть Джума (XIX в.);
- Национальный парк «Алтыагач».



Гостям в Азербайджане оказывают теплый прием.



По своей площади (86 600 км²) Азербайджан занимает первое место среди республик Закавказья. Благодаря своему географическому расположению, эта страна обладает редким разнообразием климатических условий: из существующих одиннадцати типов климата в разных районах Азербайджана встречаются восемь.

СПЛЕТЕННЫЙ ИЗ РАЗНЫХ КУЛЬТУР

Яркость Востока и практичность Запада — в современном Азербайджане эти черты совершенно неразрывны.

Азербайджанская республика расположена на юго-западном побережье Каспийского моря, на границе Европы и Азии. Благодаря этому страна отличается не только сочетанием традиций разных культур, но и редким природным разнообразием. Здесь климат варьируется от субтропического (в области Ленкоранской низменности на юго-востоке Азербайджана) к суровому холодному горному климату Кавказа. Густые леса, степи, пустыни и полупустыни —

климатические условия позволяют флоре и фауне расцвести на территориях республики во всей своей красе и многообразии.

Помимо этого, Азербайджан страна на редкость богатая природными ресурсами. Здесь есть разрабатываемые залежи железной руды, цветных металлов, бокситов. Но основные доходы республике приносит нефтегазовая промышленность (основные месторождения нефти и природного газа расположены

❗ ЛЮБОПЫТНЫЕ ФАКТЫ

■ Одна из самых известных достопримечательностей Баку — Девичья башня, расположенная в прибрежной части Старого города. Согласно легенде, давным-давно один шах влюбился в собственную дочь и хотел жениться на ней. Девушка не хотела себе такой участи, но ее доводы никак не могли убедить упрямого правителя. Тогда дочь шаха в надежде, что отец передумает, предложила ему начать строительство башни и подождать того момента, когда работа над ней будет доведена до конца. Укрепление было готово, но царь не изменил своего решения. Тогда девушка поднялась на башню и бросилась в морские воды.



Ичери-Шехер (старый город) — исторический центр Баку больше напоминает древние столицы Европы, чем мусульманский город.

в областях Апшеронского полуострова и Бакинского архипелага). Еще одна ценность этих краев — нафталан (лечебная нефть), которая открыла новые возможности развития туризма. В городе Нафталане — центре добычи ценного вещества — был открыт курорт специализирующийся на лечебных процедурах с использованием лечебной нефти.

Нефтяные Камни — одно из самых удивительных сооружений времен индустриализации, чья судьба связана с развитием нефтяной промышленности в стране. Этот город был построен в 1949 г на специальных металлических эстакадах прямо на воде в Каспийском море. Создан он был для рабочих, занятых на одномименном нефтяном месторождении.

❗ ЛЮБОПЫТНЫЕ ФАКТЫ

■ Район Старого города столичного Баку часто использовался при съемках известных советских фильмов, когда нужно было изобразить какую-либо солнечную экзотическую страну. Так, например, в фильме «Бриллиантовая рука» Баку временно перевоплотился в Стамбул, а в «Человеке-амфибии» он предстал как город Латинской Америки.

■ По одной из версий, название «Баку» в переводе с персидского означает «город ветров». В этом предположении действительно есть логика, так как город известен сильными ветрами, однако ученые полагают, что на самом деле название имеет другое происхождение.

Хотя в Нефтяных Камнях не предполагалось наличия постоянно проживающих людей, здесь были созданы все условия для жизни: в работу был запущен собственный хлебозавод, был даже разбит парк. В настоящее время добыча нефти в области Нефтяных Камней продолжается, а город разросся настолько, что протяженность его улиц составляет уже около 360 км.

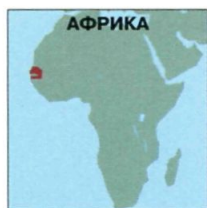
Азербайджан — страна, непохожая ни на одно из других государств Закавказья. Переплетение культур темпераментного Востока и прагматичного Запада с вкраплениями тех старинных традиций, которых придерживались еще далекие предки нынешних азербайджанцев, — все это создает самобытный и притягательный мир Азербайджана.

Лучше всего тесная связь двух различных цивилизаций видна в столице Азербайджана Баку. Сохранивший черты старинной архитектуры, этот город никогда не стоит на месте, развиваясь и перенимая опыт европейских мегаполисов. Специалисты отмечают, что какой бы стиль ни воплощался на улицах Баку, он находит новые краски, новые, более яркие черты. Сердце Баку, конечно, Старый город. Хотя еще неизвестно,

будет ли он развиваться или же останется нетронутым в качестве исторического комплекса, в наши дни он верно хранит память о событиях, пережитых Азербайджаном за последние сотни лет. Здесь, в центре города, располагается главный символ столицы — Девичья башня, возвышающаяся над берегом Каспийского моря.



Монастырь Дадиванк (дословно переводится как «монастырь на холме») был построен в IX в. Нагорный Карабах признает нахождение монастыря на своей территории. Азербайджан же наоборот, считает его частью Кельбаджарского района Азербайджана.



АФРИКА

ГОСУДАРСТВО:
СЕНЕГАЛ

СЕНЕГАЛ

*Бедная жизнь
богатой страны*



*Несмотря на перспективность сенегальской экономики,
около половины населения живет за чертой бедности.*

ОБЩИЕ СВЕДЕНИЯ

Официальное название: Республика Сенегал.

Форма правления: смешанная республика.

Административное деление: 14 областей.

Столица: Дакар, 1 030 594 чел. (2005 г.).

Языки: французский, волоф, пулар, йола, мандинке.

Этнический состав: волоф — 43,3%; пулар — 23,8%; серер — 14,7%; йола — 3,7%; мандинке — 3%; сонинке — 1,1%; европейцы и ливанцы — 1%; другие — 9,4%.

Религия: ислам, католицизм.

Денежная единица: франк Африканского финансового сообщества.

Крупнейший город: Дакар.

Крупнейшие реки: Сенегал, Казаманс.

Важнейший аэропорт: международный аэропорт им. Леопольда Седара Сенгора (Дакар).

Главный порт: Дакар.

ЦИФРЫ

Площадь: 196 190 км²

Население: 14 100 000 чел. (оценка 2010 г.).

Плотность населения: 71,9 чел/км²

Самая высокая точка: возвышенность близ Нелен-Дьяка, 581 м.

ЭКОНОМИКА

ВВП: \$20,5 млрд.

Промышленность: химическая (производство удобрений), пищевая (обработка сельскохозяйственной продукции), судостроительная, нефтеперерабатывающая.

Сельское хозяйство: выращивание арахиса, кукурузы, сорго, проса, риса, хлопка, овощей; животноводство.

Сфера услуг: туризм.

КУСОЧЕК ФРАНЦУЗСКОЙ АФРИКИ

В течение столетий Сенегал привлекал завоевателей удачным географическим расположением и богатыми природными ресурсами.

С XV в. «сокровищницу» Сенегала открыли португальские торговцы: они вывозили слоновую кость, гуммиарабик (твердая прозрачная масса, выделяемая акациями; использовалась как клеящее вещество) и золотой песок.

В XVI–XVII вв. на территории Сенегала развернулась «битва титанов»: за господство в регионе соревновались такие мощные колониальные государства, как Португалия,

Голландия, Великобритания и Франция. Победила последняя. Помимо ценных товаров, французы вывозили из Сенегала невольников для работы на плантациях в других колониальных владениях.

Однако местные жители вплоть до девятнадцатого столетия оказывали сопротивление действиям французских колонизаторов, а потому власть последних не распространялась дальше современных городов Сен-Луи

и Рюфиск, а также острова Горе. Но в 1895 г. произошло неизбежное: сенегальские земли официально и полностью перешли под контроль Франции, а впоследствии стали частью французской Западной Африки.

КЛИМАТ

Тропический.

Средняя температура января: +21,8°C.

Средняя температура июля: +27,1°C.

Среднее количество осадков: до 1500 мм (в южной области).



Остров Горе — памятник эпохи работорговли.

Причем новые территории были завоеваны французами не оружием, а силой дипломатии. Сенегальцы обладали равными правами с гражданами метрополии — они могли участвовать в выборах депутата во французский парламент из числа кандидатов-соотечественников (выборная система работала в 1848–1852 гг.).

Колониальные пути начали ослабевать в XX в. В 1946 г. Сенегал приобрел статус заморской территории, что уже подразумевало большую самостоятельность, хоть и в пределах

«дозволенного». Но этого вполне хватило, чтобы в бывшей колонии началось формирование освободительного движения.

Президент Шарль де Голль (1890–1970 гг.), пришедший к власти во Франции в 1958 г., предложил сенегальцам принять участие в голосовании за автономию в составе Французского сообщества, что, конечно, вызвало бурю негодования у части сенегальского населения: люди требовали прямого перехода к независимости. Однако в итоге государство осталось в составе Французского сообщества. В 1960 г. страна приобрела суверенитет, и в ней была установлена президентская форма правления.

В начале 1980-х гг., когда обострились отношения между Сенегалом и Гамбией, расположенной в центральной области страны (для подавления назревавшего восстания в Гамбию были введены сенегальские вооруженные силы), было принято решение о создании конфедерации Сенегамбия. Конечно, Сенегал, как более крупное и сильное государство, рассчитывал на более интегрированное союзничество, а жители Гамбии тем временем предпочитали


сохранять дистанцию. Потому в 1989 г. конфедерация распалась.

В отличие от других африканских стран, в наши дни Сенегалу удается сохранять политическую стабильность и мирные отношения с соседями, хотя впереди остается еще долгий путь к настоящему благополучию.

❏ ЛЮБОПЫТНЫЕ ФАКТЫ

■ В 1978–2009 гг. Дакар служил конечным пунктом в межконтинентальном ралли, известном как «ралли Париж–Дакар». Отличительная особенность этого соревнования состоит в том, что большинство его участников — любители. Более того, в рамках гонок проводятся зачеты не только среди раллийных машин, но и среди квадроциклов, мотоциклов, грузовых автомобилей. С 2009 г. ралли проводится на территории Южной Америки из-за прозвучавших угроз о возможных террористических актах.

■ Знаменитое Розовое озеро, расположенное в Сенегале, полностью оправдывает свое название. Секрет появления розового окраса воды заключается в солености озера: содержание соли здесь настолько высоко, что выжить в таких условиях под силу только одному виду микроорганизмов, которые в массе придают воде Розового озера соответствующий оттенок.



Любителям африканской экзотики рекомендуют посетить рынок Кермель в Дакаре.



Деревня Диалакото, недалеко от города Тамбакоунда, не самое бедствующее поселение. Благодаря сезону дождей (с июня по октябрь) жители могут заниматься сельским хозяйством.


В Сенегале проблема безработицы стоит достаточно остро: например в 2007 г в стране было 48%

безработных. Многие дети бросают учебу и с малых лет начинают искать работу, чтобы помочь своим семьям (в результате менее 50% сенегальцев имеют законченное начальное образование).

Но общее плачевное состояние экономики страны не мешает столичному Дакару быть одним из главных торговых и транспортных центров в Западной Африке, довольно обеспеченным и развитым.

Сенегал относится к числу полиэтнических государств, в котором каждый из многочисленных народов разговаривает на своем языке и придерживается своих верований (особенно распространены ислам, католицизм и анимизм — вера в существование духов). Благодаря этому местная культура приобретает многообразие и многогранность, но по той же причине она не всегда понятна европейцам. Все аспекты жизни сенегальцев, начиная с обычаев приветствия и заканчивая поведением в гостях, регламентируются огромным количеством обычаев. Из-за

незнания сенегальских традиций европейцу сложно не попасть в неприятные ситуации, ведь гостеприимные по своей натуре местные жители могут принять нарушение принятых норм как оскорбление. Именно поэтому путешествие по стране рекомендуют совершать в сопровождении кого-нибудь из местных жителей.



Главный символ Сенегала баобаб.

ЛЮБОПЫТНЫЕ ФАКТЫ

■ Остров Горе недалеко от Дакара — одна из главных достопримечательностей Сенегала. Когда-то он был важной торговой точкой для европейцев, в особенности когда дело касалось работорговли. Здесь сохранились дома, в которых держали рабов до продажи, а также жилища самих торговцев невольниками. Теперь остров Горе — живой музей: здесь даже запрещено передвигаться на автомобилях.

■ Сборная Сенегала по футболу считается самой подготовленной и сильной во всей Африке. Особенно успешным для команды стал 2002 г., когда она вышла в четверть финала чемпионата мира по футболу. Любопытно, что некоторым футболистам было мало премиальных за участие в чемпионате, поэтому они искали другие способы заработать. Например, полузащитник Халилу Фадига был обвинен полицией в краже золотого ожерелья из ювелирного магазина. Инцидент произошел накануне первого матча с Францией. Это могло обернуться для сенегальца тюремным заключением. Однако власти Кореи решили не возбуждать уголовное дело, чтобы это не повлияло на репутацию чемпионата.

■ В Сенегале родился известный R&B певец Алуян Бадара Тиам, более известный как Akon. Однако о месте его рождения идут споры: кто-то утверждает, что это город Дакар, другие называют Сен-Луи.