

АТЛАС

ЦЕЛЫЙ МИР В ТВОИХ РУКАХ

САХАЛИН Спорный остров



78

■ БЕРН

■ ЧЬЯПАС



■ ГАМБИЯ

■ ОНТАРИО



■ УМБРИЯ

ISSN 2075-0536

00078>



9 772075 053779

DeAGOSTINI

КАРТЫ ■ СОБЫТИЯ ■ ДОСТОПРИМЕЧАТЕЛЬНОСТИ

АТЛАС

ЦЕЛЫЙ МИР В ТВОИХ РУКАХ


ВЫПУСК № 78. СОДЕРЖАНИЕ



Швейцария. Берн.
Часовая башня Циттлогге.



Мексика. Штат Чьяпас.
Пейзажи каньона Ла Вента.



Италия. Регион Умбрия.
Идиллия итальянских полей.

САХАЛИН:

Самый крупный российский остров начали активно осваивать лишь в XIX в. До этого он был населен племенами нивхов и айнов. Сахалин всегда вызывал большой интерес у китайцев, чье влияние ощущалось здесь вплоть до XIX в. Примерно с XVII в. он попал и в поле зрения русских и японцев, а с началом освоения его русскими Сахалин стал предметом споров между двумя державами. Интерес сторон очевиден: остров важен и стратегически, и в плане ресурсов, здесь добывали рыбу и пушнину.

БЕРН:

Нынешняя швейцарская столица была основана в XII в. — с тех самых пор Берн играет важную роль в жизни не только одноименного кантона, но и всей Швейцарской конфедерации. Горожане бережно относятся к своему богатому культурному наследию: средневековая часть Берна представляет собой прекрасно сохранившийся ансамбль, являющийся объектом Всемирного наследия ЮНЕСКО. Город украшен большим количеством фонтанов и цветов, делающих пребывание в нем незабываемым.

ЧЬЯПАС:

Родина майя, а ныне территория мексиканского штата, Чьяпас напомнил о себе в конце XX в. громким выступлением сапатистов, протестовавших против глобализации и бесправия коренного индейского населения: жители одного из богатейших по природным ресурсам штатов живут, по большей части, за чертой бедности.

ГАМБИЯ:

Когда-то эта страна простиралась почти до северных пределов соседствующего с ней Сенегала. Сегодня эти государства будто поменялись ролями: территория Гамбии тонким клином врывается в сенегальские владения. Таковы результаты многовековой колониальной политики, делающие нынешнее соседство двух стран весьма непростым. Эта небольшая страна, однако, внесла заметный вклад в мировую культуру XX в, подарив миру собственную литературную школу, а также множество художников и музыкантов.

ОНТАРИО:

Самое маленькое из пяти Великих озер Северной Америки, Онтарио многое определяет в жизни прибрежных районов, которые разделены границей США и Канады. На берегах озера находится множество промышленных предприятий, в результате чего его экосистема чуть не была нарушена. За решение этого вопроса взялись правительства обоих государств, поэтому сегодня Онтарио снова радует своими живописными пейзажами, богатством рыбы и возможностью выращивать виноград, из которого получают прекрасное вино.

УМБРИЯ:

Умбрия в чем-то отражает историю всей Италии: здесь боролись за господство выдающиеся полководцы и рождались великие художники. В эпоху Возрождения эта земля дала миру многих известных творцов. В Умбрии рождались проповедники, которых католическая церковь почитает святыми, а христианское монашество опирается на их учения. Каждый город этого региона по-своему уникален, а все вместе они делают Умбрию неповторимой.

«АТЛАС.
Целый мир в твоих руках»

Выпуск № 78, 2011
Еженедельное издание

РОССИЯ

Издатель, учредитель, редакция:

ООО «Де Агостини», Россия

Юридический адрес:

105066, г. Москва, ул. Александра Лукьянова,
д. 3, стр. 1.

Письма читателей по данному адресу не принимаются.

www.deagostini.ru

Генеральный директор:

Николаос Скилакис

Главный редактор:

Анастасия Жаркова

Финансовый директор:

Наталья Василенко

Коммерческий директор:

Александр Якутов

Менеджер по маркетингу: Михаил Ткачук

Свидетельство о регистрации средства массовой информации в Федеральной службе по надзору в сфере связи и массовых коммуникаций
ПИ № ФС 77-44668 от 20 апреля 2011 г.

По всем вопросам, касающимся информации о коллекции, обращайтесь по телефону бесплатной «горячей линии» в России:

(8-800-200-02-01)

Адрес для писем читателей:

Россия, 170100, г. Тверь, Почтамт, а/я 245,

«Де Агостини», «Атлас. Целый мир в твоих руках».

Пожалуйста, указывайте в письмах свои контактные данные для обратной связи (телефон или e-mail).

Распространение: ЗАО «ИД Бурда»

УКРАИНА

Издатель и учредитель:

ООО «Де Агостини Паблшинг», Украина

Юридический адрес:

01032, Украина, г. Киев, ул. Саксаганского, д. 119.

Генеральный директор: Екатерина Клименко

Свидетельство о государственной регистрации печатного СМИ Министерства юстиции Украины
КВ № 15131-3703Р от 30.04.2009 г.

По всем вопросам, касающимся информации о коллекции, обращайтесь по телефону бесплатной «горячей линии» в Украине:

(8-800-500-8-400)

Адрес для писем читателей:

Украина, 01033, г. Киев, а/я «Де Агостини»,

«Атлас. Целый мир в твоих руках»

Украина, 01033, м. Київ, а/с «Де Агостині»

БЕЛАРУСЬ

Импортер и дистрибутор в РБ:

ООО «РЭМ-ИНФО», г. Минск, пер. Козлова, д. 7Г,
тел.: (017) 297-92-75

Адрес для писем читателей:

Республика Беларусь, 220037, г. Минск, а/я 221,

ООО «РЭМ-ИНФО», «Де Агостини»,

«Атлас. Целый мир в твоих руках»

КАЗАХСТАН

Распространение:

ТОО «КГП «Бурда-Алатау Пресс»

Рекомендуемая цена:

59 руб., 10,90 грн., 5900 бел. руб., 250 тенге.

Издатель оставляет за собой право увеличить

рекомендуемую цену выпусков.

Издатель оставляет за собой право изменять

последовательность номеров и их содержание.

Отпечатано в типографии: Deaprinting — Officine Grafiche
Novara 1901 Spa, Corso della Vittoria 91, 28100, Novara, Italy.

Тираж: 106 000 экз.

© 2010 ООО «Де Агостини»

ISSN 2075-0536

Информация к иллюстрациям

Обложка: Остров Сахалин, Россия. Побережье Охотского моря.

© RedTC / Фотобанк Лори

Сахалин: © RedTC, kola-kola / Фотобанк Лори;

GeoPhoto / Клитин Андрей, Штрик Вадим

Берн: © Михаил Мандрыгин / Фотобанк Лори;

DeAgostini Picture Library

Чьяпас: DeAgostini Picture Library;

Гамбия: DeAgostini Picture Library;

Veronica Garbutt, Geoff Moore, Eye Ubiquitous,

Isifa Image Service / Rex Features

Онтарио: © Игорь Киселёв / Фотобанк Лори;

DeAgostini Picture Library

Умбрия: DeAgostini Picture Library

Дата выхода в России 26.07.2011.



ОСТРОВ
В РОССИИ



САХАЛИН

Спорный остров



Гористый пейзаж побережья Сахалина по живописности напоминает японский берег, который от Сахалина отделяет лишь относительно неширокий пролив Лаперуза.

ОБЩИЕ СВЕДЕНИЯ

Остров входит в состав Сахалинской области, расположенной в Дальневосточном федеральном округе РФ.

Административно-территориальное деление: 15 районов.

Областной центр:

Южно-Сахалинск, 188 907 чел. (2011 г.).

Этнический состав: около 84% — русские, примерно 5,6% — корейцы, 4% — украинцы, 1,2% — татары, 1% — белорусы, 0,5% — мордва, 3,7% — коренные народности Севера (нивхи, ороки, айны) и прочие.

Религия: преобладает православие и протестантизм, представлено множество конфессий, в том числе местные культы.

Крупнейшие города:

Южно-Сахалинск, Корсаков, Холмск, Оха.

Крупнейшие реки:

Поронай, Тымь.

Крупнейшие озера:

Невское (178 км²), Тунайча (174 км²).

Горные хребты: Восточно-Сахалинские горы, Западно-Сахалинские горы, Сусунайский и Тонино-Анивский хребты.

Крупнейшие заливы:

Терпения, Анива.

Важнейшие порты:

Холмск, Поронайск, Корсаков, Невельск.

Важнейший аэропорт:

международный аэропорт Южно-Сахалинск Хомутово.

ЦИФРЫ

Площадь: 76 600 км²

Население: 493 000 чел. (2010 г.) — по предварительным данным переписи (Сахалинстат).

Плотность населения: 6,4 чел/км²

Самая высокая точка: г. Лопатина (1609 м).

2/3 территории занимают леса.

16 120 озер.

Часовой пояс: МСК+7.

ЧУДО-РЫБА

На заре своей истории Сахалин был известен лишь китайцам, которые представляли его страной с чудными обитателями.

Свысоты птичьего полета самый большой в российских владениях остров Сахалин напоминает контуром крупную рыбу с раздвоенным

хвостом и гигантским спинным плавником. Эта «золотая рыбка», которую более сотни лет пытались поделить между собой Россия и Япония, расположилась у восточного побережья Азии в водах холодного Охотского и теплого Японского морей: Японское море подогревает течение Кюросио, а Охотское охлаждается льдами, которые могут держаться у северной оконечности острова почти круглый год. Береговая линия изрезана слабо, но фарватер

местами очень сложный, и с 1860 г. на острове установлено с десятком маяков. Ранее морякам приходилось полагаться на собственный слух: обходя отдельные его части (например, пролив Лаперуза), они получали сведения о приближении берега по реву сивучей (представитель ушастых тюленей), которые обитают здесь в большом количестве.

В начале XIX в. Сахалин считали полуостровом: таковы были данные, полученные в ходе экспедиций

КЛИМАТ

Умеренный, муссонный.

Средняя температура января: -6°C (юг), -24°C (север).

Средняя температура июля: +18°C (юг), +9°C (север).

Среднегодовое количество осадков: 476 мм. В горах — 990 мм (г. Анива).

Зона тайфунов (осенью) и сейсмической активности.



Этот горный серпантин — часть героического Холмского перевала, где в августе 1945 г. проходили жесточайшие бои между русскими и японскими войсками.

Ж.-Ф. де Лаперуза (1741–1788 гг.) и И.Ф. Крузенштерна (1770–1846 гг.). Уже в 1808 г. эти сведения опровергли японские путешественники

ДОСТОПРИМЕЧАТЕЛЬНОСТИ

- Пещеры г. Вайда (средняя часть острова);
- Железная дорога Холмск – Южно-Сахалинск (построена японцами, 1910-е гг.);
- Мыс Крильон (самая южная точка Сахалина);
- О. Монерон (национальный парк; уникальная подводная жизнь);
- О. Тюлений (лежбище тюленей и гнездовье морских птиц);
- Дагинские термальные источники;
- Грязевой вулкан (район Южно-Сахалинска);
- **г. Южно-Сахалинск:** Музей железнодорожной техники, геологический, областной краеведческий, областной художественный, Городской литературно-художественный музей книги А.П. Чехова «Остров Сахалин»;
- **г. Александровск-Сахалинский:** Историко-литературный музей «Чехов и Сахалин», здание бывшего казначейства (1880 г.), маяк на мысе Жонкьер (1864 г.; тоннель в скале к маяку вручную прорублен каторжниками), скалы «Три брата».



У Сахалина огромный туристический потенциал — реликтовая природа края очень привлекательна для поклонников экотуризма.

М. Дензюро (XIX в.) и М. Риндзо (1781–1844 гг.), которые получили от сёгуната поручение исследовать земли, что лежат севернее от собственного архипелага — их японцы всегда были склонны считать своими. Вплоть до экспедиции Г.И. Невельского (1813–1876 гг.) в картографии наблюдалась путаница. В 1849 г. русский адмирал и исследователь Дальнего Востока между материком и островом открыл пролив, который получил его имя. Пролит Невельского действительно очень мал — всего 7,3 км отделяют в самом узком месте Сахалин от Евразии. Ранее здесь существовали сухопутные мосты, которые ныне опустились в море: по ним-то и перебралось на остров его самое первое население еще в эпоху раннего палеолита.

Постепенно здесь появились племена нивхов, а на юге обитали айны, мигрировавшие также на Хоккайдо и другие японские острова и создавшие особую культуру. В созданном примерно на рубеже двух эр древнекитайском географическом трактате «Шань Хай Цзин» («Каталог гор и морей») уже говорится о «Царстве Черногоногих», «Царстве Волосатых» и народе лао, а в китайских хрониках времен правления династии Тан (618–907 гг.) имеются сведения о стране Люгуй. В этих описаниях, где реальные факты порой граничат с элементами мифологии, многие ученые все же склонны видеть культуру народов

Сахалина нивхов и айнов. Последние отличались невероятно густыми волосами, мужчины носили усы и бороды (что не характерно для монголоидной расы). Жили в землянках сложного типа и пещерах, имели особый ритуал погребения: тело умершего тщательно очищали от внутренних органов и три года сушили (столько же длился траур), затем хоронили в деревянном гробу и сажали дерево на могиле. Айны обходились без календаря, исчисляя время по возрасту родственников, а времена года — по ритмам природы: голосам птиц и животных, времени цветения растений. В эпоху Средневековья айны вели с китайцами товарообмен, а сам остров был окраиной Монгольской империи. К XVI–XVII вв. население Сахалина пополнили тунгусоязычные народы (эвенки и ороки).



В краеведческом музее в Южно-Сахалинске представлено более 200 тысяч предметов культурного наследия этих мест.



Сахалин располагается в зоне повышенной сейсмической активности: остров соседствует с 9 действующими вулканами Курильских островов. Изучению климата здесь всегда уделялось большое внимание (первые заметки относятся к середине XVIII в). Сегодня на острове расположена сеть гидрометеорологических станций, а в Южно-Сахалинске находится сейсмостанция.

ОСТРОВ С БОГАТЫМ «ВНУТРЕННИМ МИРОМ»

Руками каторжников в царской России разрабатывались ресурсы Сахалина. Сегодня они привлекают инвесторов и служат основой местной экономики.

Европейцы узнали об этой земле лишь в XVII в., когда члены экспедиции голландского мореплавателя М.Г. де Фриза (1589–1646 гг.) во время посещения японских островов открыли и нанесли на карту юго-восток Сахалина и Южные Курилы. Один из Курильских островов — Уруп — Де Фриз провозгласил владением Голландии, однако осваивать столь далекие земли европейской стране

было бы дорого и невыгодно. Поэтому вплоть до XIX в. на эти земли простиралось влияние Китая.

С XVII в. в этих краях все чаще появляются и русские землепроходцы: И.Ю. Москвитин, В.Д. Поярков, В.В. Атласов, Д.Я. Анциферов, И.П. Козыревский, И.М. Евреинов, Ф.Ф. Лужин, М.П. Шпанберг, В. Вальтон, Д.Я. Шабалин, Г.И. Шелихов. А с XVIII в. южную часть острова активно осваивали японцы.



Сахалин. Лежбище сивучей.



Сахалин. Холмск. В 1945 году здесь состоялось решающее сражение, результатом которого стал разгром японских войск на Сахалине и освобождение острова.

Первое же дипломатическое соглашение между Россией и Японией — Симодский трактат (7 февраля 1855 г.) положил начало вечному спору о принадлежности Сахалина: остров объявлялся совместным нераздельным владением двух стран, что было неудобно для обеих. Заполучив Сахалин, Российская империя основала здесь одно из самых суровых мест для ссылки уголовников и революционеров. Каторга существовала более 30 лет, вплоть до начала русско-японской войны (1904–1905 гг.): правительство освобождало столицы от преступников и неугодной интеллигенции и осваивало далекий пограничный край. Эта колонизация стоила России 30 тысяч жизней. Ссылали на остров и женщин, большинство из них были осуждены за

преступления, совершенные на почве ревности или от неразделенной любви. Однако на всех мужчин их все равно не хватало, поэтому ссылаемым разрешалось брать с собой на остров жен с детьми. Такие меры применялись для скорейшего освоения этих территорий, богатых ресурсами.

«Внутренний мир» острова и вправду не беден: около 250 месторождений полезных ископаемых. Еще первые землепроходцы добывали тут золото открытым способом. Его недра также богаты нефтью и газом (на их освоение направлены крупные международные инвестиционные проекты «Сахалин-1», «Сахалин-2» и «Сахалин-3»). Кроме этого, здесь разрабатывают уголь, руды, содержащие серебро, платину, ртуть, медь, олово, вольфрам, хром, титан, редкие, черные и цветные металлы, железняки, серу. Поэтому Сахалин не раз становился поводом военных и политических конфликтов между двумя державами, пока он окончательно не отошел Советскому Союзу в результате победы во Второй мировой войне.

Здесь произрастает около 1400 видов растений, среди которых много эндемиков и представителей Красной книги РФ. Скалистые части берега занимают «птичьи базары» (массовые колонии-гнездовья морских птиц). В реках нерестятся лососевые, что не дает покоя браконьерам: процветает нелегальная заготовка красной икры.

Контролировать подобные ситуации старается общественная организация «Экологическая вахта Сахалина».

До 2025 г. выработана генеральная стратегия социально-экономического роста с акцентом на создании благоприятного инвестиционного климата, развитии природно-ресурсного, индустриального, кадрового, научного потенциалов, модернизации производства, включая топливно-энергетический, рыбохозяйственный и лесопромышленный комплексы, электроэнергетику и транспорт. Сахалин — важное звено в экономике России и всего Азиатско-Тихоокеанского региона.



Добыча и переработка даров моря важная отрасль местной экономики.



ЭКОНОМИКА

ВРП Сахалинской области: всего в текущих ценах 335,9 млрд руб. (2008 г.) — по данным Росстата.

60% приходится на долю промышленности.

Промышленность: нефте-, газо- и угледобывающая, лесная и деревообрабатывающая, пищевая, легкая, топливно-энергетическая, производство стройматериалов. Рыболовство и переработка рыбы. На Сахалине восстанавливается производство агар-агара (продукт, получаемый путем экстрагирования из красных и бурых водорослей, растительный заменитель желатина), по которому остров был монополистом в России.

Сельское хозяйство: растениеводство, птицеводство, животноводство, переработка молока и мяса, пушное звероводство.

Сфера услуг: туризм, финансовые услуги, торговля.



ЗАПАДНАЯ ЕВРОПА

ГОРОД
В ШВЕЙЦАРИИ

БЕРН

*И традиционалист,
и реформатор*



Панорама Берна из картинных домиков и башен ничем не напоминает виды космополитичных Цюриха и Женевы. Однако именно этот город, где во всем чувствуется покой и размеренность, является столицей одного из самых богатых государств мира.

ОБЩИЕ СВЕДЕНИЯ

Столица Швейцарской Конфедерации и кантона Берн.

Административно-территориальное деление: 6 районов.

Языки: немецкий — 81,2%, итальянский 3,9%, французский — 3,6%, другие — 11,3%.

Религия: протестанты — 49%, католики — 25%, прочие — 26%.

Денежная единица: швейцарский франк.

Крупнейшая река: Ааре.

Важнейший аэропорт: международный аэропорт Берн-Бельп.

ЦИФРЫ

Площадь: 51,6 км²

Население: 123 466 чел. (2009 г.) — по данным Федерального статистического управления Швейцарии.

Плотность населения: 2 392,8 чел/км²

КЛИМАТ

Континентальный.

Средняя температура января: -1,2°C.

Средняя температура июля: +17,3°C.

Среднегодовое количество осадков: 1028 мм.

ЭКОНОМИКА

Промышленность: точное машиностроение, текстильная, производство научной аппаратуры и инструментов, химическая, фармацевтическая, полиграфическая, пищевая (кондитерская).

Сфера услуг: финансовые услуги, туризм, торговля.

ГРОЗНЫЙ ШВЕЙЦАРСКИЙ МЕДВЕДЬ

Говоря о Берне, не уйти от медвежьей темы. С ней связано все: от легенды о происхождении названия до притчи о том, что пока живы обитатели городского медвежьего парка, благополучие не покинет Берн и весь мир. Медведь изображен на флаге и гербе одноименного кантона.

Бернский медведь — настоящий талисман удачи, о чем свидетельствует процветание города.

Берн располагается у реки Ааре, на полпути к горному массиву Юра́ и Альпам, окруженный живописными озерами, оставшимися на Швейцарском плоскогорье от ледникового периода. На месте города некогда проживали кельтские и римские поселенцы, следы пребывания которых найдены на севере Берна.

В 1191 г. герцог Церингенский, Бертольд V Богатый (1160–1218 гг.), наводя порядок в своих владениях, решил укрепить их границу, для чего основал западнее своей резиденции

(что была в городе Туне) новое поселение. По легенде, назвать его сиятельный охотник решил в честь первого животного, убитого в этих местах, — им оказался медведь (нем. Bär). Так появился Берн. По другим версиям, имя нового города родилось из переделанного названия влиятельной Вероны, с которой основателя Берна многое связывало, или же произошло от измененного кельтского bren (гора, breina — расщелина). Сам Бертольд V жил поблизости в своем родовом гнезде в тунском

замке (город Тун), построенном в 1180–1190 гг. для представителей рода Церингенов. После смерти герцога-созидателя, в 1218 г., Берн получил статус «свободного имперского города», т. е. управляемого лично императором Священной Римской империи. Берн, который Бертольд V задумал для укрепления Туна, стал центром его владений, а в 1386 г. город поглотил и Тун, и родовой замок ширясь, приобретая все большее влияние и вписывая новые страницы в свою собственную



Мост Унтерторбрюке через реку Ааре был построен в 1461–1489 гг., он является одним из старейших в Берне и Швейцарии, и был единственным в городе до 1840 г.

ДОСТОПРИМЕЧАТЕЛЬНОСТИ

- Старый Берн — объект Всемирного наследия ЮНЕСКО;
- Бернский собор (Мюнстер, 1421–1893 гг.);
- Башня Цитлогге;
- Мост у Нижних ворот (Унтерторбрюке), самый старый в Берне (1461–1489 гг.);
- Нидеггская церковь (1341–1346 гг.);
- Фонтаны: Гонца (1545 г.), Юстиции (1543 г.), Знаменосца (1542 г.), Моисея (1790–1791 гг.), Самсона (1544 г.), Церингенский (1535 г.), Пожирателя детей (1545–1546 гг.);
- Барочный особняк Эрлахерхоф (1750 г.);
- Бундесхаус (здание Парламента, 1848 г.);
- Музей Альп;
- Оружейный музей;
- Почтовый музей;
- Дом-музей А.Эйнштейна, Военный музей;
- Музей Кефитурм;
- Исторический музей;
- Коллекция антиквариата (Antikensammlung);
- Музей П. Клее;
- Художественная галерея;
- Университетский ботанический сад;
- Зоопарк.

ЛЮБОПЫТНЫЕ ФАКТЫ

- Улица Блюменштрассе из фильма «Семнадцать мгновений весны» на самом деле снималась не в Берне, а в Риге. Но многие улицы Берна подошли бы под определение «Цветочная».
- В Берне до сих пор по субботам проходят фермерские ярмарки: в благодарность за помощь в восстановлении города после очередного пожара в XIX в. крестьянам разрешили торговать на улицах города беспшлинно и это решение действует до сих пор.

историю и историю Швейцарии, с которой он неразрывно связан вот уже более шести веков.

Получив новый статус, Берн принял в 1294 г. собственную конституцию, по которой и жил вплоть до 1798 г., а также организовал для представительства интересов этой области Большой совет из 200 членов. Город креп год от года, присоединял все новые близлежащие территории и, наконец, превратился в центр одноименного кантона. 1291 г. считается годом образования Швейцарской Конфедерации, объединившей свободолюбивые лесные кантоны Ури, Швиц и Унтервальден в борьбе за независимость от австрийской династии Габсбургов, владевших территорией Центральной Швейцарии. Австрийские войска были разбиты швейцарцами в 1315 г. при Моргартене — похоже, именно объединение кантонов позволило жителям дать достойный отпор. Уже совместно с лесными кантонами Берн победил войска феодального альянса (Фрайбург, Бургундия и др.) в битве при Лопене в 1339 г., где впервые на одежде объединенных швейцарских отрядов появился опознавательный белый крест — прототип креста современного флага

страны. В 1353 г. Берн примкнул к ядру Конфедерации и нескольким поддержавшим ее регионам. К середине XVI в. он стал крупнейшим из городов-провинций Конфедерации, присоединив к своей территории сначала Ааргау (1415 г.), а затем еще одного соседа — кантон Во (1536 г.).



Фонтан «Церингер» находится близ Часовой башни, в переулке Крамгассе. Вода во всех фонтанах Берна питьевая. Своё название фонтан получил в XIX в. в честь основателя города Бертольда фон Церингена.



Излучина Ааре в районе старого города напоминает полуостров. В этой части сконцентрированы многие достопримечательности, включая знаменитые бернские фонтаны, многие из которых раскрашены.

ИСТИННЫЙ ШВЕЙЦАРЕЦ

Берн — средоточие характерных черт швейцарской жизни: от ее темпа до ее свободы и очарования.

С востока пределы Берна определяет русло реки: ее изгиб образует нечто похожее на полуостров, поэтому город достраивался на запад. Постепенно образовалось три полукольца укреплений. В 1218–1220 гг., в честь обретения статуса «свободного имперского города», была возведена башня Цитглогге. Поначалу она использовалась как женская тюрьма. Пострадавшая в страшном пожаре 1405 г., уничтожившем большинство деревянных построек, башня была восстановлена и украшена музыкальным механизмом и астрономическими часами (показывают время, день недели, месяц, знак зодиака и фазу Луны), которые,

поговаривают, ни разу не остановились с момента установки. Теперь это один из наиболее узнаваемых символов Берна. Первый полукруг защитных стен города проходил через эту башню. Второй захватывал возведенную к 1256 г. Тюремную башню Кафигтурм. А третий был построен через башню Христоффельтурм (1344–1346 гг.) (не сохранилась, на ее месте находится Вокзальная площадь — Банхофплац). После упомянутого пожара XV в. город снова был отстроен в известняке. Его центральная часть сохранилась почти без изменений и, как прекрасный пример средневековой архитектуры, попала в список Всемирного наследия ЮНЕСКО.



Швейцария. Кантон Берн. Озеро Тун.



На границе кантонов Берн и Вале находится Гримзельский перевал. Близ него располагается Трифтский ледник, когда его нижняя часть растаяла, образовалось живописное озеро.

Отличительной особенностью Берна является наличие уличных аркад (ряд одинаковых по форме и размеру арок, опирающихся на колонны, появились в городе с XV в.) протяженностью более 6 км, и многочисленные фонтаны (с XVI в.), которые сначала выполняли функцию общественного водоснабжения. Всего их более 100.

В XVI в. реформаторский Берн оказал военную поддержку Женеве, чем способствовал победе реформации и в ней. На протяжении XVIII и XIX в. славящаяся своим многовековым нейтралитетом Швейцария все равно оказывалась в центре важнейших политических событий. Когда французское революционное правительство развернуло ряд революционных войн, она была превращена в Гельветическую

республику (1798–1803 гг.), а Берн оккупировали французские войска. В 1848 г он был признан городом федерального значения — де-факто столицей Конфедерации. В XX в. Берн стал важным центром сборов лидеров социал-демократических партий: здесь проходил конгресс Второго интернационала (1919 г.) и сложился так называемый Бернский интернационал. Сегодня здесь располагаются представительства практически всех государств и проходят семинары и встречи Межпарламентского союза. Берн — родной город для этой международной организации, призванной координировать действия парламентов мира, так как с 1892 г здесь размещалась ее штаб-квартира, позже перенесенная в Женеву.

Современный Берн — центр культурной, научной и интеллектуальной жизни. Берн известен как город Эйнштейна, сюда в 1908 г знаменитый ученый был приглашен для чтения лекций, здесь он создал ряд своих теорий (в частности, специальную теорию относительности). Кроме того, город — столица музыкальных фестивалей и музеев, он считается одним из самых зеленых, чистых и «цветочных» в мире. Окна домов здесь украшены чаще всего геранью, а власти проводят ежегодный Фестиваль герани и награждают хозяев наиболее роскошных оконных

цветников. Во всем здесь чувствуется неторопливость и размеренность, даже самый популярный вид транспорта здесь — трамвай. Трамвайными маршрутами собираются в ближайшее время заменить автобусные и троллейбусные в рамках проекта Bern West. На трамвае можно доехать даже до соседнего города Ворб. Все здесь успевают не спеша, как и гласит народный девиз города «не торопиться».



Неподалеку от Берна, на берегу Тунского озера расположен замок Оберхофен (восстановлен в XIX в. на месте монастыря XII в.) "свидетель" борьбы за независимость швейцарских кантонов.

ЛЮБОПЫТНЫЕ ФАКТЫ

- Во время эпидемии чумы всего за два года, примерно с 1565 по 1567-й, в Берне погибло, по общим подсчетам, до 30 000 жителей.
- В 2003 г., вводя в эксплуатацию новый тип трамвая и укрепляя для этого старый мост Kirchenfeldbrücke, сотрудники трамвайного предприятия разыграли своих пассажиров, попросив их сообщить свой вес. Это было якобы необходимо для правильных расчетов строительных работ на старом мосту. Позднее выяснилось, что это была первоапрельская шутка.
- Большинство кантонов Швейцарии чтят основателя Берна и отмечают День святого Бертольда (хотя такого святого нет). Свое право на трон Бертольд уступил Филиппу Швабскому за 11 000 марок серебром — целое состояние для тех времен.



ШТАТ
В МЕКСИКЕ



ЧЬЯПАС

Богац-бедняк



Мексика, штат Чьяпас. Цивилизация майя. «Храм надписей». Построен над гробницей царя К'инич Ханааб Пакаля, по повелению его сына (Кан Балама II) и правителя Баакульского царства. Находится в Паленке.

ОБЩИЕ СВЕДЕНИЯ

Штат в Мексике.

Дата образования:

14 сентября 1824 г.

Столица: Тустла-Гутьеррес, 503 320 чел. (2005 г.).

Официальное название: Свободное и суверенное государство Чьяпас.

Административно-территориальное деление: 118 муниципалитетов.

Официальный язык: испанский.

Местные (индейские) языки: 56 наречий.

Религия: преобладает католицизм.

Этнический состав: местизо (смешение европейцев с индейцами) — 55%, индейцы (потомки майя) — около 40%, прочие — 5%.

Денежная единица: мексиканский песо.

Крупнейшие города: Тустла-Гутьеррес, Тапачула, Сан-Кристобаль-де-Лас-Касас.

Крупнейшие реки: Грихальва, Усумасинта.

Крупнейшее озеро: оз. Мирамар.

Важнейший порт: Пуэрто-Чьяпас (р-он г. Тапачула).

Важнейший аэропорт: международный аэропорт Тапачула, национальный аэропорт Тустла-Гутьеррес.

ТАМ, ГДЕ РАСТЕТ ЧИА

Чьяпас назван в честь растения чиа, семена которого традиционная пища мексиканских индейцев.

На юго-востоке Мексики располагается один из ее истинно индейских штатов Чьяпас. Здесь, как и во всей Мезоамерике (так называют историко-культурный регион, где в доколумбовую эпоху процветали высокоразвитые индейские цивилизации), встречаются почти все климатические зоны.

В горах штата есть действующие вулканы, дождливые тропические леса сменяются болотами. Климат и геология определяются горной грядой

Матери Чьяпаса (от исп. Сьерра-Мадре-де-Чьяпас), которая сложена вулканическими породами, появившимися в результате извержений времен кайнозоя.

Богатая минералами и потому плодородная вулканическая почва позволяет заниматься сельским хозяйством и собирать хорошие урожаи: на горных склонах выращивают кофе. Сьерра-Мадре является водоразделом Атлантического и Тихого океанов. К последнему земли Чьяпаса спускаются узкой равнинной полосой. «Мать-гора» обогатила штат полезными ископаемыми, и прежде всего, нефтью. Права на ее добычу принадлежат одной из крупнейших мировых компаний — Petroleos Mexicanos (PEMEX), благодаря которой Мексика считается одним из крупнейших экспортеров нефти. В той же Сьерра-Мадре река Рио-Гранде-де-Чьяпас, иначе Грихальва, снабжает штат энергией: на ней находится 6 из 7 гидроэлектростанций Чьяпаса.

Здесь же основан в 1528 г. один из старейших испанских городов,

бывшая столица Чьяпаса — Сан-Кристобаль-де-Лас-Касас, названный в честь миссионера-доминиканца Бартоломе да Лас Касаса (1484–1566 гг.), ставшего первым постоянным епископом Чьяпаса и открыто выступавшего в защиту прав индейцев.

ЭКОНОМИКА

ВВП: \$11 957 977,89 млн (2008 г.) — по данным статистического справочника «Мексика в цифрах».

Промышленность: нефтедобывающая, гидроэнергетика, упаковочная, производство фурнитуры, заводы по производству сахара; лесозаготовка; ремесла.

Сельское хозяйство: растениеводство (кофе, бананы, кукуруза, какао-бобы, лайм, арахис, кунжут, сахарный тростник, манго; производство пальмового масла), животноводство.

Сфера услуг: туризм, торговля.

ЦИФРЫ

Площадь: 73 289 км²

Население: 4 796 580 чел. (2010 г.).

Плотность населения: 65,4 чел/км².

Самая высокая точка: вулкан Такана (4080 м).

Более 53% населения занято в сельском хозяйстве.


КЛИМАТ

Влажный, тропический.

Средняя температура января: +15°C на северо-западе и на возвышенностях, +25°C на юге, у побережья.

Средняя температура июля: +15°C на возвышенностях, +30°C на побережье.

Среднегодовое количество осадков: до 3000 мм.



Жилые дома в традиционном стиле близ г. Сан-Кристобаль-де-Лас-Касас.



ДОСТОПРИМЕЧАТЕЛЬНОСТИ

- **Города майя:**
Паленке: храм Солнца, храм Креста, храм Надписей;
Бонампак: храм Фресок, Акрополь, дворцы;
Йашчилан: Пирамиды и скульптуры цивилизации майя;
■ Лакандонская сельва (уникальная экосистема);
■ Национальные парки: Паленке, Эль-Окте, Лагунас-де-Монтельо, Монтес-Асулес;
■ Природный парк Эль-Триунфо;
■ Музей янтаря (г. Сан-Кристобаль-де-Лас-Касас).

ЛЮБОПЫТНЫЕ ФАКТЫ

- В Чьяпасе есть месторождения янтаря.
- Этот штат подарил миру двух лучших мексиканских поэтов современности: Джеймса Сабинеса и Розарио Кастеланоса.
- Город Сан-Кристобаль-де-Лас-Касас запустил программу реставрации старинных зданий, т. к. мечтает попасть в список объектов Всемирного наследия ЮНЕСКО.
- Особая музыка индейцев штата – болончон, которая основывается на подлинно старинном индейском танце и исполняется на арфе, скрипке, гитаре и маримбе (разновидности ксилофона).

Преимущественно горный штат Чьяпас является очень сейсмически активным районом — здесь нередки землетрясения.

ЧУЖОЕ СЧАСТЬЕ

Штат с богатейшими недрами — один из беднейших: прозябает на грани нищеты, снабжая мир своей нефтью.

Чьяпас — родина майя (2000 г. до н. э. — примерно до XV в.). Покопив ацтеков, Фернандо Кортес (1485–1547 гг.) мечтал подчинить и народ майя, для чего направил сюда войска в 1522 г. Испанцы начали завоевывать майяские земли. У индейцев было два выхода: либо покориться системе, при которой индеец должен был и платить налог, и трудиться на своего «поручителя» — энкомьендо, либо умереть. Многие целыми семьями бросались в каньоны, предпочитая смерть рабству. До присоединения к Мексике в 1824 г. Чьяпасом управляли из соседней Гватемалы.

До сих пор эти земли населяют потомки майя: цельтали, цоцили, тохоланцы, мамы. Об уровне культуры майя можно судить по развалинам трех великих городов на территории Чьяпаса — это столица Баакульского царства (V–VIII вв.) Паленке, Бонампак

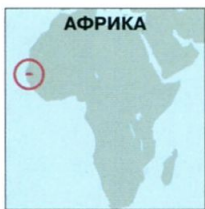
с уникальными настенными фресками и богатый скульптурой Йашчилан.

Но несмотря на высокоразвитые цивилизации предков, природные и культурные богатства, Чьяпас считается одним из самых неблагополучных штатов Мексики. Здесь высок уровень безработицы и детской смертности, низкий уровень грамотности, многие не говорят по-испански. Население в основном занимается сельским хозяйством, выращивая кофе, кукурузу, бананы, зерновые. Многим семьям не хватает питьевой и даже проточной воды, не всегда есть доступ к канализации и электроэнергии, о бытовой технике и Интернете многие даже не слышали. В самом начале 1994 г. несколькими сотням плохо вооруженных индейцев удалось занять столицу штата и обнародовать свои претензии к федеральной власти. Событие вошло

в историю как восстание сапатистов, названных так в память об одном из лидеров Мексиканской революции Эмильяно (Эмилио) Сапата Салазаре (1879–1919 гг.). Многие жители штата симпатизируют борцам. А для туристов делают их сувенирные фигурки в черных масках.



Мексика, штат Чьяпас. Прядение шерсти.



АФРИКА

ГОСУДАРСТВО:
ГАМБИЯ

ГАМБИЯ

Страна у реки

*Гамбия расположена вдоль одноименной реки,
простирающейся вглубь континента.*

ОБЩИЕ СВЕДЕНИЯ

Государство в Западной Африке.

Официальное название: Республика Гамбия.

Форма правления: президентская республика.

Административно-территориальное деление: город Банжул и 5 округов.

Столица: Банжул, 436 000 чел. (2009 г.).

Язык: английский.

Этнический состав: 99% — африканцы, 1% — прочие (2003 г.).

Религия: мусульмане — 90%, христиане — 8%, местные верования — 2%.

Денежная единица: гамбийский даласи.

Крупнейшие города: Серекунда, Банжул.

Крупнейшая река: Гамбия.

Важнейший морской порт: Банжул.

Важнейший аэропорт: международный аэропорт Банжул Юндум.

ЦИФРЫ

Площадь: 11 295 км²

Население: 1 797 860 чел. (2011 г.).

Плотность населения: 159,2 чел/км².

КЛИМАТ

Тропический.

Средняя температура января: +24°C.

Средняя температура июля: +30°C.

Среднегодовое количество осадков: 1000 мм.

СПОРНАЯ ТЕРРИТОРИЯ

Эта маленькая страна когда-то была влиятельным африканским государством с чрезвычайно выгодным экономико-географическим положением. От его владений «отрезали» куски до тех пор, пока Гамбия не превратилась в «полоску» земли вдоль одноименной реки.

Современная Гамбия находится в Западной Африке и представляет собой небольшую территорию, расположенную по берегам реки Гамбии: расстояние между границами страны составляет лишь 24–28 км, а в устье реки расширяется до 45 км. На фото из космоса извилистая река напоминает ящерицу с невероятно длинным хвостом, уходящим на восток, вглубь континента. На Западе Гамбия впадает в Атлантический океан.

Побережье реки было заселено как минимум за 2000 лет до н. э. Вероятнее всего, первым заморским гостем Гамбии был карфагенский мореход Ганнон (V в. до н. э.). Он проплыл вдоль западного берега Африки. Целью путешествия было

освоение новых земель — превращение их в финикийские колонии.

В IX–X вв. о гамбийских землях было известно арабским торговцам: упоминания о них встречаются в найденных письменных счетах. Примерно с III в. здесь осуществлялась активная торговля золотом, слоновой костью и другими африканскими богатствами. Также процветала работорговля.

С XII по XV в. ощущалось сильное влияние империи Мали (1230–1600 гг.) и Мандинго одного из самых могущественных народов Западной Африки. Тем не менее территория самой Гамбии постепенно расширялась. Она поддерживала активные торгово-политические отношения с другими государствами

Западной Африки и играла важную роль в жизни всего региона. Географические карты начала XVIII в. изображают Гамбию как страну, чьи владения в несколько раз превышают нынешние, простираясь на север до р. Сенегал.

ЭКОНОМИКА

ВВП: \$3,4 млрд (2010 г.).

Основные экспортные товары: арахис, рыба, пальмовые семена, хлопок.

Промышленность: сборка сельскохозяйственных машин, деревообработка, металлообработка, пищевая, текстильная. Морское и речное рыболовство.

Сельское хозяйство: растениеводство (арахис, кукуруза, просо, рис, сорго, кунжут, апельсины, бананы, бобовые, маниок, манго, папайя, овощи; хлопок); животноводство (разведение крупного рогатого скота); птицеводство.

Сфера услуг: туризм.



Улицы Банжула. Слева видна дорога Индэпэндэнс драйв, которая ведет к Триумфальной арке 22.

Первым европейцем, попавшим в Гамбию, был молодой венецианский капитан Алвиз Кадамосто

ДОСТОПРИМЕЧАТЕЛЬНОСТИ

- Национальный парк Ниуми;
- Национальный заповедник Абуко;
- Национальный парк Кианг-Вест;
- Национальный парк р. Гамбия;
- **Г. Банжул:** Национальный музей Гамбии, Военный мемориал, Альберт Маркет, самое высокое сооружение страны Арка-22;
- Крокодиловый бассейн Качикали;
- Парк Биджоло (мангровые леса);
- Этнографический музей Керр Батче с кольцами камней-мegalитов (VIII–XII вв.);
- Музей рабства;
- Деревенский музей Танджи (р-он г. Серекунда).


ЛЮБОПЫТНЫЕ ФАКТЫ

- Гамбия знаменита своими музыкантами-гриотами, которые также являются певцами и сказителями и своего рода хранителями истории страны и ее речевой культуры. Этому традиционному искусству более 700 лет. Оно — лишь для мужчин. Мальчиков обучают отцы, а если те недостаточно требовательны, то дяди. Первыми гриотами были придворные музыканты эмиров и вождей наиболее могущественных племен Западной Африки. Они принимали участие в воспитании наследника престола, могли выполнять функции послов и дипломатов, распространяли новости и были неотъемлемой частью праздничных церемоний. В 1970-х гг. музыкальная традиция гриотов украсила авангардную сцену Нью-Йорка.

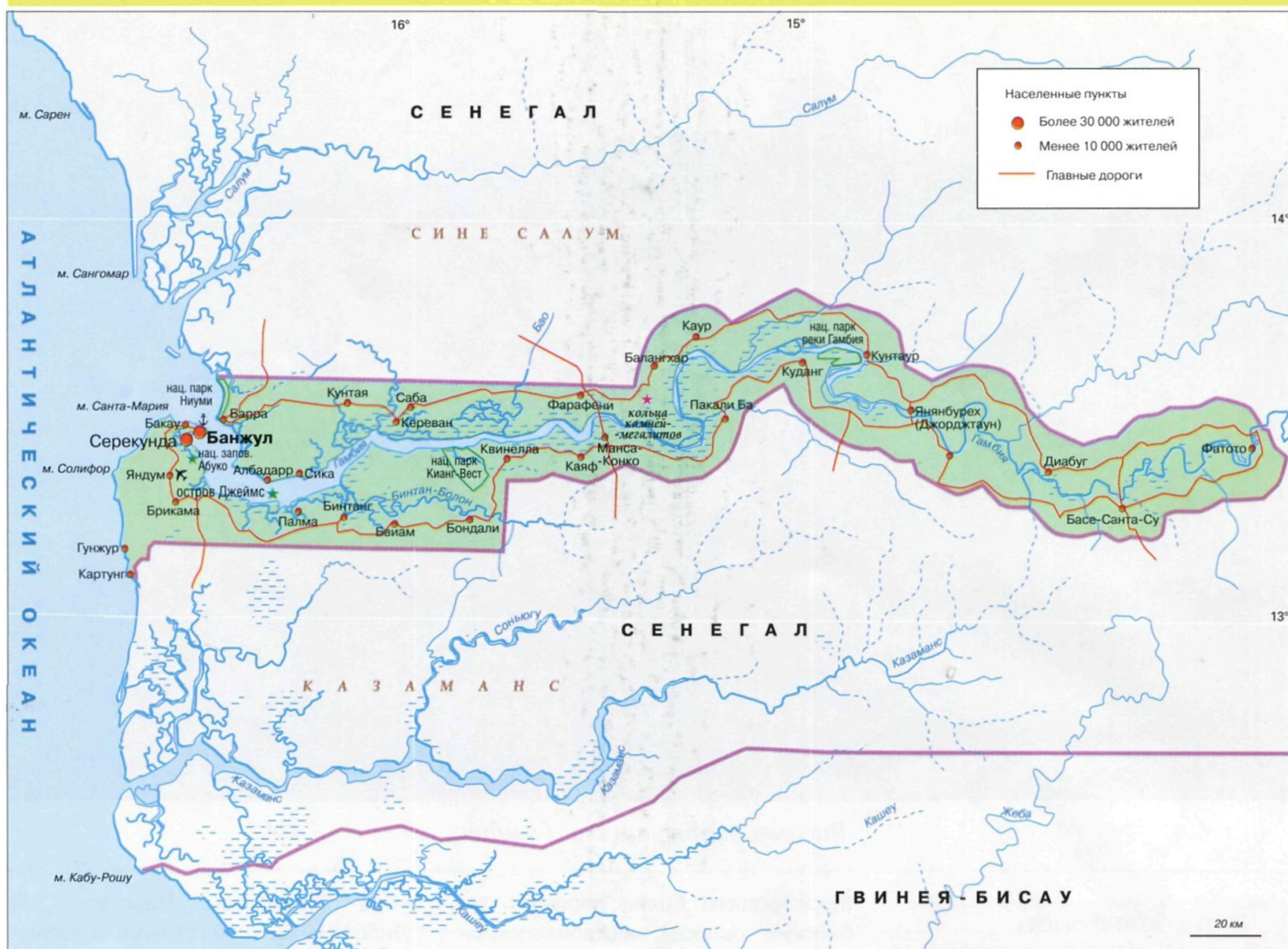
(1432–1488 гг.). В 1454 г он на купеческой галере переждал непогоду в одном из португальских портов. Именно там его наняли представители португальского монаршего дома, Генриха Мореплывателя (1394–1460 гг.), который был сыном короля Жуана I. Торговые агенты Генриха пришли на корабль венецианцев для установления новых деловых контактов с ними. Кадамосто согласился на предложенные условия и возглавил португальскую экспедицию. С ней он дошел до Островов Зеленого Мыса, а на обратном пути обнаружил и исследовал устье р. Гамбии. Продолжил его дело другой итальянский мореплаватель, оказавшийся на службе у португальской короны, Антониотто Усодимаре (1416–1461 гг.). В 1456 г они совместно обследовали первые 32 км течения Гамбии. И объявили территории португальскими.

Сегодня Гамбия с севера, юга и востока полностью окружена одним государством — Сенегалом. На протяжении веков Гамбия оказывалась под влиянием иноземцев со всех концов света: арабов, португальцев, британцев и французов. Действующий

президент страны Яйя Абдул-Азиз Джамус Джункунг Джамме (р. 1965 г.) открыто обвиняет Британию в утрате Гамбией влияния и большей части территории.



В честь событий 1994 г. в Банжуле возведена мемориальная арка.



Гамбия — государство, со всех сторон окруженное территориями Сенегала, что порождает ряд сложностей во взаимоотношениях двух стран. Гамбия расположена вдоль реки, и это способствует развитию сельского хозяйства. Здесь есть даже пляжи: с каждым годом они привлекают все больше туристов (в основном из Скандинавии).

СИЛА ИСКУССТВА

Гамбия — родина творческих людей: страна гордится своими писателями, поэтами, художниками и музыкантами.

С 1588 г. началась активная продажа и аренда земель Гамбии другими государствами. Сначала внук португальского короля Мануэля I Счастливого (1469–1521 гг.) Антонио (1531–1595 гг.) продал английским торговцам эксклюзивное право торговли на р. Гамбии. Чуть позднее французы получили право пользования устьем реки Сенегал. Далее, в 1651–1661 гг., часть страны приобрел курляндский герцог Якоб Кеттлер (1610–1682 гг.). XVII и XVIII в. прошли под знаком раздела территории Гамбии между французами и англичанами. Последние в 1758 г. вытеснили французов из района р. Сенегал. Новая колония получила название «Сенегамбия».

Система договоров, подписанных в Париже (Версале) в 1783 г и зафиксировавших результаты американской Войны за независимость, касалась и интересов колониаторских государств в Африке: территория вокруг р. Сенегал вернулась во владения Франции, а Гамбия была возвращена Великобритании. Но еще до середины XX в. обе державы конфликтовали из-за этих территорий. Конец вражде пришел с обретением Гамбией независимости в 1965 г.

Однако многовековой англо-французский территориальный спор оставил след: он заложил основу территориального конфликта между Сенегалом и Гамбией. В 1982 г две африканские страны создали конфедерацию Сенегамбия, чтобы сообща

решать вопросы охраны государственных границ, решать экономические вопросы и поддерживать порядок на территории конфедерации. Но союз столкнулся с новыми проблемами: расцветом черного рынка



Одним из основных занятий жителей гамбийских деревень является торговля.



Рисовая плантация в Гамбии.

ЛЮБОПЫТНЫЕ ФАКТЫ

- В Гамбии существует оригинальная школа современной живописи, в которой находится место и реалистическим тенденциям, и абстракционизму.
- Одна из первых афроамериканских писательниц, поэтесса Филлис Уитли была продана в рабство, но ее хозяева сумели разглядеть талант молодой негритянки и поддержали ее стремление к творчеству.
- Особую разновидность сумчатых крыс в Гамбии используют для обнаружения бомб.
- Проект здания нового университета Гамбии органично сочетает в себе формы традиционной архитектуры, оригинальность и современность решения и новейшие разработки, позволяющие использовать солнечную энергию и контролировать утилизацию экологически безопасных отходов.
- Для туристов здесь есть свои слоганы: «Гамбия — улыбка побережья» и «Гамбия — нет проблем».



Небольшой остров Джеймс на реке Гамбии хранит руины фортификационных сооружений XVII в. и целиком внесен в список объектов Всемирного наследия ЮНЕСКО.

(перепродажа более дешевых гамбийских товаров), нестабильной ситуацией на границах, контрабандой. К 1989 г конфедерация распалась.

В 1994 г первый премьер-министр Гамбии был свергнут в ходе бескровного переворота под руководством Яйя Джамме. С тех пор президент более не менялся.

В Гамбии практически нет полезных ископаемых. Основным источником доходов является сельское хозяйство — здесь в течение уже многих веков выращивают на экспорт арахис. Туристическая инфраструктура не слишком развита (первыми оказались шведы в 1965 г.), но на ее развитие государство ежегодно выделяет все больше денег

XX в. стал «золотым веком» для гамбийской литературы. Предпосылки к этому появились еще в XVIII в.. поэтесса Филлис Уитли (1753/54–1784 гг.) прославила Гамбию своими стихотворениями. Видным деятелем литературы в XX в. стал Ленри Питерс (р. 1932 г.), поэт и прозаик, обратившийся к миру с риторическим вопросом в одном из своих стихотворений: «Добра откуда Гамбии ждать?» А новеллист Габриэль Робертс (р. в 1926 г.) получил литературную премию BBC за драматическую пьесу

«Суд Бусумбала». Писателя Эбу Дибба (1943–2000 гг.) даже называют гамбийским Бальзаком. В 1960-х несколько пьес создала борец за права женщин Джавара Аугуста (1924–1981 гг.), а сейчас поклонников поэзии радует талантливая молодая поэтесса Мариама Хан (р. в 1977 г.). Эти и многие другие гамбийские литераторы вместе с современными художниками (Момоду Сисэ, Ньюгу Турэ, Малик Сисэ, Эдриса Джобе) и музыкантами (Амаду Бансанг Джобарте, Фодай Муса Сусо) прославили свою страну, сделав ее одной из самых ярких «полос» на культурной карте мира.



Народные гамбийские музыканты в своих традиционных костюмах.



РЕКИ И ОЗЕРА

ОНТАРИО

Великое и прекрасное

ОЗЕРО
В СЕВЕРНОЙ
АМЕРИКЕ



Силуэт Торонто — крупнейшего на озере города — весьма узнаваем благодаря Си-Эн Тауэр (553,33 м), до 2007 г. удерживавшей мировое лидерство среди самых высоких сооружений.

ОБЩИЕ СВЕДЕНИЯ

Пресноводное озеро в Северной Америке на границе США и Канады. Наименьшее и самое нижнее в системе Великих озер.

Крупнейшая впадающая река: Ниагара.

Крупнейшая вытекающая река: Святой Лаврентий.

Крупнейшие города: Торонто, Миссисауга, Гамильтон, Сент-Катаринс, Ошава, Rochester.

Важнейшие порты: Rochester (США), Торонто, Гамильтон, Кингстон (Канада).

Важнейший аэропорт со стороны США: аэропорт Rochester — Greater Rochester International (ROC).

Важнейшие аэропорты со стороны Канады: международный аэропорт Торонто Пирсон, Ошава (YOO).

ЦИФРЫ

Площадь: 19 500 км²

Длина: 311 км.

Ширина: 85 км.

Средняя глубина: 86 м.

Максимальная глубина: 244 м.

Объем водного бассейна: 1640 км³.

Длина береговой линии: 1146 км.

Высота над уровнем моря: 75 м.

14-е место в мире по величине.

КЛИМАТ

Умеренный.

Средняя температура января: -4°C.

Средняя температура июля: +22°C.

Среднегодовое количество осадков: 800 мм.

ПЯТЫЙ БРАТ

Онтарио — одно из пяти Великих озер Северной Америки.

Часть пограничной территории США и Канады занимает система Великих озер Северной Америки. Огромные запасы пресной воды, которые и сформировали эту систему, появились благодаря таянию ледника. Процессы, известные как герцинский орогенез, начались примерно 350 млн лет назад и сформировали горы и возвышенности, которые гораздо позже, а точнее — относительно недавно, задержали ледник. Здесь до сих пор идут активные тектонические процессы: северные берега системы постепенно поднимаются, восстанавливаясь после освобождения от ледника, причем заметно быстрее, чем южные. Так как все водоемы связаны

друг с другом реками и каналами, то в результате этого подъема вода перетекает из верхних в нижние. Всего Великих озер пять, и самое маленькое из них Онтарио.

Средняя глубина водоема 86 м, максимальная 244 м, что делает Онтарио в этой системе вторым по глубине после Верхнего озера. Около 80% воды попадает в Онтарио из озера Эри и реки Ниагары, примерно 14% — из притоков и 6% восполняются за счет осадков. Через реку Святого Лаврентия озеро связывается с бассейном Атлантического океана.

Индейцы обитающего в этих краях племени ирокезов называли этот водоем «Шанадарио». В XVII в.

европейцы дали ему имя Святого Луи вероятнее всего в честь «короля-солнца» Людовика XIV (1638–1715 гг.). Хотя уже с 1660 г. использовалось и латинизированное название Lacus Ontario, и франкофонное «Лак-Онтарио-у-де-Ирокез», был еще вариант — «Ондиара». На французских картах начала XVIII в.

ЭКОНОМИКА

Промышленность: черная металлургия, тяжелое машиностроение, гидроэнергетика, химическая, электротехническая, нефтеперерабатывающая, полиграфическая, швейная и пищевая. Рыболовство.

Сельское хозяйство: плодоводство, виноградарство.

Сфера услуг: туризм, грузоперевозки, торговля.



Канада. Онтарิโอ. Национальный парк на реке Святого Лаврентия славится своими многочисленными островами. В этом месте берега Канады и США соединяет Мост тысячи островов.

оно именовалось как «Фронтенак». Позднее озеро получило имя «Онтарิโอ», что в переводе с языка племени гурон означает «Озеро сияющих вод».

ДОСТОПРИМЕЧАТЕЛЬНОСТИ

- Национальные исторические достопримечательности: форт Джордж (1802 г.);
- Ниагарский парк и Ниагарский водопад;
- Заповедник Ироке-Нешнел;
- Заповедник Монтесума-Нешнел;
- Заповедник Лост-Нейшн;
- Парк штата Уэллсли-Айленд;
- Национальный парк Сент-Лоуренс-Айлендс;
- Природный парк Сендбенкс;
- Природный парк Прескилл;
- Островной архипелаг «Тысяча островов» (р. Святого Лаврентия) с одноименным национальным парком;
- Музей старых кораблей (Клейтон, штат Нью-Йорк);
- Замок корпорации «Зингер» (Темный остров, 1888–1905 гг.).

ЛЮБОПЫТНЫЕ ФАКТЫ

- Так как высотность водоемов в системе Великих озер разная, для удобства судоходства были сделаны многочисленные шлюзы. Но они имеют ограничения по ширине, что могло сократить объем грузоперевозок. Тогда были разработаны специальные «озерные грузовики» («озерники») — самые большие в мире неморские суда, чья длина может достигать до 300 м. Крупнейшие из этих «речных грузовиков» не могут выйти в море, так как не проходят в шлюз, соединяющий Великие озера с Атлантическим океаном.

Гуронское название закрепилось неслучайно: это индейское племя проживало на территориях к северу от Онтарิโอ (до прихода на континент европейцев), а само озеро служило естественной границей их владений. По другую сторону озера обитали воинственные ирокезы. При контакте с европейцами они гораздо быстрее других индейских племен установили с ними «дипломатические» отношения, наладили торговлю, осознали преимущество огнестрельного оружия перед луком и стрелами и постепенно уничтожили (как гурунов и могикиан) или вытеснили (как оттава) многие соседские племена.

Первым европейцем, достигшим Великих озер в 1610–1612 гг., считается французский исследователь Этьенн Брюле (1592–1633 гг.), а в 1615 г в этих местах оказался «королевский географ» и впоследствии основатель первых французских поселений Самюэль де Шаплен (1567–1635 гг.). Однако племена ирокезов помешали французам заселить все окрестности озера Онтарิโอ: они выступали на стороне британцев. Таким образом, территории к югу от озера начали обживать англичане. Одним из них был Генри Хадсон (1570–1611 гг.). В его честь был

назван пролив, где уже в конце XVII в. англичане образовали факторию (торговое поселение), откуда они продвигались дальше. Постепенно англичане заселили все побережье озера: на севере образовалась англоязычная канадская провинция Онтарิโอ, а на юге — американский штат Нью-Йорк.




Рисунок 1724 г. французского миссионера-иезуита Жозефа-Франсуа Лафито дает возможность увидеть модель лодок (каяков), использовавшихся на Онтарии.



В этом регионе до сих пор наблюдается тектоническая активность, в результате которой северное побережье озера каждой год приподнимается быстрее, чем южное, что грозит затоплением низменным территориям.

ЖИВАЯ ВОДА

Активное использование ресурсов Онтарио чуть не погубило его экосистему.


Воды Онтарио на протяжении нескольких веков давали пищу обитателям побережья. Озеро богато рыбой: чавыча, лосось, корюшка, осетр (ныне полностью запрещенный к вылову), окунь, щука, судак, кумжа, озёрная и радужная форель.

К XX в. озеро стало важной транспортной артерией США и Канады. Использование водной цепи, ведущей от Атлантического океана через Великие озера вглубь континента, позволило ускорить процесс заселения этих территорий. Близость к озеру способствовала развитию транспорта и торговли, а со временем — и промышленности. Вдоль юго-западного берега озера и по р. Ниагаре сконцентрированы крупные городские центры. Это — «золотая подкова» местной промышленности. Гамильтон является столицей канадской черной металлургии, а также центром химической промышленности, тяжелого

машиностроения. Сент-Катаринс славится фруктовыми садами и машиностроением (автозапчасти, электроаппаратура, инструментальный). В туристическом Ниагара-Фолс расположены работающие на всю провинцию ниагарские ГЭС, развита химическая и пищевая промышленность. Общие транспортное машиностроение, электротехническая, нефтеперерабатывающая, химическая, полиграфическая, швейная, обрабатывающая и пищевая промышленность являются основой для экономики Торонто. Онтарио — очень глубокое озеро: зимой оно полностью не замерзает, что делает его пригодным для судоходства круглый год.

На протяжении последних двух столетий Великие озера использовали как сток для канализационных и промышленных отходов. Это привело к возникновению серьезных

экологических проблем: Онтарио, как и другие озера, было чрезвычайно загрязнено тяжелыми металлами, фосфатами, ртутью, пестицидами и прочими промышленными и сельскохозяйственными отходами.



В отличие от застроенной промышленной западной части, на севере Онтарио и сегодня встречаются дикие песчаные пляжи.



США. Штат Нью-Йорк. Ниагарские водопады.

В 1960-х–1970-х гг уровень загрязнения озера достиг критической отметки: летом его поверхность зарастала густым слоем водорослей,

ЛЮБОПЫТНЫЕ ФАКТЫ


- С 2004 г. между Торонто и Рочестером налажено паромное сообщение. Паром носит имя «Дух Онтарио I».
- Одним из важных звеньев экосистемы Онтарио являются... летучие мыши. В последнее время им грозит вымирание из-за синдрома «белого носа»: среди мышей началось заражение странным грибком, в результате которого их носы приобретают белесый оттенок. Заболевшие раньше выходят из спячки, тратят до срока все свои жизненные силы и умирают. Ученые активно работают над решением этой проблемы.
- Рыбалка на Онтарио так популярна, что в летний период на берегу озера можно увидеть тысячи людей с удочками.
- Именно в районе озера Онтарио развивается действие популярных романов Дж. Ф. Купера: «Последний из могикиан» и «Следопыт, или «На берегах Онтарио». За годы странствий в качестве моряка писатель лично познакомился с культурой жителей Великих озер.
- В районе канадского г. Кингстон есть уникальное сооружение XIX в. — канал Ридо. Это один из старейших в Северной Америке действующих каналов. До сих пор сохранилась его часть, сделанная вручную. Изначально он задумывался как дубляж р. Святого Лаврентия на случай ее блокады американцами. Канал внесен в список Всемирного наследия ЮНЕСКО. Зимой он превращается в самый длинный природный каток в мире (7,8 км), благодаря чему и попал в Книгу Рекордов Гиннеса.

из-за которого гибли рыбы. В озеро попадали даже отходы ядерной АЭС Пикеринга. Это заставило правительства США и Канады обратить внимание на проблему, что позволило принять программы контроля степени очистки сточных вод и атмосферных выбросов промышленных предприятий. Эти меры значительно улучшили состояние экосистемы озера.

Особый климат, задерживающий цветение весной, но и уберегающий плоды от обморожения вплоть до достаточно глубокой осени, позволяет заниматься на берегах Онтарио сельским хозяйством. Особенно поддерживается плодоводство: созревают яблоки, сливы, груши, вишни, персики. Кроме того, по обе стороны границы развито виноградарство (например, виноград и плодовые делают район озер Онтарио и Эри вторым в США по урожайности целого ряда культур).

И конечно, озеро известно туристам всего мира: на впадающей в него реке Ниагаре находится самый мощный в Северной Америке и, пожалуй, самый известный в мире комплекс Ниагарских водопадов.

Там, где из Онтарио вытекает река Святого Лаврентия, множество живописных островов. Самый большой из них, остров Вулф, имеет важное значение как перевалочный пункт для многих перелетных птиц. К акватории Онтарио примыкают туннельные долины — «озера-пальцы» (Finger Lakes).



Канада. Берег Онтарио.



ЗАПАДНАЯ ЕВРОПА

РЕГИОН
В ИТАЛИИ

УМБРИЯ

Красота по-итальянски



Умбрия чего только не повидала за свою историю: от карфагенян Ганнибала до солдат вермахта — немало захватчиков претендовало на эти прекрасные земли.

ОБЩИЕ СВЕДЕНИЯ

Область в Центральной Италии.

Административно-территориальное деление:

2 провинции (Перуджа, Терни).

Столица: Перуджа, 168 066 чел. (2010 г.).

Язык: итальянский.

Религия: католицизм.

Денежная единица: евро.

Крупнейшие города:

Перуджа, Фолиньо, Терни.

Крупнейшая река: Тибр.

Крупнейшее озеро: Тразименское.

КЛИМАТ

Континентальный.

Средняя температура января (для города Перуджи): +1,6°C.

Средняя температура июля (для города Перуджи): +21,6°C.

Среднегодовое количество осадков: около 910 мм.

ЭКОНОМИКА

ВВП: €21,8 млрд (2008 г.).

Промышленность:

металлургия, машиностроение, химическая (концерн «Монтэдисон»), пищевая, кондитерская, текстильная, швейная, керамическая.

Сельское хозяйство:

растениеводство (зерновые, овощи, сахарная свекла, табак, оливки, виноград, черный трюфель); животноводство; виноградарство и виноделие. Рыболовство.

Сфера услуг: туризм, торговля.

МЕЖДУ СИЛЬНЫМИ МИРА СЕГО

Ныне один из самых тихих регионов Италии некогда был ареной жесточайших политических и территориальных схваток.

В самом центре Италии расположена одна из ее живописнейших провинций — Умбрия. Природой сделано все, чтобы этот маленький регион страны стал шедевром итальянского пейзажа. На востоке границу с областью Марке проводят Умбро-Маркские Апеннины и гряда Сибиллини, где располагаются самые высокие горы Умбрии. В 1993 г. здесь был основан Национальный парк «Монти Сибиллини», представляющий посетителям широкое разнообразие

фауны и флоры. В частности, здесь насчитывается около 1800 видов цветов. Среди них эдельвейсы, анемоны и многие разновидности орхидей. На западе Умбрия граничит с Тосканой, а в более равнинной части на юге — с регионом Лацио. Практически через всю провинцию протекает третья по протяженности итальянская река — легендарный Тибр.

Как и во всей Италии, здесь в буквальном смысле каждый камень рассказывает о древней истории. Название провинции хранит память о племенах умбров, проживавших на этой территории до ее завоевания римлянами. Соперники умбров не

менее легендарны: в 700–500 гг. до н. э. их территория подверглась экспансии этрусков. Вторгшись с запада, они оттеснили местных жителей на север и восток области. Агрессоров интересовали новые территории, поэтому и местная народность не была истреблена. После этрусков этот регион попал в поле зрения римлян. Для борьбы с ними умбры пробовали объединить свои силы с самнитами, а также галлами и своими врагами этрусками. Но в битве при городе Сентинуме на реке Эзиса (295 г. до н. э.) 60-тысячная римская армия одержала полную победу над объединенными войсками местных племен. Сражение вошло

ЦИФРЫ

Площадь: 8 457 км²

Население: 906 675 чел. (2010 г.).

Плотность населения: 107,2 чел./км²

Самая высокая точка: г. Ветторе (2476 м).



Большинство городов Умбрии располагается на холмах. Как, например, Ассизи — родина Святого Франциска.

в историю как «Битва Наций», а развалины крепости, напоминающие о событии, изменившем ход истории, сегодня находятся около умбрийского города Сассоферрато.


На западе области, при Тразименском озере, в 217 г до н. э.

состоялась другая легендарная схватка битва карфагенского полководца Ганнибала Барка (247–183 гг. до н. э.) с римскими войсками, одним из командиров которых был политик, полководец и консул Гай Фламиний (?–217 гг. до н. э.), погибший в этом сражении. Карфагеняне выиграли схватку, что не предотвратило исход Второй Пунической (Ганнибаловой) войны (218–202 гг. до н. э.), в которой они остались побежденными.

Падение Римской империи не принесло покоя в регион: Умбрия тут же стала полем столкновения интересов остготов и византийцев. Сама Италия в это время (с 568 г.) была завоевана лангобардами и поделена на феодальные государства-герцогства. На территории нынешней Умбрии располагалось герцогство Сполето. Именно представители дома Сполето периодически присоединяли Умбрию к своим владениям, отвоюывая права на нее у Равеннского экзархата (византийской провинции на Апеннингах).

Умбрия еще не раз за свою историю переходила из рук одних завоевателей к другим: она включалась в империю Карла Великого (747–814 гг.), была частью Папской области

(существовала 756–1870 гг.), принадлежала Наполеону (в период 1809–1814 гг.). После Рисорджименто (от ит. il risorgimento «возрождение», период борьбы за объединение Италии 1820–1871 гг.) была присоединена к Королевству Италия. В 1927 г. были определены нынешние границы Умбрии.



Умбрия. Ассизи. Церковь святого Франциска Ассизского.

Достопримечательности

- Национальный парк Монти-Сибиллини;
- Водопад Мармор;
- Карзулы (крупный центр древней Умбрии);
- **Г. Перуджа:** стены и гипогейи времен этрусков, фонтан Маджоре (1275–1278 гг.), ратуша (1293–1297 гг.), собор Святого Лаврентия (1345–1430 гг., хранится обрубчатое кольцо Девы Марии), церковь Сан-Анджело (восходит к V–VI вв.), церковь Сан-Доменико (1305 г., перестроена в 1632 г., гробница папы Бенедикта XI), церковь Сан-Пьетро (X в. с позднейшими перестройками), Перуджийский университет (1307 г.), церковь Сан-Бевиньяте (ок. 1250 г., храм тамплиеров), Колледж-дель-Камбио (1452–1457 гг., фрески Перуджино и его учеников);
- **Г. Ассизи:** Церковь Монастыря Святого Франциска Ассизского (1228–1253 гг.) — объект Всемирного наследия ЮНЕСКО, античные памятники: остатки этруских городских стен, римский портик храма Минервы, акведук; собор Святого Руфина (1140 г.), церковь Санта-Кьяра (1257–1265 гг., у могилы Святой Клары Ассизской), средневековые укрепления (XIV в.), церковь Санта-Мария-дельи-Анджели (XIX в., восстановлена по XV в.);
- **Г. Фолиньо:** собор (1133–1201 гг.), палатцо Тринчи (1389–1407 гг.), Палатцо Орфини (к. XV – н. XVI в.), церковь Святой Марии (фрески V–VI вв.), аббатство Сасовиво (с 200 г.).



Умбрия и есть центр Италии — со всех сторон она окружена другими итальянскими провинциями. Это единственная из находящихся на полуострове областей, не имеющая выхода к морю. Ее главные богатства — старинные города, в которых творили художники эпохи Возрождения, производится прекрасное вино и уникальная керамика.

ЛЮБОПЫТНЫЕ ФАКТЫ

- Первое издание «Божественной комедии» Данте увидело свет в палаццо Орфини в 1472 г. (г. Фолиньо).
- Осенью в Перудже, в которой находится фабрика, производящая знаменитую марку итальянского шоколада Васи, ежегодно проходит фестиваль шоколада.
- Умбрийская земля дала миру несколько знаменитых святых покровителей, в том числе и основателя ордена бенедиктинцев Бенедикта Нурсийского (ок. 480–между 550 и 560 г.). Католическое монашество многими своими традициями обязано уставу, написанному Бенедиктом.
- Умбрия — родина актрисы Моника Белуччи.
- Церковь Санта-Мария-дельи-Анджели в Ассизи является одной из самых больших церквей в мире.
- В Терни во время Второй мировой войны находились заводы крупнейших производителей оружия фашистской Италии.
- Территория Умбрии очень пострадала от мощного землетрясения в 1997 г. Тогда более 5 000 жителей этой провинции остались без крова.
- Умбрия — земля виноделов. Тем не менее, единственное красное вино высшего качества производят в небольшом городке Монтефалько.
- Самый большой рукотворный водопад в мире находится в 7,7 км от г. Терни. Имя ему — Мармор. Он состоит из нескольких каскадов (3 секции), общая высота которых 165 м. самая высокая секция — 83 м. Водопад здесь появился, когда древние римляне прорыли канал, чтобы отвести воду от г. Риети, окрестности которой от избытка влаги заболачивались и вызывали вспышки разных заболеваний вплоть до малярии.

МУЗЕЙ ПОД ОТКРЫТЫМ НЕБОМ

Практически каждый город этой итальянской области подарил миру либо выдающихся художников и архитекторов, либо яркую историю или оригинальный местный промысел.

Умбрия славится прежде всего своими старинными городами. Историческая столица области, Перуджа, центр средневековой политической жизни (испытавший братоубийственную борьбу за власть папский город, в котором состоялось пять конклавов) и родина многих гениев Ренессанса. Близ Перуджи родился Пьетро Перуджино (1446–

1524 гг.). В родном городе художник имел собственную мастерскую. Его самый известный ученик — Рафаэль Санти (1483–1520 гг.). Оба они представители умбрийской школы живописи, которая процветала в области в XIII – начале XVI в.

В городе Ассизи святой Франциск не только родился, но и нашел упокое: в церкви первого монастыря

его ордена, который он сам и основал, находится рака с его телом. Сама же церковь (1228–1253 гг.) с фресками Чимабуэ (1240–1302 гг.) и Джотто (1267–1337 гг.) входит в список объектов Всемирного наследия ЮНЕСКО.

Фолиньо всегда был стратегически важным городом умбрийцев, так как неподалеку находится перевал



Умбрия. Собор в Орвьето.

через Апеннины дорога, соединяющая единственную итальянскую область, не имеющую выхода к морю, с Адриатическим побережьем. В эпоху Средневековья этот сильный город оспаривал право зваться столицей региона у Перуджи. В 1832 г город пережил, хотя и без значительных потерь, мощное землетрясение. То, что не разрушила природа, пострадало во время Второй мировой войны в результате бомбардировок, после чего город отстраивался заново.

Один из самых старых умбрийских городов, Сполето, хранит гордый дух одноименного герцогского дома. Здесь сохранилось множество древних церквей, а в главном городском соборе покоится еще один знаменитый итальянец — художник Филиппо Липпи (1406–1469 гг.), некогда украсивший этот храм фреской «Венчание Девы Марии».

Основанный еще во времена этрусков, Орвието имеет не менее яркую историю. Находящийся на туфовой (горная порода вулканического происхождения) скале, город знаменит своими подземными тоннелями и лабиринтами, которые долгое время были засекречены. Предположительно,

первые из таких галерей возникли примерно 2500 лет назад. Этруски использовали лабиринты в горе для сбора и хранения дождевой воды, а иные части в качестве некрополей. В Средневековье в Орвието начинают изготавливать особую местную керамику тогда подземную часть города стали использовать под мастерские. Ручная декоративная керамика выпускается до сих пор в разных местах, являясь одним из брендов этого региона. В городе производили оливковое масло, было налажено кожевенное производство и изготовление изделий из валяной шерсти, процветало виноделие. Орвието стал одним из важнейших культурных центров, когда в местном университете начал преподавать Фома Аквинский (1225–1274 гг.).

Сегодня в Умбрии развита пищевая промышленность (обработка мяса), кондитерская, текстильная, швейная (область славится марками спортивной одежды), производится железо и сталь. Как и прежде, славятся местные виноградники (особенно в Орвието) и оливковое масло, выращивается табак. К тому же Умбрия — область, поставляющая на

итальянский рынок 45% черных трюфелей. Здесь все любят делать со вкусом: строить, одеваться, питаться, отдыхать жить.



Один из умиротворяющих умбрийских пейзажей.