

# АТЛАС

## ЦЕЛЫЙ МИР В ТВОИХ РУКАХ

### КАМПАНИЯ У кипящего Везувия

**82** **ДЖАКАРТА** **ДЕЛЬТА ВОЛГИ** **КЕНИЯ** **АНТИГУА И БАРБУДА** **БУРУНДИ** **КОСТА-ДЕЛЬ-СОЛЬ**

ISSN 2075-0536

00082&gt;



9 772075 053779

**DeAGOSTINI****КАРТЫ ■ СОБЫТИЯ ■ ДОСТОПРИМЕЧАТЕЛЬНОСТИ**



# АТЛАС

## ЦЕЛЫЙ МИР В ТВОИХ РУКАХ

ВЫПУСК № 82. СОДЕРЖАНИЕ

### КАМПАНИЯ:

Итальянская область, смело соседствующая с легендарным вулканом Везувий. Кампания привлекает туристов не только своими красотами, но и гастрономическими сокровищами: считается, что в Неаполе — столице Кампании — когда-то была приготовлена первая классическая пицца. До сих пор для посетителей открыты двери первой в мире пиццерии.

### ДЖАКАРТА:

Выросшая из небольшого портового города на острове Ява, Джакарта стала крупным экономическим и культурным центром Индонезии. В черте территорий столицы расположено множество базаров, нередко можно встретить уличных торговцев, что делает Джакарту настоящим городом-рынком, в котором можно найти все что угодно.

### ДЕЛЬТА ВОЛГИ:

Веером расстилающаяся по Прикаспийской низменности дельта Волги расположена на северном побережье Каспийского моря. Рай для рыболовов и охотников, эти места привлекают еще и желающих увидеть розово-зеленые поля на воде. В июле здесь расцветают нежно-розовые лотосы, неизвестно как попавшие в волжские воды при резко континентальном климате.

### КЕНИЯ:

Гора, долгое время считавшаяся неуловимой или несуществующей, — однажды увидевший ее миссионер Иоганн Крапф вплоть до своей смерти не смог доказать факт существования Кении. Но в конце XIX в. она все же открылась ученому сообществу, и с тех пор многие путешественники и туристы испытывают свои силы на ее склонах.

### АНТИГУА И БАРБУДА:

Вплоть до XVII в. острова Антигуа и Барбуда, составляющие теперь территории одноименного государства, были в стороне от колониальных войн между испанцами и коренными жителями Южной и Центральной Америки. Однако долго оставаясь без внимания европейцев им не пришлось, вскоре здесь обосновались англичане, сделавшие из островов «сахарницу» Европы.

### БУРУНДИ:

Одно из самых маленьких государств Африки, и одно из самых бедных в мире. Бывшая бельгийская колония, Бурунди могла бы добиться процветания и спокойной жизни для своих граждан, если бы не межэтнические конфликты. Однажды начавшись, они не прекращались ни на год, с новой силой разрастаясь после небольшого затишья. Усилиями международного сообщества враждующие народности удалось склонить к равноправному существованию, но культурные различия и нежелание сотрудничать не дают им шанса начать новую жизнь.

### КОСТА-ДЕЛЬ-СОЛЬ:

Самое южное побережье Испании, название которого в переводе означает «Солнечный берег», или «Берег Солнца». В XX в. эта область превратилась из кучки рыбацких деревень в процветающий курортный регион, в котором почитают за удовольствие отдыхать обеспеченные люди и знаменитости.

Италия, Кампания. Развалины знаменитого города Помпеи.

Астраханская область, дельта Волги. Ловля осетра на волжских плавнях.

Антигуа и Барбуда, Сент-Джонс. Важнейший город и порт государства.

ЦЕНТРАЛЬНАЯ  
И ЮЖНАЯ ЕВРОПА

ЦЕНТРАЛЬНАЯ  
И ЮЖНАЯ ЕВРОПА

Уважаемые читатели, приносим свои извинения за ошибки в № 59 и № 62. Измир и Анталия были отнесены к региону «Ближний Восток», но соответствующим «Центральной и Южной Европе». Предлагаем Вам вырезать и наклеить цветные плашки-идентификаторы на странички про Измир и Анталию.

АНТАЛИЯ 1

АНТАЛИЯ 2

ИЗМИР 1

ИЗМИР 2

«АТЛАС.  
Целый мир в твоих руках»

Выпуск № 82, 2011  
Еженедельное издание

РОССИЯ

Издатель, учредитель, редакция:

ООО «Де Агостини», Россия

Юридический адрес:

105066, г. Москва, ул. Александра Лукьянова,  
д. 3, стр. 1.

Письма читателей по данному адресу не принимаются.

[www.deagostini.ru](http://www.deagostini.ru)

Генеральный директор:

Николаос Скилакис

Главный редактор:

Анастасия Жаркова

Финансовый директор:

Наталья Василенко

Коммерческий директор:

Александр Якутов

Менеджер по маркетингу:

Михаил Ткачук

Свидетельство о регистрации средства массовой информации в Федеральной службе по надзору в сфере связи и массовых коммуникаций  
ПИ № ФС 77-44668 от 20 апреля 2011 г.

По всем вопросам, касающимся информации о коллекции, обращайтесь по телефону бесплатной «горячей линии» в России:

**(8-800-200-02-01)**

Адрес для писем читателей:

Россия, 170100, г. Тверь, Почтамт, а/я 245,  
«Де Агостини», «Атлас. Целый мир в твоих руках».  
Пожалуйста, указывайте в письмах свои контактные данные для обратной связи (телефон или e-mail).

Распространение: ЗАО «ИД Бурда»

УКРАИНА

Издатель и учредитель:

ООО «Де Агостини Паблшинг», Украина

Юридический адрес:

01032, Украина, г. Киев, ул. Саксаганского, д. 119.

Генеральный директор: Екатерина Клименко

Свидетельство о государственной регистрации печатного СМИ Министерства юстиции Украины  
КВ № 15131-3703Р от 30.04.2009 г.

По всем вопросам, касающимся информации о коллекции, обращайтесь по телефону бесплатной «горячей линии» в Украине:

**(8-800-500-8-400)**

Адрес для писем читателей:

Украина, 01033, г. Киев, а/я «Де Агостини»,  
«Атлас. Целый мир в твоих руках»  
Украина, 01033, м. Київ, а/с «Де Агостини»

БЕЛАРУСЬ

Импортер и дистрибутор в РБ:

ООО «РЭМ-ИНФО», г. Минск, пер. Козлова, д. 7Г,  
тел.: (017) 297-92-75

Адрес для писем читателей:

Республика Беларусь, 220037, г. Минск, а/я 221,  
ООО «РЭМ-ИНФО», «Де Агостини»,  
«Атлас. Целый мир в твоих руках»

КАЗАХСТАН

Распространение:

ТОО «КП «Бурда-Алатау Пресс»

Рекомендуемая цена:

59 руб., 10,90 грн., 5900 бел. руб., 250 тенге.

Издатель оставляет за собой право увеличить

рекомендуемую цену выпусков.

Издатель оставляет за собой право изменять

последовательность номеров и их содержание.

Отпечатано в типографии: Deaprinting — Officine Grafiche Novara 1901 Spa, Corso della Vittoria 91, 28100, Novara, Italy.

Тираж: 107 000 экз.

© 2010 ООО «Де Агостини»

ISSN 2075-0536

Информация

к иллюстрациям

Обложка: Кампания, область

в Италии. DeAgostini Picture

Library

Кампания: DeAgostini Picture

Library; © Алексей Понов

/Фотобанк Лори

Джакарта: DeAgostini Picture

Library; © Prashant Panjari /

Anzenberger;

M. Malherbe/Arcaid/Rex Features;

Дельта Волги: © GeoPhoto /

Кокоскин Константин;

© GeoPhoto / BioPhoto /

Каменев Андрей; © Кристина

Викуллова /Фотобанк Лори

Кения: DeAgostini Picture Library

Антигуа и Барбуда: DeAgostini

Picture Library; Getty Images/

Philip Coblenz, LatitudeStock;

Justin Foulkes / The Travel

Library/Rex Features

Бурунди: DeAgostini Picture

Library; © Marco Moretti /

Anzenberger

Коста-дель-Соль: DeAgostini

Picture Library.

Дата выхода в России 23.08.2011.





ЗАПАДНАЯ ЕВРОПА

ОБЛАСТЬ  
В ИТАЛИИ

# КАМПАНИЯ

## У кипящего Везувия



В приморском городе Кампании Амальфи дома горстками теснятся прямо на горных склонах.

### ОБЩИЕ СВЕДЕНИЯ

**Административно-территориальное деление:**

5 провинций.

**Столица:** Неаполь (963 357 чел., 2009 г.).

**Язык:** итальянский (в том числе неаполитанский диалект).

**Этнический состав:** 94% — итальянцы, 6% — другие.

**Религия:** римско-католическая церковь.

**Денежная единица:** евро.

**Крупнейший город и порт:** Неаполь.

**Крупнейшие реки:** Вольтурно, Гарильяно.

**Важнейший аэропорт:** международный аэропорт Неаполя.

### КЛИМАТ

Средиземноморский, переходящий в континентальный.

Средняя температура января: +8°C.

Средняя температура июля: +23°C (на побережье).

Среднегодовое количество осадков: 920 мм.

### ЭКОНОМИКА

**Промышленность:** нефтеперерабатывающая, деревообрабатывающая, химическая, текстильная.

**Сельское хозяйство:** выращивание табака, оливков, винограда, кукурузы, цветов; животноводство.

**Сфера услуг:** туризм.

## ХЛЕБ И ЗРЕЛИЩА

В античные времена Кампания была житницей Римской империи и центром бесценной для римлян греческой культуры.

**З**а многие века до нашей эры территории итальянской области Кампания были заселены древними итальянскими народами осканской языковой группы: осками, аврунками и авзонами. В восьмом столетии до н. э. неподалеку от современного Неаполя (столица нынешней Кампании) начали появляться первые греческие колонии, которым, впрочем, не суждено было продержаться долго: самниты, также относившиеся к осканской группе и славившиеся своим воинственным нравом, захватили города Капую и Кумы и на достигнутом останавливаться вовсе не собирались.

Однако на пути самнитов появился серьезный противник — Римская

империя. Напряженная ситуация на спорных территориях переросла в так называемые Самнитские войны, разворачивавшиеся в пределах современной Италии в IV–III вв. до н. э. В итоге самниты потерпели поражение, а римляне получили контроль над Апеннинским полуостровом.

В период господства в регионе Римской империи к Кампании относились с завидным уважением: этот регион считался кладезем греческой культуры, всегда почитавшейся в великом античном государстве. Ценили Кампанию и с практической точки зрения: плодородные земли области обеспечивали немалую часть необходимой для Римской империи пшеницы. Единственным событием, омрачившим благополучную жизнь Кампании, стало извержение вулкана Везувия 24 августа 79 г. н. э., в ходе которого были уничтожены римские города Помпеи, Геркуланум и Стабии.

После распада Римской империи в V в. н. э. Кампания попала в зону влияния германских народов. Первыми в этих краях освоились остготы, на смену которым позже пришли византийцы. В Византийскую эпоху будущая область Италии была разбита на множество небольших владений, которым было суждено вновь воссоединиться только в IX в., в период правления норманнов. Тогда

### ДОСТОПРИМЕЧАТЕЛЬНОСТИ

■ **Неаполь:** Кагель-дель-Ово (1139 г.) — средневековая крепость на острове в Тирренском море; замок Кагель-Нуово (1279–1282 гг.); Королевский дворец в Неаполе — резиденция правителей Обеих Сицилий (XVII в.); собор Св. Януария (XIV в.); Национальный археологический музей Неаполя; Национальные музей и галерея Каподимонте; Катакомбы Сан-Гаудиозо (V–XVII вв.) — старинное подземное кладбище;

■ **Салерно:** собор Салерно (XI в.); вилла Коммунале ди Салерно — старинный парк; Колле Беллара — холм, с которого открывается вид на побережье;

### ЦИФРЫ

**Площадь:** 13 590 км²

**Население:** 5 833 131 чел. (2010 г.).

**Плотность населения:** 429,2 чел/км²

**Самая высокая точка:** г. Милетто (2050 м).





*Кампания представляет собой преимущественно холмистую местность.*

земли Кампании вошли в состав Сицилийского королевства.

В 1282 г., после национально-освободительного восстания местных жителей против правителей Анжуйской династии, ставшего известным как

Сицилийская вечерня, Кампания стала частью Неаполитанского королевства, отколовшегося от Сицилийского. К началу XVI в. королевство каждые несколько лет становилось причиной войн между испанскими, итальянскими и французскими правителями. В 1501 г., после очередного захвата, Неаполь перешел к испанцам, но уже в 1503 г. случился новый конфликт, который вылился в битву при Гарильяно в 1503 г. Французы потерпели поражение, и их деятельность в Италии была парализована. Неаполитанское королевство перешло к Испании. Вскоре Неаполь будучи столицей Кампании стал крупнейшим городом Европы после Парижа (в XVI в. он насчитывал 300 тысяч жителей). Однако в 1714 г. после войны за Испанское наследство (1701–1714 гг.) в регионе установилось господство австрийской династии Габсбургов.

В конце XVIII в. на волне Великой французской революции (1789–1794/1799 гг.) Кампания, как и большая часть Италии, оказалась оккупирована французами. Лишь к 1815 г. австрийцам удалось восстановить свои позиции и выдворить бонапартистов с итальянских земель. Тогда

же на карте Апеннинского полуострова появилось новое королевство Обеих Сицилий, образованное по решению Венского конгресса 1815 г. и включившее в себя Неаполитанское и Сицилийское королевства. На роль столицы был выбран город Неаполь. В 1861 г. территории королевства Обеих Сицилий вошли в состав объединенной Италии.

#### 👑 ДОСТОПРИМЕЧАТЕЛЬНОСТИ

- **Беневенто:** триумфальная арка Траяна (114 г.); собор Успения Пресвятой Девы Марии (заложен в VII в.);
- Национальный парк Чиленто-и-Валло-ди-Диано — второй по величине в Италии;
- Развалины городов Помпеи и Геркуланум; помпейская вилла Мистерий (II-I вв. до н.э.);
- Развалины древнегреческого города Пестум: храм Геры (VI в. до н.э.), храм Нептуна (V в. до н.э.), храм Цереры (ок. VI–V вв. до н.э.).

#### 📌 ЛЮБОПЫТНЫЕ ФАКТЫ

- Красивое название столицы Кампании — города Неаполя — в переводе означает всего лишь «Новый город».
- Вулкан Везувий — один из трех действующих вулканов Италии и единственный — на территории континентальной Европы, успевший заработать грозную репутацию. Расположен Везувий всего в 12 км от Неаполя. Истории известно о восьмидесяти крупных извержениях этого вулкана, самое трагическое из которых произошло в 79 г. Последний раз Везувий проявлял активность в 1944 г.
- Расхожая крылатая фраза о Неаполе: «Увидеть Неаполь — и умереть» авторство которой молва приписывает Вергилию — подчеркивает красоту и необычность этого знаменитого города. Выражение стало шаблоном для подобных высказываний о других городах.



*В провинции Солерно сохранились укрепления времен лангобардов и византийцев.*





Кампания расположено на западном побережье Апеннинского полуострова. Берега этой области формируют четыре крупных залива Тирренского моря: Газета, Неаполитанский, Салернский и Поликастро. В состав территорий Кампании включены острова Капри, Искья и Прочида.

## РОДИНА ПИЦЦЫ

Считается, что первая пицца появилась не где-нибудь, а в столице Кампании — Неаполе.

**С**овременная Кампания — двенадцатая по величине и вторая по плотности населения из двадцати областей Италии. Ее земли тянутся вдоль западного побережья Апеннинского полуострова и имеют выход к Тирренскому морю. Чуть больше половины территорий Кампании представляют собой холмистый ландшафт около 34% области занимают Апеннинские горы, и всего 15% земель являют собой равнины.

Основной доход области приносит сельское хозяйство. На местных плодородных землях успешно культивируют виноград, кукурузу, оливки, томаты, табак, а также цветы (Кампания успела стать одним из лидеров в сфере цветоводства).

Территории Кампании разделены на провинции Неаполь, Беневенто, Авеллино, Казерта и Салерно. Главный индустриальный центр региона — область столичного Неаполя. В его окрестностях сконцентрирована

нефтяная и химическая промышленность. Около половины населения всей Кампании живет в Неаполе и его окрестностях.

Салерно посчастливилось оказаться в центре так называемого Туристического треугольника из трех П (городов Помпеи, Паэстум и Позитано). Провинция считается одной из самых солнечных в Италии.

Провинция Беневенто славится памятниками античной архитектуры и постройками более поздних





*Наслоения пепла спасли легендарные Помпеи от разрушительной влаги.*

периодов, при возведении которых использовались фрагменты зданий греческой и римской эпох. Самый известный памятник — триумфальная арка Траяна, построенная во II в.

Авеллино также сохранила немало архитектурных творений греко-римской культуры. Правда, за свою историю она не раз страдала от разрушительных бедствий, в том числе землетрясений и бомбежек времен Второй мировой войны.

#### **ЛЮБОПЫТНЫЕ ФАКТЫ**

■ Город Помпеи, многие столетия оставшийся скрытым от воздействия солнечных лучей и влаги, на редкость хорошо сохранился: уцелели не только многие здания и фрески, украшавшие их стены, но и предметы быта, обстановка. Немало прежних жителей города также оказались погребены под толщей плотной массы, которая повторила очертания тел, что позволило сделать гипсовые копии погибших.

■ После скандального отбытия из США, в 1906 г. на о. Капри поселяется русский писатель Максим Горький, проживший здесь до 1913 г.

■ Пицца «Маргарита», появившаяся в Кампании, была приготовлена когда-то специально для Маргариты Савойской (1589–1655 гг.), решившей попробовать «пищу бедняков». Начинка пиццы по цветовому сочетанию соответствовала цветам итальянского флага.

■ Распространение пиццы за пределами Италии началось в XIX в. с США. Рецепт пиццы в Штаты привезли трудовые мигранты. Со временем здесь стали появляться «региональные» виды пиццы, которые лишь отдаленно напоминают классическое итальянское блюдо.

Казерта известна благодаря королевскому Казертскому дворцу, который на момент завершения строительства в XVIII в. был крупнейшим зданием в Европе, с самым обширным в Италии английским парком.

Кампания — важный культурный центр во всем многогранном понимании этого слова. Прежде всего она интересна памятниками античного периода своей истории. Здесь расположен легендарный город Помпеи, разрушенный во время извержения вулкана Везувия 24 августа 79 г. Многие столетия город оставался законсервированным под толстым слоем пепла, что обеспечило редкую сохранность римским постройкам. Здесь же, в Кампании, находятся города Геркуланум и Стабии, также пострадавшие от извержения Везувия.

Не меньшую известность области Кампания приносит остров-курорт Капри. Многие знатные жители Римской империи обзаводились здесь виллами. Не был исключением и император Тиберий, и вовсе переехавший на Капри и обустроивший здесь постоянную резиденцию. В XX в. на остров стали приезжать для поправки здоровья: мягкий климат Капри особенно помогает людям с легочными заболеваниями.

Каждая итальянская область известна для гурманов своей особенной кухней, и Кампания не исключение. Настоящая легенда итальянской кулинарии — город Неаполь, родина пиццы. В числе первых видов этого блюда — классическая пицца-фритта, Кальзоне (пицца-круассан) и Маринара (с начинкой из морепродуктов). Именно в Неаполе в 1830 г. была открыта первая в мире пиццерия, существующая по сей день, — AnticaPizzeria.



*Замок Кастель-Нуово (1279–1282 гг.) был возведен, когда столица Кампании была перенесена из Палермо в Неаполь.*





ЮЖНАЯ  
И ЮГО-ВОСТОЧНАЯ  
АЗИЯ

ГОРОД  
В ИНДОНЕЗИИ



# ДЖАКАРТА

Город-рынок



*Архитектура столицы Индонезии соединила  
азиатские и европейские традиции.*

## ОБЩИЕ СВЕДЕНИЯ

Столица Индонезии.

**Административно-территориальное деление:**

5 районов.

**Язык:** индонезийский.

**Этнический состав:**

народы Явы — 65%, народы Суматры — 15%, народы Сулавеси — 7%, народы Молуккских островов — 6%, народы Калимантана — 4%, китайцы — 3%.

**Религия:** 85,5% — мусульмане, 5,2% — протестанты, 4,8% — католики, 3,5% — буддисты, 1% — индуисты.

**Денежная единица:** индонезийская рупия.

**Крупнейшая река:** Силивунг

**Важнейший аэропорт:** международный аэропорт Джакарта Сукарно-Хатта.

## КЛИМАТ

Субэкваториальный.

Средняя температура января: +26,5°С.

Средняя температура июля: +27,5°С.

Среднегодовое количество осадков: 2000 мм.

## ЭКОНОМИКА

**Промышленность:**

автосборочная, текстильная, швейная, обувная, электронная, пищевая, химическая, фармацевтическая, полиграфическая, стекольная, бумажная, деревообрабатывающая, судоремонтная, судостроительная, металлообрабатывающая.

**Сфера услуг:** туризм, банковские и страховые услуги, транспортные, торговля.

## МИРНЫЙ ЗАХВАТ

Европейцам не потребовалось применять силу, чтобы захватить территории, где позднее появился город Джакарта. Искусная дипломатия оказалась эффективнее оружия.

**И**стория современной столицы Индонезии Джакарты — начинается с IV в. В те времена территории города входили в состав индонезийского королевства Тарума. В 397 г на месте Джакарты на северо-западном побережье острова Ява был основан порт Сунда Пура, где шла оживленная торговля специями.

В 1513 г область Джакарты впервые посетили португальцы, путешествовавшие в поисках нового торгового пути, который должен был обеспечить поставки специй.

Уже в 1522 г иноземцам удалось заключить соглашение с местными правителями, которые позволили португальским торговцам построить свой форт на территории Сунда Келапы, как тогда назывался город. Заручившись поддержкой португальцев, местная власть надеялась защититься от нападения со стороны соседних мусульманских государств. Но надежды эти не оправдались: когда в 1527 г будущая столица Индонезии подверглась атаке войск из султанатов Демак и Чиребон, обещанная военная поддержка так и не была обеспечена португальцами: город был захвачен и присоединен к владениям султаната Бантам, расположенного на западе Явы.

В том же году Сунда Келапа получил название «Джаякерта», что в переводе означает «город победы».



*Идеальный способ объехать вечные пробки индонезийской столицы воспользоваться услугами рикши.*

## ЦИФРЫ

**Площадь:** 661,52 км<sup>2</sup>

**Население:** 9 607 787 чел. (2010 г.); в агломерации — более 28 млн. чел. (2011 г.)

**Плотность населения:** 14 523,8 чел/км<sup>2</sup>





*Среди современных многоэтажек и небоскребов в Джакарте находится место и таким улицам на воде. Квартал Пасар Икан, ведущий к порту Сунда Келана.*

Правитель Бантама, принц Джаявикарта, продолжил линию сближения с европейскими странами, на этот раз с Англией и Нидерландами. Купцы из этих государств получили возможность обустраивать в окрестностях Джаякерты свои торговые

посты. Голландцы открыли в 1602 г свою Ост-Индскую торговую компанию, однако вскоре дело дошло и до строительства военных укреплений, за чем последовала попытка принца Джаявикарты разгромить постройки. Но подданным Нидерландов удалось отбить нападение и завоевать контроль над территориями Джаякерты. Тогда город был разрушен, но к 1619 г он был восстановлен под новым названием Батавия. Во власти Голландской Ост-Индской компании оказалась торговля специями с Молуккских островов.

На протяжении семнадцатого столетия Батавия богатели и застраивалась в традиционном для Нидерландов архитектурном стиле. В 1800 г., когда Ост-Индская компания прекратила свое существование, ее прежние владения стали полноценной частью колониальной Голландской Ост-Индии, а Батавия стала ее столицей.

Во второй половине XIX в. в Батавии начала развиваться инфраструктура. В 1871 г было завершено строительство первой железной дороги, соединившей столицу Голландской Ост-Индии с городом Богор на западе Явы. В 1883 г в Батавии обосновалась первая телефонная компания.

Но несмотря на все европейские блага цивилизации, привнесенные голландцами в жизнь Батавии, в начале XX в. среди местных жителей стали распространяться идеи борьбы за независимость. Освобождению Голландской Ост-Индии способствовала Вторая мировая война: в 1942 г территории Индонезии, в том числе и город Батавия, были оккупированы японцами. Тогда бывшая колониальная столица вновь была переименована и получила свое современное название Джакарта. В 1950 г., по завершении войны за независимость, в ходе которой возникали конфликты с Нидерландами и Великобританией, страна получила свободу, а Джакарта обрела статус столицы нового государства.



*Как и много сотен лет назад, Джакарта один из крупнейших портов Индонезии.*

#### ДОСТОПРИМЕЧАТЕЛЬНОСТИ

- Национальный монумент Монас (1961 г.) — установлен в честь независимости Индонезии;
- Мечеть Истикляль (1978 г.) — крупнейшая мечеть в Юго-Восточной Азии;
- Национальный музей (1778 г.);
- Национальная галерея искусств;
- Зоопарк Рагунан (1864 г.);
- Музей вооруженных сил «Ксатрия Мандала» — экспозиция посвящена истории развития Индонезийской армии;
- Музей «Пурна Бхакти Пертиви» (1993 г.);
- Район Кота — Старый город, застроенный в период голландской колонизации.



*Храм Боробудур представляет собой огромную ступу (буддийское сооружение для хранения реликвий), которая содержит в себе множество малых ступ.*





Историческая часть Джакарты расположена на севере города: поначалу столица Индонезии находилась у самого берега, в пределах порта Сунда Келана. Лишь в дальнейшем местные жители стали переселяться вглубь острова Ява, где теперь находятся основные административные объекты и деловые центры.

## ДОСТОПРИМЕЧАТЕЛЬНОСТИ

- Китайский район Глодок;
- Рыбный рынок Пасар Икан;
- Этнографический парк «Прекрасная Индонезия в миниатюре» (1975 г.) — музей под открытым небом, представляющий все индонезийские области;
- Дворец «Мердека» (1816 г.) — резиденция президента Индонезии.

## ЛЮБОПЫТНЫЕ ФАКТЫ

- Ежегодно в годовщину основания столицы Индонезии проходит фестиваль Джакарты (Jakartaval). В день праздника от главной площади города по центральным улицам проходит шествие, в котором принимают участие кавалеристы, музыканты оркестра, а также различные общественные организации и группы студентов. Карнавал проводится ночью: таким способом городские власти лишней раз подчеркивают, что даже в ночное время в городе сохраняется порядок.
- Для путешествия между индонезийскими островами в Джакарте до сих пор используют парусные суда.
- В числе ярких праздников Джакарты особенно выделяется ежегодный Международный джакартский фестиваль воздушных змеев, который проходит у национального памятника Монас. Участники, а их обычно более ста человек, должны сделать своего оригинального воздушного змея и запустить его.
- Джакарта, будучи многонациональным и многоконфессиональным мегаполисом, активно участвует в дискуссиях о способах урегулирования межнациональных конфликтов. Так, еще в 2001 г. столица Индонезии стала площадкой для международной конференции с участием представителей около пяти десятков стран. Главной целью было найти общий путь мусульманских стран к миру.

## МЕГАПОЛИС С АЗИАТСКИМ КОЛОРИТОМ

Хотя градостроители Джакарты во многом ориентируются на западный стиль, азиатский колорит по-прежнему сохранился в архитектурном облике города.

**В** наши дни Джакарта крупнейший и самый густонаселенный город Индонезии. Он занимает десятое место среди крупнейших городов мира. Хотя Индонезия является преимущественно мусульманской страной, Джакарта известна своей многонациональностью и многоконфессиональностью. Чтобы обеспечить мирное сосуществование разных

народов в столице Индонезии, здесь было учреждено особое ведомство, занимающееся поддержанием мирных взаимоотношений между религиозными общинами.

Столица Индонезии в первую очередь является административным и деловым центром страны. Еще в средние века город был известен как крупный торговый порт, и со

временем он не потерял этого статуса. Правда, теперь густонаселенный мегаполис, который иногда называют большим рынком, испытывает серьезные трудности — дороги катастрофически перегружены. Проблему усугубляет и то, что на улицах Джакарты нет тротуаров и пешеходам приходится передвигаться в одном потоке с автомобилями и моторикшами.





*Современный бизнес-квартал Джакарты своими огнями и небоскребами напоминает мегаполисы США.*

На севере столицы Индонезии располагается историческая часть города, представляющая собой архитектурный комплекс XVII–XVIII вв. Главная историческая площадь Джакарты, расположенная в этом районе, — Фатахилла. Здесь со времен колониальной Батавии сохранилась необычная достопримечательность — пушка, которую в Джакарте называют Си Ягур. В народе она считается символом плодovitости, поэтому молодые пары нередко приходят сюда, чтобы возложить к Си Ягур дары.



*Мечеть Истикляль. Купол, венчающий главное здание комплекса достигает 45 м в диаметре.*

В центральной части Джакарты расположен знаменитый символ столицы — 137-метровый обелиск, установленный в память об освобождении Индонезии от колониальной зависимости. На вершине обелиска расположена смотровая площадка, с которой весь город виден как на ладони. Величественное сооружение венчает бронзовый факел, сверкающий позолотой в отблесках пламени.

Не менее известна в мире и мечеть Истикляль, открытая в 1978 г в честь независимости Индонезии. Истикляль по сей день считается самой большой мечетью в Юго-Восточной Азии: в ней одновременно могут находиться 120 тысяч прихожан.

Несмотря на то что Джакарта — современный мегаполис с высотными бизнес-центрами в европейском стиле и дорогими отелями, здесь чувствуется азиатский колорит. В городе сохранилась традиционная для стран Азии уличная торговля. Среди рыночных торговцев особенно преуспевают представители китайского населения, предки которых переселились в эти края еще во времена голландской колонизации. Правда, преобладание китайцев в торговой сфере не всегда устраивает другие национальные общины города, что приводит к небольшим конфликтам.

Тем не менее хуацяо, как здесь называют потомков переселенцев из Китая, успешно удерживают свои позиции: именно в китайском районе Глодок расположен крупнейший рынок Джакарты.

Нередко в городе можно встретить и уличных торговцев с тележками, предлагающих прохожим любые товары, вплоть до ювелирных украшений. У них же можно отведать и местный «фастфуд» из числа традиционных блюд индонезийской кухни.



*Национальный монумент — символ столицы независимой Индонезии.*





РЕКИ И ОЗЕРА

РЕКА В РОССИИ



# ДЕЛЬТА ВОЛГИ

Астраханский «веер»



Плавни (длительно затопляемые участки) часто встречаются в области дельты Волги. Отличаются богатой флорой и фауной.

## ОБЩИЕ СВЕДЕНИЯ

Дельта Волги выходит на северное побережье Каспийского моря.

**Количество рукавов:** до 500.

**Основные рукава:** Бахтемир, Камызяк, Старая Волга, Болда, Бузан, Ахтуба.

**Устья:** Каспийское море.

**Крупнейший город:** Астрахань.

**Важнейшие порты:** Астрахань, Оля, Ниновка.

## ЦИФРЫ

**Площадь:** 20 000 км<sup>2</sup>.

**Сток Волги:** 250 км<sup>3</sup>

**Средняя скорость течения:** менее 1 м/с.

**Средняя глубина:** 8–11 м.

**Высота над уровнем моря:** -28 м.

## ЭКОНОМИКА

**Промышленность (г. Астрахань):** пищевая, химическая, топливно-энергетическая, машиностроение, металлообрабатывающая.

**Сельское хозяйство:** зерновые, овощеводство, бахчеводство, животноводство.

Рыболовство, охотничье хозяйство.

**Сфера услуг:** туризм, транспортные услуги.

## ДИТЯ КАСПИЯ

Современная дельта Волги сформировалась в результате понижения уровня воды в Каспийском море.

Дельта Волги — один из самых интересных географических объектов на территории России. Процесс ее формирования начался примерно девять тысяч лет назад, в ходе так называемой каспийской трансгрессии — наступления вод Каспийского моря на сушу. На протяжении своей многотысячелетней истории дельта не раз меняла свои очертания. Ученые предполагают, что решающими факторами в формировании дельты Волги в разные

### КЛИМАТ

Резко континентальный.

Средняя температура января: -6°C.

Средняя температура июля: +24 – +25°C.

Среднегодовое количество осадков: 200–400 мм.


### ДОСТОПРИМЕЧАТЕЛЬНОСТИ

- **Астрахань:** Успенский собор (XVIII в.); собор Равноапостольного Князя Владимира; церковь Иоанна Златоуста (XVIII в.); Астраханский кремль (XVI–XVII вв.); Демидовское подворье (XVII–XVIII вв.);
- **Оля:** набережная реки Бахтемир; Олинский парк;
- Астраханский биосферный заповедник;
- Богдинско-Баскунчакский заповедник.

периоды послужили стоки ледниковой воды, изменения уровня воды в Каспийском море (именно в него впадают многочисленные речки дельты), последовавшие за этим гидрологические изменения в области впадения Волги в море, а также тектонические процессы, происходившие в юго-восточной области Русской равнины. Дельта Волги в своем нынешнем виде образовалась лишь к XX в. из-за понижения уровня воды в Каспии за последние 130 лет площадь «веера» дельты увеличилась почти в девять раз, а ближе к морскому ее краю сформировались проходящие здесь в наши дни протоки.

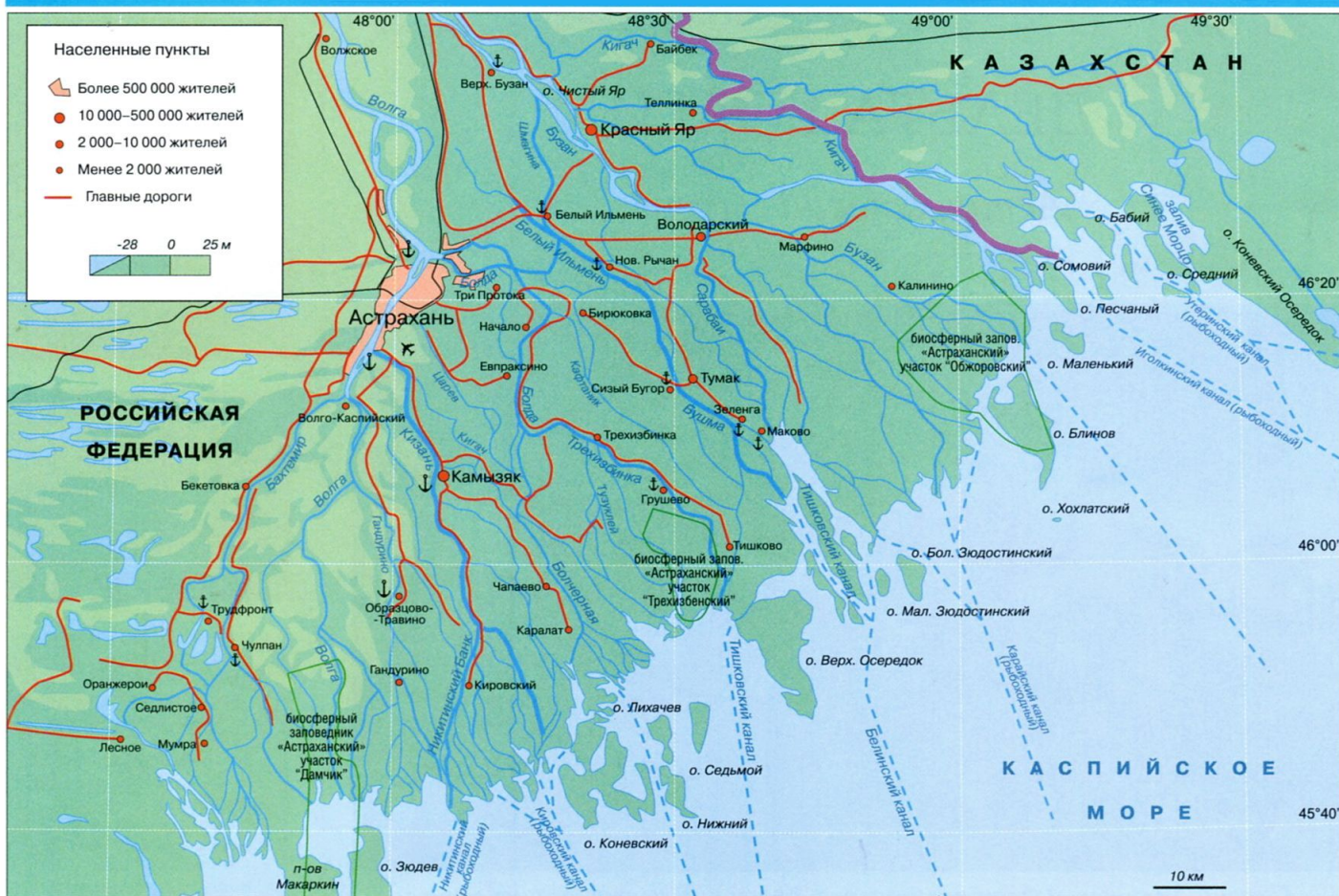
К счастью, флора и фауна области дельты Волги были удостоены должного внимания ученых и вопрос о государственной защите комплекса встал довольно рано. В 1919 г для сохранения уникальной природы области волжской дельты в низовьях был открыт один из первых на территории России заповедников — Астраханский, первоначальная площадь

которого составляла 23 000 га. В 1984 г ему было дан статус биосферного заповедника, и в наши дни он охватывает участки территорий Камызякского, Володарского и Икрянинского районов Астраханской области.



Кремль стал первым укреплением Астрахани, перенесенной на нынешнее место при царе Иване Грозном.





Дельта Волги — самая большая в Европе. Пятьсот ее рукавов занимают площадь в 20 000 км<sup>2</sup> и служат главной оросительной системой в регионе.

## К ЮГУ ОТ МАЛЕНЬКОЙ ВЕНЕЦИИ

Город Астрахань, расположенный на одиннадцати островах в верховьях дельты Волги, нередко называют «Южной Венецией».


Дельта Волги начинается в 46 км севернее Астрахани. В состав этой сложной водной системы входят около 500 рукавов, которые занимают площадь свыше 20 000 км<sup>2</sup>. Наравне с рекой Урал дельта Волги служит основным источником воды в южной части Прикаспийской низменности.

Область дельты Волги излюбленное место рыболовов. Причиной тому служат не только мягкие для

резко континентального климата погодные условия (жаркий летний сезон и мягкая зима), но и видовое многообразие водного мира. Здесь обитают около 120 видов рыб, в том числе карась, сазан, щука, волжская вобла, плотва и другие. Правда, ради сохранения популяции рыб в некоторых областях рыбалка либо вовсе запрещена, либо допускается при условии спуска улова обратно в воду.

Одно из уникальных явлений природы дельты Волги — лотосы, которые огромными полями расцветают на берегах речных рукавов в июле. Площади лотосовых полей достигают нескольких гектаров, а совокупная площадь полей астраханских лотосов в дельте Волги и взморья Каспия превышает сотни гектаров. Обычно они растут в условиях стран Азии, и считается, что Волга — самая северная область произрастания этих цветов. Никто точно не знает, как именно они попали на окрестные астраханские земли.

Многие участки дельты Волги входят в пределы заповедных зон. Кроме старейшего в регионе Астраханского биосферного заповедника, в области находятся Богдинско-Баскунчакский заповедник, четыре заказника, тридцать шесть государственных памятников природы, а также восемь охотничьих хозяйств.



Лотос — редкое пресноводное растение. Астраханский заповедник.

### ЛЮБОПЫТНЫЕ ФАКТЫ

■ Существует легенда, повествующая о появлении в регионе столь экзотичных для этих мест лотосов. Согласно ей когда-то здесь правил хан Ногайской Орды и была у него дочь Зейнаб. В нее влюбился воин Шакир, и решил он посоветоваться со жрецом, как быть ему с любовью. Тот рассказал ему, что ради того, чтобы Зейнаб обратила на него внимание, ему нужно добираться до далекой Индии и привезти оттуда семена лотоса. Он получит желаемое, как только посадит их в водах Волги, но платой за счастье будет потеря самого дорогого. Шакир согласился, но самой дорогой для него была Зейнаб, которая умерла, когда семена лотоса упали в воду. Шакир покончил с собой от горя, и в день похорон воина и ханской дочери на реке расцвели лотосы.





ГОРЫ И ВУЛКАНЫ

ГОРА  
В КЕНИИ

# КЕНИЯ

## Вторая после Килиманджаро



*Только после смерти первооткрывателя горы Кения  
факт ее существования был доказан.*

### ОБЩИЕ СВЕДЕНИЯ

Потухший стратовулкан  
в центральной Кении.

**Первое восхождение:**  
1899 г.

**Языки:** суахили, английский  
(официальные).

**Денежная единица:**  
кенийский шиллинг.

**Самые высокие пики:**  
Батиан (5199 м), Нелион  
(5188 м) и Пойнт-Ленана  
(4985 м).

**Самые большие ледни-  
ки:** Левис, Даймонд,  
Дарвин.

**Крупнейшая река:** Тана.

### ЦИФРЫ

**Высота:** 5199 м.

**Площадь Национального  
парка «Гора Кения»:**  
715 км<sup>2</sup>

**Количество ледников:** 11.

**Площадь ледников  
(по измерениям 1980 г.):**  
0,7 км<sup>2</sup>

### КЛИМАТ

Экваториальный горный.

Характеризуется высоким  
уровнем влажности, высоки-  
ми дневными температурами  
и низкими ночными.

**Максимальная температура:**  
+26°C (дневная), +10°C  
(ночная).

**Минимальная температура:**  
на вершине может опускаться  
до -10°C.

**Среднегодовое количество  
осадков:** 1000–1300 мм.

## ЛЕДЯНАЯ ВЕРШИНА ПОСРЕДИ ЗНОЙНОЙ АФРИКИ

Долгое время гора Кения, увенчанная ледниковой «короной»,  
оставалась неуловимой для европейских исследователей.

**П**ервооткрывателем горы Кения, расположенной в центральной части одноименного государства, стал немецкий миссионер Иоганн Людвиг Крапф (1810–1881 гг.). Во время своего путешествия по Кении в 1849 г. он заметил гору, по склонам которой даже в засушливые сезоны стекали потоки воды. Однако, увидев вершину Кении однажды, Крапф не смог найти ее вновь в ходе своей второй экспедиции в 1851 г. Не обнаружили доказательств существования горы и последователи миссионера, а потому в научных кругах сомневались в правдивости его слов.

Данные Крапфа нашли подтверждение лишь в 1883 г., уже после

смерти первооткрывателя. Тогда Кения открылась Джозефу Томпсону, случайно оказавшемуся в окрестностях горы во время путешествия по стране. Команде Томпсона удалось добраться до отметки высоты в 2743 м. В 1887 г. была инициирована первая целевая экспедиция к горе Кения, организаторами которой стали граф Сэмюэль Телеки и Людвиг фон Хёнель. В дальнейшем многие ученые принимали участие в исследовании горы. В ходе работ на Кении были обнаружены ледниковые образования, о существовании которых первооткрыватель горы И. Крапф только подозревал (постоянные источники воды в этих краях — большая редкость). Толчком для дальнейшего изучения области Кении послужило строительство в 1899 г. железной дороги до Найроби, после чего была снаряжена экспедиция Х.Д. Маккиндера (1861–1947 гг.),

которая закончилась успешным восхождением и покорением самого высокого пика, Батиан (5199 м). В период 1899–1930 гг. экспедиции по Кении стали регулярными. В 1949 г. гора была включена в состав одноименного национального парка.



Львы считаются символом государства Кения, однако сейчас их популяция находится под угрозой.

### ДОСТОПРИМЕЧАТЕЛЬНОСТИ

- Национальный парк «Гора Кения»;
- Долина Телеки;
- Маршрут Чогория;
- Маршрут Наро-Моро;
- Маршрут Сиримон.









ГОСУДАРСТВО:  
АНТИГУА И БАРБУДА



# АНТИГУА И БАРБУДА

*Подветренные острова  
Её королевского Величества*



*Вид на украшенную парусными яхтами Английскую гавань с крепости Ширли Хайтс на острове Антигуа. Парусный спорт, крикет и футбол на островах — традиции колониальных времен.*

## ОБЩИЕ СВЕДЕНИЯ

**Официальное название:** Антигуа и Барбуда.

**Форма правления:** парламентская конституционная монархия.

**Административно-территориальное деление:** 6 районов и 2 подчиненные территории.

**Столица:** Сент-Джонс (31 000 чел., 2010 г.).

**Языки:** английский (официальный), местные диалекты.

**Этнический состав:** чернокожие — 91%; люди смешанного происхождения — 4,4%; белые — 1,7%; другие — 2,9% (2001 г.).

**Религия:** англиканская церковь, адвентисты седьмого дня, пятидесятники, католицизм и др.

**Денежная единица:** восточнокарибский доллар.

**Крупнейший город и порт:** Сент-Джонс.

**Важнейший аэропорт:** международный аэропорт Сент-Джонс.

## ЦИФРЫ

**Площадь:** 442,6 км<sup>2</sup>

**Население:** 86 654 чел. (2009 г.).

**Плотность населения:** 195,8 чел/км<sup>2</sup>.

**Самая высокая точка:** холм Богги (420 м).

## КЛИМАТ

Океанический тропический.

Средняя температура января: +25°C.

Средняя температура июля: +27,5°C.

Среднегодовое количество осадков: 920 мм.

## ПОД СТРАЖЕЙ КАРИБОВ

В отличие от прочих южноамериканских областей Антигуа и Барбуда долго хранили свою свободу: карибы надежно защищали свои владения от колонизаторов.

Первыми жителями островов Антигуа, Барбуда и Редонда, которые теперь занимает государство Антигуа и Барбуда, были сибонеи, чье происхождение до сих пор остается неясным. В первом столетии н. э. на острова переселились индейцы-араваки, прибывшие в эти края с материковых земель южноамериканского континента. В XIII в. на смену аравакам пришли племена карибов, славившихся своим воинственным нравом и обширными территориями завоеваний.

В 1493 г острова группы Малых Антильских островов, в состав которых входят и территории Антигуа и Барбуды, были обнаружены мореплавателем Христофором Колумбом (1451–1506 гг.). Правда, найти общий

язык с местными жителями испанцам не удалось: карибские воины решительно преграждали путь чужеземцам.

Европейцам удалось закрепиться на островах будущего государства Антигуа и Барбуда лишь в семнадцатом столетии. В 1632 г на острове Антигуа появилась первая английская колония. В 1663 г земли были дарованы королем Карлом II лорду Уилоуби, при котором здесь было обустроено небольшое плантационное хозяйство (основными культурами, выращивавшимися в то время, были индиго, имбирь, табак). Для работы в полях на остров стали привозить рабов из Африки.

Уже в 1671 г была сформирована полноценная колония Подветренные Острова, которая включила не только

остров Антигуа, но также Барбуду, Сент-Китс, Монтсеррат. К 1689 г на каждом острове был сформирован свой аппарат власти, представлявший собой Ассамблею (ее членами были местные землевладельцы и плантаторы). В дополнение к культивировавшимся прежде пряностям и табаку на территориях колонии стали выращивать сахарный тростник, который в дальнейшем стал главной

## ЭКОНОМИКА

**ВВП на душу населения:** \$18 300 (2005 г.).

**Промышленность:** легкая (производство одежды), пищевая, строительство отелей и других туристических объектов.

**Сельское хозяйство:** выращивание хлопка, сахарного тростника, фруктов, овощей, кокосовых орехов; животноводство.

**Сфера услуг:** туризм (60% ВВП).





*Часовая башенка и собор Сент-Джонс возвышаются над маленькой столицей государства, Сент-Джонсом, население которого составляет 31 тыс. чел.*

экспортной культурой Подветренных Островов. Рабовладельческий режим был отменен в английских владениях только в 1834 г., но фактически рабские условия жизни на протяжении


многих лет оставались неискоренимыми.

Нелегкие времена для английской колонии пришлось на 1930-е гг. – период мирового экономического кризиса. В эти годы общий экономический спад сопровождался снижением спроса на сахар – главный экспортный продукт островов, что стало причиной серьезных проблем на островах Антигуа и Барбуда. На почве кризиса в 1940 г. на островах сформировался Профсоюзный и рабочий союз, который тут же начал организовывать рабочие выступления.

В 1967 г. Великобритания формально ослабила пути колониальной зависимости Антигуа и Барбуды: острова получили статус ассоциированного с Великобританией государства с правом на полное внутреннее самоуправление. С тех пор в бывшей колонии началась постепенная демократизация, однако решение дипломатических вопросов, оборона и торговля по-прежнему оставались в ведении английского правительства. Премьер-министр Антигуа и Барбуды Джордж Уолтер (1928–2008 гг.) продолжал борьбу за свободу «ассоциированного с Великобританией государства», в то время как острова переживали очередной кризис: сахарные заводы,

кормившие большую часть местного населения, попросту закрывались.

Полную независимость Антигуа и Барбуда обрели довольно поздно — 1 ноября 1981 г. Однако формальным главой государства считается монарх Великобритании.



*Гавани Антигуа и Барбуда никогда не пустуют. Прекрасный вид все с той же Ширли Хайтс на гавань Фалмут и Английскую гавань.*

#### **ДОСТОПРИМЕЧАТЕЛЬНОСТИ**

- **Сент-Джонс:** собор Сент-Джонс (1845 г.); форт Джеймс; Музей истории острова Антигуа; Ботанический сад; маяк Сент-Джонс Антигуа;
- Крепость Ширли-Хайтс (1725 г.) (о. Антигуа);
- **Остров Барбуда:** курорт Лайтхаус Бэй; Бич Хаус Барбуда;
- **Остров Редонда:** морской природный парк.



*На юго-западе Сент-Джонса расположен фермерский рынок.*





Государство Антигуа и Барбуда расположено в восточной части Малых Антильских островов. В состав территорий страны входят одноименные острова, а также необитаемый остров Редонда (площадь его составляет всего 2,6 км<sup>2</sup>).

## СОЛНЕЧНЫЕ ОСТРОВА ПОД АНГЛИЙСКОЙ КОРОНОЙ

В XXI в. Антигуа и Барбуда процветает на туристическом поприще.

После того как на политической карте появилось новое государство Антигуа и Барбуда, местная власть перешла под контроль состоятельной семьи Бэрдов (во главе правительства встал В. Бэрд-старший). Им удалось восстановить экономику в регионе, а ставка в дальнейшем развитии нового государства была сделана на создание условий для туризма.

Правда, правление Бэрдов постоянно сопровождалось «семейными»

политическими конфликтами. Так, в 1980–1990-х гг в борьбе за власть поссорились родные братья, сыновья В. Бэрда: Лестер и Виз-младший. Конкуренты не брезговали публикацией компромата друг против друга. Это вредило репутации клана, а жители Антигуа и Барбуды выступали против действующей власти. Уже в 1995 г США назвали страну площадкой для отмывания денег за низкие налоги для иностранных компаний.

Несмотря на недовольства, Бэрды отошли от власти только в 2004 г., после парламентских выборов, когда пост премьер-министра занял Болдуин Спенсер.

Со сменой власти экономический курс Антигуа и Барбуды остался ориентирован на туристический сектор. В наши дни около 70% местных жителей заняты в сфере туризма. Что и неудивительно для страны вечного лета: температуры здесь на протяжении

### ЛЮБОПЫТНЫЕ ФАКТЫ

■ Остров Антигуа также известен под названием Вададди, которое имеет древнюю историю. Именно так остров называли индейцы: в переводе это слово означает «наша собственность».

■ Остров Антигуа нередко страдает от засухи. Это связано с тем, что на его территории отсутствуют реки, а лес подвергается постоянной вырубке. Спасают разве что обильные осадки (в среднем за год выпадает около 1158 мм).

■ Главный город острова Барбуда — Кодрингтон — был основан в 1685 г. семьей Кодрингтонов. Они возвели замок, который служил центральной частью города вплоть до 1843 г., когда он был разрушен сильным землетрясением. В 1741 г именно в Кодрингтоне произошло первое восстание невольников. Сегодня близ лагуны Кодрингтон расположен заповедник морских птиц.

■ В отличие от других южноамериканских и Центральноамериканских столиц, имеющих, как правило, долгую историю в качестве главных городов колониальных образований, Сент-Джонс стал столицей Антигуа и Барбуды лишь в 1981 г., когда государство получило независимость.

■ Несмотря на то, что острова Антигуа и Барбуда существуют в постоянном контакте друг с другом, акценты жителей этих островов сильно различаются (официальный язык государства — английский, но многие разговаривают на антигуанском креольском диалекте).

■ Современные жители Антигуа и Барбуды могут похвастаться прекрасным уровнем образования: около 90% населения государства грамотны. Особенно острова известны медицинским образованием. Здесь расположены две известных медицинских школы: Американский университет Антигуа и Университет медицинских наук.





*Сегодня Верфь Нельсона — один из ключевых туристических объектов о. Антигуа. Она стала широко известна только после капитальной реставрации в 1951 г.*

года колеблются между отметками в  $+25 - +28^{\circ}\text{C}$ , так что туристический сезон в этих краях длится все двенадцать месяцев в году. Привлекает внимание путешественников и то, что острова Антигуа и Барбуда имеют коралловое происхождение и коралловые рифы тянутся практически вдоль всей береговой линии. Специально для сохранения уникального мира кораллов здесь были созданы морские парки, в которых организуются централизованные экскурсии. Остров Редонда, входящий в состав государства и по сей день остающийся необитаемым, также стал природным парком. Он расположен в 56,2 км к юго-западу от острова Антигуа, и по своему геологическому строению он представляет собой скалу, возвышающуюся над водами Карибского моря.

Есть на островах и свои проблемы, которые могут остаться незамеченными за внешним благополучием Антигуа и Барбуды. Например, здесь не так-то просто добывается обычная питьевая вода. Большая ее часть поступает в дома жителей островов из артезианских колодцев. Другой

способ получения пригодной для питья воды — опреснение морской воды, осуществляемое здесь с 1970 г с помощью специальных очистных установок.

Несмотря на то что 94% жителей Антигуа и Барбуды являются потомками рабов, привезенных англичанами из Африки для работы на местных плантациях, за многие столетия колониальной зависимости от Великобритании Антигуа и Барбуда впитали в себя культуру бывшей метрополии. Теперь на этих островах Карибского моря широко распространен знаменитый английский крикет, очень популярен парусный спорт, официальным языком по-прежнему остается английский. Помимо этого на островах популярен серфинг. Основными религиями по степени распространения являются англиканство и протестантизм.

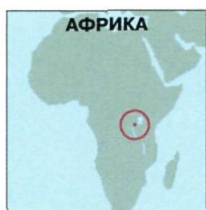
Правда, в двадцатом столетии в стране, в дополнение к устоявшимся английским традициям, началось распространение американской культуры: на островах стали появляться отделения американских компаний и торговых сетей, большая

часть СМИ островов входит в американские корпорации, а многие местные жители во время отпуска предпочитают путешествовать по городам США.



*Современная культура Антигуа и Барбуды — смесь африканских и английских традиций.*





АФРИКА

ГОСУДАРСТВО:  
БУРУНДИ

# БУРУНДИ

Десятилетия хаоса



Нашему взгляду это незаметно, но люди Бурунди разделены на два враждующих клана: хуту и тутси, именно этот непреодолимый барьер является основной проблемой государства.

## ОБЩИЕ СВЕДЕНИЯ

**Официальное название:** Республика Бурунди.

**Форма правления:** парламентская республика.

**Административно-территориальное деление:** 17 провинций.

**Столица:** Бужумбура (374 766 чел., 2010 г.).

**Языки:** кирунди, французский (официальные), суахили.

**Этнический состав:** хуту (банту) — 85%; тутси (хамиты) — 14%; тва (пигмеи) — 1%; европейцы — 3000 чел.; выходцы из Южной Азии — 2000 чел.

**Религии:** христианство, местные верования.

**Денежная единица:** бурундийский франк.

**Крупнейшие города:** Бужумбура, Гитега.

**Крупнейшие реки:** Рузизи, Малагараси, Рувубу.

**Крупнейшие озера:** Танганьика, Кохохо, Ругверо.

**Важнейший аэропорт:** международный аэропорт Бужумбуры.

## ЦИФРЫ

**Площадь:** 27 830 км<sup>2</sup>.

**Население:** 8 988 091 чел. (2009 г.).

**Плотность населения:** 323 чел/км<sup>2</sup>

**Самая высокая точка:** г. Хеха (2670 м).

## ЭКОНОМИКА

**ВВП на душу населения по ППС:** \$400 (2007 г.).

**Промышленность:** легкая, пищевая, сборка техники.

**Сельское хозяйство:** выращивание кофе, хлопка, сорго, кукурузы, батата, бананов; животноводство.

**Сфера услуг:** туризм.

## НА КРОВИ ПОКОЛЕНИЙ

Десятки тысяч людей погибли в межэтнических конфликтах с тех пор, как в 1962 г. Бурунди обрела независимость.

**Р**анняя история африканского государства Бурунди до сих пор хранит множество тайн для ученых-историков. Доподлинно неизвестно, когда и каким образом начал формироваться фундамент для будущей страны. Однако предполагается, что коренными жителями региона были представители негроидного народа пигмеев.

Первые свидетельства существования небольших феодальных государств на месте современного Бурунди датированы шестнадцатым столетием. Именно в этот период здесь начинают формироваться основные народности, составляющие в наши дни население Бурунди: банту, батутси и барунди.

Разрозненным государствам на бурундийских землях было суждено объединиться под одной короной в XVIII в. (первым королем стал Нtare I, правивший в период 1720–1760 гг.). После объединения пришло время новых завоеваний: король Нtare II, державшийся у власти

в 1825–1852 гг., благодаря серии военных побед значительно расширил территории своего королевства, которое по площади стало примерно равным современному Бурунди.

Однако уже во второй половине XIX в. назрела проблема, не решенная в современном Бурунди до сих пор. В стране начались внутренние межэтнические конфликты, которыми удачно воспользовалась Германия. К 1899 г. в столичном городе Бужумбура появился немецкий военный пост, а в 1903 г. на территории всего Бурунди была признана власть Германии (королевство стало частью Германской Восточной Африки,

## \* КЛИМАТ

Субэкваториальный.

Средняя температура января: +23°C.

Средняя температура июля: +24°C.

Среднегодовое количество осадков: 1000–1600 мм.





*Деревня в окрестностях города Бужумбура. Большинство жителей Бурунди до сих пор живет в подобных деревнях.*

в которую также входили территории Руанды и Танзании).

После Первой мировой войны (1914–1918 гг.) земли отошли от Германии и оказались под контролем Бельгии в государстве Руанда-Урунди, которое в 1925 г вошло в состав Бельгийского Конго. При этом Конго было полностью подвластно метрополии, а во главе Руанды-Урунди стояли аристократы из племени тутси.

Тем временем на этих землях набирало силу народно-освободительное движение, формировались политические партии. Наибольший вес среди них имела партия единства и национального прогресса Бурунди (УПРОНА), которая в 1961 г встала

у власти. Однако уже в октябре этого года новый премьер-министр, принц Луи Рвагасоре, был убит сторонниками оппозиции, что разрушило сплоченность между тутси и хуту, которой удалось добиться принцу. В 1962 г ООН вывела Бурунди из состава Бельгии, страна официально стала парламентской республикой. Однако на деле в королевстве установился авторитарный режим: все партии, кроме УПРОНА, были запрещены, а руководители оппозиционных организаций были казнены в 1963 г — тутси отказывались признавать равноправие, что стало причиной постоянных столкновений между тутси и хуту. В стране один за другим совершались военные перевороты.

Первые шаги к улучшению ситуации были сделаны в 1992 г., при президенте Пьере Буйоя. Тогда на референдуме была одобрена новая конституция, позволявшая создавать политические партии. Однако первый демократически избранный президент, Мельхиор Ндадайе (хуту), был убит, что вызвало новую волну

насилия. Лишь после нескольких лет войны, при вмешательстве международных сил, сторонами был достигнут договор о прекращении насилия. Однако конфликты между ними возникают до сих пор.



*По легенде, у этого камня состоялась встреча путешественников Дэвида Ливингстона и Генри Стэнли.*



#### ДОСТОПРИМЕЧАТЕЛЬНОСТИ

- **Бужумбура:** городской рынок; католический собор Бужумбуры; Музей жизни Бурунди; геологический музей Бурунди; монумент Ливингстон-Стэнли; этнографический музей Вивант;
- Озеро Танганьика;
- Национальный парк Кибира;
- Национальный парк Рувубу;
- Национальный парк Русизи.





Одна из слабых сторон Бурунди — отсутствие прямого выхода в морские воды. Главным подспорьем в вопросах водного транспортного сообщения с соседними государствами (Руандой, Конго и Танзанией) служит озеро Танганьика, тянущееся вдоль западных границ Бурунди.

## ЛЮБОПЫТНЫЕ ФАКТЫ

- Название столицы Бурунди «Бужумбура» в переводе означает «рынок, где торгуют картофелем».
- Именно на территории Бурунди в зимний период из области Северного полушария перебираются многие перелетные птицы.
- Хотя земли Бурунди богаты полезными ископаемыми (в том числе ураном и никелем), горнодобывающая промышленность здесь практически неразвита. В небольших количествах добывается оловянная руда, бастнезит, вольфрам, колombo-танталит, золото и торф.
- Средняя продолжительность жизни бурундийцев составляет всего 40 лет. Причиной тому служат постоянные стычки между этническими группами, повсеместная нищета и, как следствие, быстрое распространение инфекционных заболеваний. Бурунди занимает заметное место в мире по числу больных СПИДом.
- В Бурунди расположен самый отдаленный от устья исток Нила. Дело в том, что, хотя официально признанным истоком этой легендарной реки считается озеро Виктория, к течению Нила относится впадающая в это озеро река Кагера, которая берет истоки на горе Кикизи на территории Бурунди.
- Озеро Танганьика, которое тянется вдоль западной границы Бурунди, считается самым длинным озером в мире (длина его составляет около 650 км), а заодно и одним из самых глубоких. Открыто оно было в 1858 г. английскими путешественниками Ричардом Бёртоном и Джоном Спиком. Особенно известна Танганьика своей эндемичной природой, сформировавшейся в результате долгой изоляции от других водоемов. На озере хорошо развито рыболовство.

## ПУТЬ В НИКУДА

Реформы и военные перевороты так и не изменили вечный курс Бурунди, ведущий к кровопролитию и бедности.

Большая часть территорий Бурунди расположена на плоскогорье, высотность которого в центральной области колеблется между 1525–2000 м. Поверхность его покрыта типичной для субэкваториального климата саванной, в условиях которой обитают слоны, бегемоты, леопарды и другие травоядные и хищники. К западным границам страны плато постепенно снижается, вплоть до плодородных прибрежных земель озера Танганьика, которые

вместе с самой котловиной озера относятся к Восточно-Африканской рифтовой долине.

Современное государство Бурунди — одна из самых маленьких стран в Африке и одна из беднейших во всем мире. ВВП на душу населения, по данным за 2007 г., составил всего \$400, многие жители по сей день страдают от постоянного недоедания.

Отчасти бедность Бурунди обусловлена тем, что республика



Животноводство играет важную роль в экономике Бурунди.





*Кофе — основная экспортная культура Бурунди.*

не имеет прямого выхода к морю и обладает лишь сухопутными границами с Руандой, Танзанией и Конго, когда-то входившими в состав колониальной Руанды-Урунди. Правда, на западе территории государства граничат с озером Танганьика, которое открывает возможности паромного транспортного сообщения с соседними странами. Около 50% земель Бурунди пригодны для растениеводства, а 36% территорий используются в качестве пастбищ, что позволяет поддерживать экономику государства, основанную на сельском хозяйстве, и дает людям шанс хоть как-то выживать. Основные производимые в Бурунди культуры, которые закупает Швейцария, Великобритания, Пакистан и соседняя Руанда, кофе, чай и хлопок.

Хотя начальное школьное образование является обязательным для местных жителей, только 51% детей школьного возраста посещают занятия: остальные с детства вынуждены работать вместе со своими родителями и старшими родственниками. В результате около 60% жителей Бурунди старше 15 лет неграмотны.

На фоне катастрофической бедности в стране продолжают межэтнические конфликты. Основные народы Бурунди хуту и тутси до сих пор остаются достаточно обособленными друг от друга. И дело тут не только в политических разногласиях и попытках завоевать места в парламенте, но и в сугубо культурных различиях, складывавшихся веками. Представители хуту, которых в стране большинство, занимаются преимущественно земледелием, причем придерживаются традиционного жизненного уклада. В то же время тутси, как правило, зарабатывают на хлеб животноводством.

Столица Бурунди — город Бужумбура. Долгое время он был всего лишь небольшой деревенькой на западе королевства, однако в 1889 г именно здесь германские военные обустроили свой первый пост на бурундийских территориях, что послужило началом колонизации Бурунди. После Первой мировой войны, когда контроль над колонией перешел от проигравшей Германии в ведение Бельгии, г Бужумбура стал центром подмандатной области Руанда-

Урунди. Статус столицы сохранился за этим городом и в 1962 г., когда Бурунди обрел независимость. Правда, с тех пор и вплоть до сегодняшнего дня Бужумбура продолжает служить площадкой для политических конфликтов хуту и тутси.



*Женищина в традиционном наряде в провинции Бухоро.*





ЗАПАДНАЯ ЕВРОПА

# КОСТА-ДЕЛЬ-СОЛЬ

ПОБЕРЕЖЬЕ ИСПАНИИ



## Солнечный берег Испании



Андалусские горы закрывают Коста-дель-Соль от холодных ветров.

### ОБЩИЕ СВЕДЕНИЯ

Полоса морских курортов в Испании на побережье Средиземного моря.

**Язык:** испанский.

**Этнический состав:** испанцы — 75%, англичане, французы, немцы, скандинавы — 25%.

**Религия:** католицизм.

**Денежная единица:** евро.

**Крупнейшие города (2010 г.):** Малага 568 507 чел., Марбелья 136 322 чел., Михас 76 362 чел., Фуэнхирола 71 783 чел., Торремолинос 66 957 чел., Эстепона 66 150 чел.

**Важнейший аэропорт и порт:** Малага.

### КЛИМАТ

Средиземноморский.

Средняя температура января: +12°C.

Средняя температура июля: +24,8°C.

Среднегодовое количество осадков: 526 мм.

### ЭКОНОМИКА

**Промышленность:** пищевая, обработка сельскохозяйственной продукции, высокие технологии.

**Сельское хозяйство:** выращивание зерновых, подсолнуха, оливок, винограда.

Рыболовство.

**Сфера услуг:** туризм.

## ЧУДЕСА РЕКЛАМЫ

В XX в. именно благодаря серьезной рекламной работе удалось привлечь инвестиции для развития туризма в Коста-дель-Соль.

**П**ервыми, кто начал осваивать территории южной испанской области Коста-дель-Соль, стали финикийцы. Их поселения появились в этих краях в VIII–VII вв. до н. э.

В период Пунических войн (III–II вв. до н. э.) земли будущей Испании вместе с Коста-дель-Соль перешли под контроль Римской империи.

### ЦИФРЫ

**Протяженность:** более 300 км от Гибралтара до г. Нерха.

**Средняя плотность населения провинции Малага:** 198,8 чел./км².

**Самая высокая точка провинции Малага:** г. Марома (2066 м).

### ЛЮБОПЫТНЫЕ ФАКТЫ

■ В окрестностях Малаги частично сохранилась древняя крепостная стена Гибралфаро, построенная еще финикийцами. Высота ее составляет 131 м. Построено укрепление было на возвышенности, и теперь отсюда открывается прекрасный вид на всю Малагу.

■ Порт Малаги, который является главным средством транспортного сообщения с другими областями, служит примерно с VII в. до н. э.

После распада Римской империи в пятом столетии на территории Иберии стали проникать германские племена вестготов, вандалов и аланов. В VIII в. в регионе Коста-дель-Соль установилось господство арабов: они включили земли современной Испании в состав Халифата. Это тут же спровоцировало Реконкисту — ответную попытку европейцев прогнать арабских завоевателей с захваченных ими территорий. Военные действия закончились только к 1492 г. Именно в это время началось становление единого королевства Испании.

Правда, земли Коста-дель-Соль долгое время оставались пустынными и не заселялись. Одной из причин переселения местных жителей вглубь региона служила опасность нападения на южные территории Испании с моря. Только в XVIII в. здесь вновь начали появляться постоянные поселения. В XIX в. в регионе стали развивать промышленность и сельское хозяйство.

В двадцатом столетии испанские власти решили продвигать имидж Коста-дель-Соль как лучшего места для отдыха и туризма. Рекламная кампания, открывшая миру новый райский уголок, прошла в 1932 г., а уже к 1950 г. Коста-дель-Соль удалось превратить в курорт, привлекательный даже для обеспеченных людей.



Коста-дель-Соль продолжает застраиваться, чтобы удовлетворить ежегодно растущий спрос среди туристов и желающих приобрести недвижимость.





*Коста-дель-Соль тянется вдоль побережья Средиземного моря примерно на 300 км. От основных территорий эту испанскую область отделяют Андалусские горы. Главным центром области является древний город Малага, разросшийся в период развития туризма в регионе.*

#### ДОСТОПРИМЕЧАТЕЛЬНОСТИ

- **Малага:** руины театра (II-I вв. до н. э.); мавританская крепость Алькасаба (VIII-XI вв.); крепость Хибралфаро (XIV в.); кафедральный собор (XVI в.); Ботанический сад; Музей Пабло Пикассо; Пласа-де-Торос; улица Аламеда Принсипаль; музей изящных искусств;
- **Марбелья:** Кафедральный собор св. Теклы; Музей современного рисунка; Музей Бонсай; церковь «Иglesia-de-Нуэстра-Сеньора-де-ла-Энкарнасьон»;
- Заповедник парк Монте-де-Малага;
- Национальный парк Гранзамена.

#### ЛЮБОПЫТНЫЕ ФАКТЫ

- Андалусия, частью которой является Коста-дель-Соль, — один из главных центров корриды в Испании. На территории области расположены около сотни арен, на которых ежегодно проходят более тысячи боев. Самая известная арена для корриды — Пласа-де-Торос в Малаге, построенная в 1784 г.
- В Малаге производится известный сорт десертного вина с аналогичным названием. В XX в. виноделы опасались, что им придется отказаться от производства малаги из-за снижения спроса на нее, однако в наши дни оно вновь стало популярно.

## В ЛУЧАХ РОСКОШИ

В наши дни Коста-дель-Соль может похвастаться признанием даже со стороны знаменитостей.

**Р**айон Коста-дель-Соль расположен на юге Испании, в автономном сообществе Андалусия, на Средиземноморском побережье провинции Малага. По самому названию «Солнечный берег» — можно догадаться, что в наши дни за этой областью твердо закрепилась репутация роскошного курортного региона.

Главный город Коста-дель-Соль Малага, занимающий шестое место среди наиболее населенных городов Испании. Он славится самыми теплыми зимами в Европе и летом, длящимся восемь месяцев в году.

Малага была основана финикийцами еще в VIII в. до н. э. Особенно известен город стал благодаря художнику и скульптору Пабло Пикассо (он родился здесь в 1881 г.). В наши дни многие туристы приезжают в город, чтобы посетить Музей Пикассо,

открытый в 2003 г и представляющий экспозицию из 155 работ художника.

Немало внимания привлекает и яркая культурная жизнь города. Самый известный из местных праздников — так называемая Феерия в Малаге, посвященная победе над арабской властью и установлению в городе христианства. Феерия проходит в два этапа: отдельно проводятся дневные и ночные фестивали, сопровождающиеся всевозможными развлечениями для детей и взрослых.

Другой известный город Коста-дель-Соль — Марбелья, расположенный на берегу Средиземного моря. Особенно это место популярно среди знаменитостей и обеспеченных людей. В числе владельцев недвижимости в Марбелье актеры Антонио Бандерас и Дольф Лундгрэн. Когда-то

жил здесь и Шон Коннери. Именно в Марбелье сосредоточены самые дорогие отели курортного района Коста-дель-Соль.



*И сегодня на территории Коста-дель-Соль остались следы арабского периода его истории.*