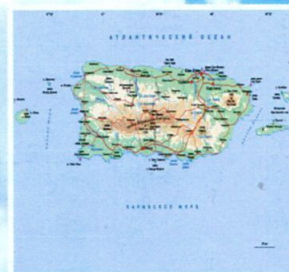



АТЛАС

ЦЕЛЫЙ МИР В ТВОИХ РУКАХ

ПУЭРТО-РИКО

Архипелаг имени
Иоанна Крестителя

**88****ДАМАСК****ФАРЕРСКИЕ ОСТРОВА****ПЕЧОРА****ГААГА****МАЛИ**

ISSN 2075-0536

00088>



9 772075 053779

DeAGOSTINI**КАРТЫ ■ СОБЫТИЯ ■ ДОСТОПРИМЕЧАТЕЛЬНОСТИ**

АТЛАС

ЦЕЛЫЙ МИР В ТВОИХ РУКАХ

ВЫПУСК № 88. СОДЕРЖАНИЕ

ПУЭРТО-РИКО:

Островное свободно ассоциированное государство в составе США. Когда-то испанцы из последних сил удерживали колониальную власть над Пуэрто-Рико, даже в то время, когда все остальные их колонии были утрачены. Последний форпост великой колониальной Испании удалось отобрать лишь американцам, которые по сей день держат солнечный Карибский архипелаг под своим крылом.

ДАМАСК:

Сирийская столица, история которой тесно связана с Библейскими сюжетами. Первое впечатление о Дамаске может быть обманчивым — его облик с течением лет и сменой поколений становится только современнее. Несмотря на это, при более близком знакомстве с многотысячелетней историей города, его привлекательный и противоречивый образ становится все более отчетливым.

ФАРЕРСКИЕ ОСТРОВА:

Архипелаг в Атлантическом океане, известный своей особенной северной красотой. Фьорды, серпантины горных дорог и маленькие городки с ярко раскрашенными домиками — такая картина предстает перед путешественниками. Красоты красотою, а молодые фарерцы стараются уехать из родных мест, чтобы найти более оплачиваемую работу.

ПЕЧОРА:

Река, порожденная Северным Уралом, считается самой большой водной артерией на европейском Севере России. Путешествие по ней никогда нельзя было назвать простой задачей: исследователи и простые торговцы могли и не вернуться домой, оставив свое судно на береговых скалах. Но смертельные угрозы не смогли остановить путешественников, осваивавших регион современной Республики Коми.

ГААГА:

Город, для которого судопроизводство стало основной специализацией. Здесь расположены международные суды различных уровней, которые для многих людей стали символом последней возможности найти справедливость в частном или межгосударственном конфликте. И мало кто знает сейчас, что когда-то на месте города были охотничьи угодья для аристократов.

МАЛИ:

Одна из беднейших и наименее развитых стран мира, «пригреваемая» у западных границ пустыни Сахара. Экономическую ситуацию спасают лишь реки Нигер и Сенегал, столетиями помогающие жителям местных поселений прокормиться и обеспечить посевы влагой. Жизнь здесь не сильно изменилась со времен древних империй, и многие граждане Мали покидают родину в поисках лучшего будущего.

«АТЛАС.
Целый мир в твоих руках»

Выпуск № 88, 2011
Еженедельное издание

РОССИЯ

Издатель, учредитель, редакция:
ООО «Де Агостини», Россия
Юридический адрес:
105066, г. Москва, ул. Александра Лукьянова,
д. 3, стр. 1.
Письма читателей по данному адресу не принимаются.

www.deagostini.ru

Генеральный директор: Николай Схилакис
Главный редактор: Анастасия Жаркова
Финансовый директор: Наталия Василенко
Коммерческий директор: Александр Якутов
Менеджер по маркетингу: Михаил Ткачук

Свидетельство о регистрации средства массовой информации в Федеральной службе по надзору в сфере связи и массовых коммуникаций
ПИ № ФС 77-44668 от 20 апреля 2011 г.

По всем вопросам, касающимся информации о коллекции, обращайтесь по телефону бесплатной «горячей линии» в России:

(8-800-200-02-01);

телефон «горячей линии» для читателей Москвы:

(8-495-660-02-02)

Адрес для писем читателей:
Россия, 170100, г. Тверь, Почтамт, а/я 245,
«Де Агостини», «Атлас. Целый мир в твоих руках».
Пожалуйста, указывайте в письмах свои контактные данные для обратной связи (телефон или e-mail).

Распространение: ЗАО «ИД Бурда»

УКРАИНА

Издатель и учредитель:
ООО «Де Агостини Паблицинг», Украина
Юридический адрес:
01032, Украина, г. Киев, ул. Сакаганского, д. 119.
Генеральный директор: Екатерина Клименко

Свидетельство о государственной регистрации печатного СМИ Министерства юстиции Украины
КВ № 15131-3703Р от 30.04.2009 г.

По всем вопросам, касающимся информации о коллекции, обращайтесь по телефону бесплатной «горячей линии» в Украине:

(8-800-500-8-400)

Адрес для писем читателей:
Украина, 01033, г. Киев, а/я «Де Агостини»,
«Атлас. Целый мир в твоих руках»
Украина, 01033, м. Київ, а/с «Де Агостіні»

БЕЛАРУСЬ

Импортер и дистрибьютор в РБ:
ООО «РЭМ-ИНФО», г. Минск, пер. Козлова, д. 7Г
тел.: (017) 297-92-75

Адрес для писем читателей:
Республика Беларусь, 220037, г. Минск, а/я 221,
ООО «РЭМ-ИНФО», «Де Агостини»,
«Атлас. Целый мир в твоих руках»

КАЗАХСТАН

Распространение:
ТОО «КГП «Бурда-Алатау Пресс»

Рекомендуемая цена:
59 руб., 10,90 грн., 5900 бел. руб., 250 тенге.
Издатель оставляет за собой право увеличить рекомендуемую цену выпусков.
Издатель оставляет за собой право изменять последовательность номеров и их содержание.

Отпечатано в типографии: Deaprinting — Officine Grafiche Novara 1901 Spa, Corso della Vittoria 91, 28100, Novara, Italy.
Тираж: 105 000 экз.
© 2010 ООО «Де Агостини»

ISSN 2075-0536

Информация к иллюстрациям

Обложка: Пуэрто-Рико, DeAgostini Picture Library

Пуэрто-Рико: DeAgostini Picture Library;
© Ирина Кожемякина / Фотобанк Лори;
Getty Images / Steve Dunwell;
Michael Friedel / Rex Features

Дамаск: DeAgostini Picture Library;
© Булат Каримов / Фотобанк Лори

Фарерские острова:
Getty Images / Patrick Dieudonne

Печора: © Анатолий Ефимов / Фотобанк Лори;
Mindenpictures / Konrad Wothe

Гаага: DeAgostini Picture Library;
Getty Images / Mel Stuart

Мали: DeAgostini Picture Library.

Дата выхода в России 04.10.2011.



Пуэрто-Рико, Сан-Хуан.
Бастион де-Сан-Себастьян
и порт в заливе Баия де Сан-Хуан.



Сирия, Дамаск.
Мечеть Омейядов, или
Большая мечеть, в Старом городе.



Африка, Мали.
Женщина из племени догонов,
город Банкасс, область Мопти.



ГОСУДАРСТВО:
ПУЭРТО-РИКО



ПУЭРТО-РИКО

Архипелаг имени
Иоанна Крестителя



Пуэрто-Рико разделил судьбу многих островов Карибского моря, став популярным курортом.

ОБЩИЕ СВЕДЕНИЯ

Официальное название: Свободно ассоциированное государство Пуэрто-Рико.

Форма правления: зависимая территория.

Административно-территориальное деление: 78 муниципалитетов.

Столица: Сан-Хуан, 395 326 чел. (2010 г.).

Языки: испанский, английский.

Этнический состав: белые латиноамериканцы — 75,8%; афро-латиноамериканцы — 12,4%; индейцы — 0,5%; азиаты — 0,2%; люди смешанного происхождения и другие — 11,1% (2010 г.).

Религии: католицизм, протестантизм.

Денежная единица: доллар США.

Крупнейший город: Сан-Хуан.

Крупнейшая река: Рио-де-ла-Плата.

Важнейший аэропорт: международный аэропорт Луис Муньос Марин.

Важнейший порт: Сан-Хуан.

ЦИФРЫ

Площадь: 9103,8 км² (с учетом водной поверхности).

Население: 3 725 789 чел. (2010 г.).

Плотность населения: 409,3 чел/км²

Самая высокая точка: г. Серро-де-Пунта (1338 м).

КЛИМАТ

Тропический морской.

Средняя температура января: +22–24°C.

Средняя температура июля: +28–29°C.

Среднегодовое количество осадков: до 2500 мм.

ПОСЛЕДНИЙ ФОРПОСТ ИСПАНИИ

Быстро терявшая колонии Испания все же смогла до последнего сохранять влияние на острове Пуэрто-Рико, единственном в Америке напоминавшем о былом величии королевства.

Корни истории Пуэрто-Рико — современной ассоциированной территории США в Карибском море — уходят как минимум на четыре тысячи лет назад: именно таков приблизительный возраст останков первобытного человека, обнаруженных учеными на островах архипелага. Первой культурой, обосновавшейся на пуэрториканских землях, стала индейская ортоиридная культура, происходящая, как предполагается, из бассейна южноамериканской реки Ориноко.

К началу второго тысячелетия н. э. доминирующее положение на островах занимали потомки переселенцев

из индейского народа араваков — таино. Именно они составляли большинство населения Пуэрто-Рико, когда на острове высадилась вторая экспедиция испанского мореплавателя Христофора Колумба (1451–1506 гг.) 19 ноября 1493 г. Первооткрыватели группы островов в Карибском море первоначально нарекли новые земли Сан-Хуан-Батиста, в честь святого Иоанна Крестителя, и лишь спустя много лет это название перешло столице колонии, а сам остров был назван Пуэрто-Рико — «богатый порт».

Первое испанское поселение — Капарра было основано на месте

будущего Пуэрто-Рико в 1508 г. стараниями конкистадора Хуана Понсе де Леона (1460–1521 гг.). С этого начался период быстрой и успешной колонизации пуэрториканских территорий Испанией. Те из таино, кто не погиб в столкновениях с колонизаторами или от принесенных европейцами болезней, были вынуждены

ЭКОНОМИКА

ВВП (ППС): \$77,41 млрд (2007 г.).

Промышленность: пищевая, электронная, фармацевтика, легкая (производство одежды).

Сельское хозяйство: выращивание сахарного тростника, кофе, ананасов, бананов; животноводство.

Сфера услуг: туризм, финансовые услуги, торговля.



Напоминающий о былой неприступности испанской колонии, форт Сан-Фелипе-дель-Морро сейчас штурмуют только... туристы. Форт служит также площадкой для маяка порта Сан-Хуан — Фаро-де-Морро (1846 г.).

👑 ДОСТОПРИМЕЧАТЕЛЬНОСТИ

- **Сан-Хуан:** Старый Сан-Хуан, собор Сан-Хуан-Батиста, форт Сан-Фелипе-дель-Морро (XVI в.), форт Сан Кристобаль (XVII в.), Эль Паласио де Санта Каталина, отель Эль Конvento (бывший дом семьи Понсе де Леон, именовавшийся Касса Бланка), исторический музей Ла Принсеса;
- Острова-заповедники Десечео, Каха-де-Муэртос и Мона;
- Национальный лес Эль-Юнке;
- **Заповедники:** Торо-Негро, Рио-Абахо, Гуаника, Марикао;
- **Исторические маяки:** маяк мыса Сан-Хуан (1818 г.), маяк на острове Каха-де-Муэртос (1887 г.).



В память об открытии архипелага в столице Пуэрто-Рико был установлен памятник Христофору Колумбу.

трудиться на испанскую корону. Ряды рабов пополнили и специально привезенные африканские невольники.

Хотя Пуэрто-Рико не удавалось добиться того процветания, каким обладали материковые испанские колонии, со временем острова приобрели значение важного форпоста на пути между Европой и южноамериканскими колониями Испании. На островных территориях стали появляться укрепления, которые надежно защищали его земли от неоднократных нападений европейских противников королевства. Мощности крепостей вполне хватило для того, чтобы Испания смогла удерживать свои позиции в Пуэрто-Рико, даже когда иные колониальные владения были утеряны.

В 1898 г между Испанией и США разгорелась война за раздел колониальных владений. В августе того же года победа досталась американцам, и в числе прочих трофеев в их распоряжении оказался и Пуэрто-Рико. В 1917 г все местные жители получили гражданство США. Однако в первые годы XX в. начало формироваться движение борцов за автономию острова. Не добившись успеха, местные активисты пошли на крайние меры 1 ноября 1950 г было совершено покушение на президента США Гарри Трумэна (1884–1972 гг.).

Хотя пуэрториканские радикалы Гриселио Торресоло и Оскар Колаццо

были приговорены к пожизненному заключению за попытку убийства главы государства в его собственном доме, результатом акции стал референдум, разрешенный действовавшим президентом Соединённых Штатов. По итогам народного голосования 25 июля 1952 г Пуэрто-Рико был присвоен статус ассоциированной территории США. Спустя десятилетия среди жителей острова снова началась борьба за независимость, которая, впрочем, так и не принесла результатов: поныне Пуэрто-Рико считается частью американских территорий.



Улица Сан-Хуана, главного и самого крупного города Пуэрто-Рико.



Острова архипелага Пуэрто-Рико имеют магматическое и вулканическое происхождение. Расположенные на стыке Карибской и Северо-Американской плит, они подвержены постоянным геологическим смещениям, которые периодически приводят к землетрясениям. Последнее крупное землетрясение произошло в 1918 г.

ИСПАНСКОЕ НАСЛЕДСТВО

Государство, десятилетиями жившее под покровительством США, сохранило свою связь с испанской культурой.

Пуэрто-Рико, входящий в состав Больших Антильских островов в Карибском море, представляет собой архипелаг из одноименного основного острова и нескольких меньших по площади островков. Не все «спутники» Пуэрто-Рико могут похвастаться наличием постоянного населения. На островах Десечео (1,5 км²), Каха-де-Муэртос (1,54 км²)

и Мона (57 км²), располагаются заповедники и природные резерваты, на территории которых разрешается жить лишь сотрудникам, поддерживающим работу охраняемых зон.

Статус Пуэрто-Рико по сей день остаётся не вполне определённым, по-своему компромиссным для местных и американских властей: полной независимости жители ассоциированной территории США так и не добились, но и полноценной частью Соединённых Штатов острова фактически не являются. Тем не менее подобная политическая неопределённость не приводит к народным волнениям и вовсе не мешает пуэрториканцам жить так, как им хочется.

В отличие от многих стран, бывших в прошлом колониями Испанского королевства (в том числе Эквадора, Парагвая, Боливии), Пуэрто-Рико вполне может себя обеспечивать. Доход острову приносит фармацевтическая и нефтехимическая промышленность, немало средств в казну поступает и благодаря туристическому

сектору: пляжи Карибского моря в области Пунта-Гуилларте, Арройо и Богуэрина пользуются неизменной популярностью среди европейцев. Особенно курорты Пуэрто-Рико удобны с учетом того, что воды у берегов архипелага вполне «мирные» — от

❗ ЛЮБОПЫТНЫЕ ФАКТЫ

■ В Пуэрто-Рико в начале 1990-х гг. зародился музыкальный стиль реггетон, пользующийся большой популярностью в странах Карибского бассейна и в США. Его формирование связывают с влиянием пуэрториканских традиций и таких музыкальных направлений, как регги, дансхолл и хип-хоп.

■ В 1991 г. действовавший губернатор Пуэрто-Рико Рафаэль Эрнандес Колон стал инициатором издания закона, согласно которому единственным официальным языком на архипелаге объявлялся испанский. Идея нашла поддержку среди многих политиков и местных жителей, но два года спустя английский вновь был признан вторым государственным — немало пуэрториканцев надеялись, что однажды острова войдут в состав полноценного штата США, что невозможно без признания официального языка Соединённых Штатов.



Мощные укрепления многие годы защищали владения испанской короны.



Крепость Сан-Фелипе-дель-Морро, стоящая на пути у всех судов, входящих в гавань Сан-Хуана, возвышается над морем на 44 м. Она служила серьезным препятствием для агрессоров в течение нескольких веков.

хищных карибских вод отдыхающих защищает «стена» коралловых рифов, не дающих акулам и другим опасным местным обитателям подобраться близко к побережью.

Столица Пуэрто-Рико — город Сан-Хуан, расположенный на северном побережье основного острова архипелага. В своем названии Сан-Хуан

сохранил историческое имя открытой некогда испанцами группы островов. Первоначальное название самой столицы Пуэрто-Рико, или «богатый порт», наоборот, перешло от столицы всей системе островов. Этот порт был основан еще в 1521 г., вскоре после появления первого испанского поселения в будущем Пуэрто-Рико. Столетиями Старый Сан-Хуан, как называют историческую часть столицы, служил главным городским центром колонии. В наши дни о прежней жизни города напоминают уцелевшие испанские укрепления Сан-Фелипе-дель-Морро, Сан-Кристобаль и Ла-Форталесаиз, которые спасали Пуэрто-Рико от нападений европейцев вплоть до 1898 г., когда на острова вторглись американские войска.

Пуэрто-Рико жил под культурным и экономическим влиянием Соединенных Штатов свыше ста лет, однако культура жителей архипелага по-прежнему не теряет тесных связей с испанскими традициями. Наибольшее распространение здесь получил испанский язык, хотя английский преподается во всех учебных заведениях

и считается официальным (среди местных жителей более трех миллионов человек называют родным испанский, в то время как на английском в быту разговаривает всего около 80 000 человек). Большинство пуэрториканцев остаются верными приверженцами Римско-католической церкви, и лишь немногие в двадцатом столетии приняли протестантизм.



Бассейн и шезлонги у самого берега Атлантического океана.

ЛЮБОПЫТНЫЕ ФАКТЫ

■ Неподалеку от города Аресибо в Пуэрто-Рико расположена одноименная астрономическая обсерватория, оснащенная одним из крупнейших в мире радиотелескопов (диаметр зеркала рефлектора 304,8 м, площадь ок. 73 000 м²).

■ Один из неофициальных символов Пуэрто-Рико — крошечная листовая лягушка коки, родиной которой считается этот архипелаг. Интересно, что название вида имеет звукоподражательный характер: лягушки размером всего 3–5 см издают звуки, на слух кажушиеся похожими на сочетание «коки».

■ Существует версия, согласно которой архипелаг Пуэрто-Рико и столица Сан-Хуан «поменялись» названиями во время испанской колонизации благодаря ошибке географов: они попросту перепутали два названия.

■ В 2012 г. возле г. Аресибо будет установлена 94-метровая статуя Колумба, автором которой является Зураб Церетели. Жители долгое время сопротивлялись установке монумента из-за его огромных размеров и дороговизны, однако власти надеются, что памятник будет привлекать туристов.



БЛИЖНИЙ ВОСТОК

ГОРОД
В СИРИИ



ДАМАСК

Оазис Сирии



С горы Касион можно увидеть почти весь плотно застроенный Дамаск. Особенно красиво здесь вечером.

ОБЩИЕ СВЕДЕНИЯ

Столица Сирии, первое упоминание: 2500 г. до н. э.

Административно-территориальное деление: 23 района.

Язык: арабский.

Этнический состав: подавляющее большинство жителей — сирийские арабы.

Религия: ислам (преимущественно сунниты), христианство.

Денежная единица: сирийский фунт.

Важнейший аэропорт: международный аэропорт Дамаска.

Река: Барада.

КЛИМАТ

Средиземноморский, но с большими перепадами сезонных температур, чем в среднем по региону.

Средняя температура января: +7°C, бывает снег

Средняя температура июля: +26°C, в августе нередко выше +40°C.

Среднегодовое количество осадков: 220 мм.

Характеризуется малым количеством осадков, что обусловлено «дождевой тенью» гор Антиливана.

ЭКОНОМИКА

Промышленность: электротехническая, металлообрабатывающая, пищевая, текстильная, химическая, производство цемента.

Сельское хозяйство: растениеводство, мясомолочное животноводство.

Сфера услуг: туризм, финансовые услуги, транспорт, торговля.

ЖИЗНЬ ПОСЛЕ ПОТОПА

Существует мнение, что Дамаск напрямую связан с описанными в Библии событиями: по легенде, основал его правнук Ноя.

Версий о появлении первого поселения на месте Дамаска много. По Библии, история города началась в первые столетия после Всемирного потопа: появление Дамаска там связано с именем правнука Ноя, Уза. Радиоуглеродный анализ показывает, что люди здесь появились около 6300 г. до н.э. По версии арабского историка Ибн Асакира (1105–1176 гг.), область Дамаска начала осваиваться людьми

примерно в четвертом тысячелетии до н.э.

В XI–X вв. до н.э. выросший Дамаск стал служить столицей Дамасского царства арамеев. Правда, век древнего государства был недолгим: уже в VIII в. дамасские земли были подчинены Ассирии. Прежний царь был казнен, а все царство, в том числе и будущая сирийская столица, были разграблены и разрушены.

Однако победители задержались в этих краях ненадолго, и с того времени для города началась многовековая «эстафета» правителей. В VII–VI вв. до н.э. в регионе установилась власть Вавилона. В 539 г. до н.э. Дамаск был покорен персами,

которые спустя два века пали под натиском войск легендарного царя-завоевателя Александра Македонского (356–323 гг. до н.э.). После смерти



Легендарный полководец Саладин некогда был правителем Сирии.

ЦИФРЫ

Площадь: 105 км²

Население: 1 834 741 чел. (2009 г.).

Плотность населения: 17 473,7 чел/км²

Высота центра города над у. м.: 680 м.

Часовой пояс: +2 (GMT),
летнее время: +3 (GMT).



В центре одной из оживленных площадей Дамаска возвышается памятник Юсефу аль Азмеху — министру обороны Сирии 1918–1920 гг.

царя империя была разделена между полководцами на множество мелких владений, и многие земли были утрачены. Дамаск достался династии Селевкидов.

В 71 г. до н. э. в Дамаск вторглись армянские войска, правда они были столь рассредоточены, что им нечего было противопоставить набиравшей мощь Римской империи. Уже в 64 г. до н. э. римский полководец Гней Помпей по прозвищу Великий (106–48 гг. до н. э.) сумел присоединить земли Дамаска к Римской империи. Современная Сирия обрела статус римской провинции, а Дамаск стал ее столицей.

Именно во времена римского владычества начала формироваться

и выстраиваться планировка и инфраструктура, которые должны были привлечь многочисленных иноземных купцов.

В III в. н. э. в Римской империи нагрозел кризис, и на фоне политических проблем в 395 г. Дамаск без острых конфликтов перешел во владение Византийской империи. В этот период в городе начала формироваться христианская община.

В VII в. Дамаск стал столицей огромной империи династии Омейядов (661–750 гг.), с тех пор здесь стало распространяться учение ислама. Но в VIII в. «золотые» времена закончились, и род успешных правителей был смещен династией Аббасидов, которые перевели столицу из Дамаска в совсем молодой еще Багдад. С IX в. вновь начался период смут и неопределенности: к X в. здесь установилась власть египетских правителей Тулунидов и Фатимидов, позже прокатились по Дамаску и Крестовые походы, и разрушительные нашествия монголо-татар (1300 г.) и войск Тамерлана (1400 г.).

В 1516 г. Дамаск был занят турецким султаном Селимом, и, наконец, в истории города начался период сравнительной стабильности под

началом Османской империи. Лишь в 1833 г. Дамаском на короткое время завладел Мухаммед Али Египетский, однако в 1860 г. территории его снова перешли османам.

В 1920 г. мандат на Сирию, бывшую частью павшей Османской империи, получила Франция. В 1943 г. Сирия стала независимым государством со столицей в Дамаске.



Мечеть Аль-Сулайменах входит в список Всемирного наследия ЮНЕСКО.

❖ ДОСТОПРИМЕЧАТЕЛЬНОСТИ

- Мечеть Омейядов (VIII в.) — одна из древнейших и крупнейших в мире;
- Мечеть Сайида Ракэя — в ее стенах расположена гробница, в которой похоронена дочь третьего шиитского имама — Хусейна ибн Али;
- Мечеть Текейя-аль-Сулайменах (1554 г.);
- Часовня Святого Павла;
- Медресе Аль-Адиллий (XIII в.);
- Медресе Нур эд-Дин (XII в.);
- Национальный музей Дамаска — представляет экспозицию, посвященную истории Сирии;
- Дворец Азем (XVIII в.) — бывшая резиденция османского правителя, ныне музей.



ЛЮБОПЫТНЫЕ ФАКТЫ

■ Есть основания полагать, что поселения в районе Дамаска существовали еще в каменном веке. Раскопки в предместье Тель-Рамад, обнаружили следы города, датируемые началом 8 тысячелетия до н.э. Кроме того есть свидетельства о поселении в бассейне р. Барада, которое относят к 9000 годам до н.э., что ставит Дамаск наравне с Иерихоном, древнейшим городом мира. Власти и жители города в свою очередь, не дожидаясь признания со стороны ученого сообщества, считают датой основания Дамаска 9000 год до н.э.

ЛЮБОПЫТНЫЕ ФАКТЫ

■ Согласно Новому Завету, с Дамаском тесно связана судьба святого апостола Павла. Как гласит легенда, в молодости он принимал участие в гонениях на христиан, но жизнь его совершенно изменилась, когда на пути в Дамаск он услышал голос свыше. Прибыв в город, он принял крещение и начал проповедовать христианство.

Дамаск расположен в 80 км от средиземноморского побережья.

В древние времена столица Сирии располагалась только на южном берегу реки Барады, но постепенно город занял и противоположную сторону.

ГОРОД БУДУЩЕГО С ДРЕВНЕЙ ДУШОЙ

Имея за плечами многовековую историю, Дамаск обновляется и разрастается.

Дамаск, который вот уже шестьдесят восемь лет служит столицей Сирии, расположен на юго-западе страны, на берегах реки Барады, упоминающейся в Библии под названием Абаны. К западу от столицы проходит горная цепь Антиливан, создающая над Дамаском дождевую тень (за год здесь в среднем выпадает всего 200 мм осадков, лето характеризуется высокими температурами и засухой).

Дамаск разделяют на две области: Старый и Новый город. В Старом городе до наших дней уцелела древняя городская стена с семью воротами, некоторые участки которой были построены еще во времена Римской

империи. В наследство от римской эпохи столице Сирии досталась и планировка: в основе системы улиц и кварталов по-прежнему лежит прямоугольная форма, а многие дороги в историческом районе оформились еще при римлянах, стремившихся привлечь иноземных купцов удобной инфраструктурой и безопасными условиями. Конечно, старые узкие улочки не рассчитаны на транспортную загруженность современного Дамаска, сохранившего за собой позиции важного торгового центра страны, поэтому пробки в наши дни здесь не редкость.

Дамаск является еще и главным образовательным центром Сирии.



Мечеть Омейядов, украшенная мозаикой сокровищница под куполом.



Знаменитая мечеть Омейядов славится как одна из древнейших и красивейших в мире, она была построена в 715 г.

Здесь и сегодня работает Дамасский университет, открытый в 1903 г и считающийся старейшим светским учебным заведением на территории государства. О развитии образовательной системы в Дамаске свидетельствуют сохранившиеся мусульманские учебные заведения — медресе (сочетают в себе функции средней школы и духовной семинарии). Среди них — Аль-Адиллий (XIII в.) и Нур эд-Дин (XII в.).


Дамаск играет важную роль в жизни верующих. Исторически сложилось так, что в городе существуют как мусульманская община, оформившаяся в эпоху правления арабских

династий, так и христианская, появившаяся во времена византийского владычества. Лучшее материальное положение христианского меньшинства и поддержка его со стороны европейских стран вызывало недовольство мусульман. Возникали религиозные конфликты во многих городах Сирии. Наиболее известное столкновение — т. н. дамаская резня 1860 г., когда были убиты тысячи людей в боях между христианами и друзьями (арабская этническая группа). Тем не менее со временем обстановка в городе нормализовалась, и теперь столицу Сирии можно назвать городом толерантным по отношению к другим религиям, хотя около 90% населения составляют мусульмане-сунниты.

Символом многовековой истории развития христианства и ислама в Дамаске стало знаменитое архитектурное сооружение: мечеть Омейядов. Это крупнейшее подобное строение в Сирии, и одно из древнейших в мире: возведена она была в VIII в. Считается, что в гробнице, находящейся в стенах мечети, захоронен фрагмент головы Иоанна Крестителя (по арабски пророка Яхья), которого почитают как в христианской, так и в мусульманской культурах. На территорию мечети

Омейядов открыт доступ всем желающим, вне зависимости от их вероисповедания.

Несмотря на благополучие и бурное развитие Дамаска, когда в его новых районах строятся высотные бизнес-центры и уровень жизни растет, именно здесь был дан импульс восстанию в Сирии. 15 марта 2011 г несколько сотен человек вышли на улицы столицы с требованием реформ, с того дня по всей Сирии прокатилась волна восстаний, протестов и беспорядков, жестоко подавляемых властью и подстрекаемых радикалами. Это повлекло за собой отставку правительства и сотни жертв среди протестующих и полицейских, и тяжело ударило по экономике страны.



Дамаск. Вид на район города Думр.

■ ЛЮБОПЫТНЫЕ ФАКТЫ

■ Дамаском называют вид стали, который прежде часто использовался для изготовления холодного оружия и в редких случаях доспехов. Характерная особенность дамаской стали — видимая неоднородность поверхности материала, необычные цвета и узоры на стали. Известен дамаск был еще во времена правления Александра Македонского, и до сих пор вокруг этого вида стали ходят легенды о его небывалой прочности. Правда, до сих пор непонятно происхождение названия стали: кузнецы города никогда не пользовались славой искусных мастеров.

■ Дамаск известен особой тканью, в русском варианте называемой дамаском. Она представляет собой полотно, поверхность которого создается рисунком из переплетения атласных нитей. Производить дамаск в столице Сирии начали еще во времена Средневековья, традиции его изготовления живы до сих пор.



ЗАПАДНАЯ ЕВРОПА

ОСТРОВА
В АТЛАНТИЧЕСКОМ
ОКЕАНЕ

ФАРЕРСКИЕ ОСТРОВА

Краса Северной Атлантики



Горные массивы делают автомобильное путешествие по островам нелегкой задачей.

ОБЩИЕ СВЕДЕНИЯ

Автономная провинция Дании.

Форма правления: парламентская демократия в рамках конституционной монархии.

Административно-территориальное деление: 34 муниципалитета.

Количество островов: 18 крупных и множество малых по площади.

Столица: Торсхавн, 18 550 чел. (2007 г.).

Языки: фарерский, датский.

Этнический состав: фарерцы — 91,7%; датчане — 5,8%; исландцы — 0,4%; норвежцы — 0,2%; поляки — 0,2%, другие — 1,7%.

Религия: лютеранство.

Денежная единица: датская крона, фарерская крона.

Крупнейший город: Торсхавн.

Крупнейшая река: Брейда.

Озера: Ватнсдальсватн, Фйяллават, Эйдсват, Тофлават.

Важнейший аэропорт: аэропорт Вагар (о. Вагар).

ЦИФРЫ

Площадь: 1396 км²

Население: 49 267 чел. (2011 г.).

Плотность населения: 35,3 чел/км².

Самая высокая точка: г. Слаттаратиндур (882 м).

КЛИМАТ

Умеренный морской. Характеризуется теплой зимой и прохладным летом.

Средняя температура июля: +14°C.

Средняя температура января: +2°C.

Среднегодовое количество осадков: 1600–2000 мм.

ПРИСТАНИЩЕ ОТШЕЛЬНИКОВ

Первыми поселенцами Фарерских островов стали ирландские монахи, стремившиеся укрыться от суеты мира.

Фарерские острова — одно из тех мест на карте мира, о ранней истории которого можно судить разве что по позднейшим летописям и легендам. Ученые могут лишь делать предположения о том, кто стал первооткрывателем островов в Атлантическом океане. По наиболее распространенной версии, Фарерские острова были обнаружены в VI в. ирландским монахом святым Бренданом (ок. 484 г — ок. 578 г.), который прославился своими путешествиями в поисках Острова Блаженных.

В VII–VIII вв. на Фарерские острова начали прибывать ирландские

монахи-отшельники, для которых незаселенные земли стали идеальным местом для уединения. Однако вскоре на фарерские земли стали прибывать норвежцы, о чем гласят дошедшие до наших дней фрагменты исландской Саги о фарерцах. В XI в. норвежскому подданному Сигмунду Брестиссону было поручено завоевать острова, и ему удалось успешно выполнить свою задачу. С тех пор и вплоть до второй половины XIV в. Фарерские острова принадлежали Норвегии и служили важным звеном в торговле между скандинавскими землями.

В 1380 г. Норвегия была объединена с Данией в личную унию под властью королевы Маргариты Датской, и, таким образом, Фарерские острова стали датско-норвежским

ЭКОНОМИКА

Основу экономики составляет рыбная ловля.

ВВП: \$2,3 млрд (2009 г.).

ВВП на душу населения: \$47 279 (2009 г.).

Промышленность: рыбоперерабатывающая, пищевая, машиностроение.

Сельское хозяйство: выращивание картофеля; овцеводство.

Рыболовство.

Сфера услуг: туризм, финансовые услуги, транспорт, торговля.



Фарерские домики неизменно напоминают старые районы городов Дании и Нидерландов.

владением. В 1397 г была основана Кальмарская уния, объединившая уже существовавшую унию со Швецией. Просуществовала она до 1523 г., и тогда Норвегия и Дания вновь объединились в унию с фактическим доминированием датской стороны.

В тот период связь с внешним миром, в том числе и торговлю на Фарерских островах, контролировал датский правитель. Правда, к концу XVI в. было принято решение передать полномочия по контролю торговли назначенному чиновнику, а столетие спустя острова и вовсе передали в личное владение государственному деятелю Кристоферу Габелю. Однако датские власти обнаружили, что, надеясь на улучшение ситуации на островах в условиях правления Габеля, они получили

обратный результат: здесь царило самоуправство. В 1708 г фарерцы вновь стали прямыми подданными короля.

В 1814 г., по итогам англо-датской войны, Дания отдала норвежские территории Швеции, оставив за собой Гренландию, Исландию и Фарерские острова. Хотя права фарерцев на протяжении XIX в. расширялись, большинство выступало за независимость островов.

В 1940 г Дания была оккупирована немецкими войсками. Предвидя возможный захват Фарерских островов Германией, Великобритания сама заняла датские островные территории. Для жителей островов положение оказалось выгодным: в частности Великобритания стала закупать у местных жителей рыбные ресурсы, что способствовало развитию экономики островов. В период британской «дружественной» оккупации фарерцы надеялись, что им даруют независимость. Но англичане предпочли не принимать никаких решений до освобождения Дании от оккупации.

После войны Дания провела референдум среди жителей Фарерских островов, и большинство голосовавших поддерживали идею

независимости. Однако в голосовании участвовали только две трети местного населения, и результаты были признаны нелегитимными. В 1948 г острова получили частичную автономию, которая сохраняется до сих пор.



Горная река Лакса (о. Эстурой) водопадом спускается вниз по скалистым порогам.

ДОСТОПРИМЕЧАТЕЛЬНОСТИ

- **Торсхавн:** Западная церковь (1975 г.) — самое высокое здание на архипелаге; полуостров Тинганес — месторасположение парламента Фарерских островов; Торсхавнский кафедральный собор (1788 г.) — вторая старейшая церковь в Дании; Дом Северных стран — важнейший культурный центр архипелага;
- Остров Фуглой («Остров птиц»);
- Гора Слаттаратиндур.
- Тоннель Норьей под проливом Лейрвик, 6300 м (2006 г.)



Фарерский архипелаг включает в себя 18 крупных островов, 17 из которых заселены. Крупнейший остров Фарер — Стреймой: площадь его составляет 373,5 км². На юго-восточном побережье этого острова расположена столица архипелага — город Торсхавн.

ПОД КРЫЛОМ ДАНИИ

Красотой Фарерских островов восхищаются по всему миру, да только сами фарерцы стремятся покинуть родные земли в поисках карьерных перспектив.

Группа Фарерских островов расположена в Атлантическом океане, примерно посередине между Норвегией и Исландией. Благодаря близости теплого течения Гольфстрим на островах сравнительно мягкий морской климат. Тем не менее местная природа, известная своей красотой по всему миру, обладает сугубо северным колоритом. Деревьев здесь почти нет, но многочисленные водопады, фьорды, величественные скалы, облюбованные стаями морских птиц, заснеженные вершины гор, возвышающиеся над обдуваемыми ветрами землями

архипелага, складываются в очень привлекательную картину.

Горные массивы занимают значительную часть Фарерских островов, что создает немало трудностей при строительстве дорог. Большинство автомобильных путей представляют собой горные серпантины, и только в последнее время на архипелаге начали строить туннели. Аэропорт на Фарерах есть только один — на острове Вагар.

Непростые природные условия послужили еще и одной из причин того, что сравнительно крупные поселения стали появляться на островах



На Фарерских островах часто встречаются дома с торфяными крышами, надежно защищающими от ветра и мороза.

ЛЮБОПЫТНЫЕ ФАКТЫ

■ Примерно с десятого столетия на Фарерских островах начали практиковать китобойный промысел. Он не только приобрел важную культурную роль, но и многие столетия спасал предков современных фарерцев от голода: в сложных для растениеводства климатических условиях источников пищи было не так много. Хорошо известна национальная забава — массовый забой китов гринд (черные дельфины). Невзирая на протесты организаций по защите животных, фарерцы утверждают этим свое самоощущение как мужчины и добытчика. Гринды плавают стаей, во время «праздника» их загоняют на мелководье, окружая лодками и подгоняя к берегу камнями и гарпунами, а затем устраивают бойню, которая обогащает все побережье кровью китов.

■ Самый главный праздник на Фарерских островах — День святого Олафа, который отмечают 28–29 июля. Олаф II (995–1030 гг.) был королем Норвегии, и именно он когда-то ввел христианство в своих владениях и начал борьбу с язычеством. Этим он настроил против себя «консервативных» знатных вельмож и в 1028 г. лишился престола. В 1030 г. Олаф II был убит в бою со сторонниками прежних устоев из числа норвежской знати.

■ «Сага о фарерцах», которую считают одним из основных источников сведений о ранней истории островов, датируется примерно 1210–1215 гг. Полный ее текст не сохранился, однако фрагменты ее можно найти в других памятниках письменности: «Саге об Олафе Триггвасоне» и «Большой саге об Олафе Святом».



*Деревня Фуннингур (о. Эстурой) с трех сторон окружена горами.
Горные массивы занимают значительную часть Фарер.*

лишь в последние десятилетия (самым большим неизменно остается столичный Торсхавн). Прежде на Фарерских островах встречались лишь небольшие деревеньки, жители которых занимались преимущественно сельским хозяйством или рыбной ловлей.


Впрочем, рыболовство по сей день остается фундаментом экономики островов. Фарерцы живут в основном за счет экспорта рыбы и морепродуктов, важную роль играют и дотации датского правительства (они составляют до 15% ВВП островов). Но все же надежда на дальнейшее развитие экономики региона есть — у берегов Фарерского архипелага были обнаружены запасы нефти.

Но пока новые отрасли экономики осваиваются медленно, и большинство молодых людей, не находя

перспектив карьерного роста, после окончания школы уезжают на основные территории Дании, поэтому большую часть населения архипелага составляют люди среднего возраста, которым не так легко адаптироваться к новым информационным технологиям, постепенно вводимым на производствах. Правда, статистика создает вполне позитивную картину жизни фарерцев: уровень безработицы фактически оказывается самым маленьким в Европе (этот показатель в 2008 г составлял 1,1%, в 2009 — 3,5%).

Пока молодые фарерцы покидают острова, туристы из других стран с удовольствием приезжают сюда, чтобы насладиться обаянием северных земель. Красавица-столица Фарерских островов — Торсхавн — считается одной из старейших столиц в Европе: согласно саге о фарерцах, первое поселение на месте города появилось в конце девятого столетия, когда сюда прибыли первые переселенцы из Норвегии. Расположен он на острове Стреймой, самом крупном и густонаселенном в архипелаге. Названный в честь Тора, скандинавского бога грома и бури, Торсхавн производит впечатление совершенно мирного и уютного города. Здесь нет

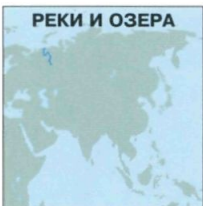
многокилометровых пробок, толчеи и спешки, свойственных многим крупным европейским городам. Ярко выкрашенные домики в лучших традициях датской и норвежской архитектуры XVII–XVIII вв., узкие петляющие улочки и атмосфера умиротворения — таков столичный город Фарерских островов.



Обилие красного цвета объясняется тем, что жители используют вулканический туф для изготовления малярной краски, фазрозита.

ЛЮБОПЫТНЫЕ ФАКТЫ

■ Фарерский язык, распространенный на территории Фарерского архипелага, — один из самых малочисленных европейских языков. Он представляет собой смесь западноскандинавских языков и диалектов, трансформировавшихся в условиях относительной изоляции островов. В XVI в. датчане запретили использование фарерского языка и насилием ввели на архипелаге датский язык, а статус официального родного диалекта местных жителей приобрел лишь в 1946 г. В наши дни около 90% местных жителей называют фарерский родным языком.



ПЕЧОРА

Горное испытание



Печоро-Илычский заповедник в бассейне Печоры был создан в том числе для сохранения среды обитания соболя.

ОБЩИЕ СВЕДЕНИЯ

Исток: Северный Урал, хребет Поясовый камень.

Устье: Печорская губа (залив) Печорского моря (части Баренцева моря).

Крупные притоки: Илыч, Подчерье, Шугор, Уса, Шапкина (правые); Северная Мылва, Ижма, Сула, Пижма, Цильма (левые).

Крупнейшие города: Нарьян-Мар, Печора.

Крупнейший порт: Печора.

КЛИМАТ

Умеренно континентальный с суровой зимой и прохладным летом.

Средняя температура января (г Печора): -19,5°C.

Средняя температура июля (г Печора): +15,9°C.

Среднегодовое количество осадков (г Печора): 588 мм.

ЭКОНОМИКА

Промышленность: добыча каменного угля, нефти и газа.

Сельское хозяйство: растениеводство, животноводство.

Рыболовство.

Сфера услуг: туризм, транспорт.

ЦИФРЫ

Протяженность: 1809 км.

Площадь бассейна: 322 000 км²

Объем стока: 130 км³

Средний расход воды в устье: 4100 м³/с.

ВЫСОКИМИ БЕРЕГАМИ И ОСТРЫМИ СКАЛАМИ

Несмотря на то что путь через Печору всегда считался нелегким испытанием, освоение ее началось много сотен лет назад.

Издавна на берегах реки Печоры, протекающей по территории современной Республики Коми, проживало одноименное финно-угорское племя. О его судьбе известно не так много: по сохранившимся данным, печоры долгое время платили новгородцам дань, а в XV в. примкнули к русским владениям.

Несмотря на труднопроходимость Печоры, в середине XVI в. на ней появился один из первых портов Усть-Цильма, ставший впоследствии центром добычи серебра и меди, а в 1899 г. объявленный центром Печорского уезда.

ЛЮБОПЫТНЫЕ ФАКТЫ

■ Богородицкий Скоропослушнический монастырь в Печоре был построен на месте молитвенного дома, который находился в бараке, где в середине XX в. жили заключенные Печорлага.

Печора долгое время оставалась не самой простой для навигации рекой. Вплоть до XIX в., пока в распоряжении торговцев и путешественников не оказались первые паровые суда, возможности навигации на Печоре ограничивались сплавом караванов в весенний период и дальнейшим возвращением их вверх по течению под парусами. Отправляясь в путь, члены корабельной команды никогда точно не знали, вернутся ли они домой: на некоторых участках течение Печоры набирает такую скорость, что со стихией, буквально выбрасывающей судно на прибрежные скалы, сложно совладать. Водная гладь скрывает крупные острые камни, грозящие кораблю пробоиной и крушением.

Попытки упростить навигацию на реке Печоре стали предпринимать

при советской власти, когда в жизнь воплощались самые дерзкие проекты покорения природы. Так, в 1927 г. в районе деревни Мамыль был выпрямлен пятикилометровый участок течения реки, прежде представлявший собой крутую петлю.



У многих притоков бассейна Печоры природа сохранилась в первозданном облике.



Ледоход на Печоре начинается с верховьев и сопровождается заторами льда. Половодье начинается в конце апреля, в среднем течении и низовьях продолжается до начала июня.

К БЕРЕГАМ БАРЕНЦЕВА МОРЯ

Печора считается самой большой рекой северной части Европейской России.

Печора берет свое начало из небольшого родника в области Северного Урала, на территории Печоро-Ильчского заповедника, далее спускается через горную область к устью реки Уньи. После впадения в нее реки Волостницы Печора (текшая до того на запад) поворачивает на север и идет по Печорской низменности, проходя город Печора и собирая в себя многие речки, такие как Велью, Лемью, Кожва, Лыжа. После устья реки Усы Печора вновь поворачивает на запад, значительно разливаясь при этом: ширина русла достигает 2 км. Далее, у места впадения в нее рек Пижмы и Цильмы, Печора снова поворачивает на север. Примерно в 130 км от устья она

разбивается на два рукава: Большую Печору, проходящую западнее, и Малую Печору, отходящую восточнее. Дальше по течению Печора формирует широкую дельту, которая выходит к Печорской губе Печорского моря.

На своей территории, на Севере европейской части России, реке нет равных. Из Печоры в Баренцево море ежегодно попадает около 130 км³ пресной воды. В то время как ближайший конкурент, Северная Двина, может похвастаться лишь 110 км³, а Нева (79,7 км³) и Выхегда (36,6 км³) и вовсе не идут в сравнение с Печорой. Площадь ее бассейна впечатляет: она составляет 322 000 км² и включает в себя примерно 35 тыс.

рек и ручьев, а число озер в окрестностях Печоры достигает 61 тыс.

В наши дни Печора имеет немалое экономическое значение для Республики Коми. Прежде всего, конечно, эта река служит транспортной артерией для прибрежных городов. На участке до Троицко-Печорска судоходство возможно круглый год, а вот путешествие к устью Уньи становится осуществимым только в осеннее и весеннее время.

Помимо этого, на реке Печора развит рыбный промысел. В местных водах обитают такие виды рыб, как семга, ряпушка и сиг. Важную роль река играет и в промышленности: в ее бассейне располагаются месторождения каменного угля, нефти и газа.

Достопримечательности

- **Печора:** историко-краеведческий музей; памятник полярному исследователю В. А. Русанову; филиалы Национального парка «Югид Ва»; Печорский Богородицкий Скоропослушнический монастырь (1993 г.);
- Часовая памяти новомучеников российских (2009 г.);
- **Нарьян-Мар:** краеведческий музей; памятник самолету Як-7Б; здание окружного почтамта;
- Печоро-Ильчский заповедник.
- Пустозёрск — первый русский город за Полярным кругом (основан в 1499 г.) с 1962 г. необитаем;
- Сферические Галфедские камни на реке Ижме;
- Лёкис — группа скал, геологический памятник на реке Илыч;
- Мансийские болваны — столбы выветривания, геологический памятник на горе Мань-Пупу-нёр в междуречье рек Ичотляга и Печоры.

Любопытные факты

- Когда-то по водам Печоры проходил участок «великого новгородского чрезкаменного пути в Югру». Начинаясь он от Устюга, затем отходил к притоку Вычегды Выми, вел к месту, где соединяются верховья Выми с рекой Ухтой, затем шел притоком Ижмы (левый приток Печоры). Далее переходил на Усу (правый приток Печоры), через который можно было добраться до реки Оби.
- Пустозёрск, первый русский город за Полярным кругом, был основан в 1499 г. как острог по указу Ивана III в 100 км от устья Печоры. Он стал одним из важнейших пунктов в освоении Сибири, до 1780 г. оставаясь административным центром Печорского края, в конце XVI в. в нем насчитывалось около 500 человек. Пустозёрск был местом ссылки участников восстаний и культурных деятелей. Именно сюда был сослан один из первых русских писателей протопоп Аввакум, здесь было написано его «Житие». После открытия других путей в Сибирь город утратил значение и постепенно пришел в упадок, в 1962 г. умерла его последняя жительница.



ГОРОД
В НИДЕРЛАНДАХ



ГААГА

Город правосудия



Выросшая из графских охотничьих угодий Гаага стала для многих людей последней надеждой на справедливый суд.

ОБЩИЕ СВЕДЕНИЯ

Город на западе Нидерландов, входит в агломерацию Рамстад.

Страна: Нидерланды.

Административно-территориальное деление: 8 районов.

Язык: нидерландский.

Этнический состав: голландцы — 53,4%; уроженцы западноевропейских стран (а также США, Японии) — 14,5%; турки — 6,8%; марокканцы — 5,8%; суринамцы — 9,2%; другие — 10,3%.

Религии: Римско-католическая церковь, нидерландская протестантская церковь, реформаторская (кальвинистская) церковь, ислам, буддизм, атеизм.

Денежная единица: евро.

Ближайший аэропорт: в самом городе отсутствует, аэропорт находится в Роттердаме (15 км от Гааги).

Каналы: Хэт, Афвоер.

ЦИФРЫ

Площадь: 98,2 км²

Население: 494 169 чел. (2009 г.).

Плотность населения: 5032,3 чел/км².

КЛИМАТ

Умеренный морской.

Средняя температура января: +3°C.

Средняя температура июля: +18°C.

Среднегодовое количество осадков: 750 мм.

ВЕЧНАЯ ДЕРЕВНЯ

С XVI в. Гаага пользовалась всеми городскими привилегиями, но вплоть до 1806 г. она носила статус деревни.

Гаага, расположенная в современном Королевстве Нидерландов, появилась благодаря удачной покупке, сделанной голландским графом Флорисом IV (1210–1234 гг.). В 1230 г. он приобрел участок земли у пруда на месте современного города, чтобы построить здесь охотничью резиденцию. Правда, первое письменное упоминание о местечке

датировано 1242 г., когда его владельцем стал граф голландский и германский правитель Вильгельм II (1228–1256 гг.), значительно расширивший угодья. Масштабное строительство было завершено уже при сыне Вильгельма — Флорисе V.

Постепенно рядом с графским замком стало разрастаться небольшое поселение, число жителей которого к началу XV в. составляло около тысячи человек. Однако благополучие Гааги оказалось недолгим.

В 1568 г. началась Нидерландская буржуазная революция, или Восьмидесятилетняя война (1568–1648 гг.), фактически представлявшая собой борьбу объединения Нидерландов, Бельгии, Люксембурга, части земель Франции и Германии против зависимости от Испании. В те времена

Гаагу подвело отсутствие пригодных для обороны укреплений, в том числе и городской стены: испанцы без труда смогли завладеть городом. Здесь испанские войска обустроили штаб на время осады города Лейдена.

ЛЮБОПЫТНЫЕ ФАКТЫ

- Маджордам — парк миниатюр на побережье Северного моря в гаагском Схевенингене — был создан в 1952 г. по проекту архитектора Сиббе Ян Баума. Все детали городка выдержаны в масштабе 1:25. Работа над моделями продолжается до сих пор, и выставка пополняется новыми экспонатами. В 1952–1980 гг. почетное звание мэра крошечного города носила нынешняя королева Нидерландов — Беатрикс.
- Порт Гааги — одно из самых рыбных мест в Нидерландах. Здесь вылавливается около 40% всего улова сельди в стране.
- В виду особой специализации Гааги, основную часть местного населения составляют государственные служащие и юристы.
- На территории Гааги расположены практически все министерства Нидерландов.

ЭКОНОМИКА

Административный и политический центр Нидерландов.

Промышленность: радиоэлектронная, электротехническая, пищевая, телекоммуникации (КПН, Т-Мобайл), химическая.

Сельское хозяйство: растениеводство. Рыболовство.

Сфера услуг: урегулирование межгосударственных и частных конфликтов, туризм, финансовые услуги (страховые компании «Аегон» и «Национале-Недерланден»), транспорт, торговля.



На территории Гааги расположены популярные пляжи Кяйкдаун и Схевенинген.

❖ ДОСТОПРИМЕЧАТЕЛЬНОСТИ

- Дворцовый комплекс Бинненхоф — первая постройка на территории Гааги (1247 г.), бывшая охотничья резиденция голландской знати;
- Художественная галерея Маурицхёйс (открытие 1822 г.) — музей работ голландских живописцев;
- Музей скульптуры в Схевенингене;
- Парк миниатюр под открытым небом Мадуродам;
- Муниципальный музей (1935 г.) — музей современного искусства;
- Музеон — экспозиция посвящена археологии, биологии, истории и другим наукам;
- Музей Маурица Эшера (2002 г.) во дворце Ланге Ворхаут (XVIII в.);
- Дворец мира (1913 г.) — штаб-квартира Международного суда ООН;
- Пляж Схевенингена.

❗ ЛЮБОПЫТНЫЕ ФАКТЫ

- Знаменитого голландского художника Винсента Ван Гога (1853–1890 гг.) многое связывает с Гаагой. Прежде всего родом из этого города была его мать, дочь переплетчика и продавца книг Анна Корнелия Карбентус. Сам Ван Гог жил в Гааге в 1880-х гг.
- Помимо других организаций мирового значения в Гааге находится ОЗХО (Организация по Запрещению Химического Оружия). Была создана при поддержке ООН в 1997 г. Ее задачи состоят в обеспечении контроля над запретом на использование химического оружия и ликвидация его запасов. Запасы оружия государств-участников программы составляют ок. 70 тыс. т. Россия, как один из участников, в период с 1997 по 2010 гг. уничтожила 49% из заявленных 40 тыс. т. отравляющих веществ.
- Когда-то полное название Гааги звучало как Des Graven Hage, что в переводе означает «графский лес». Это как нельзя лучше подчеркивает «благородное» происхождение города, служившего когда-то резиденцией высокопоставленных лиц королевства.

В 1575 г. голландские власти серьезно рассматривали возможность вовсе уничтожить Гаагу, так как после испанской оккупации местные жители покинули город и он долгое время был заброшен. Но планы эти, к счастью, так и не были реализованы. В 1581 г. сюда переехали представители власти Голландской республики, сформировавшейся по итогам Восемидесятилетней войны из территорий Нидерландов, Зеландии, Утрехта, Гронингена, Гельдерна, Оверэйсела и Фрисландии.

С тех пор Гаага приобрела репутацию прямого конкурента таких голландских городов, как Амстердам и Роттердам. Правда, несмотря на расположение стратегически важных объектов на территории города, стены здесь так и не были построены: работы по созданию системы укреплений закончились строительством обводных каналов вокруг Гааги.

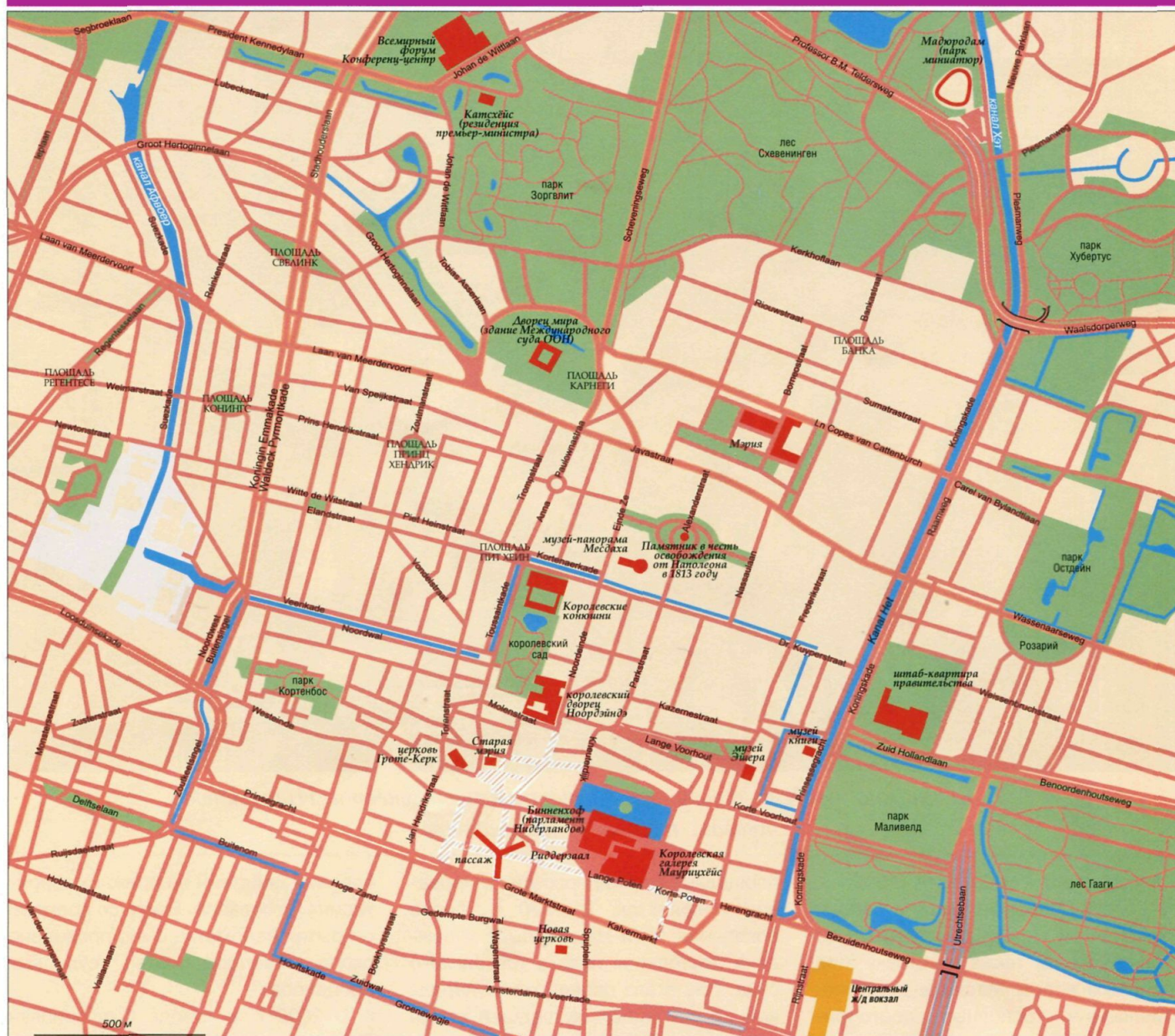
Хотя на протяжении многих лет Гаага была третьим по величине населенным пунктом в королевстве, официальный статус города она получила только в 1806 г., когда на этих территориях главенствовало французское правительство (в 1795 г. французские войска оккупировали территории Нидерландов, а в 1806 г. Наполеон Бонапарт основал Королевство Голландию, которое передал своему брату Людовигу Бонапарту).

В 1814 г. Нидерланды вернули себе независимость, и Гаага вновь начала разрастаться. К XX в. численность населения города составляла уже двести тысяч человек, развивалась промышленность, появлялись рабочие кварталы.

В ходе Второй мировой войны Гааге был нанесен серьезный ущерб. Часть ее была оккупирована немцами. Планируя уничтожить немецкие орудия, воздушные силы Британии по ошибке нанесли авиаудар по заселенной исторической части города: тогда погибли 500 мирных жителей.

После войны в Гааге развернулись масштабные строительные работы: границы города расширились, а к 1965 г. около 600 000 человек могли назвать Гаагу своим домом.





Гаага расположена на берегу Северного моря в западной провинции Нидерландов — Южной Голландии. Территория Гааги разделена на восемь районов. «Богатые» жилые кварталы расположены ближе к побережью, на юго-западе города, в то время как на северо-востоке проживают менее обеспеченные жители Гааги.

ДЕТИЩЕ ЛИГИ НАЦИЙ

В начале XX в. Гаага, еще недавно считавшаяся деревней, стала центром международного права.

Гаага расположена на западе Нидерландского королевства и является самым крупным населенным пунктом на побережье Северного моря.

В XXI в. Гаага по-прежнему остается третьим крупнейшим городом в Нидерландах после столичного Амстердама и Роттердама. Как и в 1588 г., когда власти переехали в Гаагу, в наши дни он служит ключевым административным центром королевства: здесь базируется нидерландское правительство. В этом же городе расположена и резиденция

королевы Нидерландов Беатрикс (род. 1938 г.). Ежегодно в Рыцарском зале в том самом замке, со строительства которого началась жизнь Гааги, правительница Нидерландского королевства открывает очередную парламентскую сессию.

В Гааге расположен один из наиболее посещаемых музеев королевства — художественная галерея Маурицхейс, открытая в 1822 г. В ее стенах хранятся шедевры голландских художников, в том числе картина Вермеера Делфтского «Девушка с жемчужной сережкой» (1665 г.)



В галерее Маурицхейс хранятся шедевры голландских мастеров «золотого века»: Рембрандта, Вермеера, Стена и др.



В Гааге можно увидеть сразу все достопримечательности Нидерландов... правда, только в миниатюре.

и автопортрет Рембрандта (1669 г.). На берегу Северного моря в районе Схевенинген можно посетить музей скульптуры, а также выставку под открытым небом Мадюродам, представляющую основные достопримечательности Нидерландского королевства в виде миниатюрных моделей.

Как бы там ни было, в наши дни Гаага славится не только и не столько своими достопримечательностями, сколько почетным статусом города международного правосудия. В 1899 г., в ходе так называемой I Гаагской конференции, инициированной русским царем Николаем II, было принято решение сделать Гаагу

площадкой для мирного урегулирования конфликтов. В 1920 г., после появления Лиги Наций, была учреждена постоянная палата третейского суда. Она стала первой международной организацией, вошедшей позже в структуру ООН, по урегулированию конфликтов, как частных, так и межгосударственных. Строительство Дворца мира, в котором базировалась новая организация, началось в 1907 г на средства, пожертвованные американским предпринимателем Эндрю Карнеги (1835–1919 гг.). В 1913 г работы были завершены, и до 1940 г во Дворце мира располагалась постоянная палата третейского суда, которую в 1946 г сменил Международный суд ООН. Теперь в нем служат пятнадцать независимых судей, выбранных из числа авторитетных юристов в области международного права.

Но на этом развитие Гааги как города правосудия не закончилось. В 1992 г по резолюции Совета Безопасности ООН в Гааге был учрежден Международный трибунал по бывшей Югославии, узкой специализацией которого стали преступления против человечности, совершенные в ходе

военных действий на прежних территориях Югославии. Всего со времени открытия ведомства было проведено около полутора сотен судебных процессов.

В 2002 г в городе был основан Международный уголовный суд, рассматривающий случаи геноцида, преступлений против человечности и военных преступлений, совершенных после 1 июля 2002 г., когда вступил в силу Римский статут Международного уголовного суда.

Теперь в Гааге располагаются десятки международных организаций. Этот город стал символом надежды на то, что справедливость все-таки восторжествует

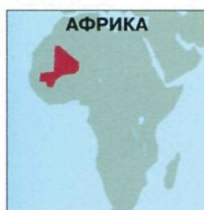
ЛЮБОПЫТНЫЕ ФАКТЫ

■ В 1990-х гг. в Гааге был открыт довольно экстравагантный памятник, созданный в стиле соцреализма. Он представляет собой бюст советского вождя Иосифа Сталина, помещенный в телефонную будку.

■ Неподдалеку от Гааги расположен город Делфт, где в 1632 г родился знаменитый художник Ян Вермеер, которого считают одним из самых выдающихся мастеров золотого века голландской живописи. В то же время остается загадкой для современных искусствоведов: о его жизни известны лишь общие факты, да и история создания самой известной его картины — «Девушка с жемчужной сережкой» — остается тайной.



Дворец мира — официальная резиденция Международного суда ООН в Гааге.



АФРИКА

ГОСУДАРСТВО:
МАЛИ

МАЛИ

*Молодое государство
с многотысячелетней историей*



*В труднодоступных горных областях Мали теснятся деревни
народа догонов.*

ОБЩИЕ СВЕДЕНИЯ

Официальное название:

Республика Мали.

Форма правления:

президентская республика.

Административно-территориальное деление:

8 областей.

Столица: Бамако,
1 809 106 чел. (2009 г.).**Языки:** французский (официальный), бамбара.**Этнический состав:** бамбара, малинке, сонинке — 50%; фульбе — 17%; вольта — 12%; сонгай — 6%; туареги, мавры — 10%; другие — 5%.**Религии:** ислам (90%), христианство (5%), местные верования (5%).**Денежная единица:** франк Африканского финансового сообщества.**Крупнейшие города:**

Бамако, Сикасо, Мопти, Кутиала, Каес, Сегу.

Крупнейшие реки:

Сенегал, Нигер.

Важнейший аэропорт:

международный аэропорт Бамако.

ЦИФРЫ

Площадь: 1 240 192 км²**Население:** 14 517 176 чел. (2009 г.).**Плотность населения:** 11,7 чел/км².**Самая высокая точка:** г. Хомбори-Тондо (1155 м).

КЛИМАТ

Варьируется от субтропического до засушливого.

Среднегодовая температура: +28 – +29°C.

Среднегодовое количество осадков: от 150 мм в районе Сахары до 1500 мм на юге.

«ЗОЛОТАЯ СТРАНА»

В первые столетия существования государств на территории Мали процветанию местных правителей способствовала торговля золотом.

Малийские земли были заселены африканскими племенами более пяти тысяч лет назад. Мало что известно о первых столетиях жизни будущего Мали, однако ученые предполагают, что местное население занималось преимущественно животноводством, рыбной ловлей и охотой.

Первое государственное образование — империя Гана появилось здесь лишь к восьмому столетию н. э. Оно охватывало области Мали, Сенегала и Мавритании. Правителем древнего государства Мали, существовавшего до XV в., стал Сундиата Кейта (ум. 1250/1255 г.), отбивший земли в верховьях рек Сенегала

и Нигера у проживавшего здесь в то время племени сосо. Царь стал известен как человек, сумевший обеспечить свои владения надежным источником заработка: в числе его завоеваний были золотоносные месторождения.


Однако намного большую славу приобрел потомок Сундиаты Кейта манса (верховный правитель) Муса, управлявший Ганой приблизительно в 1312–1337 гг. Правда, известность ему принесли вовсе не кровавые завоевания, а хадж, совершенный Мусой в 1324 г. в сопровождении многотысячной свиты. Та роскошь, которая окружала царя Ганы, его небывалая щедрость поражали

воображение встречавшихся на пути деревенских и городских жителей.

К пятнадцатому столетию на смену процветанию в Мали пришли внутренние раздоры, приводившие к подрыву сил государства. Империю ожидал печальный конец: в XV в. власть над регионом перешла к Сонгаю, появившемуся, по некоторым данным, в XI в. и только начавшему набирать

ЭКОНОМИКА

ВВП: 13,365 млрд \$ (2007 г.).**Промышленность:** пищевая, строительство, добыча полезных ископаемых.**Сельское хозяйство:** выращивание хлопка, проса, кукурузы, арахиса, овощей; животноводство, птицеводство. Рыболовство.**Сфера услуг:** туризм.



В столице Мали — Бамако — ничто так не ловит взгляд как две башни Большой мечети (по центру).

силу. Но и этому государству не удалось долго просуществовать: в 1591 г марокканский полководец Джударпаша завоевал Сонгай. Спустя столетие здесь поселилось племя бамбара, создавшее свою мощную империю. В отличие от предшествовавших государств империя Бамбара просуществовала долго, ей удалось сохранять

власть над территориями вплоть до XIX в., когда племена тукулер вторглись на территории современного Мали.

В конце XIX в. началась эпоха колонизации Западной Африки Францией. Мали не стало исключением: постепенное распространение французской власти над регионом началось в 1892 г., и к началу XX в. малийские владения практически полностью вошли в состав Французского Судана. Колонии приносили французам доход в основном благодаря возможностям выращивания риса и хлопка.

Автономия колония получила только в 1958 г., когда на смену Французскому Судану пришла Суданская республика в составе Франции. В 1960 г сформировалась Федерация Мали, которая была уже официально независима от французского правительства.

К власти в Мали пришел Модибо Кейта (1915–1977 гг.), который решил установить в молодой стране социалистический строй, ориентируясь в том числе и на Советский Союз. Схема не сработала, и благосостояние страны стало стремительно ухудшаться.

В 1868 г Модибо Кейта был свергнут Мусой Траоре (р. 1936 г.), который

взял за пример капиталистические западные страны, но сохранил однопартийность (в 1979 г у власти встала партия Демократический союз малийского народа). Однако и он был смещен с поста в 1991 г подполковником Амаду Туре (р. 1948 г.), при котором была введена многопартийная система.

👑 ДОСТОПРИМЕЧАТЕЛЬНОСТИ

- **Бамако:** Национальный музей Мали — один из известнейших этнографических музеев в Западной Африке; Бамакская соборная мечеть (1970-е гг.);
- **Тимбукту:** мечеть Санкоре (1581 г.); Библиотека института Ахмеда Бабы; Джингуереберская соборная мечеть (1327 г.); медресе Санкоре (начало XV в.); глинобитные здания в центре города — памятник Всемирного наследия № 119;
- Скальный массив Бандиагара;
- Национальный парк Букль-дю-Бауле.

📌 ЛЮБОПЫТНЫЕ ФАКТЫ

- На юго-востоке Мали проживает загадочный народ догонов. Согласно преданиям, догоны переселились на территории Мали еще в X–XII вв., когда они были вынуждены скрываться от набравших силу племен фульбе. Их деревни теснятся в области горного массива Бандиагара, в труднодоступных для непривычного человека местах на склонах. Издали деревни догонов едва можно различить: построены они из глины и поэтому попросту сливаются с горным фоном.
- Практически все языки Мали (за исключением языка народа фульбе) не имели письменности примерно до 1960-х гг. Современная малийская литература начала формироваться на основе устных традиций, в том числе народных эпосов.



Мечеть Дженне — один из самых известных памятников архитектуры Мали.

ЛЮБОПЫТНЫЕ ФАКТЫ

■ Одна из самых известных архитектурных достопримечательностей Мали — мечеть Дженне. Особенность здания заключается в том, что оно целиком и полностью построено из глины. В качестве дополнительного материала использовались лишь деревянные брусья, вмонтированные в стену для защиты здания от возможных последствий перепада температур. Впервые Дженне появилась в тринадцатом столетии, однако в XIX в. она была разрушена. Мечеть Дженне в наши дни — результат восстановительных работ, завершившихся в 1907 г.

■ Несмотря на то, что в Мали имеет хождение своя денежная единица — франк Африканского финансового сообщества, — страна напрямую зависит от экономического благосостояния Европейского союза, а, значит, и от курса евро.



Территории Мали можно разделить на три природных области: пустыня на северо-западе, южнее — полупустыня и опустыненные саванны, и типичные саванны в южных землях страны. Преобладают пустынные и полупустынные ландшафты, которые скрашивают лишь «сетки» рек на юге Мали.

НА ГРУДИ У САХАРЫ

Мали — одна из беднейших стран мира, лежащая на пустынях и полупустынях.

Государство Мали расположено в Западной Африке. Примерно две трети малийских территорий занимает западная область пустыни Сахара, к югу земли представляют собой традиционный для африканского континента ландшафт — саванну, а на севере преобладают плато, возвышающиеся на 200–500 метров. Примерно 65% территорий Мали занимают пустыни и полупустыни. Сильные засухи — нередкое явление в этих краях, на протяжении года температуры удерживаются здесь на отметке +28 – +29°C, однако даже

в таких условиях людям удастся собрать приемлемые урожаи.

Как и много тысячелетий назад, Мали остается полиэтническим государством, в котором мирно сосуществуют десятки африканских племен, разговаривающих на разных языках и придерживающихся своих традиций. Коренные жители территорий Мали составляют около 90% населения страны.

Современная страна Мали одна из беднейших и наименее развитых в мире: ВВП на душу населения за 2009 г здесь составил \$1,2 тыс.,



В районе г. Тимбукту перебраться через р. Нигер можно только таким способом.



Один из обрывов на нагорье Бандиагара, где живет загадочный народ догонов.

около 36% местных жителей находят-ся за чертой бедности. Несмотря на то что на территории государства расположено немало месторождений полезных ископаемых (марганца, железной руды, меди, свинца, золота, алмазов, бокситов, известняка и др.), около 80% местного населения занимается сельским хозяйством и лишь 20% работает в сфере промышленности.

Настоящее спасение для малийцев реки Нигер (протекает практически через всю южную область Мали) и Сенегал, главные водные артерии страны. Они служат важным источником пищи для жителей окрестных земель: рыболовство издавна помогало местным племенам прокормиться в тяжелых климатических условиях, и теперь рыбу в достатке


поставляют как на внутренний, так и на внешний рынки. Благодаря живительным водам Нигера и Сенегала в этих краях можно выращивать сельскохозяйственные культуры, в том числе рис, чай, хлопок, сахарный тростник, табак и многое другое. Более того, около 80% потребляемой Мали электроэнергии вырабатывается на трех ГЭС, две из которых расположены по течению Нигера и Сенегала.

Из-за экономических проблем Мали, которые сохраняются несмотря на немалые для африканского государства возможности ведения успешной внешней торговли, страна стала источником рабочей силы для других африканских и европейских государств. Многие вынуждены переезжать в соседние Алжир, Буркина-Фасо, Кот-д'Ивуар; немало малийцев отправляются на поиски заработка в бывшую метрополию — Францию.

Слабое экономическое развитие приводит к диспропорциональному использованию природных ресурсов, что становится причиной экологических проблем. Леса вырубаются, так как деревообрабатывающая промышленность занимает не последнее место в структуре экономики государства. Почвы постепенно теряют свои плодородные свойства из-за

непомерных нагрузок, а засуха лишь усугубляет проблему.

В чем-то и благодаря нищете малийцев, их нехитрому быту и окружающей их природной красоте, страна являет интерес для путешественников со всего мира. Правда, последним для ее посещения нужно обладать изрядной долей смелости: высокие температуры и распространенность таких заболеваний, как малярия и желтая лихорадка, могут развеять энтузиазм любителей комфортного туризма.



Традиционный рынок в Кани-Комболе.

ЛЮБОПЫТНЫЕ ФАКТЫ

■ Некогда у народа бамбара существовал свой театр — Котеба. Спектакли этого театра служили развлекательным, а не религиозным целям и представляли собой несколько сцен комедийного характера. Такие представления устраиваются в Мали и в наши дни.

■ Немалую известность в мире приобрел малийский исполнитель афро-поп-музыки — Салиф Кейта, которого иногда называют «золотым голосом Африки». Он является потомком первого правителя независимого Мали — Сундиата Кейта. Салиф посвятил свою жизнь музыке несмотря на то, что согласно его статусу в малийском обществе ему не подобало заниматься пением. Известность исполнитель приобрел еще в 1970-е гг.