

АТЛАС

ЦЕЛЫЙ МИР В ТВОИХ РУКАХ

ВАЛЛЕТТА

Крепость посреди моря

89




ГАИТИ



АСТРАХАНЬ

ТИРРЕНСКОЕ МОРЕ

БЕНИН



МААС

ISSN 2075-0536

00089>



9 772075 053779


deAGOSTINI

КАРТЫ ■ СОБЫТИЯ ■ ДОСТОПРИМЕЧАТЕЛЬНОСТИ

АТЛАС

ЦЕЛЫЙ МИР В ТВОИХ РУКАХ

ВЫПУСК № 89. СОДЕРЖАНИЕ



Мальта, г. Слима, агломерация Валлетта. Церковь Богоматери Святого Сердца.



Остров Капри, Тирренское море. Загадочные скалы Фараллоны.



Африка, Бенин. Торговцы на лодках в порту Ганье, коммуна Со-Ава.

ВАЛЛЕТТА:

Город на острове, лишенном постоянных источников пресной воды. Валлетта — столица средиземно-морского государства Мальта — не раз становилась местом ожесточенных сражений. Одна волна захватчиков сменяла другую: всем нужен был этот стратегически важный город на острове между Европой, Африкой и Ближним Востоком. Сегодняшняя Валлетта — центр международного туризма, благородный и спокойный, каким хотел его видеть основатель Ла Валлетт, сказавший: «Мы, джентльмены, построим великий город для джентльменов».

ГАИТИ:

Открытый Христофором Колумбом в 1492 г., остров Гаити казался райским уголком Карибского моря. Но вскоре коренное население острова было истреблено, а его место заняли африканские рабы. Их потомки часто поднимали восстания, создавали собственные королевства, добились независимости от колонизаторов. Но даже после долгих лет борьбы Гаити так и осталась одной из беднейших стран мира, да еще и пострадавшей от катастрофического землетрясения.

АСТРАХАНЬ:

Один из самых крупных городов юга Российской Федерации, Астрахань является также большим речным и морским портом, через который идут потоки товаров из многих стран мира. Однако так было не всегда. Разграбленное Тимуром поселение могло исчезнуть, однако стало столицей растущего ханства. Пока знаменитое взятие Астрахани Иваном Грозным не сделало ее надежным стражем восточных границ Московского царства.

ТИРРЕНСКОЕ МОРЕ:

Романтичные пейзажи Тирренского моря издавна влекли сюда представителей творческой богемы, искавших вдохновение среди скалистых берегов, на золотых пляжах этого самого прозрачного из средиземноморских морей. Достоинства Тирренского моря оценили еще древние этруски, которые и дали ему название, создав на его берегах одну из самых удивительных культур древности.

БЕНИН:

Долгое время эта земля на побережье Гвинейского залива носила название, внушавшее ужас местным жителям: Невольничий берег. Здесь находился центр работорговли Западной Африки, отсюда португальские и арабские работорговцы вывозили людей на американские плантации. Долгие века унижений и жестокого обращения не прошли бесследно: страна и сегодня находится в неустойчивом политическом и экономическом положении.

МААС:

Западноевропейская река Маас похожа на нить с нанизанными на нее жемчужинами. Каждая из них — старинный город со значимой для Европы историей. Маас издавна был одной из главных транспортных артерий Европы и до наших дней сохранил большое значение для ее экономики.

«АТЛАС.
Целый мир в твоих руках»
Выпуск № 89, 2011
Еженедельное издание

РОССИЯ

Издатель, учредитель, редакция:
ООО «Де Агостини», Россия
Юридический адрес:
105066, г. Москва, ул. Александра Лукьянова,
д. 3, стр. 1.
Письма читателей по данному адресу не принимаются.

www.deagostini.ru

Генеральный директор: Николаос Скилакис
Главный редактор: Анастасия Жаркова
Финансовый директор: Наталия Василенко
Коммерческий директор: Александр Якутов
Менеджер по маркетингу: Михаил Ткачук

Свидетельство о регистрации средства массовой информации в Федеральной службе по надзору в сфере связи и массовых коммуникаций
ПИ № ФС 77-44668 от 20 апреля 2011 г.

По всем вопросам, касающимся информации о коллекции, обращайтесь по телефону бесплатной «горячей линии» в России:

(8-800-200-02-01;

телефон «горячей линии» для читателей Москвы:

(8-495-660-02-02

Адрес для писем читателей:
Россия, 170100, г. Тверь, Почтамт, а/я 245,
«Де Агостини», «Атлас. Целый мир в твоих руках».
Пожалуйста, указывайте в письмах свои контактные данные для обратной связи (телефон или e-mail).

Распространение: ЗАО «ИД Бурда»

УКРАИНА

Издатель и учредитель:
ООО «Де Агостини Паблицинг», Украина
Юридический адрес:
01032, Украина, г. Киев, ул. Саксаганского, д. 119.
Генеральный директор: Екатерина Клименко

Свидетельство о государственной регистрации печатного СМИ Министерства юстиции Украины
КВ № 15131-3703Р от 30.04.2009 г.

По всем вопросам, касающимся информации о коллекции, обращайтесь по телефону бесплатной «горячей линии» в Украине:

(8-800-500-8-400

Адрес для писем читателей:
Украина, 01033, г. Киев, а/я «Де Агостини»,
«Атлас. Целый мир в твоих руках»
Украина, 01033, м. Київ, а/с «Де Агостині»

БЕЛАРУСЬ

Импортер и дистрибутор в РБ:
ООО «РЭМ-ИНФО», г. Минск, пер. Козлова, д. 7Г,
тел.: (017) 297-92-75

Адрес для писем читателей:
Республика Беларусь, 220037, г. Минск, а/я 221,
ООО «РЭМ-ИНФО», «Де Агостини»,
«Атлас. Целый мир в твоих руках»

КАЗАХСТАН

Распространение:
ТОО «КПГ «Бурда-Алатау Пресс»

Рекомендуемая цена:
59 руб., 10,90 грн., 5900 бел. руб., 250 тенге.
Издатель оставляет за собой право увеличить рекомендуемую цену выпусков.
Издатель оставляет за собой право изменять последовательность номеров и их содержание.

Отпечатано в типографии: Deaprinting — Officine Grafiche Novara 1901 Spa, Corso della Vittoria 91, 28100, Novara, Italy.
Тираж: 104 000 экз.
© 2010 ООО «Де Агостини»

ISSN 2075-0536

Информация к иллюстрациям

Обложка: Валлетта, Мальта. DeAgostini Picture Library

Валлетта: DeAgostini Picture Library;
© Яков Филимонов / Фотобанк Лори

Гаити: DeAgostini Picture Library;
Eye Ubiquitous/Rex Features;
Miquel Benitez/Rex Features


Астрахань: © BoLinar, Анастасия Богатова,
Владимир Чинин / Фотобанк Лори
GeoPhoto / Джус Александр, Кокошкин
Константин, Каменев Андрей

Тирренское море: DeAgostini Picture Library;
© ElenArt, Галина Михалишина,
Третьяков Валерий Михайлович / Фотобанк Лори

Бенин: DeAgostini Picture Library;

Маас: DeAgostini Picture Library.

Дата выхода в России 11.10.2011.



ЦЕНТРАЛЬНАЯ
И ЮЖНАЯ ЕВРОПА

ГОРОД
НА МАЛЬТЕ



ВАЛЛЕТТА

Крепость посреди моря



Город Валлетта расположен на северо-восточном побережье острова Мальта, на скалистом полуострове между бухтами Марсамшетт и Великая Гавань.

ОБЩИЕ СВЕДЕНИЯ

Столица Республики Мальта, основана в 1566 г.

Местонахождение: северо-восток о. Мальта.

Языки: мальтийский, английский.

Этнический состав: мальтийцы — 98%, прочие (арабы, британцы, итальянцы) — 2%.

Религия: католицизм.

Денежная единица: евро.

Важнейшие районы: улица Республики, Дворцовая площадь, площадь Великой Осады.

Аэропорт: международный аэропорт Мальты (г. Лука, 8 км от Валлетты).

Порт: морской порт Валлетты.

ЦИФРЫ

Площадь: 0,8 км²

Население: 6098 чел. (2008 г.).

Плотность населения: 7622,5 чел/км²

Самая высокая точка: поместье Оберж-де-Кастий — 100 м.

КЛИМАТ

Средиземноморский климат с жарким сухим летом и мягкой дождливой зимой.

Средняя температура января: +12°C.

Средняя температура июля: +26°C.

Среднегодовое количество осадков: 550 мм.

Относительная влажность воздуха: 70–80%.

ГОРОД, ОСНОВАННЫЙ РЫЦАРЯМИ

Мальта располагается на стратегически важном участке Средиземного моря, а Валлетта — самый крупный город-крепость на острове.

Столица находится на северо-восточном побережье, где скалистый полуостров вклинился между двумя морскими бухтами Средиземного моря — Марсамшетт и Великая гавань.

Древние мореплаватели оценили по достоинству выгодное положение Мальты, находящейся на пути из стран арабского Востока в Западную Европу и между Южной Европой и побережьем Африки. Здесь много глубоких и извилистых бухт, в которых торговые суда прятались от морских разбойников и военных кораблей воюющих стран. Самыми удобными были те бухты, где впоследствии был построен город Валлетта.

Места эти были известны еще финикийцам мореплавателям и торговцам, основавшим здесь свою колонию еще в IX в. до н. э. Они понимали: тот, кто контролирует бухты Мальты, будет собирать немалую

дань с морских торговых караванов. Единственным неудобством был недостаток пресной воды: ни рек, ни озер. Лишь сезонно возникающие речки и ручьи. Поэтому дождливой зимой и весной поселенцы запасались водой и экономно расходовали ее в течение года.

Стремясь завладеть бухтами Мальты, сюда в VII в. до н. э. пришли греки. В VI в. до н. э. бухтами будущей Валлетты завладел Карфаген, а с 218 г. н. э. они стали собственностью Древнего Рима, а затем Византии. С 869 г. здесь уже обосновались арабы.

Следует заметить, что на протяжении многих веков поселения на месте будущей Валлетты если даже

имели какие-то названия, то для истории не сохранились: одна волна завоевателей сменяла другую и поселения получали новые и новые имена. Сегодня Валлетта — это не только историческая цитадель и административный центр, но и соединение множества небольших поселений, называемое «Большая Валлетта».

ЭКОНОМИКА

Промышленность: хлопчатобумажная, спичечная, табачная, фабрика макаронных изделий, пивоваренный завод, судостроение «Бейли».

Кустарное производство: кружева, ткацкие изделия, резьба по камню. Рыболовство.

Сфера услуг: туризм, финансовые (представительства офшорных компаний), транспорт.



Форт Сант-Анджело в городе Биргу, который находится напротив Валлетты, на другом берегу Великой Гавани. Шестиугольная башня Вадетта — один из символов Мальты, ухо, глаз и птица на ней надзирают за морем.

В XI в. норманны захватили Сицилию. В то время их могущество было столь великим, что им не составило труда присоединить Мальту к Сицилии и впоследствии сделать рыцарский подарок ордену иоаннитов, передав ему остров в полное владение в начале XVI в.

Вместе с островом к мальтийским рыцарям перешли удобные бухты и необходимость оборонять их от османских набегов. В 1565 г турки во

главе с Пияле-пашой и Лала Мустафа-пашой напали на Мальту, но армия островитян встретила неприятеля во всеоружии: были построены новые и укреплены старые форты. Осажденные уступили лишь форт Св. Эльма (после 31 дня осады) и с наступлением осени османы сняли осаду. Рыцарями командовал магистр ордена Жан Паризо де ла Валлетта, в честь которого и был назван город-крепость, который он решил построить. 28 марта 1566 г Великий магистр лично заложил первый камень в основание церкви Мадонны-Победительницы, но так и не увидел окончания строительства города, названного в честь этого знаменитого воина: магистр скончался через два года, в 1568 г

Во всех католических храмах мира собирали пожертвования на строительство нового города — форпоста борьбы с иноверцами. Строительство осуществлялось под руководством итальянского зодчего Франческо Лапарелли. Он создал план нового города — Валлетты, соорудил систему водостоков, а улицы разметил так, чтобы морской бриз обдувал их и очищал воздух. Еще при жизни первых строителей Валлетты был создан Департамент городского планирования, существующий и поныне.

В 1798 г рыцари оказали торжественный прием Наполеону Бонапарту

и тем самым спасли город от разрушения. В 1800 г Валлетта стала центром британской колонии Мальта. Несмотря на значительные разрушения от немецких бомбардировок во Вторую мировую войну, город уцелел, но лишь в 1974 г Валлетта стала столицей независимой Республики Мальта.

👑 ДОСТОПРИМЕЧАТЕЛЬНОСТИ

- Церковь Мадонны-Победительницы (1566 г.);
- Поместье Оберж-де-Кастий (1574 г.);
- Дворец Великого магистра (1571–1575 гг.);
- Кафедральный собор Святого Иоанна (1573–1578 гг.);
- Церковь иезуитов (к. XVI в.);
- Оружейная палата;
- Национальный музей изобразительных искусств;
- Городские ворота;
- Театр Манозель;
- Верхние и Нижние сады Барракка, сады Са-Мезон;
- Дворец Паризио.

📌 ЛЮБОПЫТНЫЕ ФАКТЫ

- В 1565 г., во время Великой осады Мальты, турецкой армии Сулеймана I Великолепного, состоявшей из 48 тыс. солдат и 193 галер, противостояли всего 540 рыцарей ордена Св. Иоанна, 4 тыс. жителей острова и около 3,5 тыс. итальянских и испанских наемников. Причиной нападения турок на остров стали непрекращавшиеся грабежи турецких судов рыцарями ордена.



Собор Святого Иоанна построен мальтийскими рыцарями в 1573–1578 гг. по проекту строителя крепостей Глорму Кассара и потому напоминает военный форт.



Валлетта — город, окруженный древними крепостными стенами. Именно несокрушимые укрепления и форты помогли ему сохраниться почти в первозданном виде. В 1980 г. он был включен в список Всемирного наследия ЮНЕСКО. Самые известные городские достопримечательности располагаются на улице Республики. Непосредственно в городе проживает немногим более 6 тыс. жителей, но численность населения Большой Валлетты, в которую входят прилегающие города (Биркиркара, Моста, Корми, Слима) и поселки, — около 260 тыс. человек.

С ШЕСТНАДЦАТОГО ВЕКА — БЕЗ ИЗМЕНЕНИЙ

Если смотреть на Валлетту с крепостных стен, кажется, что на город наброшена гигантская рыбачья сеть, а все многочисленные дворцы и соборы пойманы в эту сеть невидимым могучим рыбаком.

Такое впечатление создается потому, что с года основания Валлетту строили, руководствуясь генеральным планом, и это было совсем не похоже на то, как в XVI в. строили европейские города. Архитектор Лапарелли построил столицу Мальты, руководствуясь географическим положением места и его оборонительным назначением. Фактически он воздвигал громадную цитадель. Для этого рыцарям даже

пришлось срыть вершину холма Шибerras. Согласно проекту улицы Валлетты строго перпендикулярны, причем продольные достаточно широки, чтобы разъехались два экипажа, а поперечные уже, короче и предназначены для пешеходов и портшезов. Правда, в наши дни въезд автомобилей в город весьма ограничен: муниципалитет печется о сохранности старинных мостовых и стен древних соборов.

Один из самых заметных соборов Валлетты Кафедральный собор Святого Иоанна. Построенный вскоре после окончания Великой осады Мальты, он очень напоминает суровое крепостное сооружение. Тем более разителен контраст с богатым интерьером собора: очень высокие своды расписаны итальянским художником Маттиа Прети, а пол выложен из мраморных надгробий, под которыми покоятся останки



Первая церковь кармелитов в Валлетте появилась еще в 1573 г., но была разрушена во время Второй мировой войны. Благодаря реконструкции (1950-70-е гг.) церковь стала больше и приобрела купол. На переднем плане — англиканский кафедральный собор Св. Павла (1844 г.).

четырёхсот рыцарей, в том числе всех Великих магистров, за исключением Фердинанда фон Гомпеша, сдавшего Мальту французам без боя в 1798 г

Собор находится рядом с центральной улицей города — улицей Республики, названной так в 1974 г., после провозглашения независимости Мальты. При англичанах, во время Второй мировой войны (1939–1945 гг.), Валлетта стала главной базой Великобритании на Средиземном море, а Великая гавань города была единственным портом союзников между египетской Александрией и Гибралтаром. Понятно, что немцы бомбили Валлетту непрерывно.

В 1942 г. налеты немецкой авиации не прекращались 154 дня. Разрушения были велики: пострадали в основном портовые сооружения города, но и некоторые исторические памятники были стерты с лица земли. Однако даже после этого их здесь осталось очень много.

Такое изобилие старинных построек объясняется тем, что после победы над турками рыцари решили позаботиться о собственном комфорте и оставили после себя множество роскошных особняков и дворцов. Одним из таких сооружений является Каса-Росса-Пиккола — один из последних в Валлетте дворцов, сохранившийся в неприкосновенности. Здесь и сегодня живет аристократическая семья де Пиро — старейшая и знатнейшая в городе.

Местные жители — мальтийцы — являются потомками древних финикийцев и в общении используют «мальти». Этот звучный язык является диалектом арабского, испытавшим на себе влияние сицилийского диалекта итальянского. Такая этническая смесь не мешает жителям ревностным католикам — праздновать пятнадцатый карнавал с шествием огромных разукрашенных фигур и паратой — исполняемым

детьми старинным танцем с мечами, напоминающим о победе рыцарей над турками и нынешней славе города.

Большая Валлетта — крупнейший торгово-промышленный центр Мальты, где находится практически вся индустрия страны: хлопчатобумажная, спичечная, табачная, судоремонтная. Через порт Валлетты осуществляется торговля со всем миром. В сфере туризма она тоже занимает видное место. Благодаря курортам Сент-Джулианс, Слима, Меллиха, Буджибба, крошечную Мальту ежегодно посещает более миллиона туристов.

❗ ЛЮБОПЫТНЫЕ ФАКТЫ

■ 8 сентября в Валлетте празднуют День Победы: в память о снятии турецкой осады 1565 г., капитуляции французов в 1800 г. и прекращении бомбардировок города фашистской Германией и Италией в 1943 г

■ Мальтийский крест символизирует восемь рыцарских добродетелей: безгрешность, веру, милосердие, правду, справедливость, смирение, искренность, терпение.

■ В 1738 г. магистром Мальтийского ордена был выбран российский самодержец Павел I. В честь этого события в России был учрежден орден Святого Иоанна Иерусалимского, а прибывшие рыцари подарили императору три реликвии госпитальеров — частицу Креста Господня, Филермскую икону Божией Матери и десницу Иоанна Крестителя.



В Кафедральном соборе Св. Иоанна находится один из шедевров знаменитого Караваджо и единственная подписанная им картина: «Обезглавливание Иоанна Крестителя» (1608 г.).




ГОСУДАРСТВО:
ГАИТИ



ГАИТИ

Франкоафриканцы в Америке



Развалины форта Пиколе, крепостного сооружения времен французской колонизации, с многочисленными каменными стенами и потайными подземными ходами. Форт находится рядом с городом Кап-Аитьен, основанным французами в 1670 г. Землетрясение 2010 г. почти не затронуло город, и сюда переселились многие жители разрушенной столицы.

ОБЩИЕ СВЕДЕНИЯ

Местоположение:

Центральная Америка, Карибское море, о. Гаити (Большие Антильские острова).

Официальное название:

Республика Гаити.

Форма правления:

президентская республика.

Столица:

Порт-о-Пренс, 2 143 000 чел. (2010 г.).

Административное деление:

10 департаментов, 41 округ 133 коммуны.

Языки:

французский, гаитянский креольский.

Этнический состав:

негры — 95%, мулаты и белые — 5%.

Религии:

католицизм — 80%, протестантизм — 16% (баптисты — 10%, пятидесятники — 1,4%, адвентисты — 1%, прочие — 3,6%), прочие — 4%. (Около 50% населения практикует обряды культа вуду.)

Денежная единица:

гурд.

Крупные населенные пункты:

Порт-о-Пренс, Кап-Аитьен, Гонаив, Ле-Ке, Сен-Марк.

Крупнейшая река:

Артибонит.

Крупнейшие озера:

Пелигр, Соматр.

Важнейший аэропорт:

международный аэропорт имени Туссен-Лувертюра (г. Порт-о-Пренс).

Важнейшие порты:

Кап-Аитьен, Гонаив, Жакмель, Порт-о-Пренс.

Внешняя граница:

Доминиканская Республика (360 км).

КЛИМАТ

Тропический, пассатный.

Среднегодовая температура: +25°C.

Среднегодовое количество осадков: от 500 мм (на подветренных склонах и во впадинах) до 2500 мм (на наветренных склонах); сезон дождей: апрель — июнь и сентябрь — ноябрь.

Относительная влажность воздуха: 70–80%.

СТРАНА ЧЕРНЫХ ИМПЕРАТОРОВ

Остров Гаити был открыт Христофором Колумбом в 1492 г

Великий мореплаватель назвал его Эспаньолой: в честь Испании — страны, снарядившей его экспедицию. Очень скоро местное население здесь практически исчезло.

И это было только начало мучений жителей этого красивейшего острова.

Коренные обитатели острова вымирали от непосильного труда на колонизаторов, массовых казней за неповиновение и — в подавляющем большинстве — из-за болезней, завезенных сюда выходцами из Старого Света. Испанцы называли эту землю Сан-Доминго, они искали здесь золото, но безуспешно. После того как золото было найдено на континенте —

в Мексике и Южной Америке интерес испанцев к Эспаньоле пропал.

Зато островом живо заинтересовались английские и голландские пираты, открывшие большую сеть береговых притоков на северном и западном берегах. В 1625 г на острове Тортуга (сейчас входит в состав Республики Гаити) появились французские пираты-буканьеры, промышлявшие

ЦИФРЫ

Площадь: 27 750 км².

Население: 9 719 932 чел. (2011 г.).

Плотность населения: 350,3 чел/км².


Продолжительность жизни:

мужчины — 59 лет, женщины — 62 года.

Протяженность береговой линии:

1771 км (Атлантический океан, Карибское море).

Самая высокая точка: пик Ла-Сель (2680 м).



*Остров Гонав — второй по величине остров Республики Гаити.
Жители острова страдают от перенаселения и недостатка пресной воды.*

грабежом торговых судов и охотой, а в 1659 г здесь, по поручению французского короля Людовика XIV, было основано поселение. В 1664 г Французская Вест-Индская компания получает всю власть над новой колонией. Буканьерам пришлось потесниться, а потом и совсем оставить остров. Компания раздала землю плантаторам, и они стали собирать невиданные урожаи табака, индиго, хлопка и какао на плодородных северных равнинах, используя труд африканских рабов. В некоторые годы рабов здесь было до миллиона человек. Здесь также сформировалась большая община т. н. «цветных» — рожденных от белых и рабов. «Цветные» обладали некоторыми правами

и даже сами иногда становились рабовладельцами.

В XVIII в. остров все еще носил испанское название Сан-Доминго и был самой процветающей колонией Французской империи. Но видимое спокойствие длилось недолго.

В 1790-х гг по острову прокатилась волна восстаний: негры и мулаты потребовали равноправия с белыми. Все бунты были подавлены, их вожди и участники казнены. Самым значительным было восстание 1794 г под предводительством Франсуа Туссен-Лувертюра. Он вел очень расчетливую политику и в результате подчинил себе весь север страны. В 1801 г Туссен-Лувертюр отменил рабство, а земли белых передал в собственность вождям восстания. Но восстание было подавлено, сам Туссен-Лувертюр был перевезен во Францию и там умер. Самим французам тоже пришлось непросто: практически вся армия на Гаити умерла от лихорадки — и другой вождь повстанцев — генерал Жан Жак Дессалин — 1 января 1804 г основал в западной части острова независимое государство Гаити. На языке индейцев племени таино это значит «Горная страна».

Восстания и относительный мир сменяли друг друга вплоть до 1914 г., когда под предлогом подавления беспорядков в Гаити высадилась

морская пехота США. Американская оккупация закончилась в 1934 г

Следующая веха истории Гаити этап сменяющихся диктатур, самой заметной из которых было правление президента Франсуа Дювалье, запретившего любую оппозицию и терроризировавшего население руками «тонтон-макутов» безжалостной тайной полиции. «Папа Док», как его здесь называли, правил с 1957 по 1971 г После его смерти страной пытался править его сын Жан-Клод Дювалье, по прозвищу «Бэби Док», но ему пришлось бежать из страны в 1986 г

Затем власть еще неоднократно переходила от одного диктатора к другому, и сегодня положение в стране характеризуется как нестабильное и напряженное.



На мысе Сен-Марк находятся лучшие песчаные пляжи острова.

👑 ДОСТОПРИМЕЧАТЕЛЬНОСТИ

- **Кап-Аитьен:** цитадель Лаферьер, или крепость Анри Кристофа (1804–1817 гг.), Всемирное наследие ЮНЕСКО, объект № 180; замок Сан-Суси (1810–1813 гг.);
- **Порт-о-Пренс:** Национальный музей Гаити; Кафедральный собор Вознесения Девы Марии (1884–1914 гг.); «Отель Олоффсон»;
- **Жакмель:** площадь Туссен Лувертюр; Голубой бассейн (каскад водопадов);
- Равнина Плэйн-дю-Кюль-де-Сак.

📌 ЛЮБОПЫТНЫЕ ФАКТЫ

- Негритянский король Гаити Анри Кристоф, обожавший копировать дворянские обычаи европейцев, предвидел печальный финал своего правления и застрелился «по-королевски» — серебряной пулей.



Республика Гаити находится в западной части о. Гаити, и в ее состав входят острова Тортуга, Гонав и Ваш. Север Гаити — это побережье Атлантического океана, юг — Карибского моря.

С запада на восток страну пересекают горные хребты, у подножия которых расположены прибрежные равнины. Страна является третьим по размерам государством в Карибском море (после Кубы и Доминиканской Республики). Гаити — беднейшее государство Западного полушария: 80% населения живет за чертой бедности, фактически — в нищете.

МЕЖДУ РАЕМ И АДОМ

В Гаити поражает контраст между дивной красотой острова, с его золотыми пляжами и зелеными горами, и катастрофическим положением местного населения.

Беды островитян, начавшиеся с открытия острова Колумбом пятьсот лет назад, сменились новыми: нищетой и катаклизмами.

Гаити — второе после США независимое государство в Америке и первая в мире республика, возглавляемая чернокожими. Это также единственное независимое государство на континенте, где преобладает французский язык, и одно из двух (вместе с Канадой), где французский является государственным. Язык местного населения, креольский, — просто клад для лингвистов: он сложился на основе французского языка XVIII в., со множеством слов и оборотов из диалектов Западной и Центральной Африки, а также

арабского (работорговлей в те времена в Африке занимались в основном арабы). В этом сложном языке немало испанских, португальских и английских заимствований.

В расовом отношении население Гаити поразительно однородно: 95% потомки рабов из Западной Африки. И половина из них до сих пор исповедуют культ вуду, привезенный их предками из Бенина, Того и Ганы.

О гаитянском вуду ходит множество легенд, связанных с оживлением покойников (зомби). Отличие



Гаитяне раскрашивают свои маленькие таксомоторы в невероятно яркие цвета, чтобы привлечь внимание пассажиров. Эти машины здесь называют «тук-тук».



Цитадель Лаферрьер, или крепость Анри Кристофа, — крупнейшее укрепленное сооружение Западного полушария, возведенное в 1804–17 гг. по приказу короля Анри Кристофа.

гаитянского вуду от других разновидностей этого культа в том, что это монотеистическая религия: у гаитян — один бог, и зовут его Бондье. Культ вуду исповедуют как неграмотные деревенские жители, так и люди с хорошим образованием. Причина такой религиозности в том, что вуду для гаитян — своеобразная форма сопротивления угнетателям и духовная связь с предками, помогающая им не терять национальную идентичность и преодолевать жизненные трудности.

А трудностей в жизни гаитян много. Они живут в одной из самых бедных и нестабильных стран мира, которая непрерывно на протяжении веков страдает от голода, стихийных бедствий и террора властей.

ЛЮБОПЫТНЫЕ ФАКТЫ

- Местная валюта называется гурд, от испанского слова «гордо» — толстый или жирный. Именно так французские колонизаторы называли золотые песо или вырезанные из него секторы, которые составляли 1/5 часть целой монеты. После падения диктатуры отца и сына Дювалье на бумажных гурдах ставились надпечатки: красный круг с чертой по диагонали и датой окончания правления режима Дювалье.
- Общественный транспорт в Гаити отсутствует, и население пользуется ярко раскрашенными пикапами, которые здесь именуются «тук-тук». Происхождение названия здесь объясняют по-разному: эти слова кричат гаитяне, желая остановить машину; такой же звук издают двигатели этих машин.

Самое колоссальное стихийное бедствие, обрушившееся на Гаити, — январское землетрясение 2010 г. Всего было зарегистрировано более 30 толчков с магнитудой 4,5–7,0. Практически стерта с лица земли столица Порт-о-Пренс, выведены из строя все линии электросвязи, большинство построек на острове полностью разрушены. Погибло 300 тыс. человек, а общий ущерб составил около \$14 млрд — катастрофическая цифра для такой бедной страны.

Сразу же после землетрясения началась эпидемия холеры и резко подскочила зараженность вирусом иммунодефицита (ВИЧ), гепатита С, тифа, лихорадки денге и малярии. Голодает 58% жителей, и по этому показателю Гаити — на первом месте среди стран Латинской Америки.

По этим причинам, а также потому, что в Гаити почти истреблена фауна и флора, желающих посетить эту страну немного, хотя интересных мест здесь предостаточно, в том числе рукотворных.


Одно из самых удивительных сооружений в Гаити — цитадель Лаферрьер, или крепость Анри Кристофа, — находящаяся на вершине 1000-метровой горы у северного побережья Гаити. Ее строили 20 тыс.

рабов. Они же установили 365 пушек и подняли к ним множество ядер. Крепость не пострадала не только от последнего, но и от сильнейшего землетрясения 1842 г.

Подземные толчки 2010 г. не затронули и некоторые достопримечательности Порт-о-Пренса. Например, совсем не пострадала готическая гостиница викторианской эпохи (конец XIX в.) под названием «Отель Олоффсон», некогда служившая резиденцией гаитянских президентов и своими романтическими очертаниями напоминающая иллюстрацию к сказке.



Порт-о-Пренс. Последствия землетрясения 2010 г. в Гаити.



ГОРОД
В РОССИИ



АСТРАХАНЬ

Город в дельте Волги



Колокольня Астраханского кремля высотой 80 м — символ города: она видна из любого района Астрахани.

ОБЩИЕ СВЕДЕНИЯ

Административный центр Астраханской области Российской Федерации.

Местоположение:

Прикаспийская низменность.

Административное деление: 4 района (Кировский, Советский, Ленинский, Трусовский).

Важнейший туристический район: центральная часть города (остров).

Языки: русский (официальный), казахский, татарский.

Религии: православие — 51%, ислам — 23%, прочие (протестантизм, буддизм и др.) и атеизм — 26%.

Этнический состав: русские, казахи, татары.

Крупнейшая река: Волга.

Важнейший аэропорт: Астраханский аэропорт «Нариманово».

Важнейшие порты: Астраханский порт, Астраханский морской рыбный порт, «Стрелецкое-Терминал».

ЦИФРЫ

Площадь: 500 км².

Население: 520 700 чел. (2010 г.).

Плотность населения: 1041,4 чел/км²

Средняя высота над уровнем моря: -20 м (ниже уровня моря).

Протяженность города вдоль Волги: 22 км.

НА ПЕРЕКРЕСТИИ ТОРГОВЫХ ПУТЕЙ

Астрахань известна с XIII в., и название города насчитывает около двадцати вариантов: Аджитархан, Астрахан, Астаракан, Астрохань, Аштарахань, Хаджитархан и др. Не меньше и вариантов толкования этого названия.

В 1333 г арабский путешественник Ибн Баттута посетил эти места и увидел поселение на правом берегу Волги. Услышав название поселка от местных жителей, просвещенный араб понял его как «Хаджи-Тархан», что примерно означало «место, где паломники могут не платить налоги». Некоторые историки полагают, что название города происходит от слов «ас» и «тархан»: «селение асов, свободное от налогов». Прочие толкования не столь экзотичны и связаны с низменным расположением места: «город в низовье», «нижний» и пр.

КЛИМАТ

Умеренно континентальный, засушливый, теплый.

Средняя температура января: -4,8°C.

Средняя температура июля: +25,2°C.

Среднегодовое количество осадков: 200–230 мм.

Относительная влажность воздуха: 70%.

В 1395 г Хаджи-Тархан сдался на милость завоевателя Тимура и был полностью разграблен. Однако поселение уцелело, хотя и пришло постепенно в упадок вместе со всей Золотой Ордой. С 1456 г оно переходит во владение Махмуда, бывшего хана Большой Орды, основавшего Астраханское ханство. Уже тогда Хаджи-Тархан стал именоваться Астраханью и стал столицей ханства. Подданные хана промышляли торговлей солью и грабежом торговых караванов на Волге, перевозивших шелка, пряности и прочие восточные товары.

Астрахань обладала важным политическим и торговым положением, т. к. находилась на перекрестии торговых путей: сухопутных, речных и морских. Завладеть этим доходным местом хотели многие, почему Астраханское ханство постоянно


подвергалось набегам ногайцев и крымцев. Очередной захватчик тут же сажал на ханский трон своего ставленника и начинал собирать налоги со всех проезжающих. Оказавшись на таком выгодном посту, эти ставленники тут же задумывались о независимости, для чего искали союза со все более могущественным Московским царством. В 1551 г астраханский хан — крымский ставленник — вступил

ЭКОНОМИКА

Промышленность: газодобыча, судоремонтная и судостроительная, стекловолокнистая, рыбоперерабатывающая, плодоовощная, тепловозоремонтная.

Сельское хозяйство: растениеводство (томаты, рис, картофель, бахчевые, зерновые), животноводство (мясошерстное и молочное овцеводство, коневодство, птицеводство).

Сфера услуг: туризм, финансовые услуги, транспорт, торговля.



«Лебединое озеро» — озеро-старица, образовавшееся после ухода вод Волги, — одно из красивейших мест Астрахани, расположенное в центре города.

в переговоры с русским царем, но испугался гнева турецкого султана и взял в плен русского посла.

Такая ханская политика разгневала московского царя Ивана Грозного, и он отправил на взятие Астрахани

30 тысяч стрельцов. В 1554 г после короткого боя русские захватили Астрахань и посадили на ханство своего ставленника. Но тот оказался предателем, и в 1556 г русские вновь овладели Астраханью. Во избежание предательства ханство было ликвидировано, его территория вошла в состав Московского царства, а население присягнуло на верность Ивану Грозному.

Следует заметить, что все вышеназванные события происходили в 12 км от нынешней Астрахани. В 1558 г первый астраханский воевода Иван Черемисинов построил крепость на новом месте, для чего перенес Астрахань с правого берега на левый. Этот год и считается годом основания Астрахани. Город перенесли на новое место в целях обороны: теперь до Астрахани можно было добраться только на лодках (татары в те времена лодками не пользовались) или долго пробиваться сквозь болота и камыши, что сводило на нет внезапность нападения.

В 1580–1620 гг были построены прочные каменные стены с восемью башнями. Укрепленный город стал наполняться русскими переселенцами. Тем не менее если от внешней опасности удалось избавиться, то от бунтов и мятежей донских и терских

казачков, а также соратников Степана Разина Астрахани пришлось изрядно настрадаться.

Постепенно Астрахань стала политическим форпостом России на границах со странами Востока, крупным торговым и промышленным городом и сохранила свое важнейшее значение до наших дней.



Ак-мечеть, или Белая мечеть, — старейшее мусульманское культовое сооружение в Астрахани; известна с 1777 г.

❖ ДОСТОПРИМЕЧАТЕЛЬНОСТИ

- Астраханский кремль (1562–1589 гг.); Успенский (1698–1710 гг.) и Троицкий (XVI–XVIII вв.) соборы, бывш. Архиерейский дом (XVI–XVIII вв.), гауптвахта (1807 г.), Кирилловская часовня (XVII–XIX вв.), здание цейхауза (1844 г.), консистория (1655 г., 1844 г.), Лобное место и др.
- Особняки: Губина (1897 г.), Будагова (1910–1916 гг.), Шелехова (1885 г.);
- Демидовское подворье (XVII–XVIII вв.);
- Деревянные жилые дома в «русском», или «ропетовском» стиле;
- Набережная Петра Первого;
- Консерватория;
- Филармония;
- Мост Влюбленных;
- Дом Астраханского казачьего войска;
- Церковь Иоанна Златоуста (1763 г.);
- Индийское торговое подворье (XVII–XIX вв.);
- Астраханский природный заповедник;
- Белая мечеть;
- Чёрная мечеть.

❖ ЛЮБОПЫТНЫЕ ФАКТЫ

- В 1873 г астраханские судовладельцы братья Артемьевы создали первый в мире нефтеналивной танкер. Для транспортировки нефти ее наливали непосредственно в металлический трюм парусной шхуны «Александр». Позже владельцы шхуны получили большую золотую медаль на Всероссийской художественно-промышленной выставке.



Астрахань является старейшим городом Нижнего Поволжья. Город располагается на множестве островов Прикаспийской низменности, в верхней части дельты Волги. Основная часть города находится на левом берегу Волги. Правый и левый берега реки в Астрахани соединены двумя мостами, а всего мостов в городе около тридцати.

НА ОДИННАДЦАТИ ОСТРОВАХ

В конце XX в., с образованием Российской Федерации, Астрахань оказалась в новой геополитической ситуации, но сохранила свое положение южного форпоста России. Через город проходит Волга — главная водная артерия России и водный путь из прикаспийских государств в Черное, Средиземное, Балтийское и Северное моря.

Астрахань — город многонациональный: здесь живут представители более 100 национальностей, придерживающиеся 14 религиозных конфессий, действуют 17 обществ национальных культур и более 150 общественных объединений.

Численность населения города постоянно растет, и Астраханская область уже входит в пятерку субъектов

Российской Федерации с естественным и миграционным приростом жителей одновременно. В 2008 г. постоянное население области увеличилось на 4400 человек.

Население занято в основных отраслях экономики города, в частности на 120 крупных и средних предприятиях. Предприятия топливно-энергетического комплекса базируются на Аксарайском газоконденсатном месторождении. «Газпром добыча Астрахань» дает 60% от общего объема промышленного производства Астраханской области и является крупнейшим российским экспортером серы на мировом рынке (20% мирового рынка).

Машиностроение ориентировано на портовое положение города: здесь действуют 14 судостроительных



Один из старинных домов в Астрахани.

ЛЮБОПЫТНЫЕ ФАКТЫ

- Местная легенда утверждает, что в 1558 г., выбирая место для нового города и крепости, первый астраханский воевода Иван Черемисинов остановил свой выбор на самой высокой точке в этих местах. Это был т. н. Заячий бугор, на котором во время половодья спасались от воды зайцы. В те времена Волга протекала прямо у стен крепости, что видно на старинных гравюрах.
- Астраханская католическая церковь стала третьим по времени основания католическим храмом в России — после петербургского и московского.



Каменный Астраханский кремль был сооружен в 1680-х гг. на месте деревянных построек. В его строительстве принимал участие знаменитый русский зодчий Федор Конь.

заводов. Некогда процветающая рыбоперерабатывающая промышленность переживает спад из-за сокращения улова. Но Астраханский транспортный узел сохранил свое значение (здесь 21 порт) и дает возможность основательно сократить продолжительность грузоперевозок из Юго-Восточной Азии в Западную Европу — в сравнении с известными морскими маршрутами через Средиземное море и Суэцкий канал.

Благодаря разветвленной транспортной сети Астрахань стала одним из самых привлекательных объектов туризма на Каспии, и здесь немало древних построек.

❗ ЛЮБОПЫТНЫЕ ФАКТЫ

■ Серебряная 25-рублевая монета с изображением панорамы Астраханского кремля стала второй, выпущенной Банком России в 2008 г. в серии «Памятники архитектуры России». Диаметр монеты — 60 мм, масса серебра 925-й пробы — 155,5 г, отчеканена на Московском монетном дворе «Гознак» тиражом 2 тыс. шт.

■ Знаменитая астраханская вобла — разновидность плотвы, отличающаяся большей величиной (до 30 см). Есть три обособленных стада воблы: северокаспийское (астраханская вобла), азербайджанское и туркменское. В последнее время в Астрахани стали готовить соленую икру воблы и поставлять ее исключительно в Стамбул, где ее называют «тарам» и питаются ею малообеспеченные турки и греки.


Астраханский кремль — памятник федерального значения с 1980 г. Для его строительства использовался кирпич из развалин Сарай-Бату — бывшей столицы Золотой Орды, находившейся на берегу реки Ахтубы. В летописи так сказано об этом замечательном произведении русского зодчества: «...сделан город бесчисленно хорош, и кругом его пояс мраморен, зелен да красен». Толщина каменных стен — от 2,8 до 5,6 м, высота — от 7 до 11,3 м. В XVII в. многотысячное войско калмыцкого хана Хо Орлюка пыталось взять город приступом, но понесло громадные потери и с позором отступило.

На территории самого кремля есть много других достопримечательностей. Среди них Успенский собор с пятью золочеными главами и Соборной колокольней, на которой часы играют «Слався!» М.И. Глинки, Троицкий собор, Кирилловская часовня и Архиерейский дом.

В дельте Волги, к югу от города, раскинулся Астраханский природный заповедник площадью 70 тыс. га, более 11 тыс. га из которых — морская акватория. История заповедника началась в 1865 г., когда в дельте Волги была выделена «запретная полоса» для воспроизводства рыб. Нынешний

заповедник — это бесчисленное множество островов, на которых обитают более 30 видов млекопитающих и 260 видов птиц. Лебеди, пеликаны, белые журавли-стерхи, египетские цапли живут здесь, когда перелетают с мест гнездования в район зимовки.

Богатейшая природа дельты Волги привлекает в Астрахань не только любителей рыбалки, но и обычных туристов со всего мира.



Сезонная рыбалка в Астрахани, в дельте и на раскатах Волги, длится круглый год, привлекая рыбаков крупным уловом.



ЧАСТЬ
СРЕДИЗЕМНОГО
МОРЯ



ТИРРЕНСКОЕ МОРЕ

В окружении вулканов



Вулкан Стромболи возвышается на 926 м над уровнем моря. В 2 км к северо-востоку от него располагается скала Стромболиччио. Несмотря на наличие трех активных кратеров, у подножия вулкана есть несколько туристических поселков: Сан-Винченцо, Пишиита, Фикогранде и другие.

ОБЩИЕ СВЕДЕНИЯ

Часть Средиземного моря между Апеннинским полуостровом у западного побережья Италии (области Тоскана, Лацио, Кампания и Калабрия), о-вами Сицилия, Сардиния и Корсика.

Крупнейшие острова:

Сицилия, Сардиния, Корсика, Эльба, Липари, Искья.

Крупнейшие города

и порты: Италия — Неаполь (963 357 чел., 2009 г.), Палермо (657 161 чел., 2010 г.), Кальяри (161 465 чел., 2004 г.); Франция — Бастия (42 900 чел., 2005 г.).

Проливы: Корсиканский, Бонифачо, Сардинский, Сицилийский, Мессинский.

Языки: итальянский, французский, сардинский, корсиканский.

Религия: католицизм.

Денежная единица: евро.

ЦИФРЫ

Площадь: 214 тыс. км²

Максимальная глубина: 3719 м.

Средняя глубина: 1519 м.

Средняя соленость: 37,25‰ на поверхности, 38,25‰ на дне.

КЛИМАТ

Средиземноморский.

Температура воды: +13°C зимой, +25°C летом.

Среднемесячная температура воздуха: летом +20 – +25°C, зимой +5 – +12°C.

Среднегодовое количество осадков: 400–600 мм.

Относительная влажность воздуха: 60–70%.

ЭКОНОМИКА

Промышленность: машиностроение (судостроение, судоремонт), нефтехимическая, нефтеперерабатывающая промышленность, пищевая (обработка рыбы и морепродуктов).

Рыболовство.

Сельское хозяйство: рыбководство.

Сфера услуг: туризм, транспорт, торговля.

НАРОД МОРЯ, ДАВШИЙ МОРЮ ИМЯ

Этруски пришли на побережье нынешнего Тирренского моря в XII в. до н. э. и вытеснили более древние народы, происхождение которых точно не установлено. Сами этруски жили здесь вплоть до VI в. до н. э., и земля эта тогда называлась Этрурия (современная область Тоскана, Италия).

С точки зрения исторической геологии Тирренское море — глубокая тектоническая котловина, в центральной части опускающаяся до 3719 м. Именно здесь через все море проходит сейсмический разлом между Европой и Африкой, вдоль которого вытянулась цепь подводных горных вершин и надводных действующих вулканов.

Обосновываясь здесь, первые поселенцы учитывали близость вулканов и возможность землетрясений, однако прекрасная погода, богатые почвы и климат, благоприятствующий ведению сельского хозяйства, оказались сильнее страха перед извержением.

Этруски относились к так называемым «народам моря» — группе

средиземноморских народов, которые в XIII в. до н. э. стали покидать привычные места обитания, в частности из-за негативных последствий Троянской войны для средиземноморских цивилизаций.

Свое название Тирренское море получило именно от этрусков, которых в древности именовали тирсенами или тирренами (от троянцев).



Неаполитанский залив, помимо самого города, давшего ему имя, омывает берега Геркуланума и подножия Везувия, берега островов Капри и Искья.

Этруски были отважными мореплавателями и после них — между реками Арно и Тибр осталось много следов высокоразвитой цивилизации, предшествовавшей древнеримской и оказавшей на нее огромное влияние. Этруски были изобретательными зодчими, они строили города, прокладывали дороги и придумали арочные своды. Они же ввели в обычай бои гладиаторов, гонки на колесницах и обряды погребения, отлично знали анатомию и даже умели делать зубные протезы. От них римляне переняли самую популярную модель одежды — тогу. Но под напором римлян этруски полностью ассимилировались и утратили язык и самобытность, растворившись среди завоевателей.

Пришедшие римляне дали Тирренскому морю свое название: Маре

Инферум, или Нижнее море: в противоположность Маре Суперум, или Верхнему морю (Адриатическому). Но эти названия исчезли вместе с самими римлянами после развала их империи.

Именно из истории древнеримской империи известно о самой разрушительной природной катастрофе античных времен, когда извержение вулкана Везувий уничтожило сразу три римских города: Помпеи, Стабии и Геркуланум. 24 августа 79 г. н. э. началось извержение Везувия, оно продолжалось целые сутки. Из 20 тыс. жителей Помпеев погибло ок. 2 тыс. В 1592 г. были впервые обнаружены руины Помпеев, и с тех пор раскопки ведутся постоянно. В погребенных под пеплом городах все осталось в том же виде, как до извержения: улицы, дома. Извержение было столь сильным, что пепел долетел до Египта и Сирии.

В настоящее время Везувий — один из трех действующих вулканов Италии и единственный действующий вулкан континентальной Европы. Поведение его считается непредсказуемым. Туристов обслуживают жители Торре-Аннунциата, города, возникшего на месте древнего поселения, уничтоженного извержением. В 1970 г. здесь обнаружена вилла Помпеи Сабины, объект Всемирного наследия ЮНЕСКО.

Два других вулкана находятся на островах Тирренского моря: Этна — на о. Сицилия, Стромболи — на одноименном острове в составе архипелага Липарских островов.

Но пожалуй, самым интересным с точки зрения мифологии является четвертый вулкан Тирренского моря, находящийся на острове Вулькано. Еще «морской народ» этрусков верил в божественное назначение этого места, а древние римляне не сомневались в том, что именно здесь, на юге Тирренского моря, находилась кузница Вулкана — бога огня.



Отвесные скалы горы Орландо в Гаэте, Италия.

❗ ЛЮБОПЫТНЫЕ ФАКТЫ

■ Согласно греческим мифам, Эол — сын бога морей Посейдона — обитает на островах Тирренского моря. Верховный бог Зевс сделал его хозяином ветров. Местные жители и сегодня уверены, что Эол живет на островах Тирренского моря и властвует над ветрами Средиземноморья: трамонтане (северным), мистралем (северо-западным), зефиром (западным), либеккио и сирокко (юго-западными), остро (южным), леванте (восточным), грекале (северо-восточным).

■ На острове Сардиния, в провинции Нуоро — самое большое в мире количество людей возрастом свыше 100 лет. Объяснение этому явлению находят в здоровом образе жизни и средиземноморской кухне. Традиционное сардинское приветствие звучит как «а кантанос», что значит «живи до ста лет».



Тирренское море соединяют с другими районами Средиземного моря проливы. Корсиканский пролив — на севере, между Италией и о. Корсика (ширина — ок. 80 км). Пролив Бонифачо — на западе, между о. Корсика и о. Сардиния (ширина — 11 км). Сардинский пролив — на юге, между о. Сардиния и Тунисом (ширина ок. 200 км). Сицилийский пролив — на юго-западе, между Сицилией и Тунисом (160 км). Мессинский пролив — на юго-востоке, между о. Сицилия и Италией (ширина — 3 км).

ОТ ИМПЕРАТОРА НАПОЛЕОНА ДО ГРАФА МОНТЕ-КРИСТО

С каждым островом Тирренского моря связана длинная цепь исторических событий, начинающихся в глубокой древности. В наши дни здесь только руины напоминают об эпохе войн. Сегодняшнее мирное побережье Тирренского моря — это непрерывная полоса курортов и песчаных пляжей, где каждый год отдыхают миллионы туристов.

Вода Тирренского моря отличается наибольшей в Средиземном море прозрачностью, что является еще одним из многочисленных туристических достоинств этого района Средиземноморья, кроме изысканных пейзажей, глубоких бухт и размеренного образа жизни местных жителей.

Впрочем, жизнь здесь далеко не всегда была такой тихой. На о. Корсика, в г. Аяччо, во времена Генуэзской республики, родился Наполеон Бонапарте — второй из тринадцати детей в небогатой, но аристократической

семье. Именно он стал императором Франции и королем Италии Наполеоном I Бонапартом. На Корсике гордятся своим великим земляком. Здесь находится дом-музей, где появился на свет первый император Франции, церковь, где его крестили, и мемориальный комплекс в его честь.

С именем Наполеона связан и другой остров Тирренского моря, находящийся совсем недалеко от Корсики. Эльба — самый большой остров Тосканского архипелага

и третий по площади остров Италии после Сицилии и Сардинии. В 1814 г. Наполеона сослали на Эльбу, где он тут же объявил себя императором острова. Пробыв здесь около десяти месяцев, Наполеон вернулся во Францию, потерпел поражение при Ватерлоо, был сослан на остров Святой Елены в Южной Атлантике, где и скончался.

Благодаря красивым ландшафтам именно Тирренское море выбрали местом действия своих романов многие писатели. Самое известное

❖ ДОСТОПРИМЕЧАТЕЛЬНОСТИ

- **О. Корсика:** Аяччо: Генуэзская крепость, Дом-музей Бонапартов, собор Успения Пресвятой Богородицы (1577–1593 гг.);
- **О. Капри:** вилла Иовис и термы (резиденция императора Тиберия), вилла Дамекута, Пьяццетта, дворец Черио (XIV в.), Голубой грот;
- **Национальные парки:** Тосканский архипелаг Гольфо ди Орозей и дел Геннаргенту (о. Сардиния), Аспромонте, Чиленто и Валло ди Диано, Чирчео;
- **Вулканы:** Стромболи, Вулькано, Везувий;
- **Неаполь (Италия):** Кастиль дель Ово (XV в.), кафедральный собор св. Януария (XIII в.), Палаццо Реале (XVII в.), площадь Джезу Нуово, Кастиль Нуово (1279–1282 гг.), руины г. Помпеи;
- **О. Искья:** Арагонский замок (первое упоминание 474 г. до н.э.);
- **О. Капри:** Замок Сан-Джорджо (XV в.).

❖ ЛЮБОПЫТНЫЕ ФАКТЫ

- Остров Сардиния — родина сыра «Касу марцу». В переводе с сардинского языка «касу марцу» — «гнилой сыр»: в нем содержатся живые личинки насекомых. Эти личинки прыгают на высоту 15 см, почему во время еды гурманам приходится защищать глаза. Из-за риска здоровью сыр официально запрещен к продаже в Италии, но в 2010 г. «Касу марцу» признан культурным достоянием Сардинии и его продажа здесь вновь разрешена.
- Вулкан Стромболи извергается с разной силой около четырех раз в час на протяжении 3 тыс. лет.



Остров Капри входит в состав провинции Неаполь региона Кампания. Здесь находится удивительное творение природы — «Голубой грот».

из таких произведений — приключенческий роман Александра Дюма «Граф Монте-Кристо». Имя героя Дюма придумал, путешествуя по Тирренскому морю. Писатель увидел остров Монтекристо, а позже услышал легенду о его сокровищах. Остров Монтекристо входит в состав Тосканского архипелага, его площадь 12 км², и о нем знали еще финикийцы. Остров имел дурную славу: он был прибежищем пиратов и контрабандистов. Сегодня это заповедник, и здесь живет лишь семья смотрителя.

В Тирренском море находится остров, который местные жители

называют «островом писателей». На острове Капри, находящемся в южной части Неаполитанского залива, в разное время жили и работали Леонид Андреев, Иван Бунин, Максим Горький, Грэм Грин, Генрих Манн, Альберто Моравиа, Иван Тургенев, Оскар Уайльд и многие другие великие литераторы. И чуть ли не каждый из них оставил восторженные описания красот Тирренского моря и самого Капри, посещая наиболее популярные достопримечательности острова, в частности Голубой грот. Известный также как Гротта Аззурра, или Лазоревый грот, он представляет собой естественную пещеру на северном берегу острова, длиной около 60 м, с единственным входом со стороны моря на лодке. Свет проникает в грот сверху и придает воде светло-голубой оттенок. Когда в гроте обнаружили древнеримские статуи, стало понятно, что о нем знали с глубокой древности и почитали красоту этого места.

Сегодня Тирренское море не только объект туризма, но и район интенсивного судоходства: пассажирские морские линии связывают острова с материком. Рыболовство также

развито: ловят здесь сардину и тунца. Величина рыбных запасов неуклонно снижается, и прибрежные государства ввели жесткий контроль над величиной улова.

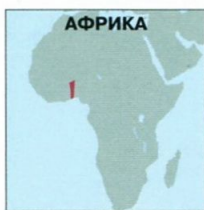


Высокие обрывистые берега Тирренского моря — результат долгой работы вулканов и землетрясений, ветровой и водной эрозии, и даже разрушительной деятельности корней деревьев, цепляющихся за отвесные склоны.

❗ ЛЮБОПЫТНЫЕ ФАКТЫ

■ На острове Капри сохранились руины вилл римских императоров Цезаря Августа и его преемника Тиберия. Красота острова так впечатлила обоих императоров, что они построили почти полтора десятка вилл на сравнительно небольшой площади. Решив, что находится в Риме опасно для жизни, Тиберий отправился на Капри и, по легенде, отдавал приказы, посылая световые сигналы с маяка, верхушка которого рухнула от землетрясения за несколько дней до смерти императора.

■ На острове Искья находится Арагонский замок, построенный на конусе вулканической лавы. Он воздвигнут по приказу тирана Гиерона I Сиракузского в 474 г. до н. э. в ходе войны с этрусками. В 1441 г. Альфонсо I Арагонский разрушил внешнюю дорогу и усовершенствовал мост между островами.



АФРИКА

ГОСУДАРСТВО:
БЕНИН



БЕНИН

На Невольничьем берегу



Значительная часть территории Бенина труднодоступна. Реки являются важными транспортными артериями страны, а лодки — главным средством передвижения.

ОБЩИЕ СВЕДЕНИЯ

Местоположение:

Западная Африка.

Официальное название:

Республика Бенин.

Форма правления:

президентская республика.

Административное деление:

12 департаментов,

77 коммун.

Столица:

Порто-Ново,

223 552 чел. (2002 г.).

Языки:

французский — официальный, фон и йоруба — местные наречия на юге,

племенные языки (по крайней мере, шесть основных из них — на севере).

Этнический состав:

фон — 39,2%, аджа — 15,2%, йоруба — 12,3%, бариба — 9,2%, фульбе — 7%, оттама-ри — 6,1%, йоа-локпа — 4%, денди — 2,5%, другие — 1,6% (включая европейцев),

не определены — 2,9% (2002 г.).

Религии:

христианство — 42,8% (в т.ч. католики — 27,1%, мормоны — 5%,

методисты — 3,2%, протестанты — 2,2%, прочие — 5,3%), ислам — 24,4%,

вуду — 17,3%, прочее — 15,5% (2002 г.).

Денежная единица:

франк КФА.

Крупные населенные пункты:

Котону, Джугу,

Параку, Канди.

Крупнейшие реки:

Веме, Моно, Сота, Нигер, Мекру,

Пенджари.

Крупнейшие озера:

Ахеме, Нокуз.

Важнейший аэропорт:

международный аэропорт

Каджехоун Котону (г. Котону).

Важнейший порт:

Котону.

Внешняя граница:

на севере — с Буркина Фасо

(306 км) и Нигером (266 км),

на востоке — с Нигерией

(773 км), на западе — с Того

(644 км), юг — побережье

залива Бенин Гвинейского

океана (121 км).

ОТ ДАГОМЕИ ДО БЕНИНА

На протяжении своего долгого существования эта земля не раз меняла название, зачастую — против воли народов, которые здесь жили веками, создали уникальную африканскую цивилизацию и подверглись самому массовому обращению в рабство за всю историю Черного континента.

Точные сведения о людях, населявших территорию нынешнего Бенина, отсутствуют. Изучая древнюю историю этого края, приходится полагаться на местные легенды. Согласно этим сказаниям, в XII–XIII вв. часть народа аджа отделилась от основного

племени, переселилась с западного берега тоголезской р. Моно и основала поселение Аллада (оно существует и поныне) в тридцати километрах от побережья залива Бенин, в тропиках. Поселение разрослось и стало столицей первого крупного государства Большая Ардра, процветавшего в XVI–XVII вв. Вскоре еще две группы людей из племени аджа покинули берега р. Моно и создали на берегу залива Бенин два новых государства — поменьше: Вида и Аджаче. Секрет быстрого обогащения этих государств прост: они вели оживленную торговлю рабами с крупными португальскими

и арабскими работорговцами. Рабами были люди из других племен или свои же соплеменники из соседних государств.

Второе большое государство появилось в саванне: его основало племя фон. «Дагомея» — позднее искаженное название этой земли, данное ей европейцами и созвучное

ЦИФРЫ

Площадь: 112 622 км²

Население: 9 325 032 чел. (2011 г.).

Плотность населения: 82,8 чел/км²

Средняя продолжительность жизни:

59 лет (мужчины — 58,21 года, женщины — 60,68 года) (2010 г.).

Городское население: 42% (2010 г.).

Самая высокая точка: гора Сокбаро

(658 м).

★ КЛИМАТ

Субэкваториальный в северной части страны, экваториальный в южной части, с двумя сезонами дождей.

Среднегодовая температура: +24°C – +30°C.

Среднегодовое количество осадков:

1000–2000 мм.

Относительная влажность воздуха: 70–80%.



Побережье лагуны в районе Порто-Ново — столицы Республики Бенин.

названию столицы государства племени фон Абомей, находившейся в сотне километров от морского берега. Причина, по которой племена создавали государства подальше от берега, известна: цари племен сами не хотели угодить в рабство, а прибрежные поселки всегда были легкой добычей для торговцев «живым товаром».

Со временем Дагомея стала крупнейшим невольничьим рынком Западной Африки, за что и была прозвана Невольничьим берегом. В конце XVII в. около 20 тыс. рабов ежегодно вывозились морем на американские плантации. Местные правители отчаянно враждовали, сражаясь за монополию на работорговлю. В 1720-е гг. Агаджа — правитель Дагомеи покорил четыре мелких южных государства, но столкнулся

с сильным королевством Ашанти (Того) и вынужден был остановиться. Нынешняя граница между Бенином и Того примерно соответствует тогдашней линии фронта в борьбе за контроль над работорговлей.

В начале XIX в. вывоз рабов из Дагомеи сократился до 10–12 тыс. в год. Несмотря на запрещение работорговли в середине XIX в., местные правители торговали людьми вплоть до 1885 г.

После окончания эпохи торговли людьми Гуэзо король Дагомеи занялся торговлей пальмовым маслом и заключил союзный договор с французами. Это было время, когда Франция боролась с Англией за зону влияния на побережье Гвинейского залива. С целью окончательного решения вопроса о принадлежности Дагомеи в 1892–93 гг. французские войска захватили страну, и она вошла в состав колониального владения Французская Западная Африка. Лишь в 1960 г. была провозглашена независимость страны.

Вместо долгожданной свободы суверенное государство погрузилось в хаос межпартийной и межплеменной борьбы. Власть в Дагомее часто переходила от диктаторов к военной хунте. Количество военных

переворотов в Дагомею едва ли поддается подсчету.

В 1972 г. к власти пришло Политбюро во главе с Матье Кереку (р. 1933 г.). Он переименовал Дагомею в Народную республику Бенин — в честь племени бини. В политическом отношении правление Кереку отличалось неустойчивостью: сначала была принята идеология марксизма-ленинизма, затем — мусульманского традиционализма, потом возобладало христианское направление. Нынешнее правительство Бенина прилагает отчаянные усилия к борьбе с коррупцией и инфляцией.



Рынок Дантокпа в Котону, экономическом центре и крупнейшем городе Бенина.



ЭКОНОМИКА

ВВП: \$1500 на душу населения (2010 г.).

Промышленность: текстильная, пищевая, строительная, цементная, деревообрабатывающая.

Полезные ископаемые: известняк, мрамор.

Сельское хозяйство: растениеводство (пальмовое масло, хлопок, кукуруза, тапиока, ямс, фасоль, кашью), животноводство (мелкий рогатый скот).

Сфера услуг: туризм, торговля, транспорт.



Большую часть Бенина занимают древние плоскогорья. Юг страны — приморская низменность, сложенная морскими отложениями. В средней части страны находится плоскогорье, к которому с северо-запада примыкает массив Атакора — водораздел рек, впадающих в океан, и притоков Нигера и Вольты. Здесь очень много рек, питаются они за счет подземных вод и дождей. Недра Бенина небогаты полезными ископаемыми, за исключением известняка, добыча которого хорошо развита.

В БОРЬБЕ ЗА ЖИЗНЬ

Бенин относится к группе наименее развитых стран мира, с аграрной экономикой. За чертой бедности живет 37% бенинцев.

Экономика Бенина все еще сильно зависит от экспорта сельскохозяйственной продукции, одним из основных поставляемых за рубеж товаров является пальмовое масло. Природные вечнозеленые леса с естественными зарослями масличной пальмы в значительной степени вырублены, а их место заняли обрабатываемые плантации той же пальмы. Таким же искусственным путем

приходится высаживать исчезающие тиковые и анакардиевые (сумаховые) деревья, дающие ценную древесину и сырье для изготовления дорогих видов лака.

Власти пытаются бороться с интенсивной вырубкой лесов и истреблением животного мира. С этой целью — а также для привлечения туристов, дающих неплохой доход местной экономике, — созданы национальные

парки «Дубль-Вэ» на реке Нигер и «Пенджари» на одноименной реке. Благодаря энергичным и довольно суровым — мерам по борьбе с браконьерами, в Бенине сохранился богатый животный мир: множество видов антилоп, крупные хищники (львы, пантеры, гепарды), а также гиены, сервалы, шакалы, слоны и буйволы.


Местное население, живущее в дельтах рек, впадающих в залив

ДОСТОПРИМЕЧАТЕЛЬНОСТИ

- **Котону:** городской стадион, собор Котону, центральная мечеть, рынок Дантокла, президентский дворец, здание Национального собрания, Национальный музей, Ботанический сад;
- **Порто-Ново:** собор в бразильском стиле (XVIII в.), этнографический музей, Музей Да-Сильва;
- **Абомей:** королевский дворец фона и музей;
- **Уида:** исторический музей и «Точка невозврата», храм Спящих Питонов и Священная роща;
- **Национальные парки:** «Дубль-Вэ» (р. Нигер); «Пенджари» (р. Пенджари);
- **Водопады:** Кота, Танногу.

ЛЮБОПЫТНЫЕ ФАКТЫ

- Бенин занимает одно из первых в Африке мест по количеству политических переворотов. Большинство из них оказались бескровными и не сопровождались жертвами среди мирного населения.
- Агаджа, король Дагомеи (1708–1740 гг.), потерял половину армии в боях и создал женское войсковое формирование из сотни амазонок, вооруженных английскими ружьями. Их задачей было охранять самого короля. К началу XIX в. численность этого подразделения составила треть армии: ок. 6 тыс. чел. В 1890 г. французский Иностранной легион завоевал Дагомею, и войско амазонок было распущено. Последняя из них скончалась в 1979 г.
- Бенин — родина религиозного культа вуду, широко распространенного в стране и в наше время. Современный королевский дворец в Котону заколдовывают и расколдовывают несколько раз в год. Вера в силу вуду столь велика в Бенине, что в прошлом считалось, что страной правят духи вуду, которым полностью подчинена воля короля.



Бенин — очень бедная страна, люди здесь выживают благодаря примитивному сельскому хозяйству, в котором занята половина населения.

Бенин, занимается рыболовством. Морское промышленное рыболовство ограничено промыслом скумбрии, акул, креветок и барракуды. А в лагунах ведется лов удивительной рыбы, характерной только для Бенина. Знаменитая бенинская тилапия весит около 50 кг, и ее называют «речная курица» за особый вкус. Тилапия отличается от других рыб тем, что «высиживает» икру и мальков во рту, отбраковывая слабые и больные икринки. Такой метод искусственного отбора дает ровное и сильное потомство.

Власти всерьез обеспокоены зависимостью государства от земли. С целью побороть инфляцию и диверсифицировать экономику правительство Бенина стремится привлечь иностранные инвестиции в туристический сектор, чтобы показать приезжим достопримечательности страны.

Например, к северу от Котону расположено местечко Ганвье: 12 тыс. человек живут в бамбуковых хижинах на сваях, расположенных в радиусе нескольких километров на озере-лагуна Нокуэ. Причина не в том, что жителям это нравится, а в том, что еще в XVIII в. племена тофину построили свою деревушку для защиты от армии дагомейского племени фона, подчинявшегося религиозному табу,

согласно которому воинам запрещалось входить в воду.

В городе Уида имеется «Точка невозврата» — место, служившее последним пристанищем для отправляемых в рабство, и храм Питонов, кишасший этими рептилиями.

Не менее интересен город Абомей — древняя столица королевства Дагомея. Главная достопримечательность города — восстановленный королевский дворец фона и музей в нем. Постройки 1645 г изрядно пострадали от пожара в 1892 г., но те, что уцелели, представляют собой удивительные памятники африканского строительного искусства. Дворец украшен бронзовыми барельефами, внесенными в список объектов Всемирного наследия ЮНЕСКО.

Мешает увидеть всю эту красоту то обстоятельство, что в Бенине не очень хорошая санитарная обстановка. Местное население постоянно страдает от гепатита, тифа, малярии, желтой лихорадки, менингита. Причина кроется в плохом качестве воды, болотных испарениях и сомнительного качества продуктах питания. Остается добавить сюда еще и риск заболеть бешенством от диких и домашних животных и становится ясно, что перед властями Бенина, решившими привлечь в свою страну больше туристов, стоит

нелегкая задача. Но бенинцы верят в свои силы и не забывают о собственном населении, делая ставку на новое поколение: правительственные затраты на цели образования составляют около 15% расходной части бюджета.



В Бенине живут десятки племен с очень сложной иерархией. Во главе каждого племени находится вождь, обладающий непререкаемым авторитетом. Большой раскрытый зонт — символ верховной власти находится в руке главы племени, стоящего в окружении семьи и высших сановников на пороге королевского дворца в городе Абомей, древней столице Дагомеи.



РЕКИ И ОЗЕРА

РЕКА В ЗАПАДНОЙ
ЕВРОПЕ

МААС

По течению истории



На берегах Мааса расположено много старинных городов с удивительной и неповторимой историей, прекрасными зданиями, в окружении зеленых лесов и цветущих садов. Динан — город в Бельгии, в провинции Намюр, находится в живописном районе к северу от Арденнских гор. Готическая Церковь Богоматери построена в XIII–XIV вв.

ОБЩИЕ СВЕДЕНИЯ

Протекает по территории Франции, Бельгии и Голландии.

Способ питания: преимущественно дождевое, а также снеговое.

Исток: плато Лангр (Франция).

Устье: общая дельта с Рейном при впадении в Северное море.

Крупнейший приток во Франции: Шьер.

Крупнейшие притоки в Бельгии: Лес, Урт, Самбра, Семуа.

Крупнейшие притоки в Голландии: Рур, Нирс.

Важнейшие порты: Роттердам (Голландия), Льеж (Бельгия).

Крупнейшие города: Верден (Франция), Намюр, Льеж (Бельгия), Маастрихт, Роттердам (Голландия).

Каналы: Восточный, Альберт-Канал, Юлиана-Канал.

ЦИФРЫ

Длина: 925 км.

Протяженность судоходного участка: до Седана, выше — шлюзы.

Площадь бассейна: 36 тыс. км²

Средний расход воды: в нижнем течении 300–400 м³/с, наибольший до 3 тыс. м³/с.

Ширина: в среднем ок. 100 м.

Перепад высот от истока до устья: 409 м.

РЕКА СО МНОГИМИ ИМЕНАМИ

На всем своем протяжении Маас несколько раз меняет свое название, но в основе всех этих изменений находится одно общее слово.

Французы именуют эту реку Мёз, на территории Бельгии она носит фламандское имя Маас, в Голландии ее называют так же. Французское имя Мёз происходит от латинского названия Моса, а фламандское Маас — от древнегерманского Масо. И то и другое древние названия имеют общее происхождение: от кельтского слова Мус, что значит «влага, сырость».

Река берет начало на плато Лангр во Франции, пересекает Арденнские горы и низменные участки Бельгии и Голландии, прежде чем влиться в левый рукав дельты реки Рейн.

Питается Маас преимущественно дождевой и талой водой. Снега на равнинах бывает много, поэтому в период зимних и весенних паводков уровень воды в Маасе поднимается до 5–8 м.

На протяжении последних двух тысячелетий река Маас — как и все значительные реки Европы — служила естественной границей между странами и народами.

Начиная с 1301 г. верхнее течение Мааса являлось западной границей между Священной Римской империей и Французским королевством. Здесь, на берегах Мааса произошло немало исторических сражений.

Нижнее течение Мааса — это район бельгийской Валлонии, первого района развитой тяжелой промышленности Европы. Едва ли это стало бы возможным, если бы здесь не текли воды

этой реки, ставшей вместе с многочисленными каналами надежной транспортной артерией.

Во время Второй мировой войны бассейн Мааса превратился в зону кровопролитных боев в ходе знаменитой Маас-Рейнской операции: одной из крупнейших, проведенных союзниками в Европе (февраль – март 1945 г.). Погибли 15 тыс. чел. с обеих сторон. Пытаясь остановить продвижение войск союзников, немцы открыли шлюзы и взорвали плотины на реке Рур (правый приток Мааса). Так как земли ниже по течению Мааса расположены ниже уровня моря, была затоплена значительная территория, но все было напрасно. Итогом операции стала стратегическая победа союзников и потеря немецкими войсками всей территории Германии к западу от Рейна.

КЛИМАТ

Умеренный, атлантический.

Средняя температура: зима -1 – -4°C, лето +11 – +22°C.

Среднегодовое количество осадков: 600–1200 мм.



Река Маас всегда имела большое значение для центральной части Европы. Через систему каналов здесь проходил кратчайший путь между Берлином и Парижем.

ГОРОДА МААСА

Маас относится к так называемым международным рекам, пересекающим или отделяющим территории двух или нескольких государств и имеющим судоходное сообщение с морем.

Маас судоходен почти до самого истока, а на равнине соединен каналами с другими реками: Шельда, Сена, Рейн и др. Выше г Седан река полностью заключена в систему шлюзов. Течение Мааса настолько зарегулировано, что вверх по реке до самой французской границы — способны подниматься стометровые баржи.

Названия городов вниз по течению Мааса напоминают о важнейших событиях в мировой истории.

Французский Верден — здесь в 843 г., после раздела Франкской империи Карла Великого, был подписан Верденский договор. А в 1916 г проходили кровопролитные и бессмысленные бои, известные как Верденская мясорубка.

Расположенный ниже по течению Седан прозван «Ключом к Франции». В 1870 г во время Франко-прусской войны под Седаном произошла битва, которая лишила Францию вооруженных сил и стала крахом империи. В 1940 г немецкие войска прорвали под Седаном французский фронт, обошли линию Мажино и устремились к Парижу.

Бельгийский Намюр был в центре боевых действий во время Первой мировой войны и Арденнской операции 1945 г., многократно разрушался и восстанавливался. Знаменитая Намюрская крепость была заложена еще в древнеримские времена и сохраняла военное значение до 1862 г. Другой бельгийский город — Льеж — находится у слияния рек Маас и Урт и славен тем,

ЭКОНОМИКА

Грузооборот крупнейших портов: Роттердам — 430 млн т. (2010 г.), Льеж (речной) — 15,8 млн т. (2007 г.).

Промышленность: энергодобывающая (гидроэлектростанции в верхнем течении). Рыболовство.

Сфера услуг: туризм, речное судоходство, торговля.

ДОСТОПРИМЕЧАТЕЛЬНОСТИ

- **Франция:** Седанская крепость (г Седан);
- **Бельгия:** Заповедник остров Дав; Динан: доисторическая пещера Мон-Шаф;
- **Нидерланды:** Ратуша (г. Венло.); Маастрихт: памятник мушкетеру д'Артаньяну, собор Святого Сервация (VI в.), мост святого Сервация (XIII в.), лабиринт Синт-Петербург (ок. 20 тыс. пещер); Роттердам: Маасский тоннель, мост Эразма, или «Лебедь-мост».

ЛЮБОПЫТНЫЕ ФАКТЫ

- В Роттердаме (Голландия) берега реки Маас соединены Маасским тоннелем, открытым в 1942 г., с автомобильной и велосипедно-пешеходной полосой. Для велосипедистов и пешеходов на двух берегах реки построены входные павильоны и эскалаторы для спуска в тоннель. Длина тоннеля 1070 м.
- Название города Роттердам переводится с голландского как «Дамба на Ротте». Ротте — река, впадающая в Маас, и ее название тоже имеет свой перевод: «Мутная».
- Мозазавр — вымершее морское пресмыкающееся из семейства мозазавров отряда чешуйчатых, суперхищник длиной 20–25 м и весом 30–40 т. Животное получило свое название от реки Маас, т. к. череп доисторического гиганта был найден в окрестностях Маастрихта.
- В XIX в. г. Седан был известен как место, где изготавливались удобные дорожные кареты. Позже название «седан» получил самый распространенный тип кузова легкового автомобиля.

что был центром движения за независимость Бельгии в XIX в.

Голландский Маастрихт расположен там, где сходятся границы Голландии, Германии и Бельгии, а также важнейшие каналы Льеж-Маастрихт, Юлиана, Альберт и Зюйд-Виллемс. Город основали римляне в 50 г до н. э. Тогда на месте города действовала переправа через реку, откуда пошло и его название: дословный перевод — «Брод через Маас». В 1992 г в городе подписано соглашение об учреждении Европейского союза, Маастрихтский договор.

Там, где Маас впадает в Северное море, находится город Роттердам: самый большой порт в Европе и до недавнего времени — пока его не обошел Шанхай — крупнейший в мире.