

АТЛАС

ЦЕЛЫЙ МИР В ТВОИХ РУКАХ

МЮНХЕН

Лидер автопрома
в городе монахов



93



■ **ЗАНЗИБАР**



■ **ОБЬ**

■ **КАШМИР**



■ **МЫС КАНАВЕРАЛ**

■ **МОЛИЗЕ**

ISSN 2075-0536

00093>



9 772075 053779

DEAGOSTINI

АТЛАС

ЦЕЛЫЙ МИР В ТВОИХ РУКАХ

ВЫПУСК № 93. СОДЕРЖАНИЕ

МЮНХЕН:

Ведущий свою историю от монастыря и увековечивший в своем имени почтенный сан монаха, этот город далек от аскетизма отшельников. Именно здесь находится известная на весь мир пивная Хофбройхаус и здесь проходит еще более известный Октоберфест. Веселый баварский город, однако, побывал и в лучах недоброй славы. Колыбель НСДАП и «Пивного путча», место «Сговора» и трагичной Олимпиады, он привлекает и своей противоречивой историей, и своим обликом, и своими праздниками. Все это — Мюнхен.

ЗАНЗИБАР:

Те самые острова, из знакомых с детства стихов К. Чуковского, так ловко положенные в рифму. Именно они дали нам Фредди Меркьюри и приютили когда-то Давида Ливингстона. Отсюда по всему миру развозили душистую гвоздику, корицу и другие пряности. Тогда Занзибар называли «Островами специй», полным пестрой экзотики торговым центром для купцов из Индии, Аравии и Африки.

ОБЬ:

У нее, как и у других рек, много имен, и каждый может толковать закрепившееся название «Обь» по-своему. Название реки символично. Обь — объединяющая. Она объединяет всем известные города, такие как Новосибирск, Барнаул, Сургут, Салехард. Она течет сразу за Уралом, на первом пороге бескрайней Сибири, объединяя европейскую и азиатскую Россию.

КАШМИР:

Как и все азиатские горы, загадочный, величественный и красивый. Завязавший в переплетении интриг интересов и судеб, Кашмир, как в басне, разрывается между тремя сторонами, оставаясь на одном месте. Наверное, будут еще долго решать, по какой горной вершине провести границу. Но чтобы увидеть Кашмир, нужно забыть обо всех условностях и открыть глаза на те же горы и долины, озера и храмы, шикары и кашемир. За этим, несмотря на нестабильность и опасности, сюда и едут туристы.

МЫС КАНАВЕРАЛ:

Уже 60 лет это место является синонимом великих достижений, побед и неудач в космической программе США. Совсем недавно официально прекратились запуски космических кораблей по программе «Спейс шаттл» с мыса Канаверал, после чего значение космодромов Российской Федерации резко возросло. Но мыс Канаверал и Космический центр им. Дж.Ф. Кеннеди остаются важнейшей частью международных программ орбитальных полетов. Что означает «Канаверал» и почему именно здесь стали запускать ракеты?..

МОЛИЗЕ:

Пусть эта часть Италии — вторая с конца по величине из всех регионов полуострова. Пусть в нем сравнительно немного исторических памятников. Но едва ли можно утверждать, что им было пережито и сделано меньше, чем любым другим регионом. Самниты и римляне, готы и лангобарды, норманны и византийцы, Наполеон и Муссолини. Все они оставили рубцы на гористой спине Молизе. Сегодня здесь спокойная провинциальная жизнь, небольшие городки в предгорьях, пастбища в долинах и крошечный кусочек Адриатического моря.



Германия. Мюнхен. Мариенплац. Глокеншпиль и часы на башне Новой ратуши.



Индия. Дхамму и Кашмир. Холодная пустыня на горном хребте Ладакх.



Италия. Молизе. Сепино. Руины жилищ в римском городе Сепинум (совр. Альтилия).

«АТЛАС.
Целый мир в твоих руках»

Выпуск № 93, 2011
Еженедельное издание

РОССИЯ

Издатель, учредитель, редакция:

ООО «Де Агостини», Россия

Юридический адрес:

105066, г. Москва, ул. Александра Лукьянова, д. 3, стр. 1.

Письма читателей по данному адресу не принимаются.

www.deagostini.ru

Генеральный директор:

Николаос Скилакс

Главный редактор:

Анастасия Жаркова

Финансовый директор:

Наталья Василенко

Коммерческий директор:

Александр Якутов

Менеджер по маркетингу:

Михаил Ткачук

Свидетельство о регистрации средства массовой информации в Федеральной службе по надзору в сфере связи и массовых коммуникаций ПИ № ФС 77-44668 от 20 апреля 2011 г.

По всем вопросам, касающимся информации о коллекции, обращайтесь по телефону бесплатной «горячей линии» в России:

(8-800-200-02-01;

телефон «горячей линии» для читателей Москвы:

(8-495-660-02-02

Адрес для писем читателей:

Россия, 170100, г. Тверь, Почтамт, а/я 245, «Де Агостини», «Атлас. Целый мир в твоих руках». Пожалуйста, указывайте в письмах свои контактные данные для обратной связи (телефон или e-mail).

Распространение: ЗАО «ИД Бурда»

УКРАИНА

Издатель и учредитель:

ООО «Де Агостини Паблишинг», Украина

Юридический адрес:

01032, Украина, г. Киев, ул. Сакаганского, д. 119.

Генеральный директор: Екатерина Клименко

Свидетельство о государственной регистрации печатного СМИ Министерства юстиции Украины КВ № 15131-3703Р от 30.04.2009 г.

По всем вопросам, касающимся информации о коллекции, обращайтесь по телефону бесплатной «горячей линии» в Украине:

(8-800-500-8-400

Адрес для писем читателей:

Украина, 01033, г. Киев, а/я «Де Агостини», «Атлас. Целый мир в твоих руках» Украина, 01033, м. Київ, а/с «Де Агостини»

БЕЛАРУСЬ

Импортер и дистрибутор в РБ:

ООО «РЭМ-ИНФО», г. Минск, пер. Козлова, д. 7Г, тел.: (017) 297-92-75

Адрес для писем читателей:

Республика Беларусь, 220037, г. Минск, а/я 221, ООО «РЭМ-ИНФО», «Де Агостини», «Атлас. Целый мир в твоих руках»

КАЗАХСТАН

Распространение:

ТОО «КГП «Бурда-Алатау Пресс»

Рекомендуемая цена:

59 руб., 10,90 грн., 5900 бел. руб., 250 тенге.

Издатель оставляет за собой право увеличить

рекомендуемую цену выпуска.

Издатель оставляет за собой право изменять

последовательность номеров и их содержание.

Отпечатано в типографии: Deaprinting — Officine Grafiche

Novara 1901 Spa, Corso della Vittoria 91, 28100, Novara, Italy.

Тираж: 102 000 экз.

© 2010 ООО «Де Агостини»

ISSN 2075-0536

Информация к иллюстрациям

Обложка: Мюнхен, Германия. DeAgostini Picture Library

Мюнхен: DeAgostini Picture Library;

© Losevsky Pavel, Игорь Шаталов, Александр

Секретарев / Фотобанк Лори;

altrendo travel / FOTOBANK

Занзибар: DeAgostini Picture Library;

© Алексей Зарубин / Фотобанк Лори;

Mike Longhurst/Rex Features

Обь: DeAgostini Picture Library;

GeoPhoto / p4p / Маковнев Афанасий;

© Мельников Владимир, Serg Zastavkin /

Фотобанк Лори

Кашмир: DeAgostini Picture Library;

GeoPhoto / Мельник Владимир

Мыс Канаверал: DeAgostini Picture Library;

Молизе: DeAgostini Picture Library.

Дата выхода в России 08.11.2011.



ГОРОД
В ГЕРМАНИИ



МЮНХЕН

*Лидер автопрома
в городе монахов*



Одна из характерных деталей Мюнхена — море красных черепичных крыши на готических постройках. Слева — Старая ратуша (XIV-XIX вв.), справа — церковь Св. Духа (1730 г.).

ОБЩИЕ СВЕДЕНИЯ

Столица федеральной земли Бавария в составе Федеративной Республики Германии.

Административное деление: 25 округов.

Язык: немецкий.

Этнический состав: немцы — 85,2%, турки — 3,2%, албанцы — 2,3%, хорваты — 1,8%, сербы — 1,8%, греки — 1,6%, австрийцы — 1,6%, итальянцы — 1,5%, прочие — 1%.

Религии: католики — 37,8%, протестанты — 13,8%, иудеи — 0,3%, прочие, в т. ч. мусульмане, неопределившиеся и атеисты — 48,1% (2009 г.).

Денежная единица: евро.

Крупнейшая река: Изар.

Важнейшие районы: Гертнерплацфиртель, Хайдхаузен, Шлахтхоффиртель, Швабинг-Олимпийский парк.

Аэропорт: Мюнхенский международный аэропорт имени Франца-Йозефа Штрауса.

ЭКОНОМИКА

Промышленность: машиностроение (автомобильное, авиационное, электротехническое), пищевая (пивоварение), биотехнологии, программное обеспечение, печатно-издательская, телекоммуникационная, кинематографическая.

Штаб-квартиры крупнейших международных компаний: «Сименс», «БМВ», «Аллианс», «Линде», «Ман», «Роде», «Шварц» и др.

Сфера услуг: туризм, финансовые услуги, торговля, транспорт.

ОТ ПИВНОГО РАЯ К «ПИВНОМУ ПУТЧУ» И ОБРАТНО

Под названием «Вилла Мюникен» город впервые упоминается в хрониках г. Аугсбурга, датированных 1158 г. Этот год считается официальной датой основания Мюнхена. Название города происходит от старого слова из верхненемецкого диалекта: «мюник», или «монах». Еще в VIII в. здесь, на реке Изар, жили монахи Тегернзеевского монастыря, построившие церковь Святого Петра.

В те времена (1156–1180 гг.) Саксонией и Баварией правил герцог Генрих Лев из династии Вельфов. Благодаря его стараниям место, где жили монахи, было обнесено крепостной стеной. Произошло это в 1175 г., и только после того, как была построена каменная линия обороны, поселение стало называться городом.

Генрих Лев был весьма своенравным правителем, и авторитетов для него не существовало. Он даже

осмелился выступить против императора Фридриха I Барбароссы, в результате чего лишился всех владений, в том числе и Мюнхена. Начиная с середины XIII в. Мюнхен становится резиденцией немецкого феодального рода Виттельсбахов. Род был очень многочисленным, что помогло ему выжить в условиях кровавых феодальных войн и надолго сохранить власть над Мюнхеном. Первым из Виттельсбахов здесь правил Оттон I Виттельсбах, в 1180 г. получивший земли Генриха Льва в награду за поддержку короля Фридриха.

В 1314 г. Людвиг IV Виттельсбах стал королем Германии, а в 1328 г. он

надел корону императора Священной Римской империи. Свое положение он использовал для укрепления экономики Мюнхена, предоставив ему монополию на торговлю солью. Благодаря чему город разбогател. В память об этом его саркофаг был помещен в самую большую готическую церковь Мюнхена — Фрауэнкирхе (1468–1488 гг.).

КЛИМАТ

Умеренный, с переходным от морского к континентальному.

Средняя температура января: −2,2°C.

Средняя температура июля: +17,3°C.

Среднегодовое количество осадков: ок. 1000 мм.

Относительная влажность воздуха: ок. 80%.

ЦИФРЫ

Площадь: 310,43 км²

Население: 1 394 716 чел. (2011 г.).

Плотность населения: 4492,9 чел/км²

Высота над уровнем моря: 535 м.



Иезуитская церковь Св. Михаила (1597 г.), в свое время ставшая оплотом контрреформации, стоит на популярной у туристов Нойхаузерштрассе, ведущей к Мариенплацу, Новой и Старой ратушам.

Тяжелые времена для города наступили в начале XVI в., когда Мюнхен стал центром сопротивления идеям Мартина Лютера, основоположника немецкой Реформации. С целью противостоять лютеранам в Мюнхен устремились иезуиты — фанатичные сторонники Папы Римского. Тогда же была построена и знаменитая иезуитская церковь Св. Михаила. Впрочем, даже в периоды религиозных распри правители не забывали о потребностях иного рода. В 1607 г. герцог Вильгельм V Благочестивый открыл в городе ставшую впоследствии всемирно знаменитой пивную

Хофбройхаус. Герцог Вильгельм получил иезуитское образование, преследовал реформаторов церкви, много времени посвящал молитвам, за что и получил свое прозвище. Герцог заявлял, что народу требуются развлечения: при нем в Мюнхене не только расцвело пивоварение, но также произошло наибольшее число случаев сожжения ведьм.

Не обошла город и другая европейская беда того времени: в 1634–35 гг. эпидемия чумы унесла треть населения города.

Средневековую Европу раздирали войны, но Мюнхен устоял и не был даже ни разу разрушен до основания. Благодарить за это надо все тот же род Виттельсбахов, которые вели весьма хитрую и прагматичную политику, заключая союз с тем, кто сильнее.

Так, Максимилиан IV спас Баварию от завоевания, заключив в 1801 г. договор с Наполеоном. Благодаря этому в 1806 г. Бавария стала королевством, а Мюнхен — столицей. Это стоило ей военных потерь (в том числе 30 тыс. солдат, погибших при отступлении Наполеона в 1812 г.).

После 1919 г. Виттельсбахи отходят от управления Баварией, и Мюнхен получает печальную славу «родины

нацизма». В 1923 г. здесь состоялся «Пивной путч» и отсюда Гитлер начал свой путь к власти, после чего Мюнхен получил от фюрера почетный титул «Столицы движения».

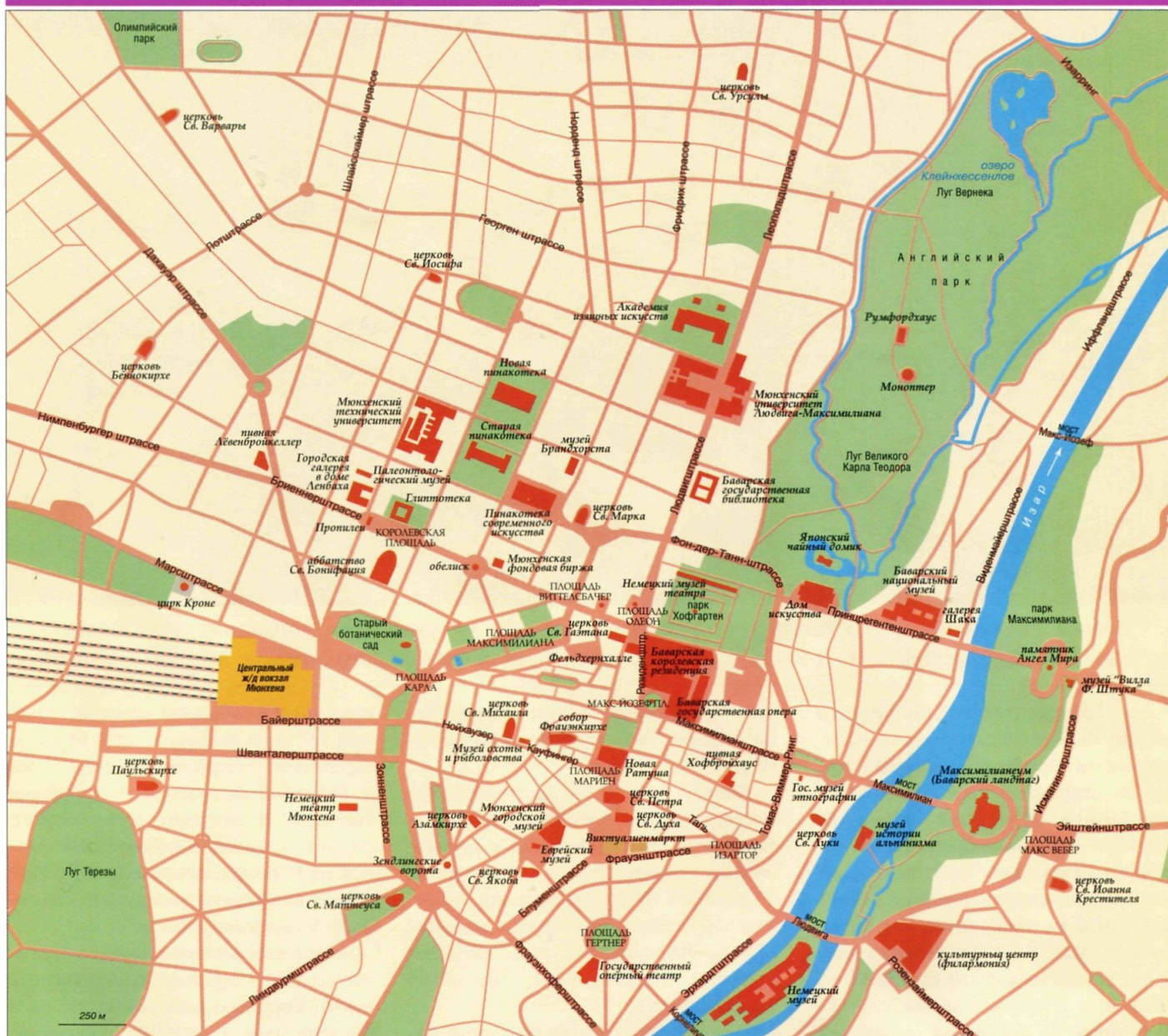
За многие века своей истории город был впервые сильно разрушен во время Второй мировой войны бомбардировками союзной авиации. После войны Мюнхен получил статус «свободного города» и столицы федеральной земли Бавария в составе Федеративной Республики Германии.



Здание штаб-квартиры автогиганта BMW, построенное в форме четырех цилиндров двигателя. Рядом — чашеобразный музей BMW

👑 ДОСТОПРИМЕЧАТЕЛЬНОСТИ

- **Дворцы:** Нимфенбург (XVII в.), резиденция Виттельсбахов (XIV–XIX вв.);
- **Культовые сооружения:** церковь Святого Петра (XIV в.), собор Фрауэнкирхе (или собор Богородицы, XVI в.), церковь Св. Михаила (1597 г.), костел Святого Духа (1730 г.), Бюргельзалль (XVIII в.), Людвигскирхе (1829–1844 гг.);
- **Мариенплац:** Старая ратуша (XIV–XIX вв.), Новая ратуша (1867–1909 гг.), Виттуалиенмаркт, Кауфингерштрассе;
- **Музеи:** Глиптотека (1830 г.), Старая пинакотекa (1836 г.), Новая пинакотекa (1853 г.), Пинакотекa современности (2002 г.), музей Брандхорста (2009 г.);
- **Парки:** Английский парк (1792 г.); Олимпийский парк, Шлоспарк Нимфенбург, Парк Форстенридер;
- Изарские ворота (XIV в.);
- Колонна Марии (1638 г.).



Мюнхен находится на возвышенности Верхней Баварии, приблизительно в 50 км от северных отрогов Альп, на берегах реки Изар. Мюнхен — третий по величине город Германии, после Берлина и Гамбурга. Население самого города составляет ок. 1,4 млн чел., а численность населения всего столичного мегаполиса приближается к 6 млн чел.

Девиз города: «Мюнхен любит вас».

САМЫЙ ДОРОГОЙ В ГЕРМАНИИ

Мюнхен занимает восьмое место по уровню жизни населения среди городов мира, но в то же время считается самым дорогим для проживания городом Германии.

Оставаясь крупным промышленным центром мирового уровня, Мюнхен привлекает множество приезжих, желающих увидеть старинные здания города или принять участие в многочисленных местных праздниках. Благодаря этому город может предоставить значительное количество рабочих мест (в Мюнхене самый низкий уровень безработицы среди городов с населением больше 1 млн чел.), на которые — особенно в последние десятилетия —

претендуют в основном приезжие из Турции и стран бывшей Югославии. Здесь их называют «гастарбайтерами», гостящими работниками.

Канули в Лету те времена, когда городские здания сооружали свои же баварские немцы, как, например, при короле Людвиге I, построившем в XIX в. (начав строить с 1816 г — южную, с 1827 г — северную часть) знаменитый проспект Людвигштрассе в стиле неоренессанс символ Королевства Бавария. Здесь нет

деревьев и магазинных витрин, зато по обе стороны проспекта высятся каменные громады концертного зала

ЛЮБОПЫТНЫЕ ФАКТЫ

■ Хофбройхаус — известный во всем мире пивной ресторан — открылся в качестве придворной пивоварни баварских герцогов в 1607 г. В разные годы Хофбройхаус посещали известные политические и культурные деятели — от Вольфганга Амадея Моцарта до В.И. Ленина. Жена последнего, Н.К. Крупская, записала в своем дневнике: «Особенно охотно вспоминаем мы о Придворной пивоварне, где прекрасное пиво стирает все классовые различия».



Дворец Нимфенбург в мюнхенском районе Нойхаузен — один из крупнейших королевских замков Европы, построен в 1664–1675 гг. по велению курфюрста Фердинанда Марии Баварского.

Одеон, Государственной библиотеки, церкви Людвигскirche. Тяга ко всему античному выразилась у короля в том, что он стремился превратить любимый Мюнхен во «вторые Афины». Он истратил огромные средства на постройку Глиптотеки (собрание древнегреческой и древнеримской скульптуры, 1830 г.), Пинакотеки (картинная галерея, 1836 г.) и Пропилеи (парадное сооружение в стиле классицизма, 1846–60 гг.). Расходы на эти постройки (а также на поддержку разоренного греческого королевства, правителем которого был его сын Оттон)

опустошили королевскую казну и стали одной из причин отречения Людвига I от трона.

Короли династии Виттельсбахов оставили после себя не только архитектурные сооружения, но и другие, весьма своеобразные, памятники. 17 октября 1810 г. состоялись легендарные скачки в честь свадьбы принца Людвига, и с этого события начался традиционный фестиваль Октоберфест

Октоберфест, или Октябрьские народные гулянья, сами мюнхенцы называют просто «вайзн», что на баварском диалекте значит «луг». Действительно, праздник проводится в середине сентября – начале октября на лугу Терезы, в центре Мюнхена, неподалеку от Главного вокзала. Это самое большое народное гулянье в мире, на которое собираются около 6 млн человек, как немцев, так и иностранных туристов. Здесь играют традиционные баварские духовые оркестры, а посетители угощаются особым крепким пивом «Октоберфестбир».

Мюнхенцев едва ли можно удивить большим скоплением народа. В 1972 г. город принимал XX летние Олимпийские игры. К этому событию была восстановлена большая часть центра, число мест в гостиницах выросло в десять раз, был построен метрополитен. Достопримечательностью города стал новый олимпийский

стадион с необычной крышей, похожей то ли на рыбацью сеть, то ли на огромную паутину. Тогда же в Мюнхене произошла крупнейшая трагедия в истории олимпийского спорта — захват и гибель спортсменов из Израиля, повлекшая за собой новые конфликты между израильтянами и палестинцами.

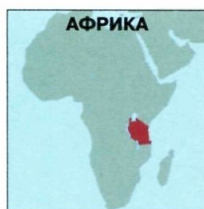
В истории Мюнхена немало трагических дат и событий, определявших судьбу Европы и всего мира. Помимо вышеупомянутых, в 1938 г. произошел Мюнхенский сговор — соглашение, подписанное здесь главами ведущих стран Европы и фактически ставшее прологом Второй мировой войны.



Большие пивные павильоны на фестивале Октоберфест вмещают до 10 000 любителей пенного напитка.

❏ ЛЮБОПЫТНЫЕ ФАКТЫ

- Колонна Марии иначе называется «Чумной столб». Чумной столб — распространенный в странах Центральной Европы вид религиозного знака в виде колонны на городской площади, на которую водружена статуя Девы Марии. Колонна Марии — первый чумной столб Центральной Европы, установленный в 1638 г. в память освобождения от шведского нашествия и эпидемии чумы.
- Род Виттельсбахов правил в Мюнхене в общей сложности 738 лет.
- Местные жители предпочитают называть свой город не Мюнхен, а Минга.
- В Мюнхене находится Баварская студия кинофильмов — самая большая киностудия в Европе.
- Во время Второй мировой войны 80% города пострадали от бомбардировок.
- В Мюнхене 10 университетов и 45 музеев.
- Мюнхенский Английский парк — один из самых больших городских парков в мире.
- Около 23% населения Мюнхена — иностранцы. Лишь 35% людей, проживающих в городе, фактически родились в нем.
- На фестивале Октоберфест ежегодно выпивается 9 млн литров пива.



АФРИКА

АРХИПЕЛАГ
В ИНДИЙСКОМ
ОКЕАНЕ



ЗАНЗИБАР

Ржавый берег



Побережье у городка Матемве, остров Унгуджа. Лодки занзибарских рыбаков однотипные: длинный корпус, два противовеса, чтобы бороться с волнами и ветром, а также большой треугольный парус.

ОБЩИЕ СВЕДЕНИЯ

Архипелаг в составе Танзании.

Происхождение: тектоническое, коралловое.

Удаленность: 25–50 км от побережья Африки.

Административный центр: Занзибар (129 097 тыс. чел., 2009 г.).

Административное деление: области Объединенной Республики Танзании (Северная Пемба, Южная Пемба, Северный Занзибар, Западный Занзибар, Центральнo-Южный Занзибар).

Языки: официальные — суахили и английский, прочие (в т.ч. арабский).

Этнический состав: ширази — 61%, африканцы племен банту — 28%, арабы — 7%, индийцы — 4%.

Религии: ислам — 95%, христианство — 5%.

Денежная единица: танзанийский шиллинг

Крупные населенные пункты: Занзибар (о. Унгуджа), Чаке-Чаке (о. Пемба).

Важнейший аэропорт: международный аэропорт Кисауни (6 км от г. Занзибара).

Порт: Занзибар.

ЦИФРЫ

Площадь: 3067 км².

Население: 1 070 000 чел. (2004 г.).

Плотность: 348,9 чел/км².

Самая высокая точка: г. Мсингини (119 м);

о. Унгуджа: площадь — 1658 км²;

о. Пемба: площадь — 984 км²

НА ПЕРЕКРЕСТКЕ ТОРГОВЫХ ПУТЕЙ

Изначально на Занзибаре не производили и не добывали ценных ресурсов, архипелаг был сам по себе ценностью. Крупные острова архипелага Занзибар — Унгуджа и Пемба — издавна служили рынком для торговцев из Индии, Аравии и Африки.

Люди здесь обосновались еще 20 тыс. лет назад. В середине 1-го тыс. н. э. появились поселения из глины и дерева, жители которых, по сведениям арабских путешественников, практиковали людоедство. Здесь никогда не было сильных союзов племен, объединявшихся для войны. Это было хорошим подспорьем для тех, кто желал захватить острова, однако пришельцы опасались островитян как смелых и свирепых защитников, откуда и появились

рассказы про людоедов. Несмотря на это, в I в. н. э. на островах все же появились арабские, персидские и индийские торговцы. Они и дали название островам: Зиндж-эль-Барр, или «Земля черных» (по другой версии, название происходит от перс. «берег ржавого железа»).

Занзибар находится в полном смысле слова на перепутье: здесь пересекались торговые пути Африки и Индии. Здесь есть удобные гавани, главные острова архипелага имеют достаточную площадь, на которой можно было построить торговые склады и крепости для их охраны. Благодаря таким условиям поездки купцов на острова стали регулярными.

Начиная с X в. естественная гавань острова Унгуджа обрастает каменными домами. Это были жилые постройки и склады товаров одновременно, первые строения будущего Каменного города. Торговля велась активно, основными товарами были рабы, золото, слоновая кость, дерево и специи,

КЛИМАТ

Тропический.

Среднегодовая температура: +26 – +28°C.

Среднегодовое количество осадков: 1600 мм.

Относительная влажность воздуха: 70%.

ЭКОНОМИКА

Свободная экономическая зона, порто-франко (бесплатный ввоз/вывоз товаров).

Промышленность: пищевая (табачная), обувная.

Сельское хозяйство: растениеводство (гвоздика, раффия, перец, кокосы, батат, маниока, рис), морские водоросли.

Рыболовство.

Традиционные ремесла.

Сфера услуг: туризм, транспорт, торговля.



Старый Каменный город Занзибара — одно из самых впечатляющих мест на побережье острова.

остров быстро стал коммерческим центром для городов восточноафриканского побережья.

Устремляясь в Индию, португальцы никак не могли пройти мимо Занзибара. В 1499 г на архипелаге побывал великий португальский мореплаватель Васко да Гама. Завоеватели не встретили никакого сопротивления, и уже в 1505 г архипелаг вошел в состав Португальской империи под названием Занзибар.

Европейцы правили здесь почти двести лет, пока в 1698 г Занзибар


не стал собственностью Султаната Оман. Арабы обосновались здесь прочно: построили крепости, разместили гарнизоны. Султанат богател на торговле рабами и слоновой костью, а также на плантациях специй. Расцвет оманского султаната пришелся на времена султана Сеида Саида (1791–1856 гг.): в 1840 г он даже перенес столицу из оманского города Маскат в Каменный город на Занзибаре.

Однако с увеличением влияния Великобритании Занзибар переходил под ее контроль. В 1890 г острова стали протекторатом империи. После смерти султана Хамада ибн Тувайни (1857–1896 гг.) власть перешла в руки Халида ибн Баргаша (1874–1927 гг.), права которого Англия отказалась признавать, конфликт перерос в Англо-занзибарскую войну, которая длилась меньше часа. В результате Британия получила полный контроль над архипелагом. Англичане запретили работорговлю и превратили острова в плантацию специй.

Так продолжалось вплоть до провозглашения независимости Занзибара в 1963 г., когда он стал конституционной монархией во главе с султаном Сеид-Джамшид-ибн-Абдуллой. Правление султана длилось недолго: в 1964 г произошла занзибарская революция под

предводительством местного лидера Джона Окелло. Была образована Народная Республика Занзибар и Пембы. Для такой сравнительно маленькой страны революция оказалась довольно кровавой: были убиты 12 тыс. занзибарцев арабского происхождения, несколько тысяч индийцев. Прочие «иностранцы» были изгнаны с острова, а их собственность конфискована и национализирована.

В том же 1964 г Танганьика и Занзибар создали новую страну Танзанию. С тех пор архипелаг живет на правах автономии, доверив всю внешнюю политику правительству новой страны.



Самое высокое здание Каменного города Дом чудес, или Народный дворец (1883 г.), бывшая резиденция королевы Фатумы и первое здание в Восточной Африке с лифтом.

Достопримечательности

■ **Культовые сооружения:** англиканский Кафедральный собор Церковь Христа (1873–1874 г.), католический Кафедральный собор Св. Иосифа (1893–1897 гг.), мечеть Малинди (1831–1841 гг.), мечеть Ага Хан, «Голубая мечеть» (1995 г.), мечеть Кизимкази (1107 г.), индуистский храм Шакти;

■ **Дворцы:** Дом чудес, или Народный дворец (1883 г.), Марухуби (1880 г.), Мтони (нач. XIX в.), Дворец народов (XIX в.)

■ Старый форт (XVII в.), Старый Диспансер (Итхнашири, 1894 г.);

■ **Музеи:** Национальный музей Занзибара (1925 г.);

■ **Дома-музеи:** дом Ливингстона (1866 г.), дом Типпу Типа (известного работорговца);

■ Площадь Фордохани;

■ **Заповедники:** залив Менаи, о. Бонгойо, Джозани-Чвака-Бэй, лес Мгези, лес Мситу-Куу, лес Квенгва-Понгве, заповедный лес Кичвеле, заповедный лес Хосани

■ Базар Джараджани, или Центральный рынок (1904 г.)

■ Остров-тюрьма.



Помимо главного острова Занзибар (который также называется Унгуджа) и острова Пемба, архипелаг включает около пятидесяти мелких островков, наиболее примечательные из которых: Тумбату, Няндр, Матумбини и Кояна. Климат здесь ярко выраженный тропический, определяемый ветрами-муссонами: с ноября по декабрь и с февраля по март дуют северо-восточные муссоны, с июня по сентябрь и октябрь — юго-западные.


ЖИЗНЬ С АРОМАТОМ ГВОЗДИКИ

В 1831 г. началось строительство столицы Занзибара. Всего за 15 лет на месте маленькой деревушки, где жили рыбаки из Мозамбика, появился большой Стоун Таун, Каменный город. Сегодня это — старейшая часть столицы архипелага на острове Унгуджа.

Столица островов типичный арабский город с узкими улицами, крохотными домами и бесчисленным количеством мечетей. В течение многих лет Каменный город оставался крупным центром работорговли. Сейчас на месте рынка рабов построен англиканский собор, но несколько клеток для невольников здесь сохранили как туристическую достопримечательность.

Свое название Старый город получил благодаря коралловому камню

(обломочно-коралловый известняк), который использовался при строительстве большинства зданий и придал архитектуре Занзибара характерный красноватый оттенок. Полиэтничность города особенно заметна в архитектуре Занзибара, которую называют «стилем суахили». В ней смешались элементы арабской, персидской, индийской, европейской и африканской культуры. Отличительной чертой городских домов являются «бараза», длинные



В Музее «Дом мира» можно найти бытовые предметы Ливингстона, старые монеты и многое другое.

ЛЮБОПЫТНЫЕ ФАКТЫ

- Культурное проникновение арабов на Занзибар обозначилось еще в XII в. В 1107 г. на острове Унгуджа была построена первая мечеть в Южном полушарии, мечеть Кизимкази. В мечети находится надпись, которая относится к 1107 г., самая старая датированная надпись в Юго-Восточной Африке.
- В 1896 г. скончался султан Занзибара, и Великобритания не одобрила его преемника. Это привело к Англо-занзибарской войне. Она произошла 27 августа 1896 г. и продолжалась в течение 38 минут. Ровно столько длился обстрел острова британской эскадрой. Было убито 570 местных жителей, а сама война вошла в историю как самая короткая. Наиболее разрушенным оказалось здание султанского гарема.
- Занзибарский колобус — обезьяна, живущая только на Занзибаре, в заповеднике Джозани-Чвака-Бэй. Эти млекопитающие крайне редко употребляют спелые фрукты из-за того, что их организм не усваивает сахар.
- В Занзибаре насчитывается самое большое в Восточной Африке количество резных дверей.
- В 2000 г. в Доме чудес открылся музей с экспонатами культуры Занзибара и суахили, главный из которых — мтепе, традиционная лодка народа суахили.
- Знаменитый рок-вокалист группы «Куин» Фредди Меркьюри (1946–1991 гг.) родился 5 сентября 1946 г. на острове Занзибар, в Каменном городе, в семье парсов (последователи зороастризма) Боми и Джер Бульсара. При рождении получил имя Фарух, что значит «прекрасный», «счастливый».
- Во время поисков истока Нила (1866–1867 гг.) в Каменном городе жил великий миссионер и исследователь Давид Ливингстон (1813–1873 гг.).



Форт времен португальского владычества в городе Занзибаре, построен в 1700 г.

каменные скамьи у стен, а также деревянные резные веранды и массивные двери, украшенные барельефами и стихами из Корана (у арабов) или цветами лотоса (у индусов).

Наиболее заметные строения в городе: Бейт-Эль-Аджайб, более известный как Дом чудес (1883 г.), построенный султаном Баргашем ибн Саидом, Старый Диспансер (1894 г.) и арабский Старый форт на месте прежнего португальского поселения (XVIII в.). Каменный город включен в список объектов Всемирного наследия ЮНЕСКО, но две трети построек находятся в плачевном состоянии.

Одним из важнейших достижений занзибарцев после обретения независимости стало разрешение

межнациональных противоречий. После революции стали назревать конфликты между этническими группами, вызванные неравноправием. Один из найденных компромиссов был весьма оригинален: чтобы примирить арабов и африканцев, были проведены массовые межэтнические свадьбы: юноши и девушки выстраивались друг напротив друга и первые бросали камешки в тех, кто им нравился. Смешанные браки лишили вражду смысла.

Большинство занзибарцев сегодня живут вне зависимости от времени. Мужчины все так же занимаются ловлей рыбы, а женщины заняты сельским хозяйством и воспитанием детей.

Люди привязаны к земле и ее дарам. Одним из важнейших ресурсов, например, считается кокосовая пальма. Листья используют для постройки хижин, плоды употребляются в пищу, а из скорлупы изготавливают сувениры для туристов. Все пальмы здесь наперечет, а срубить пальму-кормилицу считается страшным преступлением.

Главную специю Занзибара, гвоздику, сюда завезли оманцы в первой половине XIX в. Тогда же Занзибар стал главным поставщиком этой специи в мире. В 1970-х гг экспорт гвоздики упал на 80%, и в настоящее время доля Занзибара на мировом

рынке составляет 7%, что тоже немало. Важной статьей экспорта Занзибара остаются другие специи (ваниль, корица, шафран, имбирь, мускатный орех, перец), а также морские водоросли.

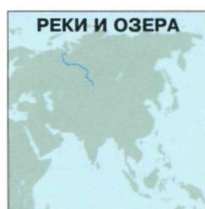
Водоросли собирают вручную, и на Занзибаре это считается женским занятием. Ценные экстракты водорослей используются в приготовлении молочных продуктов, мяса и фруктов, а также в изготовлении косметики и лекарств. Танзания ежегодно экспортирует около 10 тыс. т водорослей на азиатский рынок. Для частных хозяйств их разведение считается хорошим заработком.



Сорванные бутоны гвоздики рассыпают тонким слоем на циновках для сушки. Если погода хорошая, гвоздика неделю греется на солнце, а бутоны из красных становятся темно-бурыми.



Колобусу редкой обезьяне семейства мармушетов грозит истребление из-за вырубки лесов на Занзибаре.



РЕКИ И ОЗЕРА

РЕКА
В ЗАПАДНОЙ СИБИРИ



ОБЬ

Объединяя пространство и время



Обь с Иртышом — самая протяженная река России. Она протекает по обширной Западно-Сибирской равнине, покрытой тайгой, с множеством озер и болот, и обладающей исключительно ровным рельефом с высотами не более 100 м над уровнем моря.

ОБЩИЕ СВЕДЕНИЯ

Местоположение: Западная Сибирь.

Способ питания: преимущественно снеговое.

Исток: слияние рек Бии и Катунь (Алтайский край РФ).

Устье: Обская губа, Карское море Северного Ледовитого океана.

Крупнейшие притоки:

Иртыш, Васюган, Северная Сосьва, Бердь, Чулым, Кеть, Казым, Полуй.

Крупнейшие города:

Новосибирск, Барнаул, Сургут, Нижневартовск, Нефтеюганск, Новоалтайск, Салехард.

Крупнейшие порты:

Барнаул, Новосибирск, Нижневартовск, Сургут, Лабитнанги.

ЦИФРЫ

Длина: 3650 км от слияния рек Бии и Катунь, 5410 км — Оби с Иртышом.

Площадь бассейна: 2990 тыс. км²

Средний расход воды: 12 300 м³/с (у Салехарда).

Глубина: до 10 м.

Эстуарий Оби — Обская губа: длина — 880 км, ширина — до 80 км, глубина — до 25 м.

ЭКОНОМИКА

Промышленность: нефтедобывающая, нефтеперерабатывающая, химическая, металлообработка, машиностроение, электроэнергетика, пищевая.

Рыболовство.

Сфера услуг: туризм, транспорт.

ОБЬ: ОТ ПУСТЫНЬ ДО ТУНДРЫ

Разные народы, населявшие бассейн Оби, дали ей разные названия.

Но каждое из них стремилось отразить небывалую величину и мощь реки, а также ее особенности, менявшиеся в зависимости от течения.

В нижнем течении, там, где живут ненцы, Обь называли Салая-ям, или «мысовая река». Действительно, здесь Обь часто меняет направление течения, образуя большие выступы. Выше по течению охотились и рыбачили ханты и манси, наградившие реку названием Ас, или «большая река». Народность селькупы дала ей сразу несколько имен: Колд, Квай, Еме, Куай, обозначающие примерно одно и то же, «широкая», «большая река».

КЛИМАТ

Резко континентальный.

Средняя температура января: -24°C.

Средняя температура июля: +16°C.

Среднегодовое количество осадков: 600–800 мм.

Версии современного названия расходятся: коми называли ее Обва, «снежная река», а ираноязычные народы, жившие на юге Западной Сибири до Средневековья, прозвали реку Ап, «вода». Согласно русскоязычной версии, название происходит от слова «обе»: т. е. «обе реки» сливающиеся вместе Катунь и Бия. Местные жители охотно рассказывают легенду о молодце по имени Бий и красавице Катунг (Катунь), любовь которых слила их воедино, образовав Обь.

Берега Оби стали осваивать в каменном веке, 15–20 тыс. лет назад. В период мезолита таежные охотники и рыболовы начали обживать

районы Нижнего Приобья. Об этом свидетельствуют находки каменных орудий на раскопе «Корчаги I» близ Салехарда. В урочище Барсова Гора, у Сургута, были обнаружены остатки неолитических стоянок: сотни селищ, могильники. В Музее-заповеднике «Томская писаница», на правом берегу реки Томи, сохранилось 280 наскальных рисунков IV–I тысячелетий до н. э. Это — первый петроглифический комплекс, открытый европейцами в Северной Азии.

В нижнем течении Оби формировалась культура палеоазиатов. В среднем течении жили самодийские племена, в верхнем — еще



Обдорский острог, положивший начало современному городу Салехарду, был основан в 1593–1595 гг. «Обдорский» на языке коми значит «приобский».

в бронзовый век — развивалась культура древних индо-иранцев. Уже в I тысячелетии до н. э. в верхнем течении сложился скифо-сибирский мир, а через несколько столетий здесь появились многочисленные тюркские народы.

Открытие Оби это целая эпоха в истории России. Освоением этих мест, как и всей Сибири, занимались землепроходцы, купцы и промышленные люди. Русские впервые

увидели реку в низовьях, когда охотники и купцы вместе с проводниками-зырянами ходили за Уральские горы. Задолго до Ермака земли в низовьях Оби контролировались Великим Новгородом (с 1187 г.). После падения Новгородской республики власть над этим краем перешла к московским князьям, которые с 1502 г. стали добавлять к своим титулам слова «Обдорские и Югорские». В 1595 г. в низовьях реки Полуй, у ее слияния с Обью, казаками воеводы Никиты Траханиотова был основан Обдорский острог, самая северная крепость Сибири, позже вокруг нее вырос город Салехард.

Массовое освоение Сибири началось в первое десятилетие XVII в. именно с заселения бассейна Оби в среднем и нижнем течении.

Объединенные Черный Иртыш, озеро Зайсан, Иртыш и Обь являются самым длинным непрерывным водным потоком в России (5410 км) и вторым в Азии. Питание реки преимущественно снеговое, а ледостав и половодье наступают на разных участках в разное время. В отдельные годы ледовые заторы случаются настолько мощные, что некоторые притоки начинают течь вспять. Заторы уничтожают путем подрыва. Высота подъема воды в половодье может составить 10 м, что приводит

к затоплениям широких равнинных территорий.

Основная часть бассейна Оби находится на Западно-Сибирской равнине, а также в горах Южной и Западной Сибири: Алтай, Кузнецкий Алатау, Салаирский кряж и Горная Шория. Число рек и озер в бассейне Оби измеряется сотнями тысяч. Река пересекает несколько природно-климатических зон: от полупустыни на юге до тундры на севере. Большая часть бассейна покрыта тайгой и болотами.



Новосибирский метромост — мост через Обь Новосибирского метрополитена. Общая длина — 2145 м. Строился с 1980 по 1985 г.

ДОСТОПРИМЕЧАТЕЛЬНОСТИ

- **Новосибирский Академгородок** (1957 г.);
- **Мосты:** Первый железнодорожный мост через Обь (г. Новосибирск, 1893–97 гг.), Коммунальный (Октябрьский) мост (г. Новосибирск, 1955 г.), Новосибирский метромост (1986 г.), Сургутский висячий вантовый мост (2000 г.);
- **Церкви:** собор во имя Александра Невского (г. Новосибирск, 1897–99 гг.), Богоявленский храм (г. Камень-на-Оби, 1902 г.), Вознесенский собор (г. Новосибирск, 1913 г.);
- **Музеи:** Музей истории и культуры народов Сибири и Дальнего Востока (г. Новосибирск), Алтайский государственный краеведческий музей (г. Барнаул), Музей Солнца (г. Новосибирск), Нефтеюганский краеведческий музей р. Оби;
- **Парки, заповедники:** Алтайский и Катунский (в списке Всемирного наследия ЮНЕСКО), Центральный сибирский ботанический сад (г. Новосибирск), Томский, Малая Сосва;
- **Памятники:** Демидовский столп (г. Барнаул, 1839 г.), Салехард — мамонту, северному оленю, Романтикам 70-х, князю Тайшину (Горноknязевск);
- **Крепости:** Обдорский острог (1595 г.), Умревинский острог (1701 г.), Бийская крепость (1718 г.).



Обь имеет большое экономическое значение, как водный путь, связывающий между собой труднодоступные районы Западно-Сибирской равнины. Транспортная роль реки еще больше возросла в последние годы в связи с проблемами при эксплуатации Северного морского пути.

ДАРЫ РЕЧНЫЕ

Природные ресурсы бассейна Оби — это леса, рыбные запасы, газ, уголь, нефть, гидроэнергия. Освоено далеко не все, но при разумном использовании и экологическом контроле того, что здесь есть, хватит на поколения вперед.

Запасы нефти и газа в бассейне Оби в значительной степени разработаны, и теперь добыча медленно сдвигается в район нижнего течения реки, ближе к побережью Северного Ледовитого океана. В перспективе, когда начнется освоение нефтегазового океанического шельфа, значение Оби возрастет многократно, так как в определенное время года она становится главной транспортной артерией,

связывающей побережье с внутренними районами Сибири. В условиях безбрежной тайги и суровой тундры Обь становится «моисеевым путем через море» для тех, кто занимается разработкой ресурсов.

Река могла бы стать неистощимым источником относительно недорогой гидроэнергии. Но в таком случае принимая во внимание равнинный характер местности — пришлось бы учесть то, что тысячи квадратных



Ледоход у верхнего бьефа Новосибирской ГЭС.

ЛЮБОПЫТНЫЕ ФАКТЫ

■ Новосибирский метрополитен — семипролетный крытый метрополитен через Обь, соединяющий станции «Студенческая» и «Речной вокзал» Ленинской линии Новосибирского метрополитена. Общая длина — 2145 м (речная часть — 896 метров). Самый длинный крытый метрополитен в мире. Зимой метрополитен сокращается, а летом растягивается на 50 см, для чего на опорах установлены ролики, относительно продольной оси которых раскачивается вся коробчатая конструкция. Изменение длины конструкции объясняется большим перепадом температур.

■ Обь-Енисейский канал — судоходный водный канал между бассейнами Оби и Енисея, существовавший с конца XIX в. до середины XX в. До середины XX в. канал был построен в пределах нынешних Томской области и Красноярского края. Длина — 8 км. В 1942 г. канал использовался в последний раз, при этом пришлось частично разбирать как канал, так и суда. В настоящее время канал заброшен.

■ В 1930 г. в г. Камень-на-Оби было построено — без единого гвоздя — уникальное сооружение «Мастодонт»: самый крупный деревянный амбар в мире на 13 тыс. тонн зерна. Сгорел в середине 1990-х гг.

■ 3 июня 1965 г. военный летчик-ас Валентин Привалов, проходивший военную службу в Канском гарнизоне, совершил полет под Коммунальным мостом в г. Новосибирске через реку Обь, в метре от воды. Летчика арестовали и хотели отдать под суд за воздушное хулиганство, но министр обороны СССР Р.Я. Малиновский приказал допустить В. Привалова к полетам. В дальнейшем Валентин Привалов продолжил службу в легендарной эскадрилье асов в подмосковной Кубинке.



Нефтеюганск (119 900 чел., 2010 г.) и мост через Юганскую Обь, обеспечивающий проезд от Тюмени до Ханты-Мансийска и Салехарда.

километров ценных лесов уйдут на дно водохранилищ. Исчезли бы не только леса, но и города и поселки.

В настоящее время на Оби есть одна большая гидроэлектростанция Новосибирская ГЭС в Советском районе города Новосибирска. Ее строили 11 лет, с 1950 по 1961 г. Площадь Новосибирского водохранилища — 1072 км²; при его создании было затоплено 28,4 тыс. га сельскохозяйственных земель и перенесено 8225 строений.

Ради того, чтобы обеспечить страну дешевой электроэнергией, пришлось пожертвовать не только землей: плотина Новосибирской ГЭС отрезала 40% нерестилищ осетра и 70% нельмы, был нарушен водный режим Оби.

Поэтому вместо строительства новых ГЭС планируется модернизация уже существующей с целью увеличения ее мощности.


В 1957 г. был основан Новосибирский Академгородок, который многие

годы остается одним из центров науки в стране. Смена общественного строя и резкое снижение государственного финансирования науки негативно сказались на деятельности Академгородка, но в последнее время инвестиции в его развитие растут. Сейчас здесь расположены десятки научно-исследовательских институтов, Новосибирский государственный университет, Физико-математическая школа.

Новосибирский Академгородок расположен в двадцати километрах к югу от центра Новосибирска, на правом берегу «Обского моря». Так здесь называют Новосибирское водохранилище, интересно, что ударение в слове «Обское» может быть различным: Обское, или, по-сибирски, Обскóе. Размеры его впечатляют: длина — 200 км, глубина — до 25 м. В это искусственное море впадает крупная река Бердь. В результате создания водохранилища была полностью затоплена центральная историческая часть города Бердска, а также несколько деревень Новосибирской области.

В Оби и Обской губе живут около 50 видов и подвидов рыб, половина из них — промысловые. Вода в Оби отличается повышенным содержанием органических веществ и пониженным — кислорода, и зимой это приводит к заморам рыбы. Из-за

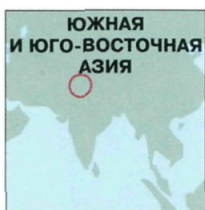
интенсивного использования ресурсов реки естественное размножение многих видов рыбы в Оби сильно сократилось. Самые ценные виды: осетр, стерлядь, нельма, муксун, чир, сиг, пелядь. Из зверей и птиц в бассейне реки обитают бобр западносибирский, соболь, горностай, колонок, тетерев, розовый скворец, беркут сапсан, скопа.



На всем протяжении Оби множество островов (Пуикарев, Барковский, и т. д.). На одном из них, Няша, разрабатывается крупнейшее нефтяное месторождение (2,4 млрд т), Приобское.

ЛЮБОПЫТНЫЕ ФАКТЫ

- В 2008 г. в Сургуте был замечен торнадо — совершенно непривычное для этих мест явление. С тех пор вот уже три года жители города наблюдают атмосферный вихрь.
- Впервые упоминание о г. Мегионе (Ханты-Мансийский автономный округ) встречается в 1810 г., в записках исследователя Сибири А. Дунина-Горкавича: «Поселок, лежащий в устье протоки, огибающей материк». Это прямой перевод с хантыйского названия поселения Майон.



ОБЛАСТЬ НА СТЫКЕ
ПАКИСТАНА, ИНДИИ
И КИТАЯ



КАШМИР

Разделенная земля



Зеленые долины в окружении крутых склонов горных кражей — типичный ландшафт области Ладакх. Небольшие поселения находятся в долинах, а на возвышенностях стоят буддийские храмы, гомпы, и чортены (ступы) для хранения реликвий, которые не имеют доступа внутрь.

ОБЩИЕ СВЕДЕНИЯ

Местоположение: Центральная Азия, область Западных Гималаев и Каракорума.

Административное деление: Джамму и Кашмир (регионы Джамму, Кашмирская долина и Ладакх, состоящие из 22 округов), Азад Кашмир (8 округов), Гилгит-Балтистан (7 округов), Аксайчин (часть округа Отан).

Форма правления: Джамму и Кашмир — двухпалатное законодательное собрание, Азад Кашмир — самоуправляемое государство под контролем Пакистана, Гилгит-Балтистан — парламент.

Крупные населенные пункты: Джамму и Кашмир — Катхуа, Джамму, Самба, Сринагар, Каргил; Азад Кашмир — Музафарабад, Котли; Гилгит-Балтистан — Гилгит, Скарду.

Языки: Джамму и Кашмир: урду — официальный, кашмирский, догри, пахари, балти, ладакский, пенджаби, годжри, дадри, киштвари, хинди, английский; Азад Кашмир: урду — официальный, мирпури, хинди, пахари, пенджаби, годжри, догри, потохари, кашмирский, пушту, пенджаби; Гилгит-Балтистан: урду — язык межнационального общения, шин, балти, вахи.

Этнический состав: кашмирцы, дари, шин, кашгарцы, пуштунцы, тибетцы, дарды, гуджары.

Религии: Джамму и Кашмир — Кашмирская долина: 95% — ислам, 4% — индуизм, 1% — другие; Джамму: 30% — ислам, 66% — индуизм, 4% — другие; Ладакх: 50% — ислам, 46% — буддизм, 4% — другие; Азад-Кашмир и Гилгит-Балтистан: ислам — 99,5%, 0,05% — другие.

Денежные единицы: индийская рупия, пакистанская рупия.

Крупнейшие реки: Инд, Джелам.

Крупнейшие озера: Вулар, Дал.

Важнейший аэропорт: международный аэропорт Шейх-уль-Алам (г. Сринагар, штат Джамму и Кашмир, Индия).

НА ТРИ СТОРОНЫ

В международном праве Кашмир считается спорной областью. До настоящего времени раздел Кашмира не оформлен в виде дипломатических договоров о границах. Такая неопределенность в районе, где живет множество народов, является причиной напряженных отношений между главными участниками конфликта — Индией и Пакистаном.

В настоящее время Кашмир разделен на несколько областей, или зон влияния. Индийский штат Джамму и Кашмир (с провинцией Ладакх) — самая большая область Кашмира по площади: около 101 300 км². Самопровозглашенное непризнанное

государство Азад Кашмир, или Свободный Кашмир (13 297 км²), контролируется Пакистаном. Гилгит-Балтистан, или Северные территории (72 496 тыс. км²), также контролируются Пакистаном. Аксайчин (37 555 км², население практически отсутствует) и Транс-Каракорумский тракт (около 5100 км²) заняты Китаем.

На юго-западе Кашмира находится неплодородная Пенджабская равнина, почти непригодная для земледелия. Остальная территория — это

вытянувшиеся с северо-запада на юго-восток горные кряжи: от Малых Гималаев до Каракорума, второй по высоте горной системы мира со средней высотой около 5500 м. В нее входят семнадцать вершин выше

* КЛИМАТ

Муссонный в предгорьях; горный, холодный, сухой в горах.

Средняя температура: в долинах +6°C в январе, +25°C в июле, в горах до -40°C.

Осадки: от 40–50 мм/мес в сухой сезон, до 600–700 мм/мес в сезон дождей.

На высоте 4500 м и выше — ледники.


ЦИФРЫ

Площадь: 222 236 км²

Население: 14 600 000 чел.

Плотность населения: 65,7 чел/км²

Самая высокая точка: г. Чогори (K2, Давсанг), 8611 м.



Кашмирский город Сринагар стоит на озере Дал и знаменит своими улицами-каналами, по которым плавают лодки-дома «шикары».

7500 м, включая восьмимысячник Чогори, или К-2 (8611 м), — второй по высоте в мире после Эвереста. В Кашмире живут десятки народов, говорящих на разных языках, исповедующих разные верования и чтущих обычаи многовековой древности.

История его началась с древнего торгового города Сринагар, расположенного в высокогорье передних Гималаев. Он был основан не позже третьего века до н. э., по разным данным, либо королем Праварасена II (который назвал его «Парвасенпур»), либо позднейшим властителем империи Маурьев Ашокой Великим (273 г до н. э. – 232 г до н. э.). Поначалу

здесь преобладал буддизм. Мусульмане и индуисты Кашмира прекрасно уживались друг с другом, на что указывает тот факт, что они и сегодня зачастую поклоняются одним святым местам. Но конфликтов избежать не удалось, когда ислам постепенно стал доминировать в ряде районов Кашмира. Тем не менее мусульманам пришлось отступить, когда в середине XIX в. Кашмир завоевали сикхи.

В XIX в. Великобритания покоряла Индию, и после двух англо-сикхских войн (1845–1846 и 1848–1849 гг.) Британии было передано государство Лахор (запад Пенджаба) и Кашмир (как компенсация за невозможность выплатить контрибуцию), так образовалось княжество Джамму и Кашмир. В 1947 г., при разделе Британской Индии (на Индийский союз и Доминион Пакистан), правителям княжеств был предоставлен выбор: остаться независимыми или присоединиться к Индии или Пакистану. Более 70% жителей Кашмира были мусульмане, при их поддержке Пакистан перешел границы княжества, махараджа Ранбир Сингх согласился признать Кашмир частью Индии, после чего были введены индийские войска и началась первая индо-пакистанская война, после которой Кашмир был разделен.

Сейчас Индия контролирует около 50% бывшего княжества, Пакистан

примерно 30% (Гилгит-Балтистан и Азад Кашмир). Китай был не согласен с северной границей Кашмира. В 1950-х гг. армия КНР заняла северо-восточные районы Ладакха, известные как Аксайчин. Позже Китай утвердил за собой право на небольшие территории на востоке и юге Балтистана (долина Шаксгама, Транс-Каракорумский тракт), Пакистан передал их Китаю в 1963 г., но Индия все еще оспаривает эти земли, считая их частью Джамму и Кашмира. Здесь почти никто не живет, но для Китая район важен стратегически: через эти территории проходит дорога между Синьцзяном и западным Тибетом, по которой военные перевозят технику и солдат.

Сегодня нет никаких оснований считать, что конфликтная ситуация будет разрешена в ближайшее время.



Камни-мани с буддийской мантрой ОМ МА НИ ПАД МЕ ХУМ встречаются повсюду в Кашмире.

❖ ДОСТОПРИМЕЧАТЕЛЬНОСТИ

- **Культовые сооружения:** монастырь Ламаюру (Ладакх, XI в.), мечеть Шах-и-Хамадан Ханга (г. Сринагар, 1395 г.), деревянная мечеть Джама Масджид (г. Сринагар, 1400 г.), пещерный храм Вайшно Деви Мандир (Джамму и Кашмир), мавзолей пророка Юз Асафа (Иисуса Христа, г. Сринагар), Соборная мечеть (г. Сринагар 1400 г.), Хазратбал (г. Сринагар);
- **Дворцы:** Царский дворец, или Лехский дворец (г. Лех, Ладакх, середина XVII в.);
- **Крепости:** форт и три святилища Хари Парбат (г. Джамму, Джамму и Кашмир, 1808 г.), форт Баху (г. Джамму, Джамму и Кашмир, Индия XIV в. до н. э., перестроен в XIX в.), форт Бхимгарх (Джамму и Кашмир, в 1817–1841 гг.);
- **Озеро Дал и плавучие дома-шикары** (Джамму и Кашмир);
- **Пещеры:** Амарнатх и ледяные глыбы «сваямбху мурти», олицетворение бога Шивы (Джамму и Кашмир);
- **Заповедники:** высокогорное озеро Цоморари (Ладакх, на высоте 4595 м).



Каждый народ придумал свое толкование происхождения названия «Кашимир». Есть версия, что оно происходит от индуистского понятия Ка — «вода» и Шимир — «сушить».

То есть Кашимир — «земля там, где высохла вода». Согласно другой теории, Кашимир — сокращение от Кашиьяпмир — «озеро Кашиьяпы», мудреца, якобы осушившего озеро Сатисар на месте нынешнего Кашимира. Действительно, многие письменные источники утверждают, что когда-то на месте Кашимира было огромное озеро.

КАШЕМИР ИЗ КАШМИРА И ГЕОПОЛИТИЧЕСКИЙ КОШМАР

Кашимир в основном сельскохозяйственная провинция. Умеренный климат в долинах дает возможность получать значительные урожаи различных сельскохозяйственных культур. В горах свободно пасутся знаменитые кашемировые козы, с которых каждую весну вычесывают пух и получают волокно — тот самый дорогой кашемир.

Для получения качественного кашемирового пуха нужны особые климатические условия, которые есть в Кашимире. Однако сегодня Монголия и Китай (провинция Внутренняя Монголия) обогнали индийский Кашимир по качеству и количеству кашемира.



ЭКОНОМИКА

Промышленность: легкая (шерсть, ткани, ковры), пищевая.

Сельское хозяйство: растениеводство (рис, кукуруза, пшеница, садоводство), животноводство.

Товары народных промыслов.

Сфера услуг: туризм.

Основу экономики Кашимира — во всех областях, вне зависимости от административной принадлежности — составляет сельское хозяйство. Этот район считается рискованным для инвестиций, и местному населению приходится выживать так же, как тысячи лет назад.

Традиционной местной культурой является рис — основной продукт питания в рационе кашмирцев. Мясо здесь считается пищей дорогой, так как разведение и содержание скота требует немалых усилий в Кашимире, где пастбищ мало, а кормов еще



Горный район Ладакх в восточной части Кашимира. Большие участки Кашимира труднодоступны или вовсе не доступны, поэтому население этого гималайского региона малочисленно.



Ламаюру — один из самых древних монастырей Ладакха, основан в XI в. В нем постоянно живут 150 монахов.

меньше. Поэтому население привыкло к растительной еде: кукурузе, пшенице, ячменю и овсу, разнообразным овощам и фруктам. Администрация всех областей Кашмира поощряет экспорт овощей и фруктов. Кашмирский шафран известен во всем мире и дает Индии большие поступления в иностранной валюте. Под маркой «Экологически чистый продукт» овощи и фрукты Кашмира продаются на всем Ближнем Востоке, в Европе и даже в Америке.

Один из основных видов заработка в Кашмире — ткачество. Этим ремеслом здесь заняты многие, причем преимущественно мужчины. Они изготавливают шерстяные шали, шелковые ковры и обычные теплые

куртки. На втором месте в списке ремесел стоит гончарное дело: такое изобилие глиняной посуды, как в Кашмире, едва ли где-то еще можно найти. На третьем месте изделия сринагарских серебряных дел мастеров и резчиков по дереву.

В последние годы в индийском Кашмире обнаружены значительные запасы газа, но разработка месторождений осложняется неустойчивостью политической обстановки на этой территории, из-за чего крупные компании не рискуют вкладывать деньги даже в этой сфере.

Зато туристы едут сюда начиная с XIX в., когда Кашмир посещало около 200 туристов в год, в основном богатые индусы, а также европейские спортсмены, путешественники и охотники. Сейчас охоту запретили по всему Кашмиру, после того как англичане сократили численность многих редких видов. Заботиться о восстановлении численности фауны затруднительно: звери пересекают границы, не спрашивая разрешения, а власти никак не могут договориться о том, кто их будет охранять.

Тем не менее туристический сектор экономики медленно, но неуклонно развивается. В отдельные годы Кашмир становится одним из главных туристических направлений в Индии. Заметное число прибывающих в Кашмир — паломники к святыням в Вайшно Деви и Амарнатхе, буддийские монастыри Ладакха. Поступления от

паломников в значительной степени влияют на состояние экономики этого горного края.

Жители долин Кашмира и Ладакха предпочитают, как и в древности, деревянные дома, сооруженные из хвойных пород. Из них делают «шикары» — традиционные дома на воде, которые часто встречаются на озерах и реках по всей долине. Согласно Конституции Индии граждане других штатов не имеют права покупать землю в Джамму и Кашмире. Зато дома на воде покупать не запрещено, почему они стали весьма популярны, превратившись в неотделимую часть кашмирского ландшафта, как снежные горы и каменистые долины.



Плавучий рынок еще одна достопримечательность г. Сринагара. Здесь крестьяне торгуют не покидая лодок.

❗ ЛЮБОПЫТНЫЕ ФАКТЫ

- Гималаи, или Хималайя, в переводе с санскрита значит «Страна снега».
- Человеческий волос имеет толщину около 50 мкм, а качественная кашемировая нить, производимая из подшерстка горной козы — около 16 мкм.
- По уровню грамотности местного населения Кашмир опережает и Пакистан, и Индию.
- 22 августа 2007 г. российской команде альпинистов удалось впервые пройти по ранее неприступной западной стене г. Чогори. Российские альпинисты покорили самый сложный маршрут мира.
- Кашмирият — этно-национальная философия кашмирцев, сложившаяся в XVI в., связанная с замкнутым миром Гималаев и выражающаяся в солидарности, стойкости и патриотизме местных жителей. Кашмирият — философия выживания людей и культурного наследия в согласии друг с другом.



МЫС КАНАВЕРАЛ

Космический треугольник

МЫС НА
АТЛАНТИЧЕСКОМ
ПОБЕРЕЖЬЕ ШТАТА
ФЛОРИДА, США



Запуск ракеты-носителя «Сатурн-5» с беспилотным космическим кораблем «Аполлон-6». Апрель 1968 г., Космический центр им. Дж. Ф. Кеннеди на мысе Канаверал. Несмотря на целый ряд сбоев, специалисты НАСА нашли условия полета приемлемыми, после чего началась серия пилотируемых запусков.

ОБЩИЕ СВЕДЕНИЯ

Восточное побережье полуострова Флорида.

Административная принадлежность: округ Бrevард, штат Флорида.

Язык: английский.

Этнический состав (г. Кейп-Канаверал): белые (в т. ч. испанского происхождения — 94,67%), афроамериканцы (1,43%), другие (коренные американцы, азиаты, гавайцы и др. — 3,9%).

Денежная единица: доллар США.

Населенные пункты: Кейп-Канаверал, Коко-Бич, Сикрест-Бич.

Крупнейшие реки: Банана-Ривер, Сент-Джонс, Индейская.

Крупнейшие озера: Истокпога, Киссимми, Джесал, Поинсетт, Джордж.

Важнейший порт: порт Канаверал.

Важнейший аэропорт: международный аэропорт Мелборн (г. Мелборн).

ЦИФРЫ

Площадь: 450 км²

Население: 25 000 чел. (2009 г.).

Плотность населения: 55,5 чел/км².

Средняя высота над уровнем моря: 40 м.

РАКЕТЫ В САХАРНОМ ТРОСТНИКЕ

Когда в начале XVI в. испанские завоеватели Америки нанесли мыс Канаверал на карту, у него еще не было никакого названия. Индейцы никак его не выделяли среди прочих мысов на побережье Флориды. В первой половине XVI в. испанские исследователи дали ему имя Кабо Канаверал — «Мыс Сахарного Тростника».

Это название стало одним из трех старейших топонимов в США, данных европейцами и сохранившихся до наших дней: первое упоминание о мысе Канаверал относится к экспедиции Франциско Гордильо, 1521–25 гг.

Европейских исследователей во Флориде встретили индейцы тимукуа, калуса и семинолы, впоследствии теми же испанцами почти полностью истребленные. Вплоть до середины XX в. здесь было несколько рыбацких поселков и население представляли немногочисленные фермеры, ловцы креветок и отшельники.

КЛИМАТ

Влажный тропический. Жаркое лето, мягкая и дождливая зима.

Средняя температура января: +17°C.

Средняя температура июля: +29°C.

Среднегодовое количество осадков: 1500 мм.

В середине XX в. в результате продолжительных поисков выяснилось, что мыс Канаверал — одно из оптимальных мест для запуска ракет Во-первых, местонахождение мыса таково, что позволяет наиболее эффективно использовать силу вращения Земли. Во-вторых, этот район малонаселен и окружен океаном, что идеально подходило в случае неудачных стартов.

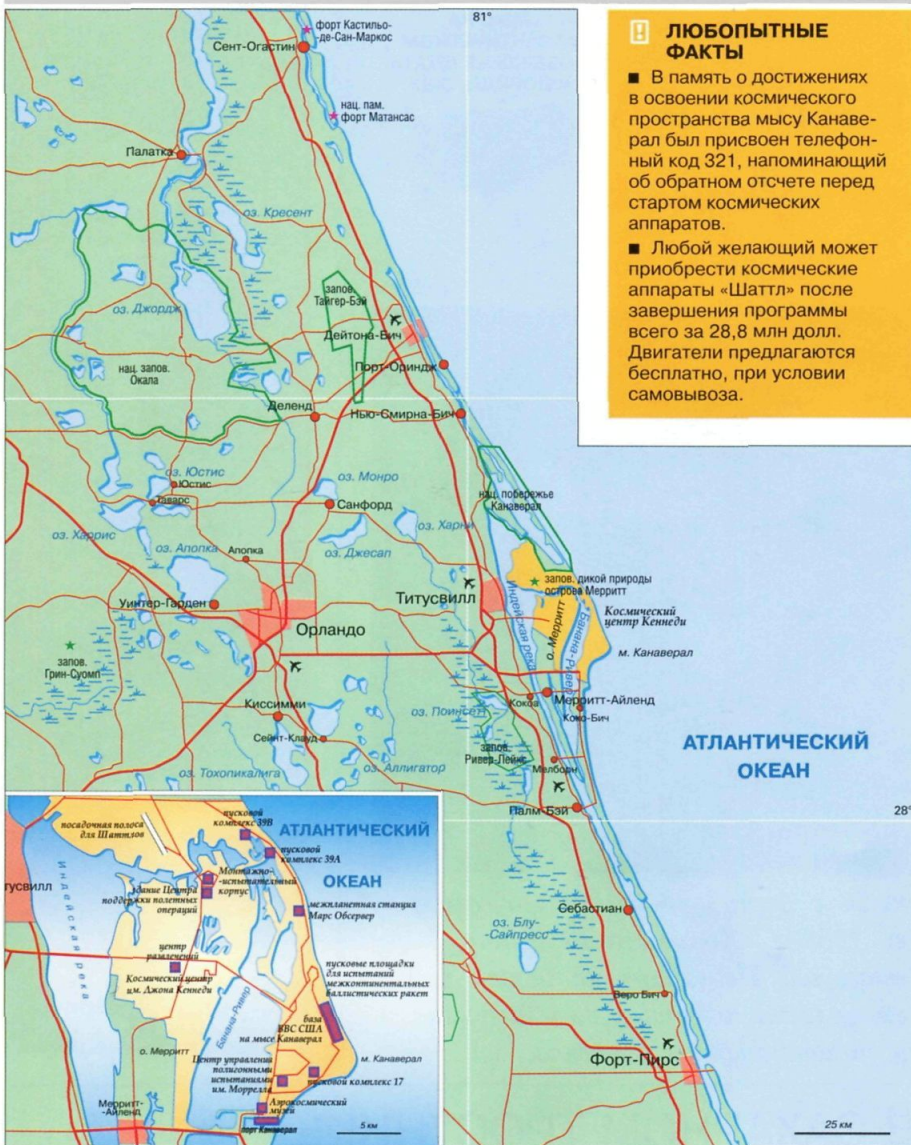
Несколько раз власти пытались отказать от наименования «Мыс Канаверал». С 1893 по 1954 г. он назывался Артезией, с 1954 по 1962-й — снова Мыс Канаверал. В 1963 г. его переименовали в «Мыс Кеннеди», в честь президента США Джона Кеннеди, поставившего перед Америкой цель первой высадиться на Луне. Переименование произошло по инициативе вдовы президента

Жаклин Кеннеди, посчитавшей, что это будет лучшей данью памяти лидеру государства, погибшему в 1963 г.

Мыс был в очередной раз переименован, но местные жители, мнением которых забыли поинтересоваться, были категорически против этого. В 1973 г. законодательное собрание Флориды восстановило прежнее, 400-летнее название: мыс Канаверал. Семья Кеннеди заявила, что «понимает чувства граждан», и не стала протестовать. Имя президента Кеннеди сохранилось в названии Космического центра.

ЛЮБОПЫТНЫЕ ФАКТЫ

■ Коренные обитатели мыса Канаверал, индейцы тимукуа, говорили на языке, который появился в этих местах ок. 2000 лет до н. э. В 1763 г. немногие живые носители тимукуа были переселены на Кубу, в поселок около Гаваны. В настоящее время язык исчез.



ЛЮБОПЫТНЫЕ ФАКТЫ

- В память о достижениях в освоении космического пространства мысу Канаверал был присвоен телефонный код 321, напоминающий об обратном отсчете перед стартом космических аппаратов.
- Любому желающему можно приобрести космические аппараты «Шаттл» после завершения программы всего за 28,8 млн долл. Двигатели предлагаются бесплатно, при условии самовывоза.

ЭКОНОМИКА

Космический центр им. Дж.Ф. Кеннеди, база ВВС США.

Промышленность: машиностроение (космические корабли, вспомогательное оборудование).

Сельское хозяйство: растениеводство. Рыболовство.

Сфера услуг: туризм.

ДОСТОПРИМЕЧАТЕЛЬНОСТИ

- Космический центр им. Дж.Ф. Кеннеди;
- Национальные парки: национальное побережье Канаверал;
- Заповедники и парки: заповедник дикой природы острова Мерритт, Тайгер-Бэй, Окала, Грин-Суомп, Ривер-Лейкс, парк Джетти;
- Лагуна москитов;
- Индейская река;
- Национальный памятник форт Матансас;
- Маяк Кейп-Канаверал (1868 г.).

космических кораблей. Последний полет по программе «Спейс шаттл» завершился утром 21 июля 2011 г., и теперь пилотируемые полеты в космос осуществляются только Россией и Китаем.

С завершением программы несколько соседних городов, таких как Кейп-Канаверал и Коко-Бич, оказались в весьма затруднительном положении. Подобная ситуация произошла в 1975 г., когда закончилась программа «Аполло»: уровень безработицы в Коко-Бич достигал 14,3%. Тогда положение спасло начавшееся строительство челноков. Сегодня жители Кейп-Канаверал заняты в сфере обслуживания и в Космическом центре имени Джона Кеннеди, который включает центр для посетителей и экскурсий и заповедник.

Первое поселение в Коко-Бич было основано группой освобожденных после гражданской войны рабов, и к 1950 г. количество жителей не превышало 100 человек, однако в 1950–1960 гг. рост численности населения составил 1000%. Сегодня город живет за счет туризма и продажи серф- и скейтбордов, знаменитый магазин «Рон Джон Серф Шоп», специализирующийся на продаже экипировки для серферов, принимает около 2 млн покупателей в год. В городе также есть школа для серферов, здесь проводятся различные фестивали, конкурсы и соревнования, посвященные этому виду спорта. Кроме того, Коко-Бич организует аэрошоу (30 000 посетителей, 2009 г.) и фестиваль искусств «Спейс Коуст Арт Фестивал».

Мыс Канаверал находится на Атлантическом побережье штата Флорида, США, к востоку от острова Мерритт, от которого он отделен р. Банана-Ривер. Мыс является частью «Космического побережья», где находится база ВВС США «Мыс Канаверал». Американские космические аппараты были запущены с территории базы и с расположенного на соседнем острове Мерритт Космического центра имени Кеннеди. «Канаверал» — общее название двух стартовых комплексов.

ЗЕМНЫЕ И КОСМИЧЕСКИЕ СЕРФЕРЫ

Космодром на мысе Канаверал — это база ВВС США «Мыс Канаверал», Космический центр имени Джона Кеннеди, Космопорт Флорида и воздушная зона над Атлантическим океаном, в которой производятся запуски ракет-носителей, и морская акватория для пуска ракет морского базирования.

Территория для ракетных испытаний на мысе Канаверал была выделена в 1949 г. Первый запуск ракеты с мыса Канаверал состоялся в 1950 г.: двухступенчатый аппарат «Бампер-2» с небольшим грузом достиг высоты 400 км — выше, чем летали американские космические челноки.

Сначала здесь запускали обычные ракеты, позже — межконтинентальные баллистические и, наконец, космические: сначала одноразовые ракеты-носители, а затем много-разовые «Шаттл». До недавнего времени мыс Канаверал был одним из трех космодромов мира, с которых производились пуски пилотируемых



ЗАПАДНАЯ ЕВРОПА

РЕГИОН
В ИТАЛИИ

МОЛИЗЕ

Край девственной природы



В отличие от других регионов Италии в Молизе сравнительно немного исторических памятников. Но едва ли другие части страны сравнятся с ней по красоте пейзажей. Небольшой бенедиктинский монастырь Сан-Винченцо на р. Вольтурно славится замечательными фресками IX в.

ОБЩИЕ СВЕДЕНИЯ

Местоположение: Южная Италия.

Официальное название: административный регион Италии Молизе.

Столица: г. Кампобассо — 50 983 чел. (2010 г.).

Административное деление: 2 провинции — Кампобассо и Изерния.

Язык: итальянский.

Этнический состав: итальянцы — 97%, молизианские хорваты — 1%, молизианские албанцы — 1%, прочие — 1%.

Религия: католицизм (до 90%), ислам (около 2%), другие (в том числе атеизм) — около 8%.

Денежная единица: евро.

Крупные населенные пункты: Кампобассо, Термоли, Изерния.

Крупнейшие реки: Биферно, Саччоне, Вольтурно, Триньо, Форторе.

Озеро: Оччито.

Внешняя граница: области Италии — Абруццо, Лацио, Кампания и Апулия.

Порт: Термоли.

КЛИМАТ

Средиземноморский климат с прохладным летом и мягкой зимой.

Средняя температура января: +6°C.

Средняя температура июля: +23°C.

Среднегодовое количество осадков: на равнинах — до 600 мм, обильные снегопады в горах.

Среднегодовая влажность воздуха: 50–60%.

МОЛОДАЯ, НО ДРЕВНЯЯ

Даже в Европе мало кому известная местность Молизе завоевала славу благодаря ископаемым находкам. После археологических раскопок в городке Изерния мир узнал, что здесь жили люди, которые еще 700 тыс. лет назад умели пользоваться огнем.

Молизе, как и прочие земли Италии, сохранил воспоминания о множестве завоевателей. В середине первого тысячелетия до н. э. на территории современного региона располагалась область под названием Самний, которая граничила с Апулией, Кампанией, Лацием и Пизеном и была заселена племенами непокорных самнитов. Древний итальянский народ отличался воинственностью и участвовал во множестве конфликтов, захватывая все новые земли. Так продолжалось до тех пор, пока набиравший

мощь Рим не решил расправиться с дерзким народом. После трех самнитских войн (343–290 гг. до н. э.) регион был завоеван римлянами, которые построили здесь город Сепинум.

Молизе вместе со своим северо-западным соседом Абруццо — долгое время являлся составной частью Римской империи. От того времени здесь остались руины древнеримского амфитеатра возле города Пьетраббонданте. После падения Римской империи эти колонии пережили нашествие германских племен готов (535–553 гг.), а позже вошли в состав княжества лангобардов Беневенто. В это время начинает возрастать роль небольшого поселения Кампобассо, которое позже станет столицей всего региона.

В XI в. на земли Южной Италии начинают проникать норманны, которые быстро отвоевывали новые территории у византийцев и вскоре создали здесь свое государство. Одним из видных военачальников лидера норманнов Роберта Гвискара (1016–1083 гг.) был Родольфо де Мулен, который образовал на землях между горными цепями Монти-делла-Мета и Монти-дель-Матезе

ЦИФРЫ

Площадь: 4438 км²

Население: 319 611 чел. (2011 г.).

Плотность населения: 72,02 чел/км².

Самая высокая точка: г. Монте-Милетто (2050 м).

ЭКОНОМИКА

ВВП: 6,5 млрд евро.

Промышленность: двигателестроение, текстильная, деревообрабатывающая, пищевая.

Сельское хозяйство: растениеводство, животноводство.

Местные промыслы: колокола, кружева, ножи.

Сфера услуг: туризм, торговля, транспорт.



*Коммуна Термоли — единственный морской порт области Молизе.
На переднем плане — район Старого города, окруженного крепостной стеной.*

графство (занимаемые территории соответствуют современной провинции Изерния). Его фамилия поначалу стала произноситься на местный манер, Молизио, а потом трансформировалась в Молизе, что стало именем всего региона.

Власть норманнов сохранилась вплоть до XII в., когда Молизе оказался под контролем императора Священной Римской империи Фридриха II Гогенштауфена. С его именем связано изменение статуса графства Молизе. Боровшийся против увеличения власти феодалов, Фридрих увеличивал свои владения. В 1221 г он сформировал на территории графства округ имперского правосудия (судебный

округ), ограничив этим влияние местного графа Томмазо ди Сеньи.

В XV–XVI вв. значительная часть Молизе находится под властью Трастамары (Арагонской династии) и присоединяется к исторической области Капитаната (современная провинция Фоджа в регионе Апулия) Неаполитанского королевства. Под властью Арагонской династии, а затем династии Габсбургов Южная Италия приходит в упадок и переживает серьезный экономический и социальный кризис. А Молизе получает печальную известность благодаря орудовавшим здесь разбойникам.

С приходом Наполеона все меняется в лучшую сторону. В 1806 г Бонапарт захватил Неаполитанское королевство, изгнав короля Фердинанда IV (1759–1816 гг.). После этого образуется провинция Молизе (в составе региона Абруцци-и-Молизе), в которую вошли округа Кампобассо, Изерния и Ларино. А после включения в ее состав в 1863 г города Венафро и части долины Вольтурно провинция приобретает современные границы. Переход под власть Королевства Италии (1861–1946 гг.), однако, делает Молизе очагом мятежей и восстаний, некоторые из которых не были подавлены до конца XIX в.

Во время Второй мировой войны здесь находилась часть «линии Вольтурно» системы немецких

оборонительных укреплений, названных так из-за реки, протекающей на западе области. Города Молизе — особенно Кампобассо и Изерния жестоко пострадали от бомбардировок воюющих сторон. 13 октября 1943 г американская 5-я армия форсировала реку, а 8 ноября англичане вошли в Молизе и захватили город Изернию, после чего вся долина реки перешла под контроль союзных войск.

В 1963 г Молизе отделилась от Абруцци, став самостоятельным — и самым молодым — регионом Италии.

👑 ДОСТОПРИМЕЧАТЕЛЬНОСТИ

■ Культовые сооружения:

Бенедиктинский монастырь Сан-Винченцо (VIII в., р. Вольтурно), кафедральный собор (г. Термоли, XII в.), церковь Сан-Джорджо (г. Кампобассо, XII в.), собор Св. Эмидия (г. Аньоне, XV в.), церковь Св. Марка (г. Аньоне, XI в.), церковь Санта Мария делле Грации (г. Эльси, XIV в.);

■ Руины древнеримского амфитеатра (г. Пьетраббонданта, II–I в. до н. э.);

■ Развалины древнеримского города Сепинум;

■ **Крепости:** замок Монфорте (г. Кампобассо, ок. 1000 г.), замок (г. Термоли, 1247 г.), замок Пандоне (г. Венафро, X в.), Кастелло-Свево (г. Термоли, XIII в.);

■ **Музеи:** Археологический музей самнитского искусства (г. Кампобассо), Музей древнего искусства (г. Аньоне);

■ Фонтана Фратерния, или Братский фонтан (г. Изерния, XIV в.);

■ Зимний курорт Капракотта (г. Изерния).



Кастелло-Свево (XIII в.), сооруженный по приказу императора Фридриха II Гогенштауфена.



Жизнь в Молизе определяется сложным климатом и практически полным отсутствием природных ресурсов. В ноябре 2002-го и в 2003 г. эта и без того небогатая область пережила подряд две трагедии: землетрясение, которое унесло жизни тридцати человек, и серию ураганов, вызвавших наводнения и оползни, разрушившие множество поселков.

МЕЖДУ ХОЛМАМИ И ГОРАМИ

Природа почти поровну разделила площадь Молизе между горными районами (55,3%) и холмистыми (44,7%). Горная местность включает в себя Монти-делла-Мета и Монти-дель-Матезе, входящие в состав Апеннин. Почва в предгорьях и долинах Молизе глинистая и сухая, и вырастить здесь урожай — нелегкое дело.

Адриатическое побережье Молизе составляет в длину всего около 38 км. В отличие от других пляжей на Адриатике места здесь малопривлекательны на вид, за исключением мыса Термоли, где находится довольно большой порт

Ведение масштабного сельского хозяйства затруднено из-за рельефа, в котором преобладают горная местность и предгорья. Небольшие участки земли, выделенные под пастбища для овец, огорожены каменными стенами, сложенными из булыжников, найденных фермерами и их предками на полях во время обработки земли. Этим стенам не одна

сотня лет — они покрылись мхом и заросли выющимися растениями.

Молизе находится на предпоследнем месте по площади среди областей Италии. В Молизе нет крупных городов. Небольшие городки расположены в основном на вершинах предгорий Кампанских Апеннин. Так повелось издавна, когда люди использовали любое высокое место для защиты от возможного нападения врагов.

Сельское хозяйство — основное занятие местных жителей. На небольших обрабатываемых участках крестьяне выращивают картофель, бобовые, пшеницу. Традиционным



Среди нетронутых человеческой деятельностью ландшафтов Молизе иногда встречаются следы античной и средневековой истории.



Венафро — городок на юго-западе области Молизе. Вид со стороны замка Пандоне, построенного ломбардцами в X в.

является выращивание оливок: местный климат и сухая почва для оливковых деревьев вполне приемлемы. Лишь на прибрежных равнинах есть относительно крупные сельскохозяйственные угодья, где применяют современные системы удобрения и ирригации для выращивания винограда, сахарной свеклы и табака.

Тяжелая промышленность, как и промышленность в целом, представлена довольно слабо. Самым известным предприятием является «Фиат Пауэртэрин Технолоджис»,

подразделение компании «Фиат», отвечающее за производство трансмиссии для автомобилей. Достойны внимания инженерные предприятия в Венафро и строительные в Бояно.

Традиционно в регионе развиты предприятия пищевой промышленности, производящие консервы, молочные продукты и растительное масло в Кампобассо, Бояно и Венафро, а также фабрики по производству текстиля и переработке древесины.

Старинными видами ремесленного промысла в Молизе является плетение кружев (г Томболо) и повсеместно — изготовление разнообразных ножей. А в Бояно располагается фабрика музыкальных инструментов Джим Рид.

Центр региона — древний двухтысячелетний город Кампобассо с населением около 50 тыс. жителей. У города весьма причудливая планировка: множество узких, внезапно обрывающихся улочек, то поднимающихся, то круто спускающихся. Над городом высится замок Монфорте, построенный около 1000 г. Замок сочетает в себе историческую достопримечательность и рабочий объект: в нем расположена метеорологическая станция, поскольку сам замок находится на высоте около 1 км над уровнем моря.

Приезжих поражает количество полиции на улицах этого тихого города. Это объясняется просто: здесь находится полицейская школа, откуда выпускников распределяют на работу по всей Италии.

В знаменитой Изернии в 1979 г. были найдены тысячи человеческих костей и каменных орудий труда на территории Ла Пинета (около 22 тыс. м²). Изученный вид называют Гомо Изерниенсис, и его возраст определяют в 700 тыс. лет.

Несмотря на то что в каждом городке Молизе есть на что посмотреть, туристы ценят не только древности, но и адриатические пляжи. Они хоть и не самые живописные, зато очень чистые и почти дикие.

ЛЮБОПЫТНЫЕ ФАКТЫ

■ Мастерство изготовления ножей в Кампобассо и во всей области Молизе передается из поколения в поколение с XIV в.

■ Область Молизе обладает собственной Конституцией, принятой в 1971 г. и состоящей из 67 статей.

■ В Молизе проживают две значимые этнические группы: молизианские хорваты и молизианские албанцы. Первые говорят на далматинском диалекте хорватского языка, вторые используют в речи т. н. «арбереш» — язык, почти не похожий на классический албанский. Причем хорваты преимущественно католики, а албанцы относятся к католикам византийского обряда.

■ После землетрясения 2002 г. правительство взялось за перестройку городов Молизе. Больше всего от этого выиграл Ларино, его домам был возвращен исторический облик. В результате город стал одним из центров туризма и многие экспатрианты со всего мира вернулись в родной Ларино.

■ Одним из богатств Молизе являются трюфели, представленные черным трюфелем, или «скорцоне», и белым трюфелем.



В Молизе, как нигде в Италии, до сих пор во многом сохранился традиционный уклад, обряды, ремесла, а также принципы хозяйствования.