

АТЛАС

ЦЕЛЫЙ МИР В ТВОИХ РУКАХ

ОКСФОРД


Город-университет



95




ТРИНИДАД И ТОБАГО



ВЕРОНА

МОРЕ ЛАПТЕВЫХ



КАТАР

СОМАЛИ

ISSN 2075-0536

00095>



9 772075 053779

DeAGOSTINI

КАРТЫ ■ СОБЫТИЯ ■ ДОСТОПРИМЕЧАТЕЛЬНОСТИ

АТЛАС

ЦЕЛЫЙ МИР В ТВОИХ РУКАХ

ВЫПУСК № 95. СОДЕРЖАНИЕ



Тринидад и Тобаго. О. Тринидад. Тамандуа — животное семейства муравьедов.



Катар. Доха. Город пальм, небоскребов и необычных скульптур.



Сомали. Могадишо. Местная женщина с ребенком.

ОКСФОРД:

Одно из самых известных и престижных в мире высших учебных заведений — Оксфордский университет изначально задумывался как школа для монахов и приходских священников. Все слышали о нем, но гораздо меньше людей знают что-либо об одноименном городе, в котором сформировался великий университет. А Оксфорду-городу тоже есть о чем рассказать и чем гордиться: когда-то он был важным приграничным фронтиром двух королевств и в нем была составлена первая английская письменная конституция. Примечательно, что это ставшее синонимом престижа и успеха слово — «Оксфорд» — в переводе имеет весьма прозаичный смысл.

ТРИНИДАД И ТОБАГО:

«Сахарные острова» — так их называли европейские колонизаторы. Когда здесь высадились первые пришельцы из Старого Света, местное население было либо вывезено на другие земли, либо уничтожено. Завезенные же сюда невольники стали работать на плантациях. А их потомки унаследовали обнаруженные здесь колоссальные запасы нефти и газа, которые превратили Тринидад и Тобаго в богатейшие острова Карибского моря.

ВЕРОНА:

Этот североитальянский город находится на пересечении важнейших транспортных путей, на границе между Апеннинским полуостровом и остальной Европой. Статус пограничного города объясняет тот факт, что здешние крепостные стены укрепляли и перестраивали на протяжении всей его жизни. Верона получила еще большую известность как «Город влюбленных», когда Вильям Шекспир выбрал ее местом действия самой романтической истории из своей самой печальной повести.

МОРЕ ЛАПТЕВЫХ:

На протяжении почти всего года море Лаптевых покрыто льдами, толщина которых порой превышает два метра. Жить здесь трудно, и характер у местных жителей суровый, как сурова окружающая среда. В зимнее время года температура опускается до отметки -35°C . Но у этого моря и его прибрежных городов есть отличные перспективы: на здешнем шельфе сосредоточены гигантские запасы нефти и газа.

КАТАР:

Здесь почти нет воды: временные русла рек лишь изредка заполняет дождь. Чтобы обеспечить себя живительной влагой для домашних нужд, приходится опреснять морскую воду дорогими установками, а для питья завозить ее из-за границы. Здесь могут себе позволить такое дорогое удовольствие: Катар — третья в мире страна по запасам природного газа и одно из самых богатых государств мира. Но рабство здесь отменили лишь полвека назад, а право получать доходы от своих сокровищ Катар получил и того позже.

СОМАЛИ:

Трудно представить себе более несчастную страну в нашем мире. Гражданская война, непрерывная межклановая и межплеменная вражда, катастрофическая засуха, которая длится уже много лет, — все это главные причины трагедии африканского Сомали. Можно было бы надеяться на лучшее, если бы страна не оказалась разделенной на множество враждующих земель.

«АТЛАС.
Целый мир в твоих руках»

Выпуск № 95, 2011
Еженедельное издание

РОССИЯ

Издатель, учредитель, редакция:

ООО «Де Агостини», Россия

Юридический адрес:

105066, г. Москва, ул. Александра Лукьянова,
д. 3, стр. 1.

Письма читателей по данному адресу не принимаются.

www.deagostini.ru

Генеральный директор:

Николаос Скилакис

Главный редактор:

Анастасия Жаркова

Финансовый директор:

Наталья Василенко

Коммерческий директор:

Александр Якутов

Менеджер по маркетингу:

Михаил Ткачук

Свидетельство о регистрации средства массовой информации в Федеральной службе по надзору в сфере связи и массовых коммуникаций
ПИ № ФС 77-44668 от 20 апреля 2011 г.

По всем вопросам, касающимся информации о коллекции, обращайтесь по телефону бесплатной «горячей линии» в России:

(8-800-200-02-01;

телефон «горячей линии» для читателей Москвы:

(8-495-660-02-02

Адрес для писем читателей:

Россия, 170100, г. Тверь, Почтамт, а/я 245,

«Де Агостини», «Атлас. Целый мир в твоих руках».

Пожалуйста, указывайте в письмах свои контактные данные для обратной связи (телефон или e-mail).

Распространение: ЗАО «ИД Бурда»

УКРАИНА

Издатель и учредитель:

ООО «Де Агостини Паблшинг», Украина

Юридический адрес:

01032, Украина, г. Киев, ул. Саксаганского, д. 119.

Генеральный директор: Екатерина Клименко

Свидетельство о государственной регистрации печатного СМИ Министерства юстиции Украины
КВ № 15131-3703Р от 30.04.2009 г.

По всем вопросам, касающимся информации о коллекции, обращайтесь по телефону бесплатной «горячей линии» в Украине:

(8-800-500-8-400

Адрес для писем читателей:

Украина, 01033, г. Киев, а/я «Де Агостини»,

«Атлас. Целый мир в твоих руках»

Украина, 01033, м. Киев, а/я «Де Агостини»

БЕЛАРУСЬ

Импортер и дистрибьютор в РБ:

ООО «РЭМ-ИНФО», г. Минск, пер. Козлова, д. 7Г,
тел.: (017) 297-92-75

Адрес для писем читателей:

Республика Беларусь, 220037, г. Минск, а/я 221,

ООО «РЭМ-ИНФО», «Де Агостини»,

«Атлас. Целый мир в твоих руках»

КАЗАХСТАН

Распространение:

ТОО «КГП «Бурда-Алатау Пресс»

Рекомендуемая цена:

59 руб., 10,90 грн., 5900 бел. руб., 250 тенге.

Издатель оставляет за собой право увеличить

рекомендуемую цену выпусков.

Издатель оставляет за собой право изменять

последовательность номеров и их содержание.

Отпечатано в типографии: Deaprinting — Officine Grafiche Novara 1901 Spa, Corso della Vittoria 91, 28100, Novara, Italy.

Тираж: 93 000 экз.

© 2010 ООО «Де Агостини»

ISSN 2075-0536

Информация к иллюстрациям

Обложка: Оксфорд, Великобритания. DeAgostini Picture Library

Оксфорд: DeAgostini Picture Library;

© Татьяна Белякова / Фотобанк Лори;

Stuart Forster / Rex Features

Тринидад и Тобаго: DeAgostini Picture Library;
altrendo images / Getty Images

Верона: DeAgostini Picture Library;

© Сергей Якуничев, Demyanyuk Kateryna,

Николай Коржов / Фотобанк Лори

Море Лаптевых: Daisy Gilardini / Getty Images

Катар: DeAgostini Picture Library;

© Тимурьян Ильясков / Фотобанк Лори;

Juergen Hasenkopf / Rex Features;

Виталий Белоусов / VISUALRIAN

Сомали: DeAgostini Picture Library.

Дата выхода в России 22.11.2011.



ГОРОД
В ВЕЛИКОБРИТАНИИ



ОКСФОРД

Город-университет



Оксфордский университет. Круглое здание — ротонда Радклифф (1749 г.), читальный зал Оксфордской библиотеки.

ОБЩИЕ СВЕДЕНИЯ

Город в регионе
Юго-Восточная Англия.

Основан: VIII в.
Столица графства
Оксфордшир.

Язык: английский.

Этнический состав:
англичане — 73%, европей-
цы — 9,1%, южноазиаты —
5,7%, африканцы и афроби-
танцы — 3%, китайцы —
2,9%, метисы — 2,6%,
прочие — 1,9%, ирландцы —
1,8%.

Религии: англиканство,
католичество.

Денежная единица:
фунт стерлингов.

Крупнейшие реки: Темза,
Червелл.

Аэропорт: Лондон Оксфорд.

КЛИМАТ

Морской умеренный.

Средняя температура января:
+6,8°C.

Средняя температура июля:
+21,7°C.

Среднегодовое количество
осадков: 640 мм.

Относительная влажность
воздуха: 70–80%.

ЭКОНОМИКА

Всемирный научный
и образовательный центр.

Промышленность:
автомобильная, электронная,
пищевая.

Издательское дело.

Сфера услуг: туризм,
транспорт.

КОРОЛИ И КОЛЛЕДЖИ

Это место было известно еще в эпоху англосаксонских королевств (VIII в.) как Оксенафорда, или «Бычий брод». В те времена были популярны броды, а не мосты, так как мост легко можно использовать для вторжения на земли соседнего феодала. Постепенно поселок около брода разрастался, и местные жители стали называть его по-своему: Оксфорд.

Первое письменное упоминание об Оксфорде встречается в древнейшей летописи Англии — «Англосаксонских хрониках» в 912 г. В те времена здесь находился монастырь святой Фридсвайды, стоявший на землях Уэссекса. Правителем королевства был Эдуард Старший (869/877–924 гг.), сын Альфреда Великого (849–899/901 гг.). Согласно легенде, именно король Альфред основал школу, из которой позже вырос Оксфордский университет, но прямых свидетельств этого не сохранилось. В X в. Оксфорд становится

важным оборонительным рубежом между Уэссексом и Мерсией.

В XI в. городок неоднократно разрушали норманны. При короле Англии Этельреде Неразумном Оксфорд был разграблен, а затем захвачен королем Дании и Норвегии Свеном I Вилобородым. Короли сражались за маленький городок, потому что Оксфорд не только имел стратегическое значение, но и считался «сердцем Англии». Вот почему в 1018 г. Кнуд Великий, король Дании, Англии и Норвегии, короновался именно в этом городе. В 1071 г. норманнский лорд Роберт Д'Ойли построил Оксфордский замок. Лорд не был уверен в лояльности англичан и укрепил замок как против внешнего врага, так и со стороны города (крепость, однако, никогда не использовалась

в военных целях и сохранилась до наших дней). Д'Ойли известен еще и тем, что создал монашескую общину, построив часовню и кельи для монахов в своем замке. Община не разрослась, зато вошла в историю как одно из старейших образовательных учреждений в Оксфорде. Именно здесь священник и писатель Гальфрид Монмутский (1100–1154/1155 гг.) написал «Историю королей Британии», содержащую легенды о короле Артуре.

Престиж Оксфорда возрос в 1167 г., когда король Генрих II Плантагенет, по прозвищу Кроткий Плащ, выдал ему письменный мандат на те же привилегии, которыми обладали жители столицы Лондона. В те годы в Оксфорде было построено много храмов. В XIII в. здесь даже заседал

ЦИФРЫ

Площадь: 45,59 км²

Население: 153 900 чел. (2008 г.).

Плотность населения: 3375,7 чел./км²

Средняя высота над уровнем моря:
64 м.



Крайст-Черч — самый большой и самый престижный из четырех десятков колледжей Оксфорда — построен в 1546 г. по личному распоряжению короля Генриха VIII.

парламент и были составлены «Оксфордские провизии»: первая английская письменная Конституция.

Примерно тогда же был основан первый в Великобритании Оксфордский университет, перед которым была поставлена задача выпускать образованных священнослужителей. Точная дата учреждения университета неизвестна, потому что он образовался не указом, а в процессе развития нескольких учебных заведений.

❖ ДОСТОПРИМЕЧАТЕЛЬНОСТИ

- **Башни:** башня Карфакс (XIII в.), башня Тома (1682 г.).
- Университетская церковь Святой Девы Марии (XIII–XIV вв.).
- **Здания:** Сент Микаэль у Северных Ворот (1040 г.), Школа Божественности (1420–83 гг.), Кларендон (1712 г.), Институт Тейлор (1844 г.), Ратуша (1897 г.), Бодлеанская библиотека;
- **Музеи:** Ашмола (осн. 1683 г.), истории Оксфорда, коллекция музыкальных инструментов Бейта, университетский, Питта Риверса, истории науки;
- **Парки:** Ботанический сад (1621 г.), университетские парки (Месопотамия, 1881 г.), Рок Эдж, Лай Уэллей, Южный парк, Шотовер;
- Старый Школьный Двор (1613–24 гг.);
- Шелдонский театр (1664–68 гг.);
- Картинная галерея церкви Христа (XVIII в.);
- Дворец Бленхейм (1705–22 гг.);
- Мемориал Мучеников (XIX в.);
- Мост Вздохов (1913–14 гг.);
- Хедингтонская акула (скульптура).

В XIII в. Оксфорд — крупный европейский образовательный центр. Обучение проходило в отдельных зданиях, построенных монахами-доминиканцами (1221 г.), францисканцами (1224 г.), кармелитами (1256 г.) и августинианцами (1267 г.). Так была заложена современная система факультетов и колледжей.

Несмотря на свой особый статус, город пережил все тяготы феодального времени: сгорел дотла в 1138 г., четыре года спустя его штурмом взяла королева Матильда, а эпидемия чумы 1348–1350 гг. практически уничтожила население города. Колледжи воспользовались этим обстоятельством и купили пустые дома, расширив свои границы внутри Оксфорда.

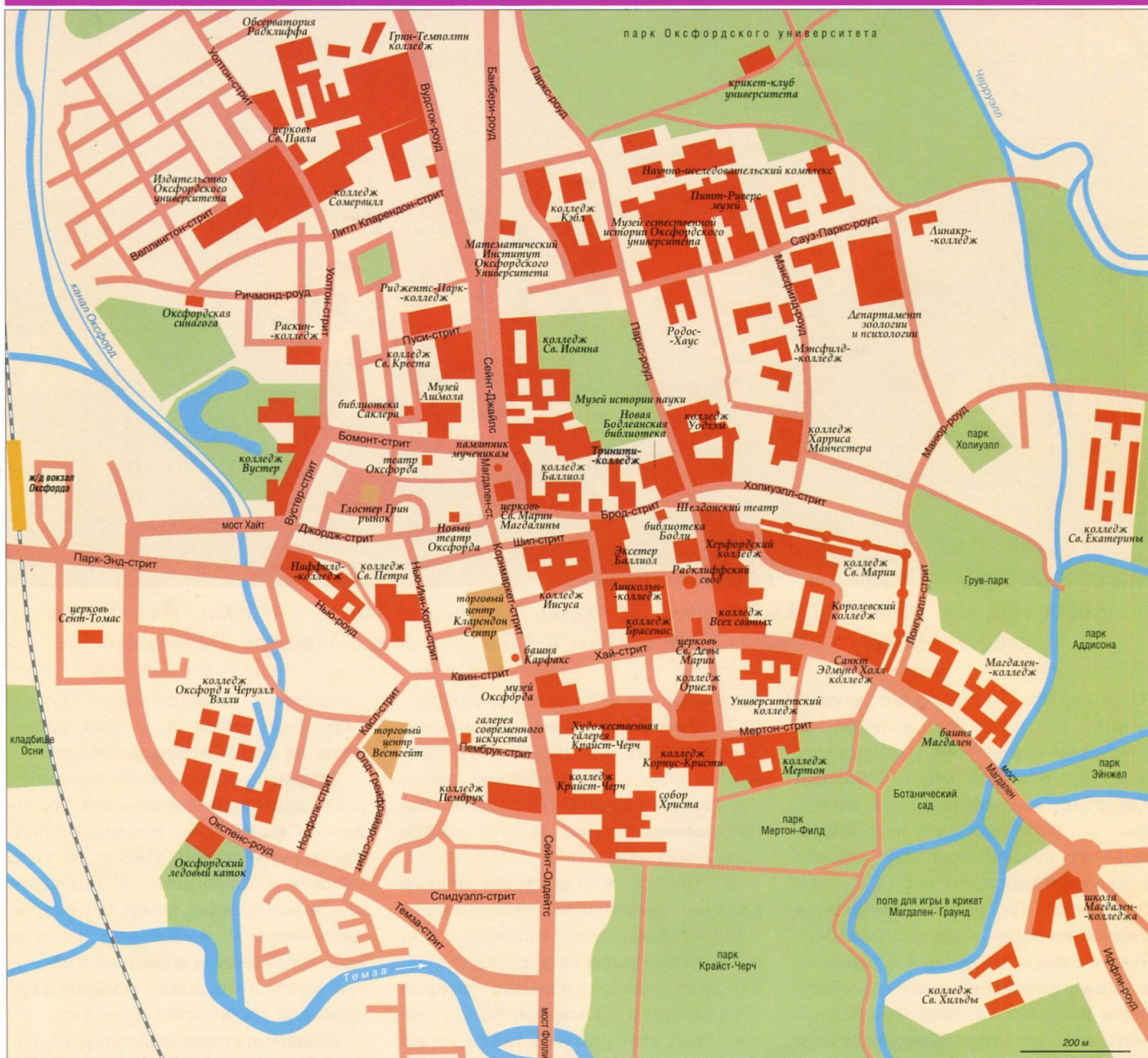
Коренным образом изменил систему университетского обучения король Генрих VIII, отменивший изучение канонических церковных трудов и основавший кафедры медицины и гражданского права, отделив университет от монастырей.

Период правления королевы Марии I Кровавой, ревностной католички, был отмечен сожжением протестантов на площади перед колледжем Балиол, где место костров сегодня отмечено крестом.

Отношения университета и города всегда были натянутыми. Причина в том, что королевским указом университету была дарована судебная власть над городом. Это стало причиной ряда кровавых мятежей. Лишь в 1974 г. университет утратил право на представительство в муниципалитете Оксфорда.



Башня Карфакс в центре Оксфорда — все, что осталось от церкви Св. Мартина (XIV в.).



Оксфордского университета, как такового, не существует. На самом деле это — 38 колледжей и 7 закрытых учебных заведений, не имеющих статуса колледжа и принадлежащих религиозным орденам. Большинство учебных заведений находится в старинных зданиях, например Университетский колледж, основанный в 1249 г., со зданиями постройки 1640 г.

ГОРОД ДРЕМЛЮЩИХ ШПИЛЕЙ

Так назвал Оксфорд английский поэт Мэттью Арнольд в поэме «Тирс» (1866 г.). Действительно, в небо над Оксфордом устремлено множество шпилей, башенок колледжей и церковных куполов. Сравнение точно отражает атмосферу университетского города, живущего несколько отрешенной от мира жизнью и поглощенного собственными заботами.

Экономика Оксфорда так или иначе связана с обслуживанием преподавателей и студентов колледжей, а также многочисленной армии туристов: Оксфорд — туристический объект всемирного значения.

Самым крупным предприятием, никак не связанным с учебой и образованием, является большой автомобильный завод фирмы «Моррис»,

основанной сто лет назад в Оксфорде на базе велосипедного завода Вильяма Морриса, собравшего первый автомобиль тут же, в собственном гараже. Когда-то здесь работало 20 тыс. чел. Впоследствии фирма была перекуплена по очереди автомобильными компаниями «Лейланд», «Ровер» и «БМВ». Сейчас «Моррис» приобрели китайцы, но пока

производство стоит. Большую часть автомобильного завода снесли, а на его месте расположен Оксфордский бизнес-парк. Единственное, что сейчас связывает «Моррис» с Оксфордом, это эмблема, на которой изображен бык, бредущий через реку.

Из прочих отраслей промышленности здесь наиболее развит издательский бизнес, знаменитое



В городке Вудсток, что в 12 км севернее Оксфорда, находится дворец Бленхейм, родовое имение герцогов Мальборо (1707–1722 гг.). Здесь в 1874 г. родился Уинстон Черчилль.

Издательство Оксфордского университета — одно из крупнейших в Англии и крупнейшее университетское издательство мира. Эмблема «Оксфорд» для справочников, словарей и исторической литературы является лучшей торговой маркой и рекламой одновременно.

Оксфорду требуется значительное количество рабочих рук на предприятиях, в сфере сервиса и в муниципальных учреждениях, поэтому сейчас здесь работает большое количество мигрантов из стран Юго-Восточной Азии. Перепись населения 2005 г

ЛЮБОПЫТНЫЕ ФАКТЫ

■ В Кларендонской лаборатории Оксфордского университета есть электрический колокольчик, который непрерывно звонит с 1840 г. Работающий более 170 лет инструмент представляет собой один из самых длительных непрерывных экспериментов в истории.

■ Более сорока выпускников Оксфорда являются лауреатами Нобелевской премии в различных областях.

■ Во время Английской революции XVII в. король Карл I взял в долг у Оксфордского университета 210 фунтов стерлингов золотом и 334 фунта серебром, на что сохранились соответствующие документы. Этот долг королевская семья до сих пор не вернула. В результате университет оказался на грани разорения и несколько десятков лет влачил жалкое существование, без преподавателей и студентов.

■ Первая женщина была избрана в состав совета университета только в 1973 г. Девушки-студентки появились в университете в 1979 г. Одну из студенток звали Масак Овада: сейчас она супруга японского императора.

■ Колокол «Большой Том» на башне Тома — самый громкий колокол в Оксфорде, и он весит более семи тонн.

показала, что 27% жителей Оксфорда принадлежат к этническим меньшинствам (из них 16,1% — не принадлежащих к европеоидной расе), что совсем нехарактерно для малых британских городов, и этот приток только нарастает

В Оксфорде находится самый древний университет англоязычного мира — объединение колледжей под общим названием Оксфордский университет. Менее известен второй университет Оксфорд-Брукс, получивший этот статус в 1992 г., а до этого называвшийся Оксфордской школой искусств. Сейчас он входит в пятерку «лучших новых университетов Великобритании».


Почти в каждом колледже имеется своя собственная церковь, как правило очень старая. Здания неплохо сохранились, но прихожан в них побавилось: студентов не тянет в храм. Исключением является единственная студенческая церковь, не относящаяся ни к одному колледжу, — церковь Святой Девы Марии. Это самая посещаемая приходская церковь в Англии, первое упоминание о которой относится к 1086 г. Приходят сюда не только прихожане, но и туристы, желающие полюбоваться на Башню пяти орденов, удивительным образом вобравшую в себя пять архитектурных стилей.

Своей неповторимой архитектурой Оксфорд во многом обязан профессору

математики и астрономии Кристоферу Рену, который занялся зодчеством на благо Оксфорда в XVII в.

Вторая по популярности историческая достопримечательность города — «Старый Том», колокол колледжа Крайст-Черч. С 1546 г. — года основания колледжа — в этот колокол звонят каждый вечер 101 раз, по числу монахов, учившихся в нем в те времена. Колокол возвещал о закрытии ворот и призывал монахов вернуться на территорию колледжа.

Университетские колледжи не являются общественными учреждениями, а фактически представляют собой частный дом для учебы и проживания студентов, отчитывающийся только перед собственным ученым советом и администрацией.



Шелдонский театр (1664–1668 гг.), построен по проекту архитектора Кристофера Рена. Здесь происходит вручение научных дипломов.




СЕВЕРНАЯ
АМЕРИКА

ГОСУДАРСТВО
В ЛАТИНСКОЙ
АМЕРИКЕ



ТРИНИДАД И ТОБАГО

Острова Святой Троицы



Большую часть острова Тринидад занимает низменная равнина, и лишь на севере располагается Северный хребет, являющийся продолжением Карибских Анд Венесуэлы. Склоны гор покрыты тропическим лесом, который спускается прямо в море. Берега острова усеяны маленькими домиками на сваях.

ОБЩИЕ СВЕДЕНИЯ

Островное государство на юге Карибского моря.

Официальное название: Республика Тринидад и Тобаго.

Форма правления: парламентская республика.

Столица: Порт-оф-Спэйн, 49 031 чел. (2000 г.).

Административное деление: 9 графств, 5 муниципалитетов, одна самоуправляемая территория (о. Тобаго).

Языки: тринидадский диалект английского — официальный, бходжпури, тринидадский креольский, испанский, французский, китайский.

Этнический состав: индотринидадцы — 40%, афротринидадцы — 37,5%, метисы — 18,5%, европейцы — 0,6%, китайцы — 0,3%, прочие — 1,1%.

Религии: католицизм — 26%, индуизм — 22,5%, протестантизм (англиканство — 7,8%, баптизм — 7,2%, церковь пятидесятников — 6,8%, адвентистов седьмого дня — 4%, пресвитерианство, методизм — 5,8%), ислам — 5,8%, прочие — 10,8%, неопределившиеся — 1,4%, атеизм — 1,9%.

Денежная единица: доллар Тринидада и Тобаго.

Крупные населенные пункты: о. Тринидад — Чагуанас, Сан-Фернандо, Порт-оф-Спэйн, Принсес-Таун, Сан-Хуан, о.Тобаго — Скарборо.

Крупнейшие реки: о. Тринидад — Карони, Пуле, Ортуа.

Важнейшие порты: о. Тринидад — Порт-оф-Спэйн, Сан-Фернандо.

Международные аэропорты: Пиарко (о. Тринидад), Кроу Пойнт (о. Тобаго).

ГОРЬКИЙ САХАР ТРИНИДАДА

Когда на острова ступили первые европейцы, эта земля уже была густо заселена. Местное население дружелюбно отнеслось к пришельцам, но вскоре индейцам пришлось пожалеть о своей доброте. Много лет должно было пройти, прежде чем острова вернули себе свободу.

Оба острова и Тринидад, и Тобаго — открыл Христофор Колумб 31 июля 1498 г., во время своего третьего путешествия, к тому времени люди здесь обосновались уже достаточно давно. Первые поселения на Тринидаде появились примерно 7 тыс. лет назад. Около 5000 г до н. э. сюда начали проникать индейцы из северо-восточной Америки.

Колумб назвал Тринидад островом Святой Троицы, выполняя торжественный обет, данный накануне отплытия из Старого Света.

Испанцы не нашли на острове золота и потому использовали единственное богатство этой земли — индейцев племен ниппойя и суппойя. Колонизаторы нуждались в рабах для ловли жемчуга на венесуэльском острове Маргарита, благо находился он сравнительно недалеко от Тринидада. Людей на Тринидаде и Тобаго жило много, и поэтому испанцы наведывались в эти земли для набегов за рабами.

Возмущенные таким отношением, индейцы разрушали испанские поселения на протяжении всего XVI в.

Лишь в самом конце века, в 1592 г., здесь был основан город Сент-Джозеф, сохранившийся до наших дней. С целью укротить непокорных индейцев в 1687 г Испания доверила капуцинам обращение местного населения в католическую веру. Отношения между священниками и индейцами не сложились, что привело к исторической «Резне Арены»:

ЦИФРЫ

Площадь: 5128 км²

Население: 1 227 505 чел. (2011 г.).

Плотность населения: 239,4 чел/км²

Городское население: 14% (2010 г.).

Самая высокая точка: гора Арипа (940 м).

Длина береговой линии: 362 км.

КЛИМАТ

Влажный тропический.

Сезон дождей — июнь — декабрь, сухой сезон — январь — май.

Среднегодовая температура: +26°C.

Среднегодовое количество осадков: 2110 мм.

Относительная влажность воздуха: 85–87%. Тропические ураганы.



Ботанический сад и резиденция президента Республики Тринидад и Тобаго в столице Порт-оф-Спейн, о. Тринидад.

восстанию аборигенов в 1699 г. Индейцы-рабы, приписанные к миссии, вырезали всех священников, разрушили церковь, а затем убили губернатора Тринидада и его солдат. Испанцы потопили восстание в крови: мужчин повесили, а женщин и детей отдали в рабство европейским плантаторам, выращивавшим сахарный тростник.

Испанское владычество закончилось в 1797 г., когда английский

военный десант высадился на Тринидаде. Испанский губернатор решил не испытывать судьбу и сдал остров британскому флоту. Англичане начали с того, что отменили рабство, но только на словах, так как у владельцев плантаций на Тринидаде не хватало рабочих рук. Сахарные плантации, которые доминировали в экономике Тринидада в XIX в., требовали значительного числа работников.

Окончательно рабство было отменено только в 1834 г. В 1888 г. Тринидад и Тобаго были объединены в одну колонию, столица обосновалась на Тринидаде, а Тобаго пришлось стать зависимой территорией.

Сахарный тростник уже не приносил былых доходов. Попытка заменить его на какао оказалась малоприбыльной. Чтобы справиться с дефицитом рабочей силы, на Тринидад вплоть до 1920-х гг. завозили большое количество индийцев, которые сейчас составляют 40% населения этой маленькой страны.

В 1930-х гг. индустрию какао катастрофически подорвали две подряд эпифитотии (эпидемии болезней растений) и Великая депрессия. В 1929 г. ураган «Флора» в 1963 г. уничтожил последние оставшиеся плантации какао на Тобаго.

Но острова не только не обеднели, но стали одними из самых богатых уголков Карибского моря. Все потому,

что еще в середине 1850-х гг. на Тринидаде была обнаружена нефть. Прибыль она начала давать в конце XIX в., а обогатила острова во Вторую мировую войну, когда они стали одним из основных поставщиков нефти для войск союзников.

31 августа 1962 г. колония Тринидад и Тобаго заявила о своей независимости, которой добилась бескровным путем. Сейчас Тринидад и Тобаго процветает за счет торговли нефтью и природным газом, чему не мешают даже периодически случающиеся вооруженные перевороты.



Белоснежное здание Президент-Хауса (1876 г.) в столице Порт-оф-Спейн, построенное в мавританском стиле, где находится резиденция премьер-министра страны.

ЭКОНОМИКА

ВВП: \$20,59 млрд.

Промышленность: нефте- и газодобывающая, нефте- и газоперерабатывающая, химическая, электроэнергетика, текстильная, деревообрабатывающая, пищевая.

Сельское хозяйство: сахарный тростник, рис, цитрусовые, кофе, какао, табак.

Рыболовство.

Сфера услуг: туризм, торговля, транспорт.

ДОСТОПРИМЕЧАТЕЛЬНОСТИ

■ **Здания:** Красный дом, или Парламент (г. Порт-оф-Спейн, о. Тринидад, 1907 г.)

Президент-Хаус (г. Порт-оф-Спейн, о. Тринидад, 1876 г.);

■ **Культовые сооружения:** собор Святой Троицы (г. Порт-оф-Спейн, о. Тринидад, 1836 г.), собор Непорочного Зачатия (г. Порт-оф-Спейн, о. Тринидад, XVIII в.);

■ Королевский ботанический сад (г. Порт-оф-Спейн, о. Тринидад);

■ Озеро Пич-Лейк (о. Тринидад);

■ Залив Манзанила, или бухта Кокос (о. Тринидад);

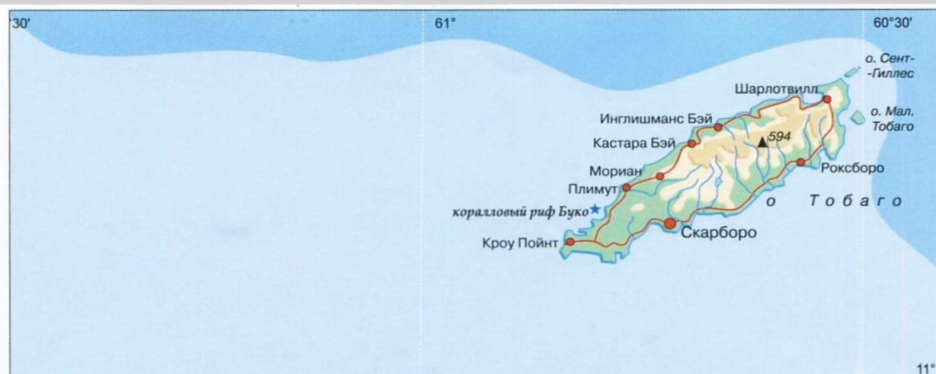
■ Деревня Токо (о. Тринидад);

■ Коралловый риф Буко (о. Тобаго);

■ Бассейн Нейлон (о. Тобаго);

■ Пляж Шарлотвилл (о. Тобаго).

- Тринидад и Тобаго стал самой маленькой страной из всех, которые когда-либо делегировали команду на чемпионат мира по футболу (2006 г.).
- Вооруженные силы Тринидада и Тобаго включают в себя авиационное подразделение из пяти самолетов.
- Одним из свойств асфальтового озера Пич-Лейк является способность выбрасывать предметы, поглощенные много лет назад. В 1928 г. из глубин озера поднялось дерево, возраст которого был 4 тыс. лет.
- Д. Дефо выбрал остров Тобаго местом действия своего романа «Робинзон Крузо». Этот же остров описывал Р. Л. Стивенсон в романе «Остров сокровищ».



Тринидад и Тобаго — часть Малых Антильских островов. Однако происхождение первых отличается от других островов архипелага: Тринидад когда-то был частью Южной Америки, а Тобаго имеет вулканическое происхождение. Оба острова находятся на континентальном шельфе Южной Америки, богатом нефтью и природным газом. Острова отделены от континента проливами Бокас-дель-Серпиенте, или «Пасть змеи», и Бокас-дель-Драгон, или «Пасть дракона».

ПОД КАРНАВАЛОМ ПЛАВИТСЯ АСФАЛЬТ

В отличие от других островов Карибского моря, где основа экономики — туризм или регистрация офшорных компаний, в Тринидаде и Тобаго основой экономики республики является добыча и переработка нефти, а также природного газа. Эта страна — шестая в мире по производству сжиженного природного газа (14 млрд м³/г, 2005 г.).

Еще одной важной статьей экспорта является асфальт. Озеро Пич Лейк, или Битумное озеро, на юго-западе Тринидада состоит из жидкого асфальта. Площадь 40 га, глубина — 80 м. Здесь асфальта более чем 6 млн т. Если сохранится нынешний уровень разработки, асфальт можно будет добывать здесь еще четыре

века. Раньше битум использовался для просмолки деревянной обшивки кораблей, сейчас отсюда поставляют высококачественный экспортный асфальт. Кроме того, озеро является достопримечательностью, посмотреть на него приезжает около 20 тыс. чел. в год.

Всего на островах бывает до полумиллиона туристов ежегодно. Многих

привлекает удивительная культура Тринидада и Тобаго — сплав многих культур, что является следствием многонационального состава населения. Самой яркой — и самой громкой — живой иллюстрацией этого является ежегодный карнавал, который проходит в конце февраля — начале марта, в понедельник и вторник,



Залив Голубые Воды на о. Тобаго, в отдалении — о. Мал. Тобаго, или Остров райских птиц, его сухие леса — место размножения многих видов.

перед Пепельной средой. В программе: маскарад, праздничное уличное шествие, конкурс музыкально-танцевальных групп, лимбо и бои на палках. Традиция карнавала пришла из Восточной Африки, откуда она была привезена рабами и удачно смешалась с некоторыми французскими обычаями.

Карнавал проходит под звуки барабанов «стилпэн» музыкальных групп, «стилбэндов», — чисто тринидадского изобретения, главная его особенность — сами ударные инструменты, сделанные из стальных бочек из-под нефти. Другим изобретением Тринидада является музыка «калипсо». Смесь африканского и карибского, этот стиль возник среди рабов на плантациях, им запрещалось разговаривать, поэтому они общались через песни. Калипсо имела иронический и сатирический подтекст, через

музыку на острове передавали все новости, английские власти даже подвергали цензуре и отслеживали содержание песен. «Сока» — еще один музыкальный стиль, придуманный на Тринидаде, в нем чувствуется сильное индийское влияние, что неудивительно, учитывая тот факт, что индийцев в стране — около 40%.

Жители Тринидада и Тобаго славились на все Карибы как мастера придумывать необыкновенные развлечения. Так, еще одна традиция островов — козлиные бега, проходящие во вторник Пасхальной недели на острове Тобаго. Традиция зародилась в начале 1930-х гг как способ отвлечься в мрачные времена Великой депрессии и соблюдается до сих пор. Там же проходят и гонки крабов — очередное «эндемичное» изобретение.

Однако не стоит думать, что островитяне способны сочинять лишь развлечения. Литература Тринидада и Тобаго получила международную известность благодаря двум нобелевским лауреатам: Видиадхару Сурайпрасаду Найполу (2001 г.), автору резких социальных романов и эссе, и Дереку Уолкотту (1992 г.), воспевавшему многообразие культур островов.

Культур тут действительно так много, что Тринидад считается одним из самых полиэтнических островов планеты, где царит смешение

представителей различных культурных, языковых и религиозных традиций.

Потомки африканских рабов и европейских переселенцев создали культуру «черных тринидадцев», а дети от смешанных браков называют себя французскими креолами. Но и в тех, и в других присутствуют гены всех прошедших по островам колонизаторов: испанцев, португальцев, англичан и шотландцев.

Для населения островов даже придумано специальное обобщающее название: тринбаго, от ТРИнидада и тоБАГО.



Острова Тринидад и Тобаго славятся ежегодным карнавалом — старейшим в мире, который в неофициальном рейтинге популярности карнавалов следует сразу за бразильским.

ЛЮБОПЫТНЫЕ ФАКТЫ

- Знаменитый танец лимбо, прохождение под планкой под ритм, также был придуман на Тринидаде.
- Тринидад и Тобаго участвует в Олимпийских играх с 1948 г. Всего за всю историю участия страны в летних Олимпиадах ее представители завоевали 14 медалей: 8 бронзовых, 5 серебряных и одну золотую. Удачнее всего спортсмены Тринидада и Тобаго выступают в спринте: четыре олимпийские медали завоеваны в беге на 100 метров, в т. ч. и единственная золотая.
- Тринидад — это одно из самых популярных мест для т. н. «бердуочинга» (от английского «смотреть на птиц»). Со всего мира сюда приезжают любители наблюдать за птицами в живой природе.



ЗАПАДНАЯ ЕВРОПА

ГОРОД
В ИТАЛИИ

ВЕРОНА

ПриВРАТная судьба



Понте Пьетра («Каменный мост», 120 м, 89 г. до н. э.) — арочный мост через Адидже. В 1945 г. был разрушен отступающими немцами, в 1957 г. восстановлен с использованием частей, поднятых со дна реки.

ОБЩИЕ СВЕДЕНИЯ

Столица провинции Верона.

Административное деление: 8 районов.

Язык: итальянский.

Этнический состав: итальянцы — 87%, румыны — 3,6%, южноазиаты — 2%, североафриканцы — 1,5%, прочие — 5,9%.

Религии: христианство (католицизм — до 90%, православие), прочие (в т.ч. ислам, индуизм).

Денежная единица: евро.

Исторические районы: Древний город, Цитадель, Сан-Дзено, Веронетта.

Крупнейшая река: Адидже.

Крупнейшее озеро региона: Гарда.

Аэропорт: международный аэропорт Валерио Катулло Виллафранка (также называемый «Аэропорт Верона-Виллафранка»).

ЭКОНОМИКА

Транспортный узел в Альпах.

Промышленность: пищевая, текстильная, фармацевтическая, сельскохозяйственное машиностроение, химическая, деревообрабатывающая, металлургическая, полиграфическая, стройматериалов.

Сельское хозяйство: виноградарство и виноделие (40,5% хозяйств выращивают виноград), растениеводство, животноводство.

Сфера услуг: туризм, транспорт, торговля.

КЛИМАТ

Средиземноморский.

Средняя температура января: +1,6°C.

Средняя температура июля: +23,3°C.

Среднегодовое количество осадков: 820 мм.

Относительная влажность воздуха: 65%.

КРЕПОСТЬ НА ПЕРЕКРЕСТКЕ

С незапамятных времен Верона была важнейшим транспортным центром на северо-востоке Апеннинского полуострова. В Древнем Риме это было место пересечения четырех главных дорог империи: Галлика, Клавдия Августа, Вкум Вероненсиум и Постойна. И в наши дни Верона — перекресток стратегических авто- и железнодорожных путей.

Земли Вероны начали заселять в доисторические времена, однако среди ученых идут споры о том, кто обосновался здесь первым. По одной из версий, поселение на месте современной Вероны основало

племя эвганеев (проживали между Адриатикой и Восточными Альпами, предположительно с эпохи позднего неолита, начало 2-го тысячелетия до н. э.), которые около 550 г. до н. э. уступили свое место цизальпинским галлам. По другой версии, поселение основали аруснати (народ, предположительно произошедший от этрусков). Название города также является предметом научных дискуссий. Если придерживаться последней

версии, это этруское слово и означает оно «город венетов на реке».

Жители Вероны, или, как они сами себя называют, веронези (а также скальери), в силу географического положения города оказались как бы меж двух огней: с севера им угрожали племена варваров, на юге укреплялось могущество Рима. Веронези предпочли союз с Римом и уже в I в. до н. э. сражались вместе с римскими легионерами против тевтонов и киммеров.

ЦИФРЫ

Площадь: 206,63 км²

Население: 265 410 чел. (2008 г.).

Плотность населения: 1284,5 чел/км²

Высота над уровнем моря: 59 м.



Театр на берегу, выше — монастырь, на вершине — замок Сан-Пьетро. Здания на холме, Сан-Пьетро, Верона, стоят на руинах первых римских поселений I в. н. э.

В 59 г до н. э. Верона получила статус римского города, что дало резкий толчок развитию городского хозяйства. На месте брода появились два каменных моста, один из них — мост Потумиус служил еще акведуком и дамбой, которая собирала воду для театральных представлений. Также здесь появился собственный амфитеатр, Арена, сохранившийся до наших дней. Он был построен в 30 г и стал третьим по величине (после Колизея и амфитеатра в Санта-Мария-Капуа-Ветере). Хорошо сохранились и знаменитые античные городские ворота Porta-Борсари и Porta-Леони, которые

вошли в поговорку: «Встретимся у врат Вероны».

Римляне вкладывали большие средства в Верону, но и требовали от нее немало, это был крупнейший город на границе Рима и владений варваров, поэтому первые использовали его как пограничное укрепление. Верона была надежным форпостом: в 403 г вождь готов Аларих проиграл в битве при Вероне, что вынудило его остановить наступление на Италию. А в 452 г недалеко от города был остановлен и Атила, вождь гуннов. Однако с падением Западной Римской империи (476 г.) Верона все же была подчинена готами. Но и они в VI в. были разбиты византийцами, которых изгнали из города германские племена лангобардов.

Наступили времена раннего Средневековья и феодальных междоусобиц. Для защиты скальери пришлось самим строить новые стены: в период 1194–1224 гг стены расширяются на восток. Затем строительство ведется непрерывно: очередные захватчики разрушают стены, но веронези упорно отстраивают их заново. В краткие периоды мира Верона строит сказочной красоты дворцы и храмы. Если бы не эпидемии чумы XVII в., период процветания Вероны продлился бы дольше.

В начале XIX в. сюда вторглись австрийские войска и тоже принялись укреплять стены. За пятьдесят лет

владения Вероной австрийцы возвели немало зданий, которые сегодня являются достопримечательностями города: арсенал Франца-Иосифа I, железнодорожный вокзал Porta Епископа, монументальное кладбище на Пьяццале дель Симитеро. В 1882 г Верона пережила большое наводнение, изменившее облик старинного города: на месте водяных мельниц и поселений у реки были построены дамбы.

Во времена Республики Сало (государство на оккупированной Германией территории Италии, главой которого стал освобожденный Муссолини, 1943–1945 гг.) Верона обрела еще большее значение: благодаря близости городка Сало в Вероне разместилось оккупационное правительство. Поэтому во Вторую мировую войну ее бомбили больше и чаще, чем другие итальянские города.

👑 ДОСТОПРИМЕЧАТЕЛЬНОСТИ

- Амфитеатр Арена (30 г.), Арка Гави (I в.), Porta-Борсари (I в.), Porta-Леони (I в. до н. э.);
- Церкви: базилика Сан-Дзено Маджоре (V в.), церковь Святого Стефано (V–VIII в.), Кафедральный собор Вероны (XII в.), церковь Санта Мария Антика и гробница Скалигеров (XII в.), церковь Сан-Бернардино (XV в.), церковь Санта-Мария-ин-Органо (1481 г.), церковь Сан Джорджо ин Браида (XVI в.);
- Здания: Римский театр (I в.), дом Джульетты (Каза ди Джульетта) на Виа Капелло, 23 (XII в.), Дом Ромео (XIV в.), Лоджия дель Консильо (1486–1493 гг.), палаццо делла Раджione (1524 г.), палаццо Муниципале (1836–1838 гг.);
- Площади: Бра, Синьоров (памятник Данте), Эрбе и Берлина (позорный столб, XVI в.);
- Башня Ламберти (1172 г.);
- Гробницы Скалигеров (XIII–XIV вв.);
- Фонтан Веронской Мадонны (1368 г.);
- Замок Кастельвеккьо (XIV в.);
- Гробница Джульетты (1899 г.).



Древнеримская Арена. Сейчас здесь дают оперы под открытым небом.



В Вероне четко выделяется исторический средневековый центр, где находятся фрагменты зданий более поздней постройки, эпохи Ренессанса (XVIII–XIX в.), а также округа Веронетта и Сан-Дзено, полностью застроенные зданиями эпохи Средневековья.

ТОТ САМЫЙ БАЛКОН

Множество людей устремляются сегодня в Верону, заслужившую неофициальное звание «столицы любви». Нет, здесь нет кварталов «красных фонарей». Люди стремятся на улицу Капелло, 23, чтобы собственными глазами увидеть романтический балкон, под которым стоял юноша, протянув руки к своей возлюбленной.

Виа Капелло в переводе с итальянского — «Шляпная улица». Фамилия Капулетти имеет тот же корень, почему над входом в арку дома Джульетты красуется шляпа, ставшая семейным гербом. Этот основательный пятиэтажный дом построен в XII в., с сохранившимися интерьерами XIV–XVII вв. Правда, деревья под балконом как в трагедии Вильяма Шекспира — здесь нет, но Ромео мог подняться к любимой и по стене. Входная арка сплошь покрыта надписями: признаниями в любви на всех языках мира. Склеп Джульетты

находится на набережной Лунгадидже деи Капулетти, и множество людей приходят сюда, чтобы увидеть пустой открытый саркофаг, заполненный цветами. Непосредственно местом погребения Джульетты считается дворик монастыря Сан-Франческо на улице Луидже де Порто. Согласно средневековым законам Вероны Ромео как убийца — не мог быть похоронен в городе, но он обрел вечный покой рядом с любимой по другую сторону монастырской стены. Грустная история рассказана Вильямом Шекспиром, и подсластить

ее можно разве что с помощью местной двухцветной карамели «Поцелуй Ромео и Джульетты».

В те далекие времена влюбленные могли бы погибнуть иным способом. Верона расположена на берегах реки Адидже, чье спокойное течение не должно вводить в заблуждение: до 1956 г. город регулярно подвергался

ЛЮБОПЫТНЫЕ ФАКТЫ

■ Акустика амфитеатра Арена столь великолепна, что даже при отсутствии крыши и стен с любого места можно услышать слова каждого участника театрального представления.



Символ Вероны — piazza дель Эрбе, площадь Трав, получившая свое название от старого овощного рынка.

затоплению, пока не был построен тоннель Мори-Торболе. В случае наводнения тоннель пропускает 500 м³/с из реки Адидже в озеро Гарда. Тоннель снизил риск потопа с одного раза в семьдесят лет до одного раза в двести.

Строительство тоннеля должно было спасти не только драгоценные древние здания, но и промышленные предприятия Вероны: металлургические, машиностроительные, деревообрабатывающие, химические, полиграфические. Кроме того, Верона — мировой центр добычи и обработки итальянского мрамора и гранита.


Именно этим мрамором был отделан знаменитый амфитеатр Арена, в 2000 г включенный в список Всемирного наследия ЮНЕСКО. Он был построен для проведения гладиаторских боев, морских сражений

(навмахий) и цирковых представлений. После землетрясения 1117 г., которое почти полностью разрушило внешнее кольцо амфитеатра, он использовался как источник камня для других построек. В средние века на его сцене сжигали ведьм на кострах и устраивали бои быков. С 1913 г амфитеатр — место регулярного проведения оперных спектаклей, он вмещает 15 тыс. зрителей, став театральной площадкой для ежегодных фестивалей оперного искусства. Арена пример бережного отношения к истории и делового подхода к ее использованию: в год амфитеатр принимает до 600 тыс. зрителей.

Город римских времен сохранился в отличном состоянии, но проблема в том, что он ушел на 6 м под землю. Большинство дворцов-палаццо и прочих зданий Средневековья построены прямо на останках римских зданий, а площадь Эрбе самая известная площадь Вероны находится на месте древнего античного форума, и при ее строительстве были использованы обломки древнеримских мраморных колонн и статуй.

Помимо архитектурной славы, Верона стяжала славу и в разных сферах культуры. В литературе она известна не только благодаря Шекспиру: здесь родился один из известнейших поэтов Рима — Гай

Валерий Катулл (около 87–54 гг до н. э.), а также поэт Ипполито Пиндемонте (1753–1828 гг.) и романист Эмилио Сальгари (1862–1911 гг.). В сфере искусства Верону прославили Антонио Пизано (Пизанелло, 1395–1455 гг.), Джованни Франческо Карото (1480–1555 гг.) и Паоло Веронезе (1528–1588 гг.). В Вероне родился и знаменитый композитор Эваристо Феличе Даль Абакко (1675–1742 гг.).



Прославленный в трагедии Вильяма Шекспира садовый домик XII в. на Виа Капелло, 23, с балконом, на котором Джульетта поджидала Ромео.

ЛЮБОПЫТНЫЕ ФАКТЫ

■ Дом Джульетты — туристический аттракцион, не имеющий никакого отношения к героям трагедии Шекспира. Дом с мраморным балконом — это реставрированная церковь XIII в.

■ Муниципалитет Вероны провел ремонт Дома Джульетты и удалил все надписи со стен. Зато сегодня просьбы и признания в любви сюда можно прислать в виде СМС-сообщений, которые транслируются на большом экране, на третьем этаже Дома Джульетты. Принимаются и обычные письма, ответы на которые пишут шесть сотрудников муниципалитета, включая двух профессиональных психологов.



МОРЯ И ОКЕАНЫ

МОРЕ
В РОССИЙСКОМ
ЗАПОЛЯРЬЕ

МОРЕ ЛАПТЕВЫХ

Замерзшие воды

Восточное побережье островов Северная Земля. Вертолет — самое надежное средство транспорта в суровой Российской Арктике, круглый год покрытой льдами и снегом.

ОБЩИЕ СВЕДЕНИЯ

Окраинное море Северного Ледовитого океана.

Местонахождение: между полуостровом Таймыр и островами Северная Земля на западе и Новосибирскими островами на востоке.

Крупнейший населенный пункт: пгт. Тикси (5892 чел., 2010 г.).

Крупные заливы: Хатангский, Оленекский, Фаддея, Янский, Анабарский, бухта Марии Прончищевой, губа Буор-Хая.

Впадают реки: Лена, Хатанга, Анабар, Оленек, Яна.

Острова: Комсомольский Правды, Вилькицкого, Фаддея, Старокадомского, Малый Таймыр, Большой Бегичев, Песчаный, Столбовой, Бельковский.

Языки: русский, нганасанский, долганский, якутский, эвенкийский.

Этнический состав: русские, нганасаны, долганы, якуты, эвенки.

Религии: православие, шаманизм.

ЦИФРЫ

Площадь: 672 000 км²

Объем: 363 000 км³

Длина береговой линии: 1300 км.

Максимальная глубина: 3385 м.

Средняя глубина: 540 м.

Средняя соленость: в северо-западной части — 28‰, в южной части — 15‰, около устьев рек — менее 10‰.

ОТКРЫТОЕ МОРЕ

Человек обосновался в Арктике довольно давно, однако в настоящее время установить точное время практически невозможно. Ясно только то, что произошло это как минимум 35 тысяч лет назад. Но освоение Арктики не закончилось, и сейчас начинается новый этап ее покорения.

Как проходило заселение Арктики, также неизвестно. Нынешнее население российской ее части представлено множеством небольших по численности народов. Трудности общения в условиях Крайнего Севера объясняли тот факт, что люди здесь жили обособленно и каждый народ говорил на своем языке. Ненцы, эвенки, ханты, эвены, чукчи, нанайцы, манси, нивхи, эскимосы... Например, численность такого крупного по здешним меркам народа, как ненцы,

не доходила и до 40 тыс. чел., а прочие едва составляли несколько тысяч или даже несколько сотен человек. Причины очевидны: скудная природа здешних мест не в состоянии прокормить большое количество населения. Оленеводство и охота на морского зверя — тяжелый промысел, но он уже тысячи лет помогает выживать малым народам Арктики.

Освоение Арктики русскими шло крайне медленно. В начале XVII в. корабли русских поморов обогнули полуостров Таймыр и проникли в находившееся за ним море, которое тогда называли Сибирским и о котором у русских не было никаких сведений. Путь был крайне тяжелым, много поморов замерзло во льдах и погибло от голода.

Лишь в 1735 г. лейтенант Василий Прончищев на дубельт-шлюпке

«Якутск» прошел от р. Лены до устья р. Анабара к восточному берегу Таймыра. В. Прончищев погиб от цинги в 1736 г. На «Якутске» его сменил Харитон Лаптев. Его двоюродный брат Дмитрий Лаптев в 1739 г. прошел на боте «Иркутск» от устья Лены до устья реки Хрома, впадающей в Восточно-Сибирское море. Пролив между двумя морями был назван именем Дмитрия Лаптева. Сибирское море получило имя братьев Лаптевых, которые нанесли очертания его берегов на географическую карту.

Первым, кто прошел все море Лаптевых от мыса Челюскин на западе до мыса Святой Нос на востоке, был шведский барон Адольф Эрик Норденшельд, на парусно-паровом судне «Вега», и произошло это только в 1875 г., спустя сто с лишним лет после открытия моря Лаптевых.

КЛИМАТ

Арктический морской.

Средняя температура воды: зимой $-0,8$ — $-1,8^{\circ}\text{C}$.

Средняя температура летом: $+4$ — $+6^{\circ}\text{C}$, в заливах до $+10^{\circ}\text{C}$.

Среднегодовое количество осадков: 200–300 мм.

Относительная влажность воздуха: 80%.

Круглогодичные льды на значительных площадях, толщиной 2 м и более.



Положение моря в высоких широтах, значительная удаленность от Атлантического и Тихого океанов, непосредственная близость азиатского материка и наличие постоянных полярных льдов объясняют тот факт, что море Лаптевых — одно из самых суровых в Российской Арктике. В море Лаптевых много островов, большинство находится в его западной части.

ПОЛЯРНОЕ СИЯНИЕ НАД НЕФТЯНЫМ ШЕЛЬФОМ

Главной дорогой для жителей побережья моря Лаптевых на протяжении многих лет оставался Северный морской путь. Первый раз по нему прошли суда в 1932 г., регулярные рейсы совершаются с 1935 г. Но в районе моря Лаптевых — самый короткий на всем Северном пути период навигации: август – сентябрь.

Базовый порт моря Лаптевых — пгт Тикси, хотя есть также порты в устьях рек: Хатанга, Усть-Оленек и Нижняянск.

Тикси — один из самых северных портов России; навигация здесь длится менее трех месяцев. Сам поселок был основан в качестве одного из пунктов на Северном морском пути еще в 1933 г. Здесь же находится полярная станция (осн. в 1932 г.) и Полярная геокосмофизическая обсерватория «Тикси» (осн. в 1957 г.).

Тикси важен не только как порт, но и как аэропорт федерального значения. В советский период он использовался как «аэродром подскока» для стратегической авиации в составе Оперативной группы в Арктике; на аэродроме были дислоцированы ядерные ракетноносцы Ту-95МС.

Побережье моря Лаптевых представляет мало возможностей для выживания человека. Поэтому местное население зависит от т. н. «северного завоза»: доставки всего необходимого — от горючего до продуктов питания — по Северному морскому пути или по рекам.

Флора и фауна моря Лаптевых небогата видами; выжили только те, что смогли приспособиться к суровому климату. Растительный мир представлен диатомовыми водорослями — главным видом, существующим здесь еще с мелового периода. В море обитает около 40 видов рыбы. Очень трудно вести ее промысел в скованном льдами море, поэтому местное население занимается рыболовством в устьях рек. Добываются такие ценные породы, как голец, муксун, нельма, таймень, осетр, сибирская ряпушка, стерлядь.

ЭКОНОМИКА
Северный морской путь.
Полезные ископаемые:
нефть и природный газ.
Сельское хозяйство:
оленьеводство, охота.
Рыболовство.
Сфера услуг: туризм, транспорт.

ДОСТОПРИМЕЧАТЕЛЬНОСТИ
■ Музей изобразительного искусства и культуры Арктики (пгт. Тикси);
■ Таймырский заповедник;
■ Государственный природный заказник федерального значения «Североземельский»;
■ Природный заповедник «Усть-Ленский» (Дельтовый) (пгт. Тикси);
■ Деревянный храм Спаса Нерукотворного (пгт. Тикси);
■ Миражи острова Столб (устье р. Лены);
■ Северное сияние (ноябрь – январь).

ЛЮБОПЫТНЫЕ ФАКТЫ
■ Заповедник «Усть-Ленский» был создан в 1985 г. для охраны и изучения экосистем дельты реки Лены, охраны нельмы и сиговых рыб, водоплавающих перелетных птиц, самой северной в Евразии популяции черношапочного сурка (табагана) и самых северных в Якутии массивов леса.

Местная достопримечательность — громадные птичьи базары. На обрывистых берегах обитают миллионы гусей, кайр, чистиков, чаек, прилетающих сюда весной.

Млекопитающие представлены нерпой, белухой и морским зайцем. Но самым крупным морским зверем является морж, точнее — его особая изолированная «лаптевская популяция», в течение всего года обитающая в центральном и западном регионах моря Лаптевых.

ЛЮБОПЫТНЫЕ ФАКТЫ
■ Благодаря заботе экологов увеличилась популяция лаптевского моржа, считавшегося истребленным еще в середине XX в. Некоторые ученые оспаривают самостоятельность подвида под названием «лаптевский морж» и утверждают, что существуют только два подвида моржей: тихоокеанский и атлантический.



ГОСУДАРСТВО
НА БЛИЖНЕМ
ВОСТОКЕ



КАТАР

Нефтяной оазис



Город Доха — столица Катара — обязан своим процветанием «черному золоту». Катар в буквальном смысле слова плавает в нефтяном море. Благодаря миллиардам долларов, полученным от добычи и переработки нефти, были построены современные кварталы, где в каждой квартире — кондиционер, станции опреснения морской воды, а также проведена вода в сельскохозяйственные районы страны, находящиеся в глубине полуострова.

ОБЩИЕ СВЕДЕНИЯ

Местоположение:

район Персидского залива.

Форма правления:

абсолютная монархия.

Административное деление:

10 муниципалитетов (баладийя): Ад-Доха, Эль-Джувария, Эль-Джумалия, Эль-Хор, Эль-Вакра, Ар-Райян, Джариян-эль-Батна, Аш-Шамаль, Умм-Салаль, Месаид.

Столица: Доха, 998 651 чел. (2009 г.).

Языки: арабский — официальный, английский.

Этнический состав:

арабы — 40%, индийцы — 18%, пакистанцы — 18%, иранцы — 10%, прочие — 14%.

Религии: мусульманство — 77,5%, христианство — 8,5%, прочие — 14% (2004 г.).

Денежная единица:

катарский риал.

Крупные населенные пункты:

Доха, Умм-Салаль, Эр-Райян, Эль-Джумалия.

Важнейшие порты: Доха, Рас-Лаффан, Умайед.

Важнейший аэропорт:

международный аэропорт Доха (г. Доха).

Реки: постоянных рек нет.

ЦИФРЫ

Площадь: 11 586 км²

Население: 1 696 563 чел. (2010 г.).

Плотность населения: 146,4 чел/км²

Самая высокая точка:

Тувайр-Эль-Хамир (103 м).

Городское население:

96% (2010 г.).

Длина береговой линии:

563 км.

Размеры полуострова:

длина — 180 км, ширина — 80 км.

ИЗ НИЩЕТЫ В ШЕЙХИ

Сегодняшний Катар — третья в мире страна по запасам природного газа, шестая — как экспортер природного газа и двадцать первая — по экспорту нефти и нефтепродуктов. Страна входит в Организацию стран-экспортеров нефти и является одним из самых богатых государств современного мира. Но так было не всегда...

Первым, кто упомянул страну на полуострове, где сейчас находится Катар, был древнеримский историк Плиний Старший, в I в. н. э. Об этих землях писал и древнегреческий историк Геродот, обративший внимание на то, что населявшие Катар племена были весьма искусны в мореплавании. Сравнительно недавно в Катаре были обнаружены наскальные рисунки, появившиеся не позже

4000 лет до н. э. На рисунке четко видны очертания морского судна.

3000 лет до н. э. Катар входил в состав государства Дильмун со столицей на острове Бахрейн. Дильмун процветал за счет того, что находился на большом торговом пути между Индией и Междуречьем. Желавших завладеть этим выгодным местом было немало: Катар захватывают сначала финикийцы, потом иранцы. Затем Катар стал одним из военных трофеев Александра Македонского и вошел в его империю. Арабы закрепляются здесь в VII в., и Катар становится исламским государством в составе Арабского халифата. В X в. халифат

развалился по причине междоусобиц, и после этого история Катара долгое время была связана с Бахрейном. Надежда на независимость забрезжила в XI в., по причине все тех же внутриарабских распри, когда соседи на время оставили Катар в покое.

КЛИМАТ

Континентальный тропический, сухой.

Средняя температура января: +16,5°C.

Средняя температура июля: +35°C.

Среднегодовое количество осадков: 72 мм.

Относительная влажность воздуха: 50%.

ЭКОНОМИКА

ВВП (ППС): \$150,6 млрд.

ВВП на душу населения: \$179 000 (2010 г.).

Промышленность: сжиженный газ, нефтедобыча и нефтепереработка, аммиак, удобрения, нефтехимия, стальной прокат, судоремонт.

Сельское хозяйство: растениеводство (садоводство, овощеводство), мясомолочное животноводство.

Рыболовство.

Сфера услуг: туризм, транспорт.



Верблюдов можно часто встретить на улицах Дохи. Эти животные — символ богатства и независимости местных арабов.

Страна начала стремительно богатеть, торгуя своим жемчугом. И снова на это богатство нашлись алчные претенденты со стороны. Багдадский халифат воевал с Оманом из-за Катар, а разоренными оказались катарские территории. За Катар воевали османская Турция, Иран, Оман, отдельные арабские племена... Следует заметить, что все это время в Катаре сохранялись элементы рабовладения.

С 1916 г. Катар находился под протекторатом Великобритании, которая определяла внешнюю политику страны и получала прибыль от добычи губки и жемчуга. В 1930-х гг. в стране нашли нефть, в те же годы отмечен рост национального самосознания. В ряде населенных пунктов прошли демонстрации против жестокого

отношения властей и тяжелых условий труда.

Иностранные компании — в основном английские — вели добычу нефти в стране, но прибылями не делились ни с местными властями, ни тем более с населением. Это, вкупе с деспотической политикой шейха, вылилось — после Второй мировой войны — в мощное освободительное движение. В нем участвовали все жители Катар, от городской бедноты и иммигрантов, работавших в нефтяной отрасли, до бывших рабов: рабство было официально отменено в Катаре только в 1952 г. Путь к независимости оказался бы короче, если бы не вечные разногласия внутри арабского мира, замешанные на межплеменной и религиозной нетерпимости.

Лишь 1 сентября 1971 г. Катар стал независимым государством, заключив договор с Великобританией о дружбе, в котором говорилось о сохранении «традиционных связей» между двумя странами. В том же году Катар был принят в ООН и Лигу арабских государств. И в том же году было открыто гигантское нефтегазоконденсатное месторождение «Норт». В 1975 г. весь капитал нефтедобывающих и нефтеперерабатывающих фирм в Катаре был выкуплен

правительством страны и стал собственностью Катар.

Нынешний эмир Катар Хамад Бен Халифа ат-Тани нажил себе немало врагов, поскольку самыми разными способами поддерживал народные восстания 2010–2011 гг. в Тунисе, Египте, Ливии, Бахрейне, Сирии и Йемене. Ему же принадлежит телеканал «Аль-Джазира», долгое время остающийся самым популярным в арабском мире.



Часовая башня в Дохе рядом с Большой Мечетью.

■ ДОСТОПРИМЕЧАТЕЛЬНОСТИ

- **Форты:** Эль-Кут (г. Доха, XIX в.), Умм-Салал-Мохаммед (г. Умм-Салаль, конец XIX — начало XX в.), Аль-Зубара (г. Аз-Зубарах, 1938 г.);
- **Музеи:** Национальный музей (г. Доха), этнографический музей (г. Доха);
- Археологическая область Умм-Салал-Али (3000 лет до н. э.);
- Холмы Аль-Яссасия (на скальной живопись);
- Остров мангровых деревьев (г. Эд-Дахира);
- Залив Эль-Удейд;
- Верблюжья, ослиные и страусовые бега (зоопарк Аль-Досару).



С апреля по ноябрь в Катаре царит невыносимая жара. Температура иногда поднимается до $+50^{\circ}\text{C}$ в тени. Из пустынь Саудовской Аравии дует сильный и жаркий северо-западный ветер, называемый шамаль.

В течение дня он обычно сильный, а к ночи ослабевает. Образовавшийся ветер переносит на большие расстояния тучи песка.

ЗОЛОТЫЕ ФОНТАНЫ КАТАРА

В Катаре нет в буквальном смысле золотых фонтанов. Но те сотни водяных струй, что бьют из-под земли на городских площадях Дохи, получены из опреснительных установок, работающих на газе. Стоимость пресной воды здесь почти равна золоту. Пока есть газ и нефть, есть и Катар с его амбициозными экономическими программами — и не менее значительными демографическими проблемами.

Население страны все так же, как и тысячи лет назад, занимается добычей жемчуга, рыболовством, верблюдоводством и овцеводством. Сельское хозяйство развито слабо и привязано к оазисам, где местные жители выращивают овощи, фрукты, финики, кукурузу, просо для личного потребления. Собственное сельскохозяйственное производство обеспечивает 10% потребностей страны в продовольствии. Все остальное импортируется за счет

огромных доходов от добычи и переработки нефти и газа.

Эти отрасли обеспечивают 55% ВВП, 85% доходов от экспорта и 70% государственных доходов. По уровню ВВП на душу населения Катар опережает все самые развитые страны мира. Эмир и правительство Катара могут себе позволить дать народу бесплатное образование и медицину и даже субсидировать заведомо убыточное сельское хозяйство. Все потому, что разведанные запасы нефти

ЛЮБОПЫТНЫЕ ФАКТЫ

■ Катар стал самой маленькой страной, которая станет хозяином чемпионата мира по футболу в 2022 г. Также это первая арабская страна, которая будет принимать у себя футбольный чемпионат такого уровня.

■ Начало искусственного разведения жемчуга в Японии в 1930-х гг. привело к сокрушительному падению добычи жемчуга в Катаре. Добываемый сегодня в Катаре жемчуг уже не представляет большой ценности.

■ Первый ветер шамаль приходит в мае и называется Эль-Хаффар (копатель), так как он выкапывает в дюнах пустынь глубокие впадины. Второй шамаль появляется в начале июня, называется Бахир Сурайя (рассвет) и считается самым жестоким: при этом ветре рыбаки не выходят в море. Последний шамаль появляется в конце июня, называется Эль-Дабаран (последователь): он переносит песчаную пыль, которая проникает во все щели дома.

■ Малая белая полоса справа и большая красно-коричневая слева, соединенные кривой из девяти зубцов — это флаг Катара. Символика была принята в 1949 г. Белый означает мир, красно-коричневый — кровь, пролитую в войнах, зубцы олицетворяют 9 примиренных эмиратов Персидского залива. Раньше флаг был красно-белым, но красители выцветали на солнце, превращая ярко-красный флаг в тускло-коричневый. Поэтому цвет сменили. Флаг выполнен в пропорциях 11:28 (приняты в 1971 г.), что делает его самым длинным и узким из всех стягов независимых государств.



Многие жители Катара предпочитают и в наши дни вести традиционный образ жизни.



Музей исламского искусства в Дохе (2008 г.), построенный по проекту знаменитого американского архитектора китайского происхождения Ио Минг Пея, создателя «стеклянной пирамиды» Лувра.

составляют 14,5 млрд баррелей, а природного газа 17,9 трлн м³. По запасам газа Катар стоит на третьем месте в мире.

За счет нефтедобычи в страну ввозится сырье для металлургической (крупный сталелитейный завод в Умм-Саиде) и пищевой промышленности. Ввозится компьютерная техника, транспортные средства, продовольствие, продукция химической промышленности. Такая картина характерна для страны, полностью зависящей от добычи сырья.

Но и здесь Катар идет впереди других стран, зависящих от экспорта сырья. Основная причина высоких темпов развития катарской экономики заключается в реализации программы производства сжиженного газа. С 2003 г. Катар добился 600-процентного прироста производства СПГ.

Все потребности Катара в воде покрываются за счет опреснительных установок, работающих на природном газе. В водопроводе течет опресненная морская вода, используемая только для хозяйственных и технических нужд. Питьевая вода завозится из-за рубежа и продается в бутылках или на разлив.

Неслыханные темпы роста экономики имеют и свою неприятную сторону: в Катаре жители являются

национальным меньшинством в собственном государстве. Иностранцы составляют 90% всех работающих в Катаре, а собственно граждан Катара в стране всего 20%.

Проблема растущей безработицы среди местного населения и конкуренция на рынке труда вызывают подъем радикальных антиправительственных настроений и активизацию исламского фундаментализма.

Правительство пытается перебороть ситуацию, проводя политику национализации кадров. Например, армейский состав был реорганизован на национальной основе и были уволены йеменские, палестинские, египетские и иранские военные. Подобные действия в нефтедобывающем секторе экономики вызывают серьезные политические осложнения со странами — экспортерами рабочей силы, например с Филиппинами.

Значительно ухудшилась ситуация в экономике Катара после международного финансового кризиса 2008 г., когда были заморожены проекты по строительству множества небоскребов. Были уволены десятки тысяч рабочих, главным образом из Индии, Пакистана, Шри Ланки и Непала.

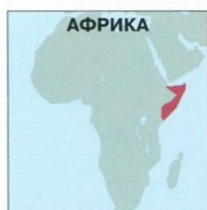
Тем не менее Катар не собирается отказываться от продолжения строительства суперсовременного города

Лусаил для полумиллиона человек. Здесь строится стадион на 86 тыс. зрителей, на котором пройдет торжественное открытие и финал чемпионата мира по футболу в Катаре 2022 г.

Не отменены и планы строительства 40-километрового моста, предназначенного связать Катар с Бахрейном, который будет сооружен к 2013 г. и станет самым длинным в мире.



Эспайэр Спорт Сити Тауэр — самый высокий небоскреб города Доха, высотой 318 м, символ XV Азиатских игр 2006 г. в Катаре.



АФРИКА

ГОСУДАРСТВО
НА ВОСТОКЕ АФРИКИ

СОМАЛИ

Осколки Африканского Рога



Большая часть населения Сомали ведет кочевой образ жизни, перемещаясь в поисках еды и воды.

ОБЩИЕ СВЕДЕНИЯ

Территория Сомалийской Республики, распавшейся на несколько частей.

Форма правления: переходное федеральное правительство, представительные демократии и эмираты.

Административное деление: 18 провинций (гоболка).

Столица: Могадишо, 2 млн чел. (2006 г.).

Государственные границы: 2340 км — Джибути (58 км), Эфиопия (1600 км), Кения (682 км).

Языки: официальный — сомалийский, арабский, итальянский, английский.

Этнический состав: сомалийцы — 85%, прочие африканцы (бенадир, банту, баджуни, бравани, эфиопы, арабы) — 14%, не африканцы (индийцы, персы, итальянцы, британцы) — 1%.

Религии: ислам (суннизм — до 90%, шиизм, салафия, суфизм), прочие (в т.ч. христианство, индуизм).

Денежная единица: сомалийский шиллинг.

Крупные населенные пункты: Могадишо, Кисмайо, Марка, Дусамареб, Бербера, Бурао, Харгейса, Эригабо.

Крупнейшие реки: Узби-Шабелле, Джубба, Нугаль.

Важнейшие порты: Могадишо, Бербера, Марка, Кисмайо.

Международные аэропорты: Аден Адде (г. Могадишо), Харгейса Игал (г. Харгейса), Бендер Кассим (г. Босасо).

ТЕРРИТОРИЯ ВЕЧНОЙ ВОЙНЫ

История Сомали свидетельствует о том, что война практически ни на день не останавливалась в этих краях. Причин тому было много, но главная — это крайне пестрый национально-этнический состав и преклонение перед авторитетом вождей племен, в понятии которых гордость всегда стояла выше разума.

Около 2000 лет назад на территории нынешнего Сомали появились кочевники, перегонявшие стада верблюдов с Эфиопского нагорья и из Северной Кении. Кочевой образ жизни подразумевал довольно смутное представление о границах владений племен. С тех давних времен и ведется ожесточенный спор за право на землю, которое оспаривают несколько десятков родов и кланов.

* КЛИМАТ

Тропический муссонный климат, сухой на севере, влажный на юге.
Средняя температура января: +18°C.
Средняя температура июля: +24,5°C.
Среднегодовое количество осадков: на основной территории — 200–300 мм, на юго-западе — до 600 мм.
Относительная влажность воздуха: 40%.

Во времена Древнего Египта северное побережье Сомали было известно под названием Страны Пунт. Во II–VII вв. эта земля была частью эфиопского королевства Аксум, а в VII в. ее захватили арабы, основавшие здесь султанат Адал и распространившие ислам и арабскую культуру, расцвет которой относится к XII–XVI вв.

В период Средневековья на территории нынешнего Сомали существовали несколько султанатов и имаматов: Зейла, Ифат, Хадья и другие. Все они сначала зависели от Египта и Португалии, а затем — от Омана.

В XVII в. Сомали отчаянно делят португальцы и турки, в XVIII в. — султан Занзибара и подвассальный Турции Египет. Во второй половине

XIX в. европейские страны отняли у султанов все материковые земли, оставив им несколько малозначительных островов. В 1889 г. южная часть территории современного Сомали становится итальянской колонией.

ЦИФРЫ

Площадь: 637 657 км²

Население: 9 925 640 чел. (2011 г.).

Плотность населения: 15,6 чел/км²

Средняя продолжительность жизни: 50,4 года (мужчины — 48,49, женщины — 52,37).

Городское население: 37% (2010 г.).

Самая высокая точка: гора Шимбирис (2416 м).

Длина береговой линии: 3025 км.

Численность беженцев: 1,1 млн чел.

Уровень грамотности: 37,8%.



Здания старых портовых сооружений и береговых фортов в Могадишо, столице Сомалийской Республики.

В начале XX в. в Сомали началось восстание под предводительством Махаммада Абдиле Хассана, по кличке «Неистовый мулла». Он воевал со всеми европейцами под лозунгами джихада и исламского государства. Восстание было подавлено лишь в начале 1920-х гг. «Неистовый мулла» и сегодня считается национальным героем Сомали.

К 1925 г Италия полностью подчиняет себе Африканский Рог. Власти

планировали переселить сюда бедных крестьян с юга Апеннинского полуострова, но у тех не было желания уезжать с нищего итальянского юга туда, где еще хуже. Италии было трудно контролировать весь Сомали, и северная часть Рога стала британской колонией. Англичане твердо вознамерились контролировать район Баб-эль-Мандебского пролива и пути в Индию.

Во время Второй мировой войны север и юг Сомали сначала полностью занимали итальянцы, затем — британцы. После войны государства Европы никак не могли поделить страну между собой, а сами сомалийцы занялись выяснением отношений на межклановом уровне. Лишь в 1960 г Сомали получил независимость и выбрал необычный путь развития: исламский социализм, под руководством легендарного Мохаммеда Сиада Барре (1919–1995 гг.).

СССР помогал Сомали всем, чем мог: в 1970-х гг страна получила значительную советскую военную и экономическую помощь, советский флот получил базу в Бербере, число советских специалистов приблизилось к нескольким тысячам, а массовый голод удалось избежать только благодаря советским летчикам, осуществившим транспортировку населения из пострадавших районов.

Однако все усилия Советов оказались напрасны, когда в 1977 г Сиад Барре неожиданно напал на другого советского союзника в районе Африканского Рога — Эфиопию (последнюю поддержали СССР и соцлагерь). Попытка создания Великого Сомали провалилась, президент Мохаммед Сиад Барре был свергнут, и страна погрузилась в полный хаос. Как государство Сомали прекратил свое существование, распавшись на множество территорий, контролируемых враждующими племенами и кланами. Лишь северная часть страны — Республика Сомалиленд — остается сравнительно стабильной. Это самопровозглашенное и непризнанное большинством стран государство.



Типичная сомалийская мечеть, построенная из белого известняка.

ЭКОНОМИКА

ВВП (ППС): \$5,8 млрд.

ВВП на душу населения: \$600 (2010 г.).

Промышленность: пищевая (сахарная), текстильная.

Сельское хозяйство: растениеводство (сахарный тростник, сорго, кукуруза, кокосы, рис, хлопок, табак, финики); животноводство.

Полезные ископаемые: свинец, железо, марганец, гипс, уран.

Рыболовство.

Сфера услуг: туризм.

ДОСТОПРИМЕЧАТЕЛЬНОСТИ

■ **Могадишо:** Старый город Хаммавейн, мечеть Факр-ад-Дин (XIII в.), рынок Бакаара;

■ **Харгейса:** памятник времен гражданской войны (1980-е гг.) в виде истребителя МиГ;

■ Дворец Гареса и Национальный музей (г. Могадишо, XIX в.);

■ Пещерный комплекс Лас Гил, или Верблюжий Колодец, наскальные рисунки (Сомалиленд, 10 000 лет);

■ **Национальные парки:** Кисмайо, Харгейса;

■ Коралловые рифы (между г. Могадишо и кенийской границей).



ЛЮБОПЫТНЫЕ ФАКТЫ

- В Рамадан 2011 г. радиостанция «Андулус», принадлежащая исламистской группировке Аш-Шабаб, провела викторину среди детей на чтение Корана. За первое место вручалось ок. \$700 и автомат Калашникова, за 2-е — \$500 и автомат, за 3-е — \$400 и две ручные гранаты. Конкурс проводится уже третий год.
- Только в Сомали обитают сразу три самые опасные змеи Африки: большая коричневая плюющаяся кобра (в одном укусе яда достаточно, чтобы убить 20 чел.), шумящая гадюка и крайт (чей яд оказывает прямое токсическое воздействие на головной мозг).
- Северный Сомали — крупнейший в мире поставщик ладана и мирры.
- Согласно сомалийской традиции продаж скота за границей племени может заниматься только доверенный посредник, который отвечает за то, что скот не является краденным.
- Жители Сомали ежегодно получают международную гуманитарную помощь на сумму более одного миллиарда долларов.

Чтобы понять причины настоящего интереса европейцев к Сомали, достаточно бросить взгляд на карту. Тот, кто контролирует Аденский залив, контролирует все грузопотоки между Европой и Южной Азией. В наши дни этим обстоятельством воспользовались сомалийские пираты, которым противостоит военный флот международной антипиратской коалиции, в который входят и боевые суда Российской Федерации.

ВАЛОВЫЙ УКРАДЕННЫЙ ПРОДУКТ

Правительство Сомалийской Республики фактически контролирует лишь несколько квадратных километров столицы, благодаря межафриканским миротворческим силам, состоящим из угандийцев и бурундийцев. В 2010 г. новым премьер-министром Сомали стал Мохамед Абдуллахи Мохамед, имеющий двойное сомалийско-американское гражданство.

Переходное федеральное правительство Сомали — международно признанное правительство Сомалийской Республики, которая также является единственной международно признанной страной на Африканском Роге. Переходное правительство пользуется поддержкой ООН, Африканского союза и США.

Недра Сомали исследованы крайне слабо. Имеются месторождения гипса в районе Берберы и поваренной соли в Хордио и Джесире. Железная руда, а также урано-ториевые и урано-ванадиевые руды найдены в междуречье Джуббы и Уэби-Шабелле. В начале 1980-х гг. возле Могадишо были обнаружены запасы

нефти и газа, а на юге Сомали — титановые руды.

Не идет и речи об инвестировании в разработку этих месторождений, потому что неизвестно, кому эти земли принадлежат, а вести там любые работы опасно для жизни. Кроме Сомалийской Республики, на полуострове существует два десятка



Традиционные жилища сомалийских крестьян-скотоводов в деревне неподалеку от порта Мерка (Марка).

непризнанных государств, самыми известными из которых являются: Джубаленд; Галмудуг; Пунтленд; Азания; Маахир; Сул, Санаг и Кайн; Симан-ие-Сиб; Рас-Касайр; Авдалленд; Исламский Эмират Сомали и Республика Сомалиленд.

На контролируемых исламистами территориях введены законы шариата, власти публично рубят ворах конечности.

Есть также территории, где вообще нет никакой власти, они управляются вождями местных племен и пиратскими кланами. Сомалийское пиратство давно вышло за рамки местного разбоя и приняло характер международного криминального феномена.

Сомалийские пираты отличаются от своих давно ушедших коллег только тактикой захвата судна и технической оснащенностью. В качестве транспортных средств используются малотоннажные суда: катера и моторки рыбаков. Вооружение состоит из автоматов и гранатометов. Все остальное унаследовано от пиратов прошлого: поиск невооруженного судна, взятие на бордаж, грабеж и требование выкупа.

Большинство пиратов молодые люди 18–25 лет, родом из


Пунтленда самопровозглашенного государства на северо-востоке Сомали. В настоящее время известны пять основных пиратских банд, в которые входит около 1000 чел. В основном это местные рыбаки, хорошо знающие Аденский залив, бывшие военные, умеющие обращаться с оружием, и немногие специалисты, способные работать с приборами спутниковой навигации.

Причиной появления пиратства стал распад Сомали как централизованного государства. Морской разбой стал основным источником заработка местного населения. Вожди кланов и племен не противодействуют пиратам, а получают свою долю от выкупа захваченных судов.

В апреле 2010 г по инициативе России была единогласно принята резолюция Совета Безопасности ООН об обеспечении эффективного уголовного преследования за пиратство. В Аденском заливе постоянно находятся военные суда международной антипиратской коалиции, в том числе — из ВМС РФ.

Доходы от пиратства достаются немногим. Подавляющая часть населения Сомали занята кочевым и полукочевым животноводством. Продажа живого скота, мясопродуктов и шкур

дает стране свыше 80% всей суммы экспортных поступлений. Обеспеченным считается в Сомали тот, у кого есть десять верблюдов, а настоящий богачей содержит от 100 до 1000 верблюдов. Но и бедные, и богатые живут в «акалах» — шатрах из верблюжьих шкур, окруженных оградой из колючей акации, служащей одновременно и загоном для скота.



Сбор хлопка на плантации в Сомали преимущественно женское занятие.