

АТЛАС

ЦЕЛЫЙ МИР В ТВОИХ РУКАХ

ЙЕЛЛОУСТОУН

Первый среди первых



97

ДОРТМУНД



ОЗЕРО СЕЛИГЕР

НОВЫЙ ЮЖНЫЙ УЭЛЬС



ОРКНЕЙСКИЕ ОСТРОВА

СВАЗИЛЕНД

ISSN 2075-0536

00097>



9 772075 053779

DeAGOSTINI

КАРТЫ ■ СОБЫТИЯ ■ ДОСТОПРИМЕЧАТЕЛЬНОСТИ


АТЛАС

ЦЕЛЫЙ МИР В ТВОИХ РУКАХ

ВЫПУСК № 97 СОДЕРЖАНИЕ



Австралия. Новый Южный Уэльс.
Несмотря на защиту, численность
кенгуру падает.



Шотландия. Оркнейские острова —
архипелаг — свидетель событий
глубокой древности.



Африка. Свазиленд.
Старый воин.

ЙЕЛЛОУСТОУН:

Идею охранять обширные территории в формате «национальных парков» придумали американцы. И первыми внедрили у себя на родине, еще в 1872 г. объявив охраняемой территорией обширное пространство почти в 9000 км² на границе штатов Вайоминг, Монтана и Айдахо. Так родился первый в мире Национальный парк — Йеллоустоун, названный по имени местной реки. Ярким желтым цветом здесь окрашены не только камни вдоль ее русла, но и песок, почва вокруг некоторых из многочисленных гейзеров и берег одноименного озера. Все это природное величие находится в кальдере спящего проснуться в любой момент супервулкана Йеллоустоун, раскаленная почва которого пульсирует, бурлит, фонтанирует и переливается разными цветами, создавая фантастические пейзажи, в реальность которых первое время не верили те, кто их не видел воочию.

ДОРТМУНД:

Немецкий Дортмунд — признанная со времен Средневековья столица пивного производства. В XIX в. его пивную славу дополнила промышленная: город стал центром добычи и переработки угля. Вместе с несколькими другими окрестными регионами Дортмунд вошел в Рурскую область, которая была одной из крупнейших в мире индустриальных зон. Несколько раз на протяжении своей долгой истории сгоравший дотла и терявший свою мощь город восстанавливал из пепла: ему не впервой все начинать с нуля. Вот и в 2000-х гг. концепцию развития города радикально изменили, превратив его в центр наук и нанотехнологий.

ОЗЕРО СЕЛИГЕР:

Это удивительное озеро, напоминающее о существовавшем здесь тысячи лет назад леднике, находится на границе Тверской и Новгородской областей. Берега разветвленной системы озер Селигера обживали еще древние славяне. Окрестные селения издавна славились сапогами отменного качества, лучшими рыбаками, которых для передачи опыта даже приглашали за границу. В XIX и XX в. особая энергетика этого северного водоема притягивала к себе представителей русской богемы. А сегодня здесь центр доступного туризма «по-среднерусски».

НОВЫЙ ЮЖНЫЙ УЭЛЬС:

В XVIII в. Новый Южный Уэльс (НЮУ) стал первой британской колонией, с которой началось освоение далеких австралийских земель. Здесь было все: от собственной «золотой лихорадки» до «великой депрессии». Сегодня жители штата с чисто австралийской легкостью сочетают стремительное развитие индустрии с не менее активным противоположным движением — тотальной охраной природы и всего, что только можно сохранить.

ОРКНЕЙСКИЕ ОСТРОВА:

Оркнейские острова в Северной Шотландии хранят множество тайн об истории человечества: здесь сконцентрировано немало доисторических памятников. Их изучение только начинается, но уже сейчас каждый установленный факт приносит важные уточнения в наши представления о собственном прошлом.

СВАЗИЛЕНД:

Одна из самых маленьких стран Южного полушария, Свазиленд, пока знаменита лишь королем-диктатором, опальными писателями и оригинальными обычаями. Именно на уникальные традиции, отраженные в красочных праздниках, делает ставки местный туристический бизнес.

«АТЛАС.
Целый мир в твоих руках»

Выпуск № 97, 2011
Еженедельное издание

РОССИЯ

Издатель, учредитель, редакция:

ООО «Де Агостини», Россия

Юридический адрес:

105066, г. Москва, ул. Александра Лукьянова,
д. 3, стр. 1.

Письма читателей по данному адресу не принимаются.

www.deagostini.ru

Генеральный директор: Николаос Скилакис
Главный редактор: Анастасия Жаркова
Финансовый директор: Наталия Василенко
Коммерческий директор: Александр Якутов
Менеджер по маркетингу: Михаил Ткачук

Свидетельство о регистрации средства массовой информации в Федеральной службе по надзору в сфере связи и массовых коммуникаций
ПИ № ФС 77-44668 от 20 апреля 2011 г.

По всем вопросам, касающимся информации о коллекции, обращайтесь по телефону бесплатной «горячей линии» в России:

(8-800-200-02-01;

телефон «горячей линии» для читателей Москвы:

(8-495-660-02-02

Адрес для писем читателей:

Россия, 170100, г. Тверь, Почтамт, а/я 245,
«Де Агостини», «Атлас. Целый мир в твоих руках».
Пожалуйста, указывайте в письмах свои контактные
данные для обратной связи (телефон или e-mail).

Распространение: ЗАО «ИД Бурда»

УКРАИНА

Издатель и учредитель:

ООО «Де Агостини Пабблишинг», Украина

Юридический адрес:

01032, Украина, г. Киев, ул. Сакаганского, д. 119.

Генеральный директор: Екатерина Клименко

Свидетельство о государственной регистрации печатного СМИ Министерства юстиции Украины
КВ № 15131-3703Р от 30.04.2009 г.

По всем вопросам, касающимся информации о коллекции, обращайтесь по телефону бесплатной «горячей линии» в Украине:

(0-800-500-8-40

Адрес для писем читателей:

Украина, 01033, г. Киев, а/я «Де Агостини»,
«Атлас. Целый мир в твоих руках»
Украина, 01033, м. Київ, а/с «Де Агостини»

БЕЛАРУСЬ

Импортер и дистрибутор в РБ:

ООО «РЭМ-ИНФО», г. Минск, пер. Козлова, д. 7Г
тел.: (017) 297-92-75

Адрес для писем читателей:

Республика Беларусь, 220037, г. Минск, а/я 221,
ООО «РЭМ-ИНФО», «Де Агостини»,
«Атлас. Целый мир в твоих руках»

КАЗАХСТАН

Распространение:

ТОО «КГП «Бурда-Алатау Пресс»

Рекомендуемая цена:

59 руб., 10,90 грн., 250 тенге.

Издатель оставляет за собой право увеличить
рекомендуемую цену выпуска.

Издатель оставляет за собой право изменять
последовательность номеров и их содержание.

Отпечатано в типографии: Deaprinting — Officine Grafiche
Novara 1901 Spa, Corso della Vittoria 91, 28100, Novara, Italy.

Тираж: 96 000 экз.

© 2010 ООО «Де Агостини»

ISSN 2075-0536

Информация к иллюстрациям

Обложка: Йеллоустоунский национальный парк,
США. DeAgostini Picture Library

Йеллоустоун: DeAgostini Picture Library;
GeoPhoto / Балакин Вадим; GeoPhoto / BioPhoto /
Конюхов Николай; Steve Rapport, Patrick Frilet
/ Rex Features

Дортмунд: DeAgostini Picture Library;
Allan Baxter, Heinz Wohner / FOTOBANK

Селигер: GeoPhoto / Терехов Александр,
Клабуков Владимир; © Сергей Прокопьев,
Любовь Калининская, Солодовникова Елена,
Сергей Орлов, Алина Голышева / Фотобанк Лори

Новый Южный Уэльс: DeAgostini Picture Library;
Steve Davey / James D. Morgan Travel, Stock, Not-
Personality, Mark Sunderland / The Travel
Library / Rex Features

Оркнейские острова: DeAgostini Picture Library;

Свазиленд: DeAgostini Picture Library.

Дата выхода в России 06.12.2011.



СЕВЕРНАЯ
АМЕРИКА

НАЦИОНАЛЬНЫЙ
ПАРК В США



ЙЕЛЛОУСТОУН

Первый среди первых



Любимое зрелище для гостей парка и одна из его самых известных достопримечательностей — извержение гейзера Олд Фейтфул, «Старый служака», как его еще называют.

ОБЩИЕ СВЕДЕНИЯ

Северо-запад США.

Дата образования:

1 марта 1872 г.

Штаты: Вайоминг, Монтана, Айдахо.

Крупнейшие реки:

Йеллоустон (приток Миссури), Снейк (приток Колумбии).

Каньоны: р. Йеллоустон и р. Льюис.

Горные хребты: Галлэтин, Абсарака, Титон, Мэдисон, горы Медвежьего Зуба.

Ближайшие города: Гардинер, Солт-Лейк-Сити, Бозмен.

Ближайший аэропорт: аэропорт Коди/Йеллоустон (г. Коди, штат Вайоминг).

ЦИФРЫ

Парк

Площадь: 8983 км²

Самая высокая точка: Орлиный пик (3462 м).

Самая низкая точка: долина ручья Риз (1610 м).

На территории Йеллоустонского нац. парка сегодня действует около трех тысяч гейзеров, и это — около двух третей всех гейзеров мира. 5% территории парка занимают реки и озера, 80% — леса, остальное — степи.

1770 км маркированных троп.

Размеры Йеллоустонской кальдеры составляют примерно 45 на 85 км.

На реке Йеллоустон около 290 водопадов высотой от 4,5 м.

Озеро Йеллоустон

Площадь: 35 220 га.

Глубина: 120 м.

Длина береговой линии: 180 км.

Высота над уровнем моря: 2357 м.

СТРАНА ОГНЯ, ВОДЫ И ЛЬДА

А также смолы и «вертящегося дыма» — так поэтично индейцы называли местность, которую позже американцы превратили в первый в истории национальный парк.

США еще не существовали в своем нынешнем составе, а Йеллоустоун уже превратился в особо охраняемую территорию в первый в мире национальный парк. Основанием открытия стало решение Конгресса США и указ американского президента Улисса Гранта (1822–1885 гг.) от 1 марта 1872 г.

КЛИМАТ

Средняя температура января: –7°C.

Средняя температура июля: +21°C.

Среднее количество осадков: от 380 мм (Мамонтовы горячие источники) до 2000 мм (юго-западные участки парка).

В любой момент может пойти снег. Редки, но возможны торнадо.

Йеллоустоун — это огромное (почти 9 тыс. км²) пространство, на котором есть все: озера и реки, горы, пещеры и каньоны, вулканы и гейзеры. Но прежде всего Йеллоустоун — это национальная идея. Американцы первыми задумались о невосполнимом уроне, который деятельность человека наносит природе, осознали нетронутую природу разнообразностью богатства и изобрели поистине гениальный формат сохранения ценных территорий в виде национальных парков. Они оказались прозорливыми, быстро подсчитав, что, когда в Европе истребят собственных редких животных

и уникальные растения, загубят ландшафты и загрязнят реки, всем недостающим приедут любоваться к ним. Так и произошло: туристы едут со всего мира, чтобы почувствовать дыхание и пульс земли, увидеть разные типы экосистем, более 1 тыс. археологических памятников и сотни видов млекопитающих, птиц, рыб и рептилий.

На 96% Йеллоустоун принадлежит штату Вайоминг, задействует 3% земли штата Монтана и 1% Айдахо.

ЭКОНОМИКА

Ежегодно парк посещают около 3 000 000 гостей.

Сфера услуг: туризм.




Большой каньон реки Йеллоустон протянулся на 38 км, его ширина — до 1,2 км, глубина — до 360 м.

Эта территория более 11 тыс. лет была заселена индейцами: племена-ми манданов, миннетари и хидатса. В середине XVIII в. нынешний штат Вайоминг принадлежал Франции, так что первыми европейцами, дошедшими до его окраины, были, скорее всего, французские охотники. Именно они перевели с языка миннетари название крупной местной реки «Ми-цы а-да-дзы» на французский как «Желтая скала» — из-за камней желтого цвета вокруг русла. Позднее до этого региона добрались члены первой американской сухопутной экспедиции в 1804–1806 гг. под руководством Мериуэзера Льюиса (1774–1809 гг., в то время — личный секретарь президента Томаса Джефферсона) и его друга Уильяма Кларка (1770–1838 гг.). В 1806–

1808 гг. этот район самостоятельно исследовал один из членов экспедиции Льюиса и Кларка — Джон Колтер (1774–1812/1813 гг.). Вернувшись из похода, он поведал не только о столкновениях с представителями индейских племен — его рассказы о гейзерах и кипящей грязи, желтых камнях, окаменелых деревьях и прочих фантастических красотах неизведанного края слушали как байки путешественника. Места, которые посетил отважный землепроходец, даже стали иронично называть «пекло Колтера». В 1856 г. здесь побывал знаток гор Джим Бриджер (1804–1881 гг.), а в 1859 г. отряд капитана американской армии Уильяма Ф. Рейнолдса (1820–1894 гг.). Но вплоть до официальной, одобренной Конгрессом экспедиции Кук-Фолсом-Петерсон рассказы очевидцев считались плодом их усталого от тяжелых условий путешествия сознания. В 1871 г. американский геолог Фердинанд Хайден (1829–1887 гг.) при правительственной поддержке провел экспедицию, в результате которой собрал великое множество материалов: от фактических данных до широкоформатных документальных фотографий Уильяма Генри Джексона (1843–1942 гг.) и картин талантливого иллюстратора и живописца

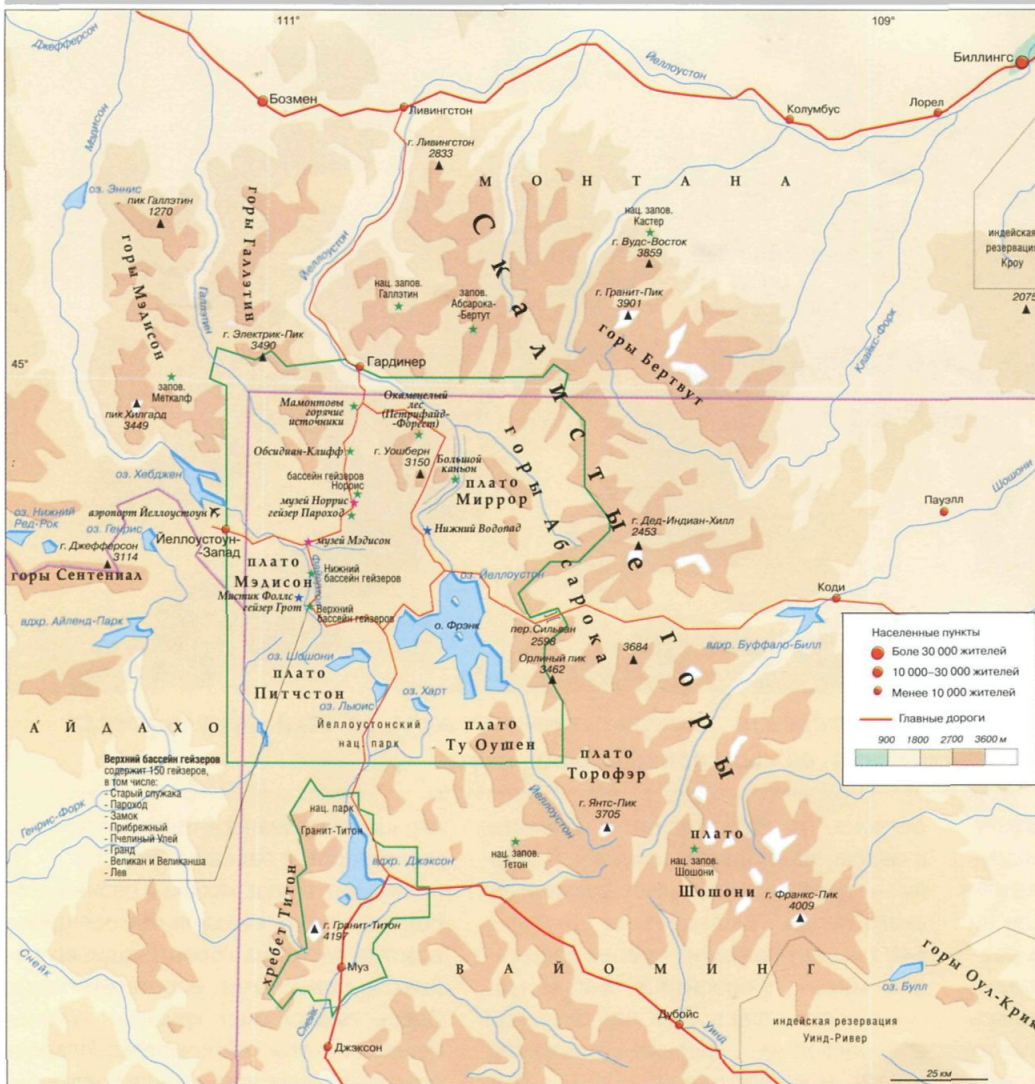
с тонким чувством цвета Томаса Морана (1837–1926 гг.), запечатлевшего красоты края в цвете. Вот тогда-то все и поверили, что фантастические пейзажи действительно существующее чудо природы, достойное охраны от браконьеров и ближайших обитателей, вырубавших ценный лес на дрова. Так появился указ о создании первого национального парка.



Йеллоустоун приютил в общей сложности около 10 тыс. зубров.

❖ ДОСТОПРИМЕЧАТЕЛЬНОСТИ

- Одноименные парку река, озеро и супервулкан, Мамонтовы горячие источники;
- **Верхний бассейн гейзеров:** гейзеры «Бихайв», «Замок», «Лев», «Гранд», «Дейзи», «Риверсайд», «Старый служака»;
- **Бассейн гейзеров Норрис:** гейзер «Пароход», источники «Художников»;
- **Средний бассейн гейзеров:** гейзер «Все выше», большой призматический источник (самый большой в США);
- **Нижний бассейн гейзеров:** источники Пейнт Потс (горячие грязевые источники), гейзер «Большой фонтан»;
- Верхний и Нижний водопады, Большой каньон р. Йеллоустон, окаменелый лес.



Йеллоустонский вулкан — один из самых крупных на Земле, готовых активизироваться. Пока же он милостиво играет роль достопримечательности: излишки энергии земля выпускает через гейзеры, а тепла — через горячие источники. Небольшие землетрясения, и счет их идет на тысячи, прилагаются как напоминание: люди, будьте начеку.

ДЛЯ БЛАГА И РАДОСТИ НАРОДА

Так определял роль парка президент Грант, подписывая указ о его создании. Эти слова высечены над каменной аркой северного входа в парк.

Название «Йеллоустоун» («Желтый камень») самое что ни на есть говорящее. Стены Большого каньона реки Йеллоустон, правого притока Миссури, выложены из песчаных и базальтовых пород, имеющих отчетливый желтоватый оттенок. Интересно, что ровно так же «река желтых камней» — nissi-a-dazi называли ее еще индейцы. На всем протяжении реки, от Скалистых гор до впадения в Миссури, на ней нет ни одной плотины. Этой своей нетронутостью она очень удачно соответствует парку. Сам парк расположен на Йеллоустонском плато, средняя высота

которого примерно 2400 м над уровнем моря. Плато окружают хребты Скалистых гор высотой от 2700 до 3400 м. Два особо крупных извержения, сформировавших данный рельеф, относятся к числу самых мощных на планете — они делят историю плато на три вулканических цикла: до 2,1 млн лет назад, между извержениями 2,1 млн и 1,3 млн лет назад и нынешний.


Основная трасса парка «Большая петля» (230 км) проходит вблизи основных его достопримечательностей. Одна из «визитных карточек» парка — самый большой в Северной



Горячие источники: яркие цвета и сюрреалистический ландшафт.

ЛЮБОПЫТНЫЕ ФАКТЫ

- Температура воды некоторых гейзеров бассейна Норрис составляет +200°C.
- Свисток и специальный спрей — вот два предмета, необходимые для безопасных прогулок по парку: и то и другое неплохо отпугивает диких зверей.
- В парке обычно работают 800 сотрудников, а летом, во время наплыва туристов, их количество увеличивается до 3500 человек. В последнее время парк столь популярен, что места в окрестных отелях надо бронировать заранее.
- Стадо бизонов Йеллоустоунского парка является старейшим и крупнейшим на территории США.
- Некоторые первобытные народы считали, что кости убитых животных связаны с их душами, и хоронили останки животных с почестями. Так думали и местные обитатели — племя индейцев миннетари. Они верили, что со временем сохраненная основа обрастет мясом, животное возродится и на него можно будет снова охотиться — таков круговорот элементов пищевой цепи в индейских верованиях. Они оставляли так называемые маунды — земляные насыпи в форме животных или просто аккуратно разложенные на земле по кругу черепа животных, часто — бизонов.
- Крупные гейзеры способны выбросить за раз до 5000 тонн воды. У каждого гейзера свой ритм извержения: промежуток между извержениями может составлять от нескольких минут до нескольких лет.
- Окаменелый лес Йеллоустоуна — один из крупнейших в мире подобных ему чудес природы. Несколько тысяч лет назад вулканический пепел и пыль «законсервировали» эти деревья, минерализовав древесину.



Мамонтовы горячие источники: испарения минерализованной воды за века сформировали отложения самых причудливых форм.

Америке действующий супервулкан, который также называется Йеллоустоун. Собственно, сам вулкан столь огромен, что лучше сказать, что не он находится в парке, а часть парка располагается в его гигантской впадине — кальдере. Она образовалась в результате провала вершины вулкана с частью прилегающей к ней территории. Под всем Йеллоустоунским плато находится так называемая горячая точка планеты, то есть место, где расплавленная порода мантии движется в сторону поверхности и подходит к ней крайне близко. Интенсивные извержения проходили на протяжении 17 млн лет — они-то и сформировали рельеф местности, определили многие ее особенности. Около 12 из примерно 142 таких катаклизмов в Йеллоустоуне классифицируют как суперизвержения, способные радикально менять ландшафт

региона, а что касается планеты в целом, то и климат, и флору, и фауну из-за переноса масс вулканического пепла. Последнее из них было 640 тыс. лет назад, но новое извержение может произойти в любой момент. Этот факт был использован в сценарии фильма-катастрофы «2012». Для наблюдений в 2001 г была создана Йеллоустоунская вулканическая обсерватория. В центре кальдеры находится живописное озеро Йеллоустон — крупнейшее из высокогорных в Северной Америке.

Долина кратера невероятно богата геотермальными источниками, коих здесь 60% от всех известных в мире. Кипящие воды извергаются гейзерами, образуют водопады и впадают в ледяные реки. Среди туристов находят любители острых ощущений, стремящиеся испытать в этом потоке контраст температур. И испытывают, иногда расплачиваясь за это кожными ожогами или простудой. Два раза в год на высоту до 100 метров выбрасывает свою струю один из самых высоких гейзеров в мире — присвистывающий на вылете «Пароход». Зато красивый и популярный гейзер «Старый служака» работает как говорят, довольно точно для природного явления: он выбрасывает примерно 50 л воды на высоту до 55 м раз в 92 минуты. Всего здесь около 10 000 активных гейзеров. Постоянно можно наблюдать 250–300: одни зарождаются, другие исчезают. Многие

сконцентрированы в Верхнем бассейне гейзеров и бассейне Норрис.

Попасть в парк можно с разных сторон через пять въездов. Находящийся в штате Монтана город Гардинер является северными воротами парка. Здесь расположен крупный научно-исследовательский комплекс Йеллоустоунского парка: музейная коллекция на 300 тыс. экспонатов, в том числе оригинальные акварели Томаса Морана, документальные и фотографические архивы (3 тыс. погонных метров исторических записей, 90 тыс. фотографий и негативов), научная библиотека на 20 тыс. книг и рукописей, археологическая лаборатория, включающая 35 тыс. ископаемых артефактов, собрание уникальных растений — гербарий парка на 10 тыс. образцов. Всего здесь доступно для исследователей более 5,3 млн единиц хранения, среди которых есть даже исторические автомобили. С 1978 г парк является объектом Всемирного наследия ЮНЕСКО.



В парке обитает лебедь-трубач, в мире их около 6 тыс. пар.



На лугах близ Скалистых гор можно наблюдать битвы между баранами.



ЗАПАДНАЯ ЕВРОПА

ГОРОД
В ГЕРМАНИИ

ДОРТМУНД

Сердце Вестфалии



После Второй мировой войны старые кварталы пострадавшего от бомбежек Дортмунда были восстановлены. В качестве примера можно привести Старую площадь и церкви Святого Ринальда и Святой Марии.

ОБЩИЕ СВЕДЕНИЯ

Запад Германии.
Земля: Северный Рейн-Вестфалия.
Административно-территориальное деление: 13 округов.
Язык: немецкий.
Этнический состав: немцы — около 84,3%, турки — 5,6%, поляки — 1,2%, греки — 0,8%, другие — 8,1%.
Религии: 34,6% — протестантизм (евангелическая церковь), 29,6% — католицизм, 6–8% — ислам, 0,7% — иудаизм, 27,1–29,1% — без определенной конфессиональной принадлежности.
Денежная единица: евро.
Аэропорт: международный аэропорт «Дортмунд 21».

ЦИФРЫ

Площадь: 280,4 км².
Население: 580 444 чел. (2010 г.).
Плотность населения: 2070,1 чел/км².
Самая высокая точка: г. Клузенберг (254 м).
 После Второй мировой войны 98% города превратилось в руины.

КЛИМАТ

Переходный, от морского к умеренному континентальному.
Средняя температура января: +4°C.
Средняя температура июля: +22°C.
Среднегодовое количество осадков: 750 мм.

ВЕСТФАЛЬСКИЙ ФЕНИКС

Дортмунд — город с непростой судьбой: за свою более чем 1100-летнюю историю он несколько раз сгорал дотла и бывал полностью разрушен, как, например, во время Второй мировой войны. Но Дортмунд восстанавливался и расцветал с новой силой.

В речной долине между верхней частью Эмшера и средним течением Рура, на берегу Липпе, расположился Дортмунд. Обилие рек в округе отразилось на раннем названии города, под которым он упоминается впервые в 885 г.. Тротмани, то есть «селение в устье реки». В переводе с древнего верхненемецкого «трот» означает «горло», а «мани» — «течение, поток». Позднее первая часть слова была искажена и утратила смысл, превратившись из throt в dort. Вторая составляющая со временем заменилась на mund — устье. Этот западногерманский город практически целиком относится к Рурской области — сформировавшемуся еще в средние века конгломерату городов, который к XIX в.

превратился в крупнейший индустриальный ареал Германии благодаря разработке известных еще с XIII в. угольных месторождений.

Первые поселения на территории нынешнего Дортмунда гораздо древнее первых известных упоминаний о нем: они относятся еще к каменному веку, многие артефакты датируются бронзовым веком. Скорее всего, к 700 г до н. э. на этой территории уже существовали постоянные поселения. К VIII в. здесь обосновались саксы. Их хорошо укрепленную крепость Хоэнзибург, или просто Зибург (Зигибург), в 775 г завоевала армия Карла Великого (742–814 гг.) почти случайно. Крепость располагалась на высокой скале и, как водилось, была окружена глубоким рвом. Карл


осаждал ее в течение долгого времени, но пленникам хватало и запасов, и сил, и веры. Лишь предательство положило конец этой борьбе: один из сакских землевладельцев решил ночью проведать свое разоряемое франками имение, вышел из крепости, был схвачен в плен и выдал королю главный секрет осажденных

ЭКОНОМИКА

В 2009 г. Дортмунд был классифицирован как «Узловой город» в списке наиболее инновационных городов. Крупнейший транспортный узел Германии.

Промышленность: микро-, нано-, био-, IT-, информационные и коммуникационные технологии, электронная, электротехническая, химическая, пищевая (пивоварение), машиностроение (станкостроение), строительная, обработка информации, биомедицина. Логистика.

Сфера услуг: туризм, торговля, финансовые.



Здание городской библиотеки (1995–1999 гг.) — проект швейцарского архитектора Марио Ботта.

механизм добычи воды из реки. Мучаясь жаждой, саксы сами сдали крепость, по преданию, без боя. Через некоторое время саксы восстали и попытались вернуть Зибург, но франки не только разбили их, но и прогнали с этих земель. Эта история сохранилась в анналах знаменитого Лоршского монастыря (юго-запад Германии) — одного из центров

культуры каролингов. Те же летописи повествуют о чуде, произошедшем во время изгнания саксов: над построенной Карлом Великим церковью Святого Петра вдруг возникло видение в образе двух пламенеющих, сталкивающихся друг с другом щитов. Каждая сторона истолковала это по-своему, но само событие в крепости Зибург стало важной вехой в истории христианизации Германии. Разросшийся Дортмунд дотянулся и до крепости: сегодня о событиях прошлого напоминают лишь развалины замка и название одного из городских районов — Зибург.

На заре истории Дортмунда, находившегося на древнем немецком торговом пути от Рейна к Везеру («Хельвег»), значительную роль в развитии города сыграли не только окрестные реки, превратившие его в важный порт. И даже не угольные запасы, а право свободной торговли, впервые полученное в 990 г. В 1152 г. процветающий город будто стерли с лица земли страшным пожаром. Поселившийся здесь германский король Фридрих Барбаросса (1122–1190 гг.) был вынужден отстраивать его заново. Обновленный Дортмунд пустился в рост с новой силой: вступил в Ганзейскую лигу свободных

городов, получил статус «имперского города», дающий ряд прав и политических свобод, а в 1293 г. германский король Адольф Нассауский (1250–1298 гг.) подарил ему ценное право на торговлю собственным пивом. Варить пиво считалось привилегией монастырей и дворянских усадеб. А в Дортмунде с XV в. открыть пивоварню мог каждый.

ДОСТОПРИМЕЧАТЕЛЬНОСТИ

■ **Парк Вестфален, Ромбергпарк** (старый ботанический сад и ландшафтный парк), Немецкий розарий, телебашня Флориантурм (бывшая некогда самым высоким зданием Германии, 211,4 м), зоопарк и морской аквариум, Старый Рынок, ратуша, замок на воде — дом Дельвига (XVIII в.), памятник Вильгельму I (1897–1902 гг.);

■ **Церкви:** Ринольдкирхе, или Святой Ринальда (XIII в., восстановлена в 1950–1956 гг.), Петрикирхе, или Святого Петра (XIV в., восстановлена в 1980-е гг.): Золотое чудо Вестфалии — резной алтарь из Антверпена (1521 г.), Мариенкирхе, или Святой Марии (1178–1185 гг., восстановлена); алтарь Святой Марии работы мастера Конрада из Зёста (1420 г.), Пропстайкирхе, или церковь Иоанна Крестителя (XIV в.); алтарь-ретабло работы Деррика Бэгерта (XV в.), церковь Святого Бонифация (нач. XX в., восстановлена);

■ **Музеи:** Историко-археологический (в Орлиной башне городской стены); современного искусства — Оствальтмузеум; искусства и истории культуры (с «дортмундским кладом» из 400 золотых монет), пивоварения, Вестфальский музей школы; индустриальные музеи — шахта «Цехе Цоллерн» и коксовый завод «Ганза», Немецкий музей поваренной книги, Штайнвахе.



За свою архитектуру угольная шахта «Цехе Цоллерн» (1904 г.) получила прозвище «Дворец труда». Сегодня это памятник промышленной культуры.



Дортмунд был практически полностью разрушен во время Второй мировой войны. Но восстановленный город сохранил основы своего прежнего плана. Поэтому большая часть достопримечательностей и сегодня сосредоточена на улицах, проложенных на месте крепостных валов.

ЛЮБОПЫТНЫЕ ФАКТЫ

- Дортмунд — один из самых пасмурных европейских городов: по показателям солнечности (в среднем — около 2,8 часа в день) он занимает одно из последних мест в сравнительной таблице 188 городов ЕС.
- Дортмундский музей поваренной книги представляет роскошную антикварную коллекцию кулинарной литературы и старается запечатлеть дух разных эпох. В кукольном формате здесь можно увидеть кухни разных времен и классов.
- Для начала военной операции «Барбаросса» против СССР в 1941 г. использовалось кодовое слово: «Дортмунд».

ОТ ПИВА К НАНО

Торговля пивом, угольная и сталелитейная индустрия, новейшие технологии — таковы основные этапы дортмундского «большого пути» к нынешнему благополучию.

Дортмунд до сих пор занимает второе место по производству пива среди городов мира (здесь его варят даже больше, чем в Мюнхене). К середине XVIII в. здесь насчитывалось около 4000 жителей и 30 пивоварен.

До XVII столетия Дортмунд процветал. За это время он превратился в столицу искусств: на увеличившийся поток пожертвований возводились церкви, а для их отделки привлекались лучшие художники. Одной из самых дорогих сердцу жителей стала церковь Святого Ринальда (1233–1260 гг., восстановлена в 1956 г.):

она до сих пор считается центром города, его символом и точкой отсчета расстояний. Особое отношение к св. Ринальду неслучайно, ведь город находится под его защитой.

Благополучию положили конец события тридцатилетней войны (1618–1648 гг.). На восстановление экономики ушли столетия. Наполеон без особого труда захватил город. Дортмунд вошел в состав Вестфалии. С середины XIX в. началось его преобразование из пивной столицы региона в промышленную. Залогом быстрого развития стали



Бывшая шахта «Цехе Цоллерн II/IV» служит примером промышленной архитектуры начала XX в. Она открыта для посещения и функционирует как музей индустрии.



Замок аристократического рода Бодельшвинг (XIII в., расширен в XVI в.): редкий пример рыцарского имения, все еще находящегося в собственности семьи.

угольные рудники и сталь: вся Рурская область превращалась в одну из крупнейших в мире индустриальных зон. В 1847 г. открыт участок железной дороги от Кёльна в Минден, а в 1899 г. судоходный канал Дортмунд-Эмс, давший выход к Северному морю. С тех пор Дортмунд является важнейшим транспортным узлом Германии. Сегодня за счет реорганизации снизилось значение городского порта (одного из крупнейших в Европе). А массовые железнодорожные перевозки до сих пор осуществляются через Дортмунд. Старый же дортмундский аэропорт место историческое. Спроектированный в 1918 г., он уже с 1928 г. по объемам грузоперевозок уступал лишь Кёльну. Он помнит многое: легендарные дирижабли «Граф Цепелин», парад вестфальских штурмовиков перед Гитлером 9 июля

1933 г., базу Люфтваффе (ВВС вермахта), а после Второй мировой войны ВВС Великобритании, мирные спортивные полеты 1950-х.

В 1960-х возник вопрос о концепции дальнейшего развития города. Ставка была сделана на науку, наукоемкие высокие технологии и электронику. В 1968 г. появился технический университет, который без ложной скромности считают кузницей научной элиты. А позднее администрация Дортмунда совместно с крупнейшим немецким промышленным концерном «ТиссенКрупп АГ» разработала «Дортмунд-проект». В его рамках на период с 2000 по 2010 г. было создано (как и запланировано) 70 000 новых рабочих мест, призванных развить такие важные для города направления, как IT, микросистемы, логистика, современная промышленность, и обслуживание этих направлений. Для адаптации к новым условиям в Дортмунде, где проживает больше женщин, чем мужчин, запущен проект «Женщина. Инновация. Бизнес». За последнее десятилетие город кардинально поменял приоритеты своего развития и превратился из индустриального в один из ведущих инновационных центров. Здесь занимаются разработками в области IT-систем, микроэлектроники и нанотехнологий. Затратив около 20 млн евро, Дортмунд при поддержке ЕС открыл своего рода инкубатор для молодых компаний из сферы микро- и нанотехнологий — Технопарк МСТ Фэктори

на месте сталелитейного завода. Технопарк является еще и образцом современной архитектуры, которой в Дортмунде можно наслаждаться повсеместно (Оперный театр, выставочные и бизнес-центры, У-Тауэр, библиотека и т. д.). Город неразрывно связан со спортом. На крупнейшем немецком стадионе Сигнал Идуна Парк можно полюбоваться игрой команды «Боруссия Дортмунд» — одного из старейших (с 1909 г.) и наиболее титулованных футбольных клубов Германии. А с 1982 г. здесь проходит супертурнир шахматистов «Шпаркассен чесс митинг».


Это также один из самых «зеленых» и самых «музейных» городов. Музеефицируют здесь почти все: от шахт и эпохи национал-социализма в бывшей тюрьме Штайнвахе до столового быта разных веков в Музее поваренной книги. В Дортмунде не сдают в музей лишь одно — высокое качество жизни.



На юге Дортмунда находится самое прибыльное элитное германское казино — Хознзибург: его ежегодно посещают более 1 млн человек.

■ ЛЮБОПЫТНЫЕ ФАКТЫ

■ По легенде, святой покровитель города, рыцарь Ринальд, происходил из знатного графского рода: его мать, Айя, приходилась сестрой самому Карлу Великому. Его отец, граф Хаймон, жил во Фландрии. Вместе с братьями Ринальд вышел из подчинения своего могущественного дяди. Мятажникам помогал волшебный конь Баярд, при помощи которого им 7 лет удавалось обороняться от войска Карла. Но в итоге сопротивление их крепости было сломлено, чудесного коня Карл приказал утопить, а скорбящий о нем Ринальд стал монахом. Он был убит недругами, сбросившими затем его тело в реку. Но на том месте из реки доносились прекрасные песни и распространялось сияние — так горожане узнали, что погиб не просто человек, а святой. Сначала им отказали выдать мощи, но, говоря, телега с телом покатила сама и остановилась лишь у того места, где и была впоследствии воздвигнута церковь Святого Ринальда.



РЕКИ И ОЗЕРА

ОЗЕРО
В РОССИИ

СЕЛИГЕР

Краса Валдая



Православная святыня, Нило-Столобенская пустынь, в советское время побывала и колонией для малолетних преступников, и лагерем военнопленных, и госпиталем, и домом престарелых, и турбазой. В 1990 г. ей был возвращен прежний статус монастыря.

ОБЩИЕ СВЕДЕНИЯ

Озеро (озерная система) на западе РФ.

Другое название: Осташковское.

Расположение: Тверская и Новгородская области.

Крупнейшие впадающие реки: Крапивенка, Сорога и Серемуха.

Вытекающая река: Селижаровка.

Самые большие плесы: Полновский, Осташковский, Кравотынский, Селижаровский, Троицкий, Сосницкий, Нижнекотицкий и Березовский.

Названия отдельных частей: озера Вясцо, Величье, Серемо, Глубокое, Долгое, Святое, Сватица.

Крупнейший остров: Хачин (более 3000 га).

Крупнейший город: Осташков (18 803 чел., 2010 г.).

ЦИФРЫ

Площадь (включая острова): 262,5 км²

Протяженность береговой линии: 528 км.

Площадь бассейна: 2275 км²

Средняя глубина: 5,7 м.

Максимальная глубина: 24 м.

Высота над уровнем моря: 205,2 м.

Количество островов: 159.

Суммарная площадь островов: 38,5 км²

Средняя дата замерзания: 27 ноября.

Толщина льда (в январе-феврале): 50-60 см.

Толщина снежного покрова (в январе-феврале): около 30 см.

Средняя дата вскрытия озера: 1 мая.

Прозрачность воды Селигера достигает 5 м.

Лед стоит на озере около 5 месяцев.

САПОГИ УДАЧИ С БЕРЕГОВ СЕЛИГЕРА

Рыба, лодки, сети и кожи — таков исторический набор товаров, прославивший Селигер на Руси и в мире.

Валдайскую возвышенность, что раскинулась в северо-западной части великой, одной из крупнейших на земле русской (Восточно-Европейской) равнины, прославили ее реки и озера, среди которых особое

☀ КЛИМАТ

Умеренный континентальный.

Господствующие ветра: западные и юго-западные (последние называют «мокрики»).

Средняя температура воды в июле: +23°C.

Средняя температура воздуха в январе: -8°C.

Средняя температура воздуха в июле: +24°C.

Среднегодовое количество осадков: 600 мм.

место занимает Селигер. Основанием для него служат валдайские коренные (то есть не подвергшиеся существенным изменениям после выхода на поверхность) породы: каменноугольные известняки, мергель, глины. В этих местах проходит граница позднелейстоценового (Валдайского) оледенения Восточно-Европейской равнины, охватывающего период с 70 000 до 11 000 лет назад. Таяние ледника примерно 25 000–20 000 лет назад и его спуск со Скандинавских гор, о котором напоминают разбросанные в округе

валуны, породило сложную систему озер. По сути, это 24 плеса, соединенные узкими протоками. Двумя цепями, выходящими с севера на юг на 91 км и с востока на запад более чем на 50 км, они охватывают Тверскую и Новгородскую области. Это — Селигер. Удивительное озеро со сложным, изрезанным берегом общей

🏭 ЭКОНОМИКА

Рыболовство.

Промышленность: приборостроение (НПО «Звезда», о. Городомля).

Сфера услуг: туризм, бальнеологические, транспорт.



Тверская область, озеро Селигер: живописный город Осташков будто сошел с полотен старых мастеров. Из-за деревьев выглядывают купола Знаменского монастыря (основан не ранее 1673 г.).

протяженностью более 500 км принимает в свои воды 110 притоков, а выпускает лишь одну реку — Селижаровку. В прибрежном Оковском (в пер. с финского «обильном реками») лесу берут начало многие великие реки России и ее соседей: Волга, Днепр, Западная Двина (Даугава) перечислены и в «Повести временных лет» (нач. XII в.), и в «Новом летописце» (XVI–XVII вв.). Волоком объединяли их наши предки, поэтому даже самый уединенный уголок у Селигера на поверку окажется исхоженным вдоль и поперек — такое уж место.

Обжито оно было давно: здесь издревле селились славянские племена.

А первые письменные упоминания относятся к XII в. (под именем Серегер), когда система озер становится важным транспортным узлом на пересечении торговых путей, связывающих Балтику с Каспием и Черным морем, позволяющим попасть из Новгорода Великого как в прочие русские княжества, так и в восточные регионы. В XV в. усилившееся Московское княжество присоединило к себе владения Новгорода Великого и Тверские земли. Служившие естественной границей княжеств берега Селигера начали заселяться жителями объединенного государства. Малопродуктивные земли у озера были непригодны для сельскохозяйственных работ, и местные жители сосредоточились на рыболовстве, став одними из лучших рыбаков, слава о которых ходила по всей Руси наравне с легендами о сказочных рыбных богатствах Селигера. Из слободских поселений на юге озера постепенно вырос город Осташков, чьи жители были основными поставщиками рыбы к царскому столу. Озеро многое определило в укладе жизни поселенцев, вплоть до «набора» их основных занятий. Помимо рыбаков прибрежные селения славились умелыми ремесленниками, чьи рыболовные сети считались лучшими, а также плотниками, изготавливавшими чудесные

по удобству лодки, и, конечно, кожевенниками — ведь самим рыбакам было не обойтись без качественной обуви. Так один промысел развил ряд других. В XVI в. в Осташкове насчитывалось 400 мастеров сапожного ремесла. Им помогало до 300 подмастерьев и учеников и около 1000 женщин, на долю которых приходилась работа с голенищем, каблуками и следами. В XVII в. осташковские сапоги прославил закупивший их проездом патриарх Никон (1605–1681 гг.). Так качественные сапоги и рыбный промысел взрастили город на берегу озера.

❖ ДОСТОПРИМЕЧАТЕЛЬНОСТИ

■ Озеро Селигер, исток Волги, Нило-Столобенская пустынь (1594 г.), Ширков погост и церковь Рождества Иоанна Предтечи (1697 г.), муравьиный заказник «Селигерский»;

■ **Памятники природы:** г. Каменик, залив Леменский и его лес, Дубравный комплекс, о. Журавки, заповедный о. Кличен, Березовское городище, леса о. Городомля, болото «Буковецкий мох», гнездовые скопы на оз. Сонино;

■ **о. Хачин:** внутренние озера (Каресово, Белое-Северное, Черное и др.);

■ **г. Осташков:** Воскресенский собор (1677–1689 гг.), Троицкий собор (1697 г.), женский Знаменский монастырь (XVII в.), женский Богородицкий житенный монастырь (1716 г.), колокольня Преображенской церкви (1789 г.), улицы с оригинальными деревянными домами — Урицкого, Евстафьевская, Тимофеевская, Вальский столп (XVIII в.), Музей рыбы, Осташковский краеведческий музей: экспозиция «Осташковские колокольни и колокола».



Селигер окружен лесами, в которых до сих пор можно встретить многие интересные виды животных и растений.



Легенда объясняет происхождение этого уникального ландшафта ссорой двух братьев-озер, Ильменя и Селигера. Оба претендовали на внимание красавицы Волги, и Ильмень упрямил богов вырастить на спине брата горбы-острова. Но стали они не уродством, а украшением Селигера.

ЛЮБОПЫТНЫЕ ФАКТЫ

■ Определение «Покойник» на побережье Селигера — это вовсе не обозначение ушедшего из жизни человека, а название восточного ветра.

■ По легенде, в одном из местных озер хан Батый утопил все награбленное на Руси серебро в надежде избавиться от постигшего его войско голода по пути на Новгород.

■ Селигерский Игнач-Крест, по преданию, отмечает то место, дальше которого не продвинулось ни одно войско, когда-либо нападавшее на Русь, Российскую империю, СССР.

■ В 1772 г. из России в Швецию — по просьбе шведского короля — направили двух оstashковских рыбаков (с семьями и полным рабочим снаряжением): для обучения шведских коллег.

■ Ширков погост знаменит своей церковью Рождества Иоанна Предтечи (1697 г.), с появлением которой связана легенда. Купцы на пути из Новгорода в Москву будто бы остановились здесь на привал, положили на берег образа двух икон Иоанна Предтечи, которые несли с собой, да так и не смогли их больше поднять. Построенную на этом месте церковь за ее оригинальность зовут «Тверскими Кижами».

■ Оstashковские аршинные и длинные сапоги называли «ошати». В лучшие годы их производили по 200 000 пар. Особым спросом они пользовались в Прибалтике. В «ошати» была обута русская армия в 1812 г. и большинство рабочих на крупных стройках (на Ладжском канале, Николаевской и Варшавской ж/д).

■ Планировка Оstashкова образца XVIII в. была примером для уездных городов России того же столетия.

«ЛУНА НА ЗЕМЛЕ»

Древние финны толковали название озера как «прозрачное» или «изрезанное», а монголы прозвали «луной на земле». Пока ведутся споры об этимологии названия, каждый, кто побывает на озере, находит для него новые неповторимые эпитеты.

XVIII в. повысил значение этих мест на государственном уровне, сначала Петром I (1672–1725 гг.), а затем и Екатериной II (1729–1796 гг.), обсуждался проект соединения Селигера с Балтикой через реку Полу и озеро Ильмень. В самом Оstashкове к XVIII в. насчитывалось 38 кожевенных заводиков. Любопытно, что в это же время Оstashков славится своей художественной школой: в 1780-х здесь работают

42 художника — это в основном иконописцы, живописцы и резчики, многие из которых являются продолжателями художественных династий, известных по всей России. Неслучайно мастеров отсюда приглашали даже для росписи дворцов Царского Села, Ораниенбаума, Павловска.

С XIX в. изделия из ostashковских кож не раз представляли Россию на международных выставках в Вене и Париже. Постепенно Оstashков



Краеведческий музей (1889 г.) г. Оstashков, Вальский столт (часовня иконы Божией Матери Смоленской, 1785 г.).



Остров Хачин — крупнейший на озере Селигер: на нем помещается несколько поселков, которые заселяются лишь летом, дачниками.

набирает известность и как «курорт среднерусской полосы»: здесь в русской версии Баден-Бадена отдыхали драматург А. Н. Островский, художник И. И. Шишкин, академики Н. Я. Озерцовский и Д. Н. Анучин, балерины Г. С. Уланова и Т. М. Вечеслова, публицист А. Н. Толстой, отец Александр Мень, поэты В. Ф. Ходасевич и Н. И. Глазков, певица И. К. Архипова, актер В. П. Басов и многие другие. К обилию гостей Селигеру не привыкать: с XVI в. озеро известно как центр паломничества в Нилову Пустынь, где на одном из островов погребен преподобный Нил Столбенский (?–1554 гг.).

После революции 1917 г. Осташков был переориентирован на развитие промышленности и сельского хозяйства. Весь же район Селигера становится стратегически важным местом во время Великой Отечественной войны: здесь велась обширная партизанская война, истории которой со временем превратились в легенды. Одной из военных легенд стала и быль о 400 верховых партизанах, которые незамеченными прошли по глухим лесам через линию фронта: немцы их приняли за армейский батальон Красной армии. Вторая особая партизанская бригада, зародившаяся в Осташкове

осенью 1941 г., стала одним из самых знаменитых партизанских объединений, задачей которого была разведка в тылу врага. Родом из этих мест и молодая героиня Лиза Чайкина (1918–1941 гг.), не выдавшая местонахождение своего партизанского отряда даже под пытками. Здесь же был подбит легендарный летчик Алексей Петрович Маресьев (1916–2001 гг.), ставший прототипом героя «Повести о настоящем человеке» Б. Полевого. После войны к берегам Селигера все чаще стали приглядываться туристы: одних рыб здесь около 30 видов, а местные растения и птицы на страницах Красной книги. Недаром некоторые территории имеют статус особо охраняемых: «Исток Волги», вокруг которого расположились ценные лесные массивы, озера Сиг и Сабро, полный лекарственных трав заказник «Уревы», 11 болот, богатых лесными ягодами. Кстати, вокруг Селигера их рекомендуют собирать в строго определенное время, чтобы не повредить корни. Чтобы рыбачить здесь, требуется получить официальное разрешение. Но, как всегда у нас бывает, к огромному сожалению, не ходят те, для кого закон не писан.

Помимо отдыха на Селигере организованы и лечебные курорты: воды

озера богаты сапропелем — разновидностью копившихся веками донных отложений, богатых органическими веществами и потому активно используемых в сельском хозяйстве (корм, удобрение, топливо) и медицине (лечебные грязи). Академия наук СССР еще в 1931 г. установила, что запасы этого целебного вещества исчисляются миллионами тонн, ведь кое-где их толщина достигает 9 м. А тот, кому не нужно ничего лечить, может прокатиться по Селигеру и полюбоваться его 159 островами.



Ширков погост. Слева — знаменитая деревянная церковь Иоанна Предтечи, построена в 1697 г.



ШТАТ
В АВСТРАЛИЙСКОМ
СОЮЗЕ



НОВЫЙ ЮЖНЫЙ УЭЛЬС

Австралийский премьер



Ньюкасл — второй по величине город штата после Сиднея. Его порт в бухте Тасманова моря держит марку мирового лидера по экспорту каменного угля.

ОБЩИЕ СВЕДЕНИЯ

Статус штата: с 1 января 1901 г.

Форма правления: конституционная монархия.

Административно-территориальное деление: 152 района местного самоуправления (2005 г.); неофициально они группируются в 14 регионов, а сами регионы делятся на графства, города и городские территории, советы, муниципалитеты и муниципальные советы. Периодически происходит реструктуризация этой системы.

Столица: Сидней, 4 575 532 чел. (2011 г.).

Язык: английский.

Этнический состав: около 30% — австралийцы, около 30% — австралийцы с английскими корнями, около 30% — австралийцы с другими европейскими корнями, примерно 10% — азиаты, аборигены и представители смешанных национальностей.

Религии: католицизм — 28,2%, англиканство — 21,8%, атеизм — 14,3%, прочие протестанты, помимо указанных англикан — 35,7%.

Денежная единица: австралийский доллар.

Крупнейшие города: Сидней, Ньюкасл.

Крупнейшая река: р. Муррей (Марри) с разветвленным притоком — р. Дарлинг.

Крупнейшее озеро: Укомбин.

Важнейший порт: Сидней.

Важнейший аэропорт: международный аэропорт Кингсфорд Смит (Сидней).

ПЕРВЫЙ ШТАТ

Годы освоения территории новой британской колонии стали для жителей Нового Южного Уэльса временем борьбы не только с аборигенами, но и с самими собой.

Открытие европейцами Австралии пришлось на вторую половину XVIII в. До этого примерно 45 тыс. лет на ее восточном берегу жили аборигены группы кадигал. В 1770 г. здесь побывал Джеймс Кук (1728–1779 гг.). В честь своих друзей, ученых-ботаников Джозефа Банкса (1743–1820 гг.) и Даниэля Соландера (1733–1782 гг.), он назвал местный залив Ботани-Бей. Побережье окрестил Новым Южным Уэльсом (НЮУ) и провел неделю, составляя карту. Его мнение

и полученные от экспедиции данные подвигли британское правительство решиться на основание колонии. В 1788 г. к далекому континенту пристали британские корабли Первого флота Великобритании, который был создан для того, чтобы перебросить в Австралию силы для ее освоения. Более полугодия длилось плавание, и в итоге с 18 по 20 января к новой земле пристали 11 кораблей в общей сложности с 1487 пассажирами: 2 военных судна, 6 транспортных и 3 грузовых. Высадиться решили не в Ботани-Бей, где оказались малыми запасы воды и соли, а в соседнем Порт-Джеконе. Это было прекрасное время, когда, обнаружив новую землю, можно было без стеснения объявить ее владениями своей страны, а себя ее губернатором. Так и сделал Артур Филипп (1738–1814 гг.) —

капитан Первого флота. Природная бухта Порт-Джексона послужила хорошим местом для первого поселения — Сиднея, названного в честь секретаря Великобритании по делам колоний лорда Сиднея. Большинство прибывших составляли каторжники, но капитана это ничуть не смущало. Он только решил подстраховаться от их беспорядочного пьянства и доставил с мыса Доброй Надежды виноградные черенки, думая переключить

★ КЛИМАТ

На большей части территории — засушливый и полусухой, в восточной части — умеренный и влажный, на юго-восточном побережье — субтропический, в горных районах — альпийский. Средняя температура января (лето): +22°C. Средняя температура июля (зима): +13°C. Среднегодовое количество осадков: на побережье — до 1250 мм, в центральных районах — менее 250 мм.

☐ ЦИФРЫ

Площадь: 809 444 км²


Население: 7 272 200 чел. (2010 г.).

Плотность населения: 8,98 чел/км²

Самая высокая точка: г. Косцюшко (2229 м).

В штате проживает 33% населения всей Австралии.

По поголовью скота на долю штата приходится 1/3 овец, 1/5 крупного рогатого скота и 1/3 свиней.



Лорд-Хау, один из древнейших (около 20 млн лет) вулканических островов Тихого океана, — самый южный на Земле обладатель коралловых рифов.

внимание заключенных с рома на вино. Ему удалось привлечь внимание к напитку и положить начало австралийскому виноделию, продукция которого со временем завоевала серьезные позиции на мировом рынке.

ЭКОНОМИКА

ВВП: \$401,7 млрд (2009–2010 гг.).

Промышленность: горнодобывающая (уголь), металлургическая (алюминий и др.), сталелитейная, судостроение, информационные технологии, лесоводство.

Сельское хозяйство (2/3 территории штата): животноводство (крупный рогатый скот, овцеводство, свиноводство, мясомолочное и шерстное), птицеводство, растениеводство (фрукты, бобовые, люцерна, кукуруза, орехи, рис, овощи, бананы), производство растительного масла и сахара. Центры чистокровного коневодства. Разведение устриц. Виноделие.

Рыболовство.

Сфера услуг: туризм, финансовые, торговля, транспорт.

И все же в Сиднее в 1808 г произошел Ромовый бунт. Командовать новыми землями пробовали по-военному: сначала при помощи набравшегося в Англии отряда — Ново-южноуэльского корпуса, затем при содействии 73-го шотландского полка. Офицеры нового корпуса начали использовать спиртное в качестве валюты за оплату труда, спаивая население и превращая его в покорных рабов. Этому пробовал положить конец губернатор Уильям Блай (1754–1817 гг.). В результате забывшиеся офицеры были наказаны, но и Блай смещен. Следующий губернатор полковник Лаклан Маккуори (1762–1824 гг.) многое сделал для города. Он провел реформы, начал активное строительство и привлёк архитекторов для планирования городских улиц. Маккуори также отправлял отряды для исследований в глубь континента, и принесенные ими сведения открыли новые перспективы развития региона.

Заключенные — и мужчины, и женщины — прибывали сюда, как и в другие части Австралии, буквально потоком вплоть до 1840 г., когда прекратилась высылка каторжников именно в НЮУ. Политических было немного. Каторжники попадали на общественные работы, но за «хорошее поведение» имели шанс получить вольную и начать трудиться на

себя. На родину возвращались немногие, население штата постепенно множилось. Вплоть до 1840 г каторжники составляли до 40% населения колонии, хотя после наполеоновских войн увеличился приток свободных граждан. Переселенцы занимались сельским хозяйством, в основном овцеводством, которое до середины XX в. служило прочным фундаментом местной экономики. В 1820–1850 гг хороший доход приносил экспорт шерсти, а технология заморозки мяса, введенная с 1879 г., позволила экспортировать его в Великобританию. История штата изменилась в 1851 г., когда в Сидней привезли обнаруженное в окрестностях золото.

ДОСТОПРИМЕЧАТЕЛЬНОСТИ

■ **г. Сидней:** Сиднейская опера (1959–1973 гг.), Королевский ботанический сад (1816 г.), парламент Нового Южного Уэльса, Национальная библиотека, монетный двор, художественная галерея, Сиднейская гавань.

■ **Музеи:** железнодорожного транспорта (где представлен самый старый в Австралии локомотив 1864 г.), Таморский кукольный музей (2000 кукол);

■ **Ландшафт:** мыс Эхо и скальное образование «Три Сестры» (пос. Лейра), скальный массив Разрушенный Замок, Театр теней в ущелье Голубых гор, старая зигзагообразная ж/д ветка, Национальный парк озера Терлмер, заказник Вирримбирра, заказник Маунт-Гибралтар, вулканические острова Лорд-Хау и Болс-Пирамид — объекты Всемирного наследия ЮНЕСКО, морской парк Лорд-Хау;

■ **Национальные парки:** Мортон (долина Глоу-Уорм), Косцюшко, Уоллеми, Блу-Маунтин, имени Бена Бойда.



В заповеднике «Ливинг Дезерт» расположен парк 12 скульптур (1993 г.) плод творчества художников из разных стран.



ЛЮБОПЫТНЫЕ ФАКТЫ

- Песок с пляжа Хайамс в заливе Джерси внесен в Книгу рекордов Гиннеса как самый белый песок на Земле.
- Маленький город Нимбин на севере НЮУ славится у аборигенов как место, неподалеку от которого расположен источник энергии: к нему должен прикоснуться каждый, кто мечтает стать шаманом. Правда, чтобы получить сверхъестественные мистические и целительские способности, надо будет пройти ряд испытаний.
- Именно в этом штате (в городе Хилл Энд) был найден в 1872 г. самый большой в мире золотой самородок Холтерманн (285 кг).

НЮУ является регионом развитого сельского хозяйства и промышленного производства (хотя многие современные заводы строятся здесь вопреки желанию местных жителей). Возможно, чтобы уравновесить некоторый урон, наносимый природе, не менее активно здесь развиваются природоохранные программы. Все вместе обеспечивает жителям высокий уровень жизни, средняя продолжительность которой превысила рубеж в 80 лет.

ЗОЛОТОЕ СЕЧЕНИЕ

Новый Южный Уэльс ассоциируется одновременно и с промышленным регионом, и с природоохранным. И это сочетание здесь вполне естественно.

С находкой повезло исследователю Эдварду Харгрейвзу (1816–1891 гг.): золотые россыпи он обнаружил в реке у городка Батерст. Территорию вокруг назвали «Офир», его назначили «специальным уполномоченным», а на разработки всего через четыре месяца прибыло около тысячи золотоискателей. В 1851 г штат дал стране 26,4 т чистого золота. Еще больший размах золотодобыча

приняла в соседнем штате Виктория. Каждый второй взрослый мужчина страны становился золотоискателем. За годы австралийской «золотой лихорадки» число жителей на континенте утроилось, экономика росла, обширные территории штата и всей страны были объединены железными дорогами и телеграфным сообщением. В 1855 г чувствующий самостоятельность штат обзавелся собственным



Побережье Нового Южного Уэльса — это еще и отличные пляжи.



Голубые горы и скалы «Три сестры» (Меени, Уимла, Ганниду) над долиной Джеймисон.

правительством. Но к независимости стремились и другие: с сер. XIX в. от обширной площади НЮУ отторгались значительные пространства в пользу соседей.


На фоне активной добычи золота важнейшим сектором хозяйства оставалось овцеводство: в 1887 г 96 овцеводческим хозяйствам принадлежало свыше 3,2 млн га земли. Процветанию скотоводов положил конец кризис 1891–1901 гг., когда мировые цены на шерсть упали, перевыпас скота и недостаток влаги породили обилие пылевых бурь, земли стали забрасывать, а поголовье овец сократилось на 33%.

В 1929 г штат пережил собственную «великую депрессию» в виде массовой безработицы. Наладить ситуацию удалось лишь в период Второй мировой войны, когда военные заказы дали толчок развитию промышленности и привели к повышению занятости. С тех самых пор НЮУ стал развитым промышленным штатом, особенно процветают металлургия и судостроение. 11,4% экспортных доходов приносит добыча угля. С 1970-х гг стремительно развиваются информационные технологии и сектор финансовых услуг

В 50 км от Сиднея начинается район Голубых гор (названы так из-за труднопроходимой стены голубых эвкалиптов) — это легкие города и гордость штата. Имена трех путешественников, проложивших в 1813 г тропу к материковой части, ныне сохранены в названиях придорожных городков: Блассленд, Вентуорт, Лоусон. С сохранения рощи голубых эвкалиптов в долине Гроуз, выкупленной в 1932 г туристами у собиравшегося вырубить ее фермера, здесь началось природоохранное движение, был создан Национальный парк Уоллеми. Благодаря этому сохранен 1 млн га дикой природы, в некоторые части которой все еще не ступала нога человека. В 1994 г тут обнаружили рощу хвойного дерева воллемия, которое считалось вымершим 60 млн лет назад. Поразительно, но натуралисты свято хранят тайну ее местоположения, а желающие сфотографировать диковинку доставляются на вертолете с завязанными глазами.

В штате, как и везде в Австралии, легко сочетается несочетаемое. Въезд в район Южного высокогорья открывает живописная скала Гиб. Она же маркирует близость к промышленному Миттагонгу, который стал родиной первого в Австралии сталелитейного завода «Фицрой айронуоркс» (1848–1880 гг.). А близ него, в городе Баурэл, фешенебельный курорт с изысканным фестивалем тюльпанов. Снежные горы хранят следы ледников и снабжают энергией ГЭС всю

юго-восточную часть страны. Южный берег штата — центр сталелитейной, сыроваренной, перерабатывающей и угольной промышленности. Но при этом еще курортный и рыболовецкий центр. В регионе Хантер-Велли занимаются коневодством и виноделием, там расположено больше 10 национальных парков, резерваций и охраняемых лесов, и это несмотря на то, что здесь работают угольные шахты и электростанции штата. А регион Новая Англия живет в консервативных традициях метрополии: прогулки верхом, поло, твид. Словом, каждый, кто приезжает в Новый Южный Уэльс, и бизнесмен, и турист, найдет что-то интересное для себя. Один только Сидней принимает более 2,5 млн гостей в год.



Национальный парк Мортон, водопад Фицрой.

ЛЮБОПЫТНЫЕ ФАКТЫ

- Высота 1528 и диаметр 3 м — таковы были размеры самого высоко из когда-либо зафиксированных водяных смерчей. Он проявил себя в городе Идене в 1898 г.
- Город Веллингтон из малонаселенной части штата в 1937 г. подарил миру писательницу Колин Маккалоу — автора нашумевшего романа «Поющие в терновнике».



ОРКНЕЙСКИЕ ОСТРОВА

Архипелаг загадок

ОСТРОВА
В СОСТАВЕ
ВЕЛИКОБРИТАНИИ



Луга, торфяные болота и каменные остатки древних селений и сакральных комплексов. Таков типичный ландшафт этих островов.
На фото: руины поселения Брок оф Гарнесс
(о. Мейнленд, II-I вв. до н. э.).

ОБЩИЕ СВЕДЕНИЯ

Архипелаг. Унитарная область.
Страна: Великобритания.
Регион: Шотландия.
Дата образования унитарной области Оркнейские острова: 1996 г.
Бассейн: Атлантический океан (Северное море).
Крупнейший остров: Мейнленд.
Административный центр: г. Керкуолл (о. Мейнленд), 8686 чел. (2007 г.).
Крупнейшие озера: Лох-оф-Хэрри и Лох-оф-Стеннесс на о. Мейнленд.
Крупнейшие города: Керкуолл, Стромнесс, Финстаун.
Ближайший аэропорт: аэропорт Керкуолл (о. Мейнленд).

* КЛИМАТ

Мягкий (из-за близости Гольфстрима).
Средняя температура января: +4°C.
Средняя температура июля: +12°C.
Среднегодовое количество осадков: от 850 мм до 940 мм.
Основное количество осадков выпадает зимой.
Летом нередки туманы.
Сильные штормы в среднем 4–5 раз в год.

ТАЙН БОЛЬШЕ, ЧЕМ ФАКТОВ

Об этих островах известно немного. Даже их знаменитые мегалитические достопримечательности были открыты совершенно случайно.

В 16 км от Шотландии находятся принадлежащие ей, пожалуй, самые удивительные из владений Великобритании — Оркнейские острова. Их 70 в этом архипелаге, считая самые мелкие, но обитаемых всего 20. Эти острова каледонской складчатости (от латинского названия Шотландии — Каледония: т. е. эры интенсивной складчатости, горообразования и гранитоидного магматизма в конце раннего начале

среднего палеозоя, 500–400 млн лет назад) ученые открыли для науки лишь в середине XIX в. Тогда крупный зимний шторм 1850 г., обрушившийся на острова, смыл верхние слои земли и представил удивленному миру многочисленные памятники эпохи каменного века. Их изучение активизировалось лишь после 1913 г. С тех пор накопилось больше вопросов, чем ответов.

Острова обитаемы с каменного века, а их жителями в более поздние времена могли быть предки и норманнов, и кельтов, и даже описанные Редьярдом Киплингом (1865–1936 гг.) в цикле рассказов «Пак с Холмов» пикты — древнейший из известных этносов Шотландии. На данный момент нет даже единого мнения об этимологии названия. По одной версии, архипелаг открыли кельты и назвали его Оркни, что на их языке значило «Лесной остров». Но

деревья здесь почти не имеют шансов выжить из-за сильнейших постоянных ветров. По другой версии, острова названы в честь древнего римского божества смерти и воплощения загробного мира Орка или Оркуса. По третьей захватившие их примерно в IX в. норвежские конунги обозначали их «дельфиньими островами». Кстати, сами события тех лет зафиксированы в «Оркнейской саге» (XIII в.) дошедшей до нас лишь фрагментами полуреальной, полумифологической ранней истории островов. Складывается впечатление, что все факты, касающиеся островов, теряют четкость и приобретает черты символизма и тайны. Даже затонувшие у островов вполне реальные 70 кораблей времен Первой и Второй мировых войн воспринимаются как байки дайверов, не говоря уже о легендах и домыслах, окружающих каждый древний объект

ЦИФРЫ

Площадь: 990 км².
Население: 19 900 чел. (2008 г.).
Плотность населения: 20,1 чел/км².
Самая высокая точка: вершина Уорд-Хилл (479 м, о. Хой).
Для выпаса скота используется до 90% сельскохозяйственных земель.
Мейнленд — девятый по величине остров из числа окружающих Великобританию.
13 природоохранных зон Королевского общества охраны птиц, 36 участков особого научного интереса.
В некоторых населенных пунктах мигранты составляют до 40% населения.



Самый крупный из островов — Мейнленд — действительно оправдывает свое название: из 990 км² архипелага он занимает 523 км², что составляет почти 53% общей площади.

ВЛАСТЕЛИНЫ КАМНЕЙ И СТИХИЙ

Мегалитические сооружения, надписи на старинном языке, остатки целых древних поселений образуют ландшафт островов подобно тому, как в обычных городах его определяют дома и улицы. Здесь самая большая концентрация доисторических мест во всей Европе, а исконная любовь к камню сочетается с внедрением новейших технологий.

Камень можно назвать не просто важнейшим материалом островов, но и символом их духа. Список объектов Всемирного наследия ЮНЕСКО дополнили собой многие местные археологические памятники. Гробница орлов содержит 16 000 человеческих и 725 птичьих костей. 21 из 36 мегалитических камней Кольца Бродгара все еще занимает вертикальное положение: камни развернуты друг к другу ровно на 6 градусов — то ли для храмовых торжеств, то ли для

обсерваторских наблюдений. Погребальный курган Мейсхау на о. Мейнленд, сельскохозяйственное поселение Нэп-оф-Хауар, мегалитический могильник из гигантского цельного блока Дворфи-Стейн, крупное поселение Скара-Брей и многие другие находки еще только ждут своих исследователей.

Острова стали родиной многих святых — таких как, например, Магнус Оркнейский (1075–1115 гг.), аббат Дотто (VI в.), святой Регнвальд (1100–1158 гг.).

ЭКОНОМИКА

ВДС на душу населения: £36 637 (2004 г.).

Промышленность: пищевая, текстильная, электроэнергетика.

Сельское хозяйство: растениеводство, мясомолочное и шерстное животноводство.

Рыболовство, добыча морепродуктов.

Сфера услуг: туризм, транспорт.

ДОСТОПРИМЕЧАТЕЛЬНОСТИ

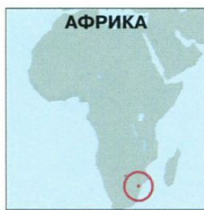
■ Сельскохозяйственное поселение Нэп-оф-Хауар (3500–3100 гг. до н. э.), мегалитический могильник из гигантского цельного блока Дворфи-Стейн (рубеж 2–3 тыс. до н. э.), крупное поселение Скара-Брей (3100–2500 гг. до н. э.), гробница орлов (2450–2050 гг. до н. э.);

■ **о. Мейнленд:** гробницы Квонтернесс (около 3700–2800 гг. до н. э.) и Анстен (3400–2800 гг. до н. э.), кромлех Кольцо Бродгара (как минимум 2500–2000 гг. до н. э.), мегалиты Стеннеса, погребальный курган Мейсхау (эпоха неолита), гавань Скапа-Флоу (бывшая база ВМФ Британии), собор Святого Магнуса (1137 г., г. Керкуолл), Лох Стеннеса — самый большой фьрд острова.

■ **Замки:** резиденция епископа (1320 г.), замок Эрла (руины XVI в.), Белфур (1847 г.), Нолтленд, Лангскэйл, Кобби Роу; Природные заповедники морских птиц: Марвик и Олд Мэн оф Хой, государственный заповедник Малл Хед.

Бесконечные поля, служащие прекрасными пастбищами, сделали острова центром скотоводства — отсюда поставляют лучшую шотландскую баранину и говядину. Набирает обороты промышленность, основанная на использовании возобновляемых природных ресурсов, — на островах это прежде всего энергия ветра: большие и малые ветряные турбины здесь повсюду. Вторыми в списке «природных работников» идут приливы и отливы. Шотландская фирма «Аквamarin Пауэр» создала устройство по преобразованию энергии волн в электричество и планирует целые парки «ловцов волн». Рыболовством здесь занимаются в промышленных масштабах на самом крупном в Великобритании предприятии по добыче и переработке краба. На острове Флотта базируется нефтеперерабатывающий комплекс.

Особое место в культуре этих островов занимает идущая с кельтских времен традиция изготовления драгоценностей. Ее с удовольствием подхватили дизайнеры XX в., прославившие Оркнейские острова в мире моды: основательница движения возрождения традиционных ремесел Шотландии Ола Горие, работающая в ювелирном деле с 1960-х, инноватор-шестидесятник Малькольм Грзе, Шейла Флит. Они, как и вообще все жители островов, считают, что все самое лучшее и красивое — в Оркни.



АФРИКА

СВАЗИЛЕНД

Черно-белое королевство

ГОСУДАРСТВО
В ЮЖНОЙ АФРИКЕ

Парк Млилване. Живописная природа — одно из важных туристических богатств этой крошечной страны. Поэтому и без того небольшая территория Свазиленда каким-то чудом поделена между несколькими заповедниками и парками.

ОБЩИЕ СВЕДЕНИЯ

Официальное название: Королевство Свазиленд.

Дата обретения независимости: 6 сентября 1968 г. (от Великобритании).

Форма правления: абсолютная монархия с консультативным органом.

Граничит со странами: ЮАР, Мозамбик.

Административно-территориальное деление: 4 округа.

Столица: Мбабана, 74 000 чел. (2009 г.).

Языки: английский, свати.

Этнический состав: африканцы — 97%, европейцы — 3%.

Религии: 40% — синкретические верования, основанные на смешении местных и христианских традиций, 20% — католицизм, 10% — ислам, 30% — прочие (англиканство, бахаизм, методизм, мормонизм, иудаизм и др.).

Денежная единица: лилангени.

Крупнейшие города: Мбабана, Манзини.

Крупнейшая река: Лусутфу (варианты названия: Мапуту, Суто).

Важнейший аэропорт: международный аэропорт Матсала (г. Манзини).

КЛИМАТ

Варьируется от тропического до почти умеренного.

Средняя температура января: +23°C.

Средняя температура июля: +12°C.

Среднегодовое количество осадков: от 500–700 (восток) до 1200–1400 (запад) мм.

До 300 солнечных дней в году.

ПОЧТИ СЛУЧАЙНЫЙ ПЛЕН

Выясняя отношения со своими соседями, вожди королевства свази проглядели опасный момент — увеличение количества белых переселенцев на их территории, скупавших землю в собственность.

Королевства бывают разные: исследованные, влиятельные и известные всему миру, как, например, Великобритания, или затерянные на далеких территориях, но от этого не менее интересные, такие, как одна из самых маленьких стран Южного полушария Свазиленд. Уже многие века здесь проживает народность свази — потомки племен банту, которые,

в свою очередь, попали сюда из Восточной Африки через территорию современных Кении, Танзании и Мозамбика. Король, в отличие от современных европейских монархов, тут по-настоящему влиятельная фигура. Все важнейшие вопросы решаются только с его участием. При этом король правит совместно с королевой, которой должна быть его биологическая мать. Это зафиксировано даже на гербе государства, где изображены лев и слон: лев представляет Короля, а слон ассоциируется с Королевой-матерью. Вместе «Лев и Слон» руководят переселением племен в поисках лучшей территории, внутренней и внешней политикой,

вопросами хозяйствования, объявляют войны соседним народам.

Конфликтами история свази богата. Особенно активно боевые действия велись на протяжении XVIII в., когда народ оттеснили с побережья Индийского океана в глубь континента,

ЦИФРЫ

Площадь: 17 364 км²

Население: 1 370 424 чел. (2011 г.).

Плотность населения: 78,9 чел/км²

Самая высокая точка: г. Эмлембе (1862 м).

Средняя продолжительность жизни: 48,6 года.

ЭКОНОМИКА

ВВП: \$6067 млн (2010 г.). 1/4 ВВП — доля сельского хозяйства.

Промышленность: горнодобывающая (уголь, асбест), лесная и деревообрабатывающая, целлюлозная, пищевая (безалкогольные напитки, концентраты), текстильная (одежда).

Сельское хозяйство: растениеводство (сахарный тростник, хлопчатник, кукуруза, табак, рис, цитрусовые, ананасы, сорго, арахис), скотоводство (крупный рогатый скот).

Сфера услуг: туризм.



Столица государства — Мбабане, город, основанный в конце XVII — начале XVIII в.

и в XIX в. 1820–1840 гг., когда все политическое и территориальное устройство южно-африканского региона претерпевало значительные изменения; голод и разорение землям свази принесла борьба с племенами зулу.

История государства с XIX в. достаточно четко делится на периоды, совпадающие с правлением того или иного монарха. Так, при короле Собхузе I (Сомхоло) в период 1815–1836 гг. была одержана решающая победа над зулу, что позволило свази создать, наконец, собственное государство. Также выбрана главная стратегия в общении с белыми: королю было знаковое для дальнейшего развития народа видение, в котором

в иносказательной форме было сообщено, что не стоит верить посулам европейцев. Выбирая между «Книгой» и «Деньгами», следовало остановить внимание на «Книге»: недаром здесь всеми силами развивают образование (образованы более 80% жителей), а университет Свазиленда украшает эмблема с надписью: «Национальный фундамент образования». Правивший с 1839 по 1865 г. король Мсвати XI значительно расширил границы страны: достаточно сказать, что на тот момент в королевство свази входили такие крупнейшие города нынешней ЮАР, как Претория и Йоханнесбург. В период до 1880 г. сменилось еще два короля, а вот далее, в один из самых сложных для страны моментов с 1880 по 1889 г., на престол взошел Мбандзени.

Еще с середины XIX в. появившиеся в стране буры — обедневшие белые, потомки колонистов, занимающиеся в основном сельскими работами (т. е. «крестьяне» в пер. с нидерландского «боэрен»), начали скупать у местных вождей землю. Поначалу свази не заметили в этом опасности, но уже на период правления Мбандзени белых переселенцев накопилось столько, что уже явно ощущалось столкновение разных

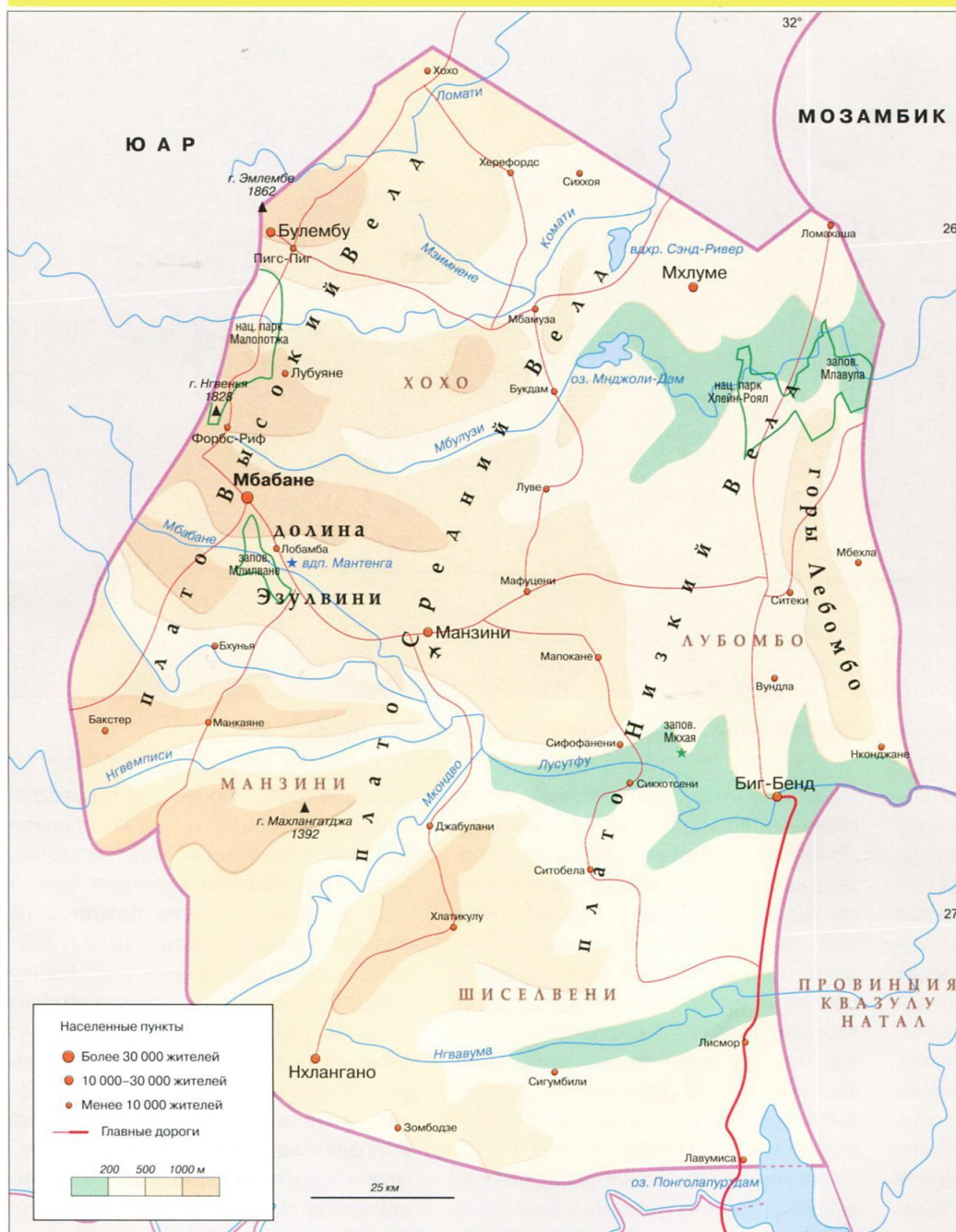
культурных традиций. Всю сложность этой ситуации довелось пережить Нгване V (Бхуну), правившему с 1890 по 1899 г. Свази начали терять свои земли, а в 1894 г. весь Свазиленд был объявлен частью бурского государства Трансвааля, который, в свою очередь, в 1900 г. стал частью Британской империи. Административным центром в это время был город Манзини, он и сегодня остается самым крупным в стране и выполняет роль индустриального центра.

ДОСТОПРИМЕЧАТЕЛЬНОСТИ

- **г. Мбабане:** армянская церковь Святого Воскресения (1985–1989 гг.), рынок;
- **г. Лобамба:** дворец Эмбо Ройал, Королевский крааль, Национальный музей, Культурная деревня, здание парламента, мемориал Собхуза II, водопад Мантенга;
- **г. Манзини:** рынок, новый кафедральный собор (XX в.) и католическая миссия;
- **г. Ситеки:** правительственные школы Иньянга и Сангома (готовят целителей и знатоков народной медицины);
- **Церемонии:** Инквала (Нквала), Умхланга, Умквашо;
- **Заповедники:** Мути-Мути, Млавула, Малолотжа;
- «Великая Долина» Эзулвини, лес Свази Усуто, парк Млилане.



Историческая столица королевства — город Лобамба. Здесь находится парламент и резиденция королевы-матери.



Когда-то простиравшийся до берегов Индийского океана, современный Свазиленд не имеет выхода к морю. Для связи с океаном страна использует речное сообщение с соседним Мозамбиком.

ЛЮБОПЫТНЫЕ ФАКТЫ

- Один из королей Свазиленда имел 600 детей, у нынешнего их — 23.
- Ученые считают, что самая старая из известных шахт в мире разрабатывалась уже более 40 000 лет назад. Она расположена на территории заповедника Малолотжа.
- Во время традиционного праздника Инквалы — церемонии первых фруктов — совершается своего рода паломничество к морю. Обязательное омовение в водах Индийского океана не просто отражает тоску по морю жителей государств, не имеющих к нему выхода, но и символизирует возвращение представителя свази к своим корням — на историческую родину на океанских берегах. Дошедшие до океана разносят его воду и пену по селениям Свазиленда — тем, кому в этом году повезло меньше. Интересно, что и эта церемония полностью завязана на фигуре короля. Сами Свазилендцы говорят: «Нет короля — нет Инквалы». Дело в том, что именно король должен первым отвешивать фрукты (часто тыкву) нового урожая и тем самым подать остальным символический пример — знак начала потребления плодов.
- Современная литература Свазиленда существует, по трагическому стечению обстоятельств, за пределами страны. Свазилендская писательница Сара Мхонза покинула родину под давлением нынешнего короля. После того, как Сара описала в своих романах особенности отношения к женщинам в стране, современный мир принял ее с распростертыми объятиями, а король обвинил в измене родине.
- Сангома — традиционный для Южной Африки целитель, сочетающий фитотерапию, гадание и гипноз. На него можно вполне официально выучиться. А по окончании обучения совершается ритуальное жертвоприношение животного: для установления тесной связи с предками.

КОГДА КАЖДЫЙ ЖИТЕЛЬ — ГЕРОЙ

Комплекс проблем превращает повседневную жизнь свази в ежедневный подвиг

Изменить ситуацию с землями пробовала королева-регент Лабо Тсибени Мдлули (Гвамиле), правившая в 1899–1921 гг. Она основала фонд «Гвамиле Лайфа», в который часть своих средств обязаны были отчислять все работающие (в стране или за рубежом) представители свази. Эти средства использовались для выкупа земель королевства. Свазиленд получил статус британского протектората в результате жесточайшей

второй англо-бурской войны (1899–1902 гг.), когда британцы ради победы в буквальном смысле выжигали земли и все, что могло пригодиться их противникам, а также впервые использовали концентрационные лагеря. В них гибли не только буры (около 30 тыс. чел.), но и многие африканцы. Так бывшие свази-бурские земли достались англичанам. В таком состоянии королевство свази и просуществовало до 1968 г., когда Британия

предоставила ему полную независимость. Даже находясь под британским протекторатом, король считался «вождем Свазиленда»: Собхуза II получил этот титул в 1921 г., а с обретением независимости был избран первым королем, оставаясь им до смерти в 1982 г. Нынешний король, Мсвати III, является собой пример последнего абсолютного монарха в Африке, хотя он и восстановил упраздненный его отцом парламент



Свазиленд расположился на живописном плато Велд.

На радость королю ежегодно соблюдается обычай общественного выбора его новой жены: этот праздник под названием «Танец Тростника» — приманка для туристов и одна из главных «достопримечательностей» государства, в котором к главному национальному достоянию относят оригинальные традиции. Умхланга — так называется на языках свати и зулу тростник обыкновенный. Каждый август или сентябрь свазилендские девушки, желающие пополнить ряды жен короля, встречаются на три дня. Такой чести может быть удостоена только девственница (правда, соответствует ли девушка этому определению, она решает самостоятельно). Первый вечер завершается сбором тростника, на второй день тростник складывают для особых церемоний у дворца королевы-

матери: иметь тростниковый забор очень престижно. Забор ежегодно обновляют силами красавиц. Торжество достигает своей кульминации на третий день, когда полуобнаженные девушки несколько часов танцуют, пока на них любуется король со свитой и многочисленными гостями. Мсвати решает, воспользоваться ли на этот раз своим правом выбрать из танцующих еще одну невесту, потенциальную жену, а какую по счету это уж как получится...

Прочие граждане королевства также могут себе позволить иметь много жен, но их количество ограничивается достатком супруга: каждой жене он должен построить собственный дом. Но за чертой бедности в Свазиленде живут 69% граждан (2009 г.), а более 1/4 населения нуждается в постоянной продовольственной помощи. Страна занимает первое место в мире по числу ВИЧ-инфицированных (около 25,9%, 2009 г.). Высока смертность, снижено качество и продолжительность жизни. Экономика королевства, в котором до 70% населения занято в сельском хозяйстве, во многом привязана к мировым ценам на сахар — основной экспортный продукт. С другой стороны, практически все экспортно-импортные взаимодействия связаны с ЮАР (9/10 импорта, 60% экспорта), даже валюта Свазиленда привязана к южноафриканской. Площади пастбищ

сокращаются, почвы истощаются, хозяйство находится под постоянной угрозой наводнений или, напротив, засух. Безработица достигает 40%.

В экономике ставка делается на развитие бизнеса: еще в 1970 г. создана государственная компания «СЕДКО», которая поддерживает и направляет предпринимательскую активность в разных сферах, регулирует вопросы создания новых рабочих мест и постоянной занятости и играет важную социальную роль. Правительство стремится к привлечению иностранных инвестиций: Свазиленд считается одной из самых красивых, живописных и... спокойных стран данного региона, что не может не привлекать туристов.



Эти школьники отправляются на хлопковую плантацию, но отнюдь не на экскурсию, а для работы.



В заказниках Шевула, Нгвемписи и Михиа Гейм созданы условия для размножения редких животных, в том числе для львов.