

# АТЛАС

## ЦЕЛЫЙ МИР В ТВОИХ РУКАХ

### РЕЙН

Одна из главных рек  
Западной Европы



# 112



■ НЬЮФАУНДЛЕНД И ЛАБРАДОР



■ МУРМАНСК

■ МОЛДОВА (ИСТОРИЧ. ОБЛ.)

■ ВАЛЕНСИЯ

■ ДОЛИНА БЕКАА

ISSN 2075-0536

00112&gt;



9 772075 053779

**DeAGOSTINI**

## КАРТЫ ■ СОБЫТИЯ ■ ДОСТОПРИМЕЧАТЕЛЬНОСТИ



# АТЛАС

## ЦЕЛЫЙ МИР В ТВОИХ РУКАХ

ВЫПУСК № 112. СОДЕРЖАНИЕ

### РЕЙН:

Виктор Гюго после путешествия по этой реке писал: «Рейн объединяет в себе все. Он имеет много излучин, как Рона, он широкий, как Луара, ветреный, как Сена, королевский, как Дунай, и увенчан мифами и легендами, как река в Азии». Добавим, что Рейн — важнейший для Западной Европы судоходный путь. Сегодня с Рейном связано много экологических проблем. Но прогресс в их разрешении есть.

### НЬЮФАУНДЛЕНД И ЛАБРАДОР:

Самая восточная и самая большая по площади из Атлантических провинций Канады, состоящая из двух частей, разделенных проливом. Население провинции сосредоточено в основном на полуострове Авалон острова Ньюфаундленд. История освоения европейцами Ньюфаундленда и Лабрадора начинается с XVI в. От этого рубежа до вступления британской колонии в Канадскую конфедерацию прошло более 400 лет.

### МУРМАНСК:

Этому городу на Кольском полуострове в 2016 г исполнится 100 лет. Он похож на многие областные центры России, но занимает в ее истории и экономике уникальное место. Здесь расположен самый крупный заполярный незамерзающий порт страны. Неласковый климат и связь с морем сформировали характер города — мужественный и стойкий, помогающий жителям Мурманска самим создавать поводы для праздников.

### ИСТОРИЧЕСКАЯ ОБЛАСТЬ МОЛДОВА:

Судьба Молдовы всегда была изменчивой. Как и ее границы. В глобальном смысле и Республика Молдова — часть исторической области, но жернова политических событий раскололи ее. Официально же исторической областью Молдова именуется сегодня та ее часть, которая относится к Румынии, где молдаване считаются румынами, а их язык — диалектом румынского. Но поводом для конфликтов это не стало, а свою национальную самобытность и яркую культуру молдавский народ хранит во всей их первозданности.

### ВАЛЕНСИЯ:

Столица автономного сообщества и области Валенсия была основана римлянами в 138 г до н. э. Счастливо избежав больших разрушений, этот испанский город наполнился множеством памятников истории и архитектуры разных эпох. Поддерживая древние традиции, Валенсия никогда не застыла в своем развитии и на рубеже XX–XXI вв. создала Город Искусств и Наук, главная концепция которого — доступно и наглядно рассказывать о том, что составляет суть искусства, науки и взаимоотношений человека с природой.

### ДОЛИНА БЕКАА:

В XX и XXI в. эта ближневосточная долина стала ареной гражданских войн, перетекающих одна в другую с недолгими перерывами, а также вооруженных конфликтов Ливана с Сирией и Израилем. Это первое, что вспоминается в связи с ней. Но гораздо больший интерес представляет ее прошлое, уходящее в глубь тысячелетий.

«АТЛАС.  
Целый мир в твоих руках»

Выпуск № 112, 2012  
Еженедельное издание

### РОССИЯ

Издатель, учредитель, редакция:

ООО «Де Агостини», Россия

Юридический адрес:

105066, г. Москва, ул. Александра Лукьянова,  
д. 3, стр. 1.

Письма читателей по данному адресу не принимаются.

Генеральный директор:

Николаос Скилакис

Главный редактор:

Анастасия Жаркова

Финансовый директор:

Наталья Василенко

Коммерческий директор:

Александр Якутов

Менеджер по маркетингу:

Михаил Ткачук

Свидетельство о регистрации средства массовой информации в Федеральной службе по надзору в сфере связи и массовых коммуникаций  
ПИ № ФС 77-44668 от 20 апреля 2011 г.

Для заказа пропущенных номеров и по всем вопросам, касающимся информации о коллекции, заходите на сайт [www.deagostini.ru](http://www.deagostini.ru), по остальным вопросам обращайтесь по телефону бесплатной «горячей линии» в России:

8-800-200-02-01,

Телефон «горячей линии» для читателей Москвы:

8-495-660-02-02

Адрес для писем читателей:

Россия, 170100, г. Тверь, Почтамт, а/я 245,  
«Де Агостини», «Атлас. Целый мир в твоих руках».  
Пожалуйста, указывайте в письмах свои контактные  
данные для обратной связи (телефон или e-mail).

Распространение: ЗАО «ИД Бурда»

### УКРАИНА

Издатель и учредитель:

ООО «Де Агостини Паблшинг», Украина

Юридический адрес:

01032, Украина, г. Киев, ул. Саксаганского, д. 119.

Генеральный директор: Екатерина Клименко

Свидетельство о государственной регистрации  
печатного СМИ Министерства юстиции Украины  
КВ № 15131-3703Р от 30.04.2009 г.

Для заказа пропущенных номеров и по всем вопросам, касающимся информации о коллекции, заходите на сайт [www.deagostini.ua](http://www.deagostini.ua), по остальным вопросам обращайтесь по телефону бесплатной «горячей линии» в Украине:

0-800-500-8-40

Адрес для писем читателей:

Украина, 01033, г. Киев, а/я «Де Агостини»,  
«Атлас. Целый мир в твоих руках»  
Украина, 01033, м. Київ, а/с «Де Агостині»

### БЕЛАРУСЬ

Импортер и дистрибутор в РБ:

ООО «РЭМ-ИНФО», г. Минск, пер. Козлова, д. 7Г,  
тел.: (017) 297-92-75

Адрес для писем читателей:

Республика Беларусь, 220037, г. Минск, а/я 221,  
ООО «РЭМ-ИНФО», «Де Агостини»,  
«Атлас. Целый мир в твоих руках»

### КАЗАХСТАН

Распространение:

ТОО «КГП «Бурда-Алатау Пресс»

Рекомендуемая цена:

65 руб., 11,90 грн., 250 тенге.

Издатель оставляет за собой право увеличить  
рекомендуемую цену выпусков.

Издатель оставляет за собой право изменять  
последовательность номеров и их содержание.

Отпечатано в типографии: Deaprinting — Officine Grafiche  
Novara 1901 Spa, Corso della Vittoria 91, 28100, Novara, Italy.  
Тираж: 76 000 экз.

© 2010–2012 ООО «Де Агостини»

ISSN 2075-0536

Информация к иллюстрациям

Обложка: Рейн, Западная Европа. DeA Picture  
Library

Рейн: DeA Picture Library;

© Дядченко Ольга / Фотобанк Лори

Ньюфаундленд и Лабрадор: DeA Picture

Library; altrendo nature, Yva Momatiuk / John

Eastcott / fotobank

Мурманск: GeoPhoto / Соколов Василий,

Никитин Ярослав; © Михаил Марковский, Роман

Коротав, Андреева Татьяна, Вячеслав Палес /

Фотобанк Лори


Историческая область Молдова: DeA Picture

Library; © Дмитрий Ерохин / Фотобанк Лори

Валенсия: DeA Picture Library

Долина Бекаа: DeA Picture Library.


Дата выхода в России 20.03.2012.



Канада. Провинция Ньюфаундленд и Лабрадор. Сент-Джонс.



Испания. Валенсия. Процесс реставрации Старого города не прерывается.



Ливан. Долина Бекаа, хранящая следы древних цивилизаций.





# РЕЙН

Один из важнейших  
водных путей Западной Европы



Стоящий на Рейне Кельн — один из старейших и крупнейших городов Германии, возникший как римская колония.

## ОБЩИЕ СВЕДЕНИЯ

Река бассейна Атлантического океана в Западной Европе. Протекает по территории Швейцарии, Лихтенштейна, Австрии, Германии, Франции, Нидерландов. Бассейн Рейна включает в себя также часть территорий Люксембурга, Италии и Бельгии.

**Исток:** в Швейцарских Альпах, в месте слияния рек Передний Рейн и Задний Рейн.

**Устье:** Северное море (в Нидерландах).

**Крупнейшие притоки:** Неккар, Майн, Вуппер, Иттер, Дюссель, Рур (правые); Ар, Мозель (левые). В левый рукав дельты впадает река Маас.

**Главные каналы:** Рейн-Херне, Рейн-Майн-Дунай (чаще именуемый Майн-Дунай, или Европейский канал), Марна-Рейн.

**Крупнейшие города на берегах Рейна:** Базель — Швейцария; Дюссельдорф, Кельн, Бонн, Майнц, Мангейм, Вормс — Германия; Страсбург — Франция; Арнем — Нидерланды.

**Крупнейшее озеро по течению:** Боденское.

**Крупнейший остров:** Альтена (дельта Рейна, Нидерланды).

**Важнейшие порты:** Швейцария — Базель, Германия — Кельн, Дуйсбург, Людвигсхафен. Нидерланды — Роттердам, на северном рукаве дельты Рейна (Новый Маас).

**Важнейшие аэропорты:** международные аэропорты в Кельне, Дюссельдорфе, Страсбурге, Базеле.

## РЫЦАРИ РЕЙНА

Немцы считают Рейн самой поэтичной рекой. Взгляд на него из других стран, владеющих его берегами, более прагматичен: это прежде всего судоходный путь. Правы все.

**К** тому же немцы на это не возражают — они и сами — всем прагматикам прагматики, но какой потомок древних германцев в душе не романтик? Хотя бы отчасти. И разве возможно для него не знать предания, в которых воспеваются рыцарский дух? Многих героев этих преданий

вдохновлял и поддерживал Рейн. Самый значительный эпос в этом ряду — «Песнь о Нибелунгах» (XII — начало XIII в.): о победителе дракона рыцаре Зигфриде, его жене Кримхильде и ее мести за смерть мужа, о сокровищах Нибелунгов, затопленных в Рейне. Вторую жизнь этому эпосу дал блестящий оперный цикл Р. Вагнера. А легенду о Лорелей — прекрасной златовласой девушке, о ее злосчастной судьбе и силе рока — увековечил Генрих Гейне, и это его стихотворение стало одной из любимых народных песен. Для большинства путешественников эти и другие подобные истории о рыцарях, красавицах, волшебниках и гномах, которые хранит почти каждый замок, — готические сказки, не более того. Но для немцев эти истории значат гораздо больше завет

предков и возможность узнать самих себя, сильные и слабые стороны национального характера. Вот почему немцы часто называют Рейн «отцом». Ну совсем, как мы Волгу «матушкой».

Начинается Рейн в Швейцарских Альпах, в кантоне Граубюнден. Истоком его считается место слияния рек Передний Рейн и Задний

### \* КЛИМАТ

В верхнем течении горный, в среднем континентальный, возможны резкие колебания температуры воздуха; в нижнем течении континентальный климат переходит в морской.

**Средняя температура января:** 0 – +1°C.

**Средняя температура июля:** +19 – +21°C.

**Среднегодовое количество осадков:** 650 мм.

В верховьях — весенне-летнее половодье и низкая зимняя межень. В среднем течении максимум поступления вод приходится на зимние месяцы, а минимум — на конец лета. В низовьях высокая вода проходит зимой. В рукавах дельты уровень воды колеблется из-за морских приливов. Рейн замерзает редко, только в экстремально холодные зимы.

### ☐ ЦИФРЫ

**Длина:** около 1233 км.

**Площадь бассейна:** 185 000 км<sup>2</sup>.

**Средний расход воды:** 2500 м<sup>3</sup>/с, годовой сток около 79 км<sup>3</sup>.

**Минимальная ширина в среднем течении:** 115 м (скала Лорелей).

**Максимальная ширина:** 800 м (Кобленц).

Судоходен на протяжении 952 км, до Базеля и по Боденскому озеру. Общая длина водных путей в бассейне Рейна — около 3000 км.

**Уклон основного водного потока:** 1,96 м/км.





*Лореляй — овеянная мифами и легендами скала на восточном берегу Рейна, в самом узком месте его русла.*

Рейн у горы Райхенау. Передний Рейн берет начало в горном озере Томазее, на высоте 2345 м, Задний Рейн начинается от ледника Парадиз. От Райхенау Рейн проходит между Лихтенштейном, Австрией и Швейцарией, затем впадает на территории Австрии в Боденское озеро и вытекает из него, повернув на запад, снова на территорию Швейцарии. Альпийский Рейн — это кристально чистая вода, прорывающаяся через теснину горного массива Юра и Шварцвальд, преодолевая множество порогов и изливаясь в водопадах. Самый известный из них, возле

швейцарского городка Нойхаузен, так и называется Рейнский. Высота его — 23 м, ширина 150 м, это крупнейший в Европе водопад по объему падающей воды (685 м³/с) и одна из главных природных достопримечательностей реки. Возле швейцарского Базеля Рейн делает поворот под прямым углом на север. Здесь сходятся границы Швейцарии, Франции и Германии. В Базеле расположен и старейший действующий мост через Рейн, возведенный в 1226 г. Далее Рейн течет по территории Франции, через Страсбург. Затем его принимает Германия.

Участок долины Среднего Рейна длиной 65 км между городами Бинген-на-Рейне и Кобленцем внесен ЮНЕСКО в список Всемирного наследия в 2002 г., при этом был отмечен «непрерывный эволюционный характер культурной среды Среднего Рейна». А вот как это выглядит: живописные сланцевые утесы, в том числе скала Лореляй, террасные поля и виноградники, выглядящие образцово ухоженными. А над ним замки, замки... Увидеть все это можно с борта парохода, из окна специального железнодорожного экспресса; для любителей велосипедных прогулок тоже все предусмотрено: стоянки, прокат, дорожки. И даже если человек приезжает в прирейнские области не как турист, а по делам, представление о красоте Рейна он все равно

получит: основные пути здесь, по железной ли, по автомобильной ли дороге, проходят по холмам над рекой.

До XVII в. протяженный участок Рейна от Бингена-на-Рейне до Кельна был весьма опасным для судоходства, но с помощью взрывов рельеф дна был значительно сглажен, и к середине XIX в. русло обрело уже большую пропускную способность, что заметно даже чисто визуально, по количеству судов, одновременно находящихся на реке. Начиная от Кельна, нижний Рейн защищен многочисленными дамбами, и все же наводнения здесь — не редкость. Дельта Рейна при впадении в море находится в Нидерландах. Главный левый ее рукав — Ваал, правый Лек. В Ваал впадает Маас, он устремляется в Северное море, а Лек, слившись с Эйсселем, — в Зюдерзее.

#### ЭКОНОМИКА

Транспортное судоходство.  
Портовая индустрия.  
Туризм.

По берегам важнейшие традиционные источники дохода — виноделие, медицинское обслуживание на термальных курортах; в каждом из больших городов — свои виды промышленности.

#### ДОСТОПРИМЕЧАТЕЛЬНОСТИ

- Рейнский водопад;
- **Объекты Всемирного наследия ЮНЕСКО:** долина Среднего Рейна, участок длиной 65 км между городами Бинген-на-Рейне и Кобленцем; Кельнский собор (строительство — 1248–1437 и 1842–1880 гг.); кафедральный собор в городе Шпайер (XI в.); «Большой остров» (Grande Ile) в Страсбурге;
- **Страсбург:** готический Страсбургский собор (заложен в XI в., нынешний вид приобрел в XV в.), Дом Каммерцеля (образец фахверкового стиля XV в.), Крытые мосты (первоначально возводились в XIII в., перестроены в XIX в.);
- **Дюссельдорф:** Старый город, бульвар «Королевская аллея».



*Речные пороги Рейна образуют водопады.*





Течение Рейна принято делить на несколько основных зон:  
 Альпийский Рейн — от Томазее до Райхенау; отдельно — Боденское озеро;  
 Высокий Рейн — от Боденского озера до Базеля; Верхний Рейн — от Базеля до Бингена-на-Рейне, Средний Рейн — от Бингена-на-Рейне до Бонна, Нижний Рейн — от Бонна до дельты, дельта у впадения в Северное море. Рейн соединен каналами с Дунаем, Роной, Марной, Везером, Эльбой, Эмсом. В бассейне Рейна проживает около 40 млн человек.

## **Достопримечательности**

- **Базель:** кафедральный собор (готика, романский стиль, 1185–1200 гг.), Ратуша (ренессанс, 1504–1608 гг.), Художественная галерея с большим собранием произведений XX в.; «Угол» Рейна;
- **Кельн:** Старый город, 12 романских соборов, старейший среди которых — собор Св. Гереона (заложен в IV в.);
- **Майнц:** собор Св. Мартина (заложен в X в., несколько раз горел, полностью восстановлен в XVIII в.) — витражи Марка Шагала, Музей Гуттенберга;
- **Бонн:** монастырь-базилика Св. Мартина (XI–XIII вв.), дом, где родился Людвиг ван Бетховен, Музей истории Германии;
- **Кобленц:** базилика Св. Кастора (XII в.), замок Кобленц (XVIII в.), «Немецкий угол» — полуостров, у которого сливаются Рейн и Мозель;
- **Рюдесхайм** (неофициальная столица рейнского виноделия): Асбахская винодельня, Музей вина;
- **Самые известные замки:** Штерренберг и Либенштайн (X–XI вв.), Райхенштайн (XI в.), Зоонэк (XII в.) Шёнберг (XII в.), Эренфельс (XII в.), Рейнштайн (XII в.), Ланэк (XII в.), Рейнфельс (XIII в.), Гутенфельс (XIII в.), Пфальцграфенштайн (XIII в.), Марксбург (XIII в.), Маус (Мышиный) и Катц (Кошачий), оба — XIV в.;
- **Семигорье:** Ольберг Левенбург Лорберг, Нонненстромберг Волькенбург Петерсберг и самая высокая в этой системе гора Драхенфельс — Драконья, на которой Зигфрид победил Дракона.

## **РЕЙН ДАЕТ «ДОБРО»**

Рейн, как и Дунай, во времена Римской империи формировал часть ее северных границ. Это обстоятельство определило многое в истории земель, прилегающих к Рейну.

Прежде всего городов, построенных на его берегах. Римлянами в 38 г. до н. э. основан Кельн, название которого происходит от латинского Colonia Claudia Ara Agrippinensium — «Колония Клавдия, место алтаря агриппинцев». От них же получили свои имена Базель Basilea — в 15 г. до н. э. и Страсбург Argentorati в I в., Кобленц: в 55 г. здесь побывал со своими легионерами Юлий Цезарь, а позже полководец Друз основал военный лагерь, названный Castellum arud Confluentes — «Укрепление возле слияния рек». Этот список можно существенно пополнить: римляне создавали по Рейну мощную укрепленную оборонительную линию. Дальше

история распорядилась так, что одни из укреплений выросли в города, а другие остались крепостями, большинство из которых было изначально деревянными, и в раннем Средневековье на их месте стали расти мощные каменные стены. Замки-крепости, оставаясь оборонительными сооружениями, стали выполнять и роль таможенных постов, взимавших с торговцев дань за проход по Рейну. Купцы взамен получали гарантии безопасности. Учитывая тот факт, что некоторые из феодалов Рейна, несмотря на свое благородное происхождение, сами возглавляли шайки грабителей, и это было довольно широко известно, получить такие гарантии считалось необходимым.



Один из самых известных замков на Рейне — Пфальцграфенштайн построен в 1326 г.





*Санкт-Гоарсхаузен — один из городков долины Среднего Рейна.  
На скале над ним — замок Катц.*

Впрочем, гораздо больше замков и их владельцев пользовались доброй славой, в этих замках поддерживались рыцарские традиции, и многие немецкие аристократы из других земель специально отправляли сюда детей на воспитание.

#### **ЛЮБОПЫТНЫЕ ФАКТЫ**

■ До 1932 г. считалось, что длина Рейна — 1230 км, затем в немецкой энциклопедии Lexikon Klauers появилась новая цифра — 1320 км, повторенная Энциклопедией Брокгауза, авторитет которой был столь высок, что никто просто не смел с ней спорить, и множество изданий приводят ту же цифру. Ее и сегодня можно встретить даже в их электронных версиях. И только в 2011 г. специалисты из Голландии, использовавшие самые точные современные методики расчетов и измерений, объявили: нет, на самом деле 1232 км. Откуда же взялась разница в 90 км? Вероятнее всего, издатели немецкого справочника 1932 г. просто не заметили опечатки. Специально для буквоедов сообщаем: если уж совсем точно, длина Рейна — около 1233 км.

■ Восьмигранный купол собора Святого Герона в Кельне — третий по величине купол собора в мире, после купола собора Святого Петра в Риме и Святой Софии в Стамбуле.

■ Одним из разбойничьих гнезд в средние века был замок Райхенштайн. Его владели, а также рыцари Зоонэк и Эренфельс в 1282 г. были приговорены к смертной казни. Суд происходил в замке Рейнштайн под председательством императора Рудольфа фон Габсбурга. Виновным в многочисленных грабежах и убийствах рыцарям отсекли головы, а Райхенштайн, где собирались разбойники, был превращен в руины. В XIX в. его восстановил барон Кирш-Пурицелли.

Почти все рейнские замки имеют наверху просторную галерею для обзора, защищенную, конечно, капитальными стенами, но с многочисленными маленькими окнами по периметру. Ну а под землей — и непременно — не менее обширные подвалы для запасов еды на случай осады, а также для хранения вина, используются они как винотеки и по сей день. Из этих подвалов часто начинались потайные ходы, причем далеко не все из них известны.

Римляне привезли на берега Рейна и виноградные лозы с Апеннин. С течением времени местные селекционеры из крестьян вывели из них свои разновидности этих сортов винограда. Виноделие остается основным занятием жителей долин Рейна и сегодня, а продукция их виноделен — широко востребованной повсюду в Европе.

Вторая половина XX в. и наше время совпадают с хроникой экологического кризиса на Рейне, говорить о завершении которого пока нельзя, но оглянуться на сделанное после того рубежа в 1960-х гг., когда Рейн называли «клоакой Европы», уже можно.

Первая комиссия по спасению Рейна была создана еще в 1963 г.,

однако деятельность ее нельзя назвать эффективной. В 1976 г. была заключена международная Конвенция о предотвращении химического загрязнения Рейна, но пожар на химическом заводе «Сандос» в Базеле в 1986 г., когда Рейн стал... красным, показал, что этих мер недостаточно, и в 1987 г. под эгидой ООН была принята «Программа действий Рейн», или «Лосось-2000». Эта рыба, чувствительная к загрязнению и исчезнувшая из Рейна в конце 1950-х гг., вернулась в него в 1997 г., но ихтиологи полагают, что для выведения полноценного потомства лососевым на дне реки, где они откладывают икру, катастрофически не хватает кислорода.

Лет двадцать назад никто бы не решился искупаться в Рейне. Сегодня таких смельчаков становится все больше, и все же они рискуют. Несмотря на то что все предприятия и водонапорные станции оснащены самыми современными фильтрами, количество органических веществ и химических элементов в рейнской воде пока опасно велико. Программа «Рейн-2020» поднимает экологическую планку на новую высоту — сделать реку совершенно безопасной для человека.






ПРОВИНЦИЯ  
КАНАДЫ



# НЬЮФАУНДЛЕНД И ЛАБРАДОР

*Место, где Европа впервые встретилась  
с Америкой*



*Полуостров Истпорт на северо-западной границе Национального парка  
Терра-Нова славится своими пейзажами.*

## ОБЩИЕ СВЕДЕНИЯ

Провинция Канады  
с 31 марта 1949 г

До 6 декабря 2001 г называлась Ньюфаундлендом.

**Форма правления:**  
конституционная монархия.

**Административно-территориальное деление:**  
2 области: Ньюфаундленд и Лабрадор.

**Столица:** Сент-Джонс,  
100 646 чел. (2006 г.).

**Языки:** английский, французский (официальные), а также ирландский, местные диалекты всех трех языков; индейские языки.

**Этнический состав** (по происхождению): англичане — 39,4%, ирландцы — 19,7%, шотландцы — 6%, французы — 5,5%, индейцы — 3,2%; другие, в том числе иммигранты из стран Азии и Восточной Европы — 26,2%.

**Религии:** христианство, протестантство (англиканская, конгрегационалистская, пресвитерианская и методистская церкви) — около 60%, католики — около 30%, а также члены Армии спасения и пятидесятники. Атеистами называют себя 2,7% населения.

**Денежная единица:**  
канадский доллар.

**Крупнейшие населенные пункты:** Сент-Джонс, Корнер-Брук (Ньюфаундленд), Лабрадор-Сити (Лабрадор).

**Крупнейшие реки:** Грей, Сэлмон (Ньюфаундленд), Черчилл (Лабрадор).

**Крупнейшие озера:** вдхр. Смолвуд (Лабрадор), Гранд (Ньюфаундленд);

**Важнейшие порты:** Сент-Джонс (Ньюфаундленд), Картрайт (Лабрадор).

**Важнейший аэропорт:**  
международный аэропорт Бёрд в Сент-Джонсе.

## «ЧУДЕСНОЕ УЖАСНОЕ МЕСТО»

Так звучало первое сообщение английских мореплавателей, вернувшихся из похода к Ньюфаундленду, британскому монарху.

**К**ороль Генрих VII, впечатленный результатами первой экспедиции Колумба, поручил капитану Джону Каботу, которого на самом деле звали Джованни Кабото, «искать, открывать, исследовать всякие острова, земли, государства по всем местам, областям и берегам Восточного, Западного и Северного морей». Снарядили экспедицию бристольские купцы, однако, на собственные, а не на государственные средства. В 1497 г корабль Кабота бросил якорь у северной оконечности Ньюфаундленда и объявил его владением английского короля. Произошло это 24 июня, в день летнего солнцестояния и праздник рождества

Иоанна Крестителя (отсюда и название города Сент-Джонс). Затем Кабот двинулся на юго-восток, и мореходы были поражены обилием в этих водах несметных косяков трески и сельди. Так была открыта Большая Ньюфаундлендская банка (площадь — 282 500 км<sup>2</sup>), являющаяся и поныне одним из самых эксплуатируемых в мире районов промыслового рыболовства.

А под «ужасным» англичане подразумевали холодный климат

Около 1500 г Ньюфаундленда достигли и португальские каравеллы под водительством Гаспара Кортереала, памятник которому, подаренный провинции Португалией,

стоит на одной из площадей Сент-Джонса с 1965 г. В начале XVI в. на полуострове севернее Ньюфаундленда побывал португалец Жоау Фернандуш по прозвищу Lavador, что по-португальски означает

## ЦИФРЫ

**Площадь:** общая — 405 212 км<sup>2</sup> суши — 373 872 км<sup>2</sup> (92,3%), территориальных вод — 31 340 км<sup>2</sup> (7,7%). Площадь Лабрадора вместе с прилегающими к нему островами — 294 330 км<sup>2</sup>

**Население:** 511 300 чел. (2011 г.).

**Плотность населения:** 1,3 чел/км<sup>2</sup>

Около 94% населения провинции проживает на острове Ньюфаундленд (включая связанные с ним мелкие острова), из которых более половины живет на полуострове Авалон.

**Самые высокие точки:** г Сёрк (1676 м) в массиве Торнгат на севере Лабрадора; самая высокая точка о. Ньюфаундленд — холм Льюис-Хилл (814 м).





*Лето на полуострове Лабрадор — коротко, но дает путешественникам возможность увидеть величественные ландшафты.*

«землевладелец» или «земледелец». В 1521 г его соотечественники Жоау Фагундуш Алваруш и Перо де Барселуш заложили там форты, но вскоре забросили их, переключившись на Южную Америку. Следов португальских поселений ни на Ньюфаундленде, ни на Лабрадоре обнаружено не было.

Но еще за 500 лет до англичан и португальцев в этих краях бывали викинги Лейфа Эриксона, на рубеже X и XI в. Исландские саги повествуют о том, что они достигали Винланда (в данном случае, по всей вероятности, Ньюфаундленда) и Маркленда (предположительно, Лабрадора). Археологический заповедник Л'Анс-о-Медоу на месте поселения викингов на Ньюфаундленде внесен в список Всемирного наследия ЮНЕСКО как

первое европейское поселение в Западном полушарии.

Необитаемыми ко времени появления здесь викингов эти места не были. Археологами установлено, что история их освоения человеком насчитывает около 9000 лет. Первые люди здесь били зверя и ловили рыбу с небольших лодок. Потом торговали ею на обширной территории, вплоть до нынешнего штата Мэн в США. В роли валюты выступали кремниевые камни, необходимые для высечения огня и как орудия труда. Этими рыбаками и охотниками были предки индейцев, которых антропологи относят к культурам Дорсет и Туле. А в XVI в. здесь обитали индейцы беотуки, инуиты (эскимосы), микмаки и инну, как считается, пришли они сюда в I–II вв.

Англичане освоение Ньюфаундленда начали с бартера с индейцами. Меняли иголки, ножи, топоры, кастриули, ткани и бисер на шкурки бобра, лисы, куницы, высоко ценившиеся в Европе. В начале XVII в. на острове возникают капитальные поселки. С 1620 г европейцы начинают вести на Большой Ньюфаундлендской банке лов рыбы и китобойный промысел. Рыбаками и китобоями были в основном французы и баски, англичане сосредоточились на торговле и дальнейшем обустройстве

территории. Но споры между ними о том, «кто в доме хозяин», не утихали. Ответ на этот вопрос могла дать только Европа. По Утрехтскому договору (1713 г.), завершившему Войну за испанское наследство между Францией и Испанией с одной стороны и Великобританией, Нидерландами, Священной Римской империей, Португалией и Савойей с другой, Франция признала Ньюфаундленд британским владением. Однако это была еще не точка в спорах из-за Ньюфаундленда. В ходе Семилетней войны (1756–1763 гг.) они вновь ожили и вызвали конфликт между Великобританией, Францией и Испанией. В 1762 г англичане и французы сошлись в битве на холме Сигнал-Хилл близ Сент-Джонса. Победили англичане.

#### ☀ КЛИМАТ

Умеренный морской на большей части острова, на севере его и на большей части Лабрадора — субарктический; на севере полуострова — климат полярной тундры.

**Средние температуры января:**  
на Лабрадоре — -20°C,  
на Ньюфаундленде — -4°C.

**Средние показатели самого теплого месяца — августа:** на Лабрадоре — +10°C, на Ньюфаундленде — +15°C.

**Среднегодовое количество осадков:**  
от 1500 мм на юге Ньюфаундленда до 500 мм на севере Лабрадора. Самым мягким климатом в провинции отличается полуостров Авалон (в Сент-Джонсе средняя температура января — -3,8°C, июля — +15,3°C).

#### 📌 ЛЮБОПЫТНЫЕ ФАКТЫ

■ Собаки породы лабрадор ретривер дружелюбны, сообразительны, послушны и активны, в домашних условиях — прекрасные компаньоны, им доверяют даже маленьких детей. Большинство кинологов уверенно связывает происхождение этой и еще нескольких современных пород лабрадоров и ньюфаундлендов с черной собакой-«водолазом» с острова Ньюфаундленд. И полагают, что их предками были собаки викингов, прибывших на остров около 1000 г., и собаки басков, достигавших полуострова Лабрадор в 1500–1700 гг. На Ньюфаундленде существует своя версия: легенда, по которой этот вид друга человека — плод романтической связи собаки и выдры.





Канадская провинция Ньюфаундленд и Лабрадор занимает о. Ньюфаундленд и северо-восточную часть полуострова Лабрадор. Гористый Ньюфаундленд — продолжение Аппалачской горной системы. Характерный рельеф Лабрадора — округлые скалы «бараны лбы», фьорды — оставлен ледником.

## ОТ САМОИЗОЛЯЦИИ — К ИНТЕГРАЦИИ

Больше всего в жизни жители провинции ценят стабильность, постоянство и традиции.

Это отражено, например, в разговорных разновидностях английского и ирландского языков, на которых люди общаются между собой в неофициальной обстановке. Широко употребляются слова и выражения, давно перешедшие в самих Англии и Ирландии в разряд книжных изречений, архаизмов и диалектизм. Пик роста населения острова приходится на XIX в. если в начале его на острове жило 19 тысяч человек, то к концу — уже 220 тысяч. Население росло в основном за счет прибывавших с Британских островов

небогатых фермеров и пролетариев, наслышанных о том, что тут можно хорошо заработать, став рыбаком или моряком. Ностальгический лексический шлейф, тянувшийся за ними из разных графств, на Ньюфаундленде законсервировался, и современные языковеды, изучающие диалекты староанглийского языка, часто приезжают для работы «в поле» именно сюда.

Другая типичная черта ньюфаундленцев — осторожность при принятии решений. В 1855 г остров получил от парламента метрополии право

на местное самоуправление и после этого замкнулся на своих собственных проблемах, не вступая в контакт ни с какими другими государственными образованиями в Северной Америке. Более того, в 1869 г местное правительство решительно отвергло предложение о вступлении в Канадскую конфедерацию.

В 1927 г к Ньюфаундленду, опять же по распоряжению из Лондона, была присоединена значительная часть полуострова Лабрадор. Очень скоро выяснилось, что там имеются большие запасы железной руды. Однако

### ДОСТОПРИМЕЧАТЕЛЬНОСТИ

■ **Объекты Всемирного наследия ЮНЕСКО:** Национальный парк Грос-Морн (место схода тектонических плит) и Государственный исторический памятник Л'Анс-о-Медоу, раскопки поселения викингов (XI в.);

■ Археологические памятники древне-эскимосской и индейских культур в Порт-о-Шуа;

■ **Сент-Джонс:** собор Иоанна Крестителя (неоготика, XIX в.), городская архитектура викторианского стиля, улица Ватер-стрит считается старейшей городской улицей Северной Америки; холм Сигнал-Хилл с Башней Кабота (XIX в.), здесь происходила последняя битва англичан с французами, а изобретатель радио Г. Маркони принял первый в истории трансокеанский сигнал азбукой Морзе, посланный из английского Корнуолла; Культурный центр Румс (2005 г.), где находятся Художественная галерея и архивы провинции;

■ Руины крепости Кастл-Хилл на юго-западе полуострова Авалон возле поселка Пласенция, была построена французами в 1632 г

■ **Национальные парки и заповедники:** Литл-Бей, Терра-Нова, Торнгат-Маунтинс; Экологический заповедник морских птиц на мысе Св. Марии полуострова Авалон, Семейный парк приключений (Корнер-Брук).

■ В провинции существует несколько интересных туристических маршрутов, проложенных по древним индейским тропам.

### ЭКОНОМИКА

В канадских долларах:

ВВП: C\$28 192 млн (2010 г.).

ВВП на душу населения: C\$ 55 138 (2010 г.).

Экономически активное население: 263 800 чел. (2010 г.).

Промышленность: горнорудная (железная и медная руда, никель, золото, серебро), добыча и переработка нефти. Гидроэнергетика.

Морское судоходство.

Рыболовство (треска, пикша, палтус, сельдь и скумбрия), лов крабов, моллюсков, креветок.

Сфера услуг: финансовые и медицинские услуги, экологический туризм и спортивная рыбалка.





*В городке Твиллингет на одноименном острове в заливе Нотр-Дам у северо-восточного побережья о. Ньюфаундленд живет две с половиной тысячи человек.*

ни сил, ни средств разрабатывать их у Сент-Джонса не было. Провинция Квебек, пограничная с этой областью, предлагала свое участие в освоении месторождений, но нет, на это администрация Ньюфаундленда не согласилась, понимая, что такая экономическая экспансия в конце концов неизбежно обернется аннексией территории. Самоизоляция привела к вполне предсказуемому результату. В 1934 г. в контексте мирового экономического кризиса, когда

упал спрос и на рыбу, и на морские перевозки, экономика Ньюфаундленда рухнула. Самоуправление было упразднено, и Лондон прибегнул к методу «внешнего управления», была создана специальная комиссия по делам острова-колонии и примыкающей к нему части Лабрадора. В 1948 г. состоялся референдум по вопросу о будущем колонии. С минимальным преимуществом (52%) во втором туре победили сторонники присоединения к Канадской конфедерации. 31 марта 1949 г. Ньюфаундленд стал десятой провинцией Канады.

Рыбное богатство Большой Ньюфаундлендской банки, можно сказать, ослепило людей. К канадскому правительству прозрение пришло в 1992 г., когда оно объявило мораторий на лов на банке трески главной промысловой рыбы этого региона Атлантики, хотя признаки того, что ее запасы катастрофически тают, наблюдались с 1970-х гг. На банке кроме ньюфаундленцев в это время добывали рыбу по лицензии траулеры уже почти всех стран Европы. Сказать, что запрет ударил по населению провинции, — ничего не сказать: без работы остались более 40 000 человек, рыбаков и работников рыбоперерабатывающих предприятий, а их семьи — без средств

к существованию. Более 60 000 человек за короткий срок покинули провинцию, несмотря на правительственные субсидии по случаю потери работы кормильцами.

Это был жесткий, болезненный, но в итоге полезный урок. Интенсифицировалась разработка месторождений полезных ископаемых с участием крупных канадских и иностранных инвесторов. Сегодня Ньюфаундленд и Лабрадор — основной поставщик железной руды в Канаде (55%). Ведется геологоразведка, в том числе новых месторождений нефти в дополнение к уже имеющимся на шельфе. Восстанавливается и рыбный промысел. Недавно провинция открыла свое представительство в Оттаве. А самое главное численность населения начиная с 2006 г. вновь пошла в рост



*Дрейфующие айсберги в море Лабрадор у побережья полуострова летом.*

#### **ЛЮБОПЫТНЫЕ ФАКТЫ**

■ До 1980 г. Ньюфаундленд был единственной провинцией Канады, где в качестве регионального флага использовался старый добрый «Юнион Джек» — флаг Соединенного Королевства Великобритании и Северной Ирландии.

■ В 2009 г. в провинции был возрожден муммеринг — старинный английский и ирландский обычай маскарада в пред Рождественские дни. Мужчины переодеваются в женщин, женщины — в мужчин, стараясь выглядеть как можно более ярко и «прикольно». Дети изображают фантастических существ. Лица закутывают шарфами или натягивают на них наволочки с вырезанными отверстиями для глаз и рта. Муммеры разыгрывают сценки, поют и танцуют на улицах и заходят в дома. Хозяева должны угостить веселых гостей и угадать, кто скрывается под маской.

■ В Канаде существует целый пласт анекдотов о «нюфи», жителей Ньюфаундленда, в которых те предстают весьма незадачливыми и недалекими. Один из анекдотов этой серии таков: «Как-то нюфи в отчаянии бросился на землю — и промахнулся!» Но ньюфаундлендцы не имеют ничего против подобных шуток, да и сами не прочь при случае посмеяться над собой.






ГОРОД  
В РОССИИ



# МУРМАНСК

Город-порт  
за полярным кругом



Памятник морякам, погибшим в мирное время.  
В 2009 г. рядом с мемориалом была установлена рубка атомной подводной лодки «Курск».

## ОБЩИЕ СВЕДЕНИЯ

### Местоположение:

северное побережье  
Кольского полуострова.  
Административный центр  
Мурманской области  
Российской Федерации.

**Дата основания:** 4 октября  
1916 г

**Административно-терри-  
ториальное деление:**  
3 округа.

**Язык:** русский.

### Этнический состав:

русские — 85%, украинцы —  
6,4%, белорусы — 2,3%,  
татары — около 1%, другие  
национальности — 5%.

**Религии:** в ходе переписи  
2010 г верующими назвали  
себя 30% населения.

Основная конфессия — пра-  
вославие, есть также общины  
Союза христиан веры еван-  
гельской (пятидесятники),  
свидетелей Иеговы, Церкви  
адвентистов седьмого дня  
и иудаизма.

**Реки:** река Роста, ручьи  
Варничный, Трифонов  
и Фадеев.

**Озера:** Семеновское,  
Среднее, Большое, Питевое,  
Окуновое, Портянка, Ледовое,  
Карьерное, Глубокое.

**Порты:** Мурманский порт  
разделен на три экономи-  
чески автономные единицы:  
Рыбный порт, Торговый порт  
и Пассажирский порт.  
В 25 км к северо-востоку  
от Мурманска находится  
Североморск — база  
Северного военно-морского  
флота России.

**Аэропорт:** международный  
аэропорт Мурманск.

## ПОСЛЕДНИЙ ГОРОД ИМПЕРИИ

Через четыре года Мурманск будет отмечать свое столетие. Вековая история города наполнена событиями очень разными: и созидательными, и драматичными.

**О**фициальная дата рождения го-  
рода 4 октября 1916 г. Назван  
он был Романов-на-Мурмане и под  
этим названием просуществовал до  
апреля 1917 г., причиной изменения  
названия на просто Мурманск стала  
Февральская революция 1917 г.  
Планы строительства здесь порта

существовали еще в XIX в. Первая  
мировая война сделала его острой  
необходимостью. К началу этой вой-  
ны в Российской империи на северо-  
западе действовало два порта  
в Архангельске и Петрограде. Но оба  
они оказались блокированы: сначала  
Петроградский, а затем и Архан-  
гельский. И работы по возведению  
порта на берегу Кольского залива  
Баренцева моря пошли невероятны-  
ми для того времени темпами. Уже  
1 сентября 1915 г у временного при-  
чала порта пришвартовался пароход  
«Дротт» из Нью-Йорка с грузами для  
строившейся железной дороги Пет-  
розаводск Семеновская бухта.

Город рос быстро, но до 1930-х гг  
оставался целиком деревянным, тро-  
туары были тоже из дерева. С нача-  
лом освоения Северного морского  
пути Мурманский порт стал его глав-  
ной базой и опорой. 2 августа 1933 г

пароход «Челюскин» начал отсюда  
свой рейд, который, как известно,  
закончился катастрофой, но явил  
пример стойкости и мужества моря-  
ков-полярников и летчиков, вывозив-  
ших их с дрейфующей льдины. 5 ав-  
густа 1933 г у причалов Мурманска  
ошвартовались боевые корабли,  
пришедшие с Балтики, положив тем  
самым начало созданию Северного  
военно-морского флота страны.

В середине 1920-х гг руководство  
СССР приняло фантастический, если  
не сказать безумный, план — превра-  
тить Мурманск в «Город Солнца».  
По проекту предполагалось, что люди

### \* КЛИМАТ

Умеренный субарктический морской, нахо-  
дящийся под влиянием течения Гольфстрим.  
Это течение и теплые воздушные массы над  
ним формируют климат города, отличаю-  
щийся от климата других городов, находя-  
щихся на той же параллели. По сравнению  
с ними в Мурманске наблюдаются аномаль-  
но высокие зимние температуры.

**Средняя температура января:**  
-10 — -11°C.

**Средняя температура июля:** +12 — +13°C.

**Среднегодовое количество осадков:**  
700 мм.

Снег лежит в городе в среднем 210 дней  
и сходит к маю, но снегопады эпизодически  
случаются и в июне. Полярная ночь на широ-  
те Мурманска длится со 2 декабря по 11 ян-  
варя, полярный день — с 22 мая по 22 июля.  
Зимой можно наблюдать северное сияние.

### ЦИФРЫ

**Площадь:** 154,4 км<sup>2</sup>

**Население:** 307 664 чел. (2010 г.).

**Плотность населения:** 1992,6 чел/км<sup>2</sup>

**Средняя высота над уровнем моря:**  
50 м.

**Самая высокая точка:** безымянная  
сопка на восточной границе (305 м).





*Мурманск — начальный пункт Северного морского пути.*

будут передвигаться по этому чудогороду по горизонтально двигающимся лентам эскалаторов под землей, а все дома будут соединены между собой крытыми стеклянными галереями. К осуществлению этого проекта приступили в 1924 г., но вскоре был реализован другой, гораздо более мрачный замысел, связанный, однако, с первым напрямую.

#### ЭКОНОМИКА

Важнейший центр транспортного морского судоходства: в Мурманске находится штаб Северного морского пути, Мурманское морское пароходство, а недалеко от него и база Северного военно-морского флота.

Мурманский порт — место приписки всех советских и российских атомных ледоколов. Крупный транспортный узел (железнодорожные и автомобильные перевозки). Рыболовство.

**Промышленность:** портовая индустрия, металлообработка, судоремонтная, рыбообрабатывающая и пищевая промышленность.

Геологоразведочные работы на шельфе арктических морей (действует несколько научно-производственных объединений).

**Сфера услуг:** логистика, торговля, туризм.

#### ЛЮБОПЫТНЫЕ ФАКТЫ

■ Первым жителям Мурманска приходилось самим заботиться о пропитании, практически их образ жизни был наполовину сельским, и в 1925 г. губисполкому даже пришлось выпустить постановление о том, где кому разрешается пасти коров. Границы пастбищ послужили впоследствии для определения районов города.

■ Уже восемь раз мурманские дайверы встречали Новый год на дне морском, а именно рядом с причалом для катеров в поселке Сафоново. Глубина там — 15 м.

■ В храме Спаса-на-Водах проходят отдельные службы для глухонемых.

На строительство «Города Солнца» свозили заключенных, «врагов советской власти», обвиненных, как мы скажем, в экономических преступлениях: бывших фабрикантов, лавочников, кулаков, а с началом 1937 г. сюда начали прибывать и политзаключенные. Очевидными стали две вещи: «Город Солнца» — идея, мягко говоря, абсурдная, а использование бесплатного труда заключенных — вполне реальная. Рядом с ними трудились и «завербованные», немногим более свободные, из крестьян соседних северных областей.

Этим людям в первую очередь Мурманск обязан тем, что к началу Великой Отечественной войны он был уже настоящим городом, с несколькими десятками кирпичных зданий и частично асфальтированными улицами, а не просто большим поселком, как другие северные города страны в это время. Хотя строений «барачной архитектуры» Мурманск тоже не избежал.

Первые налеты вражеской авиации город пережил уже 22 июня 1941 г., а всего за эту войну на город и порт было совершено 792 налета, сброшено 185 тысяч авиабомб. Больше — только на Сталинград. Из 2830 зданий, имевшихся в городе на начало лета 1941 г., уцелело только 990. В Мурманске базировалась сильнейшая система ПВО. Горожане пожилые люди, женщины, подростки — жили и трудились фактически

в прифронтовых условиях. Принимали союзнические конвои (из Англии и США), доставлявшие оружие, танки, самолеты, продовольствие. Ремонтировали в три смены наши боевые корабли, сражавшиеся с немецкими подводками, нападавшими на конвои. В портовых мастерских собирали автоматы и готовили боеприпасы. И даже в убежищах шли обмундирование, делали рыбные консервы. За годы войны Мурманский порт обработал 351 судно и отправил 12 814 вагонов с грузами по железной дороге. За вклад в оборону Заполярья в 1985 г. Мурманск был удостоен звания «Город-герой».



*Памятник защитникам Советского Заполярья в годы Великой Отечественной войны («Мурманский Алёша»).*





### ДОСТОПРИМЕЧАТЕЛЬНОСТИ

- Спасо-Преображенский морской кафедральный собор (Спаса-на-Водах) (2002 г.);
- **Памятники:** «Мурманский Алёша», мемориал памяти защитников Заполярья в годы Великой Отечественной войны высотой 35,5 м на 7-метровом пьедестале (1974 г.), один из самых больших памятников в России; памятник морякам, погибшим в мирное время; памятник жертвам иностранной интервенции 1918–1920 гг (первый памятник Мурманска);
- Мурманский областной краеведческий музей, Мурманский областной художественный музей;
- Мост через Колыский залив, длина которого — около 2,5 км, надводной части — 1,6 км (2005 г.).
- Атомный ледокол «Ленин» (в 1989 г ледокол был выведен из эксплуатации и превращен в музей).

### ! ЛЮБОПЫТНЫЕ ФАКТЫ

- Мурманск, как один из центров Баренцева Евро-Арктического региона, в который входят северные области России, Норвегии, Финляндии и Швеции, живет и международными делами. В городе действует официальное представительство МИД РФ, генеральное консульство Норвегии и отделения генеральных консульств Швеции и Финляндии, почетное консульство Исландии, отделение посольства Республики Беларусь.
- Мурманский океанариум — единственный в Европе, где выступают арктические тюлени четырех видов. Шесть ластиногих артистов демонстрируют свое умение прыгать, балансировать мячом, совершать ритмичные движения под музыку и даже «считать». Открылся океанариум в 1996 г., но история его началась двенадцатью годами раньше, когда в Мурманском морском биологическом институте была организована лаборатория морских млекопитающих. Там, наряду с фундаментальными исследованиями, отработывалась методика использования тюленей как подручных человека при работах в море, в том числе и в военных целях. Благодаря этим экспериментам тюлени научились всем своим трюкам.

# НА СОПКАХ МУРМАНА

Страной Мурман издревле русские люди называли Кольский полуостров, а «мурманами» или «урманами» — норвежцев, норманнов. Отсюда и произошел топоним Мурманск.

**С**амое высокое здание города — гостиница «Арктика» имеет 16 этажей. Это предел возможной здесь высотности — по геологическим условиям (мерзлота почвы). Хотя в Мурманске нет выдающихся по архитектурным особенностям зданий, общий облик города не монотонен. Он расположен на сопках, и немало домов стоит на ступенчатых фундаментах, часто имеет разное количество этажей в разных секциях. Соответственно, перспективы улиц тоже не прямолинейные. Местный рельеф обеспечивает и благоприятную экологию: воздух здесь всегда свежий. Ветры, обвеваящие Мурманск, имеют муссонный характер.

зимой преобладают южные, с «материка», как принято на русском Севере называть землю, простирающуюся за пределами любого населенного пункта; а летом — северные, с Баренцева моря.

Город живет морем, и в экономическом, и в житейском смысле: в любой семье есть кто-то, а часто это не один человек, кто ходит в море на рыболовных или торговых судах, работает на судоремонтных, рыбообрабатывающих предприятиях или в порту. Мурманский порт — самый северный из незамерзающих портов России и один из крупнейших в мире, расположенных в Заполярье. Его подходные фарватеры имеют

большую глубину, общая их протяженность составляет 22 морские мили. Самый крупный и экономически стабильный из трех портов города, объединенных общим понятием Мурманский порт, — порт Торговый.



Первый в мире атомный ледокол  
«Ленин», ныне музей.





*Мурманский торговый порт зимой.*

У его причалов сегодня швартуются суда дедвейтом в 100 тысяч тонн (дедвейт — сумма полезных грузов судна, включая вес пассажиров), а суда дедвейтом в 75–80 тонн здесь уже давно стали привычны. Постановлением Правительства РФ от 12 октября 2010 г Мурманский порт получил права свободной экономической зоны. Это постановление имеет целью привлечение новых инвестиций в Мурманск и развитие его социальной сферы. Сфера эта здесь на сегодняшний день переживает не лучшие времена. В начале 1990-х

мурманчане, лишившиеся работы или получавшие за свой нелегкий труд неадекватную зарплату, к тому же с задержками, и не видевшие возможностей заработать где-то еще, кроме как в море или в порту, начали активно отъезжать «на материк», где, как мы все хорошо помним, ситуация была в целом такая же, но все-таки имела больше вариантов для выбора места в жизни. К 2002 г., по результатам переписи населения, выяснилось, что относительно 1989 г число жителей города сократилось на треть, или на 150 тысяч человек. Этот процесс не прекратился и по сей день: если на 1 января 2007 г население города составляло 317 500 человек, то к 2010 г оно сократилось еще почти на 10 тысяч. К тому же отток молодых здоровых людей сказался и на падении уровня рождаемости. Начиная с 2005 г естественный прирост населения в городе прекратился.

Но вот уж где можно ощутить, что такое «характер нордический, стойкий», так это именно в Мурманске. Живущие ныне в городе люди выработали свои методы борьбы с зимней депрессией. То раскрасят валуны по всему городу в яркие цвета, то устроят праздник, каких нет больше нигде. Стихийно возник обычай 11 января собираться на какой-нибудь

крыше или сопке для встречи солнца после полярной ночи. С 1986 г местные писатели начали проводить в городской библиотеке праздник славянской письменности. Правительство Болгарии, узнав об этом, подарило Мурманску памятник Кириллу и Мефодию. Встреча солнца стала официальным праздником, горожан подвозят на автобусах к самой удобной точке обзора на одной из сопок, обеспечивают чаем с морошкой в термосах. Возводится «Снежная деревня», она действительно из снега и льда и представляет собой узнаваемые символы и копии достопримечательностей разных стран мира, а в феврале здесь действует ледяной Дворец бракосочетания.



*Штокмановское газоконденсатное месторождение расположено в Баренцевом море в 600 км к северо-востоку от Мурманска.*

#### **■ ЛЮБОПЫТНЫЕ ФАКТЫ**

■ Мурманскому государственному техническому университету (МГТУ) принадлежит четырехмачтовый барк «Седов». Судно занесено в Книгу рекордов Гиннесса как самый крупный из ныне существующих парусников. Его длина — 177 м, ширина — 14,6 м. Он был построен в 1921 г. в немецком Киле и получил название «Магдалена Виннен II» — по имени дочери владельца судовой компании. В 1945 г. барк был передан Советскому Союзу по решению Потсдамской конференции о репарациях Германии странам-победителям и переименован в честь русского полярного исследователя Г. Я. Седова. В 2000 г. швейцарская компания Noga добилась ареста «Седова», прибывшего во французский порт Брест на парусную регату, за долги российского правительства этой фирме. Но французский адвокат М. Куимбер, представлявший в суде интересы МГТУ, доказал, что правительство этой фирмы не является. «Седов» и ныне — на плаву, на нем проходят практику курсанты Мурманской «мореходки».





# ИСТОРИЧЕСКАЯ ОБЛАСТЬ МОЛДОВА

## Молдавия в Румынии



Церковь Воскресения Господня монастыря Сучевица (XVI в.),  
объект Всемирного наследия ЮНЕСКО.

### ОБЩИЕ СВЕДЕНИЯ

Область на востоке Румынии. Внутри своей территории подразделяется на исторические Молдову и Буковину.

**Административно-территориальное деление:**  
8 уездов.

**Административный центр:** Яссы, 320 888 чел. (2002 г.), второй по численности населения город Румынии, после Бухареста.

**Крупные населенные пункты:** Бакэу, Ботошани, Галац, Пятра-Нямц, Сучава, Пашкани, Васлуй, Фокшани, Галац, Текуч.

**Этнический состав:** румыны (молдаване) — 90%, венгры — 6,6%, цыгане — 2,5%, немцы — 0,3%, украинцы — 0,2%, русские-липовяне — 0,2%, турки и другие народности — 0,2%.

**Языки:** румынский (официальный), венгерский.

**Религии:** христианство, православные — 94%, католики — 4%, атеисты — 2%.

**Денежная единица:** румынский лей.

**Крупнейшие реки:** Прут, Сирет и его притоки — Молдова, Бистрица.

**Крупнейшее озеро:** Биказ.  
**Важнейший речной порт:** Галац.

**Важнейший аэропорт:** международный аэропорт Друмул в Яссах.

### ЦИФРЫ

**Площадь:** 36 806 км<sup>2</sup>

**Население:** 4 456 000 чел. (2010 г.).

**Плотность населения:** 121 чел/км<sup>2</sup>

**Самая высокая точка:** г. Петрос (2104 м).

## В ПРОСТРАНСТВЕ КАРПАТ, ПРУТА И ДНЕСТРА

События XIX–XX вв. разделили молдавский этнос на граждан двух государств. Такое положение вещей сохраняется и доныне. Но относительно их общей истории этот период не столь уж и велик.

**Д**авать прогнозы, чем он завершится, не возьмется никто из ответственных историков и политиков. Главный вопрос здесь — насколько сильно стремление молдаван к реинтеграции? Криков раздается много, но для перекаривания политической карты в этой части Европы нет веских оснований, прежде всего — экономических. Сегодня существуют независимая Республика Молдова, бывшая Молдавская ССР Советского

Союза (Бессарабия в пределах Российской империи), и Молдова — историческая область Румынии между Восточными Карпатами на западе и рекой Прут на востоке.

История распорядилась так, что границы Молдовы постоянно передвигались, то сужаясь, то расширяясь, то теряя свое значение под властью более сильных держав. Основа молдавского этноса начала складываться примерно в IV в. До этого на территории исторической Молдовы жили гето-даки, скифы, бастарны и другие племена. В IV–V вв. она подверглась нашествию гуннов, а следом за ними, в V–VI вв., сюда пришли племена западных и южных славян, в частности русинов.

При этом надо иметь в виду, что в еще более ранний период истории территория нынешней Молдовы подверглась гораздо меньшему влиянию римлян, чем, скажем, Дакия или Валахия.

О стабильном государстве, называемом Молдавским княжеством,

### ЭКОНОМИКА

**Промышленность:** нефтехимическая, металлургическая, лесная, деревообрабатывающая, целлюлозно-бумажная, текстильная, металлообрабатывающая, пищевая; производство строительных материалов. Каскад ГЭС на р. Бистрице.

**Сельское хозяйство:** производство зерновых (кукурузы), сахарной свеклы и др.; садоводство, животноводство (преимущественно крупный рогатый скот и овцеводство); виноградарство. Виноделие.

**Сфера услуг:** туризм.

### КЛИМАТ

Умеренный континентальный.

**Средняя температура января:** –5°C.

**Средняя температура июля:** +22°C.

**Среднегодовое количество осадков:** 500 мм, в горах до 700 мм.

Снег в горах лежит с декабря до апреля.





*Яссы. Замок господарей Молдовы и Румынии (Музей воссоединения).*

можно говорить с XIV в. В средневековых европейских источниках оно именуется также Малой Валахией, а турки называли его Богданием, по имени первого его господаря (князя, властителя) Богдана I, или Каро-Ифлакой. Территориальная история княжества — не проста. Кроме исторической Молдовы и Бессарабии, оно включало в себя земли Покутья, Буджака и Буковины. На востоке граница княжества проходила по Днестру. На юге у него была граница с Валахией, она проходила в дельте Дуная, а затем по его течению, а также рекам Сирет и Милков. В Карпатских горах княжество соседствовало с Трансильванией и Венгрией.

#### **❗ ЛЮБОПЫТНЫЕ ФАКТЫ**

■ Большинство современных специалистов по романским языкам, по сугубо лингвистическим критериям, не выделяют молдавский язык как самостоятельный, а квалифицируют его как один из диалектов дако-румынского языка. Румынский язык среди романских языков считается самым гибким, в плане заимствований из других языков. Так, начиная с XIX в. он активно пополнялся французской лексикой. Интересно, что в разговорном языке жителей румынской Молдовы следы этого процесса гораздо заметнее, чем в языке жителей Республики Молдова.

■ В монастырях Молдовы монахи не бьют в колокола, а стучат по ним длинной палкой с привязанным к ней молоточком. Этот способ созыва верующих на молитву родился во времена владычества Османской империи, когда турки категорически запретили колокольный звон, и постепенно стал обычаем.

На севере, в Покутье, с Королевством Польским. По мере того как происходили политические изменения в соседних государствах, границы снова видоизменялись, не говоря уже о метаморфозах в названиях соседних с Молдавским княжеством государств. Оно просуществовало с 1359 по 1861 г. Но полностью самостоятельным княжеством не было, особенно сильно на него влияли Валахия и Трансильвания, а начиная с XVI в. оно находилось под властью Османской империи. Волны непокорности туркам возникали достаточно часто, иногда поднимаясь до пиков крестьянских восстаний с вилами наперевес. Тогда молдавские господа-ри начинали искать союзника и находили его в России, заключая с ней военно-политические альянсы. Стефан Великий III (правил в 1457–1504 гг.) — с Иваном III; Петр Рареш (1527–1538, 1541–1546 гг.) — с Иваном IV; Дмитрий Кантемир (1710–1711 гг.) — с Петром I. В Русско-турецкой войне 1710–1713 гг. в составе русской армии сражались и молдаване. Но еще с 1711 г. Порты стала назначать молдавскими господа-рями греков-фанариотов. Поражение Турции в русско-турецких войнах XVIII–XIX вв. ослабили зависимость Молдовы и Валахии от Турции. По Кючук-Кайнарджийскому миру

1774 г. Россия получила право на защиту и покровительство христианам в Дунайских княжествах (в Молдове и Валахии). Однако после Русско-турецкой войны 1806–1812 гг. Россия, получив по Бухарестскому мирному договору Бессарабию, лишилась этого права, Дунайские княжества возвращались Турции. По итогам Крымской войны 1853–1856 гг. и в соответствии с Парижской конвенцией 1858 г., подписанной Великобританией, Австрией, Францией, Россией, Пруссией, Турцией и Пьемонтом, Валахия и Молдавия получили право называться Соединённые княжества Молдавии и Валахии (под сюзеренитетом Турции). Тем не менее это уже было ядро будущей Румынии. Полностью независимой она стала в 1877 г.



*Большинство населения румынской Молдавии живет крестьянским трудом.*





Территория исторической области Молдова в границах Румынии плавно понижается от отрогов Восточных Карпат на западе — через гряды холмов — к низменности в долине Прута, по которому проходит граница между Румынией и Республикой Молдова. Горы в регионе сложены в основном песчано-глинистыми толщами меловых отложений и покрыты смешанными и хвойными лесами (бук, ель, пихта, сосна), в нижнем поясе — буковыми лесами.

## МОЛДАВСКИЙ КОД

Подсчитано, что в мире живет примерно 8 800 000 молдаван. Из них около 52% — в Румынии.

**В** XX в. молдаване за короткий период рассеялись по странам мира. Сегодня много их живет и трудится в Западной Европе и Латинской Америке. В России, на Украине большинство из них имеет гражданство и крепкие корни, но и приезжающих на заработки тоже немало. Сегодня Румыния предоставляет свое гражданство по заявлению всем гражданам Республики Молдова, имеющим родственных, родившихся на румынской территории до 28 июня 1940 г. Этой дате предшествовали 22 года, когда расколотая Молдова воссоединилась.

После Октябрьской революции 1917 г Бессарабия, входившая в Российскую империю, выбрала собственный парламент объявивший 6 февраля 1918 г свою территорию Молдавской демократической республикой, независимой от России. Румынские войска к тому времени уже заняли всю Бессарабию, и 26 ноября 1918 г две страны объединились. Советская Россия посчитала этот акт аннексией, и даже на географических картах обозначала Бессарабию как территорию, «оккупированную боярской Румынией».



В свои повозки молдаване запрягают  
двойку лошадей.

**ДОСТОПРИМЕЧАТЕЛЬНОСТИ**

■ **Церкви — объекты Всемирного наследия ЮНЕСКО:** XV в. — Св. Георгия Победоносца в монастыре Воронеж, Св. Креста в монастыре Пятрзуги; XVI в. — Усекновения Главы Иоанна Предтечи в монастыре Арборе, Успенская в монастыре Умор, Благовещенская в монастыре Молдовича, Св. Георгия Победоносца в монастыре Сучава, Николая Чудотворца в монастыре Пробота, Воскресения Господня в монастыре Сучевица;

■ Церквы того же «окрашенного» стиля, не включенные в список ЮНЕСКО: Преображения Господня в монастыре Слатина (XVI в.) Сошествия Святого Духа в монастыре Драгомирна (XVII в.) и другие;

■ **Яссы:** Свято-Никольский собор (XV в.), церковь Трех Святителей (XVII в.), Митрополитский собор (XIX в.); Дворец культуры (неоготика, начало XX в.), в окрестностях — городки Тыргу-Фрумос и Хырлэу;

■ **Пашкани:** церковь Св. Михаила и Гавриила (XII в.), Барский дом (XII в.);

■ **Роман:** армянская церковь (XVI в.).

■ **Васлуй:** руины крепости и церковь Св. Иоанна Крестителя (XV в.);

■ **Мэрэшешти:** мавзолей памяти героев Первой мировой войны;

■ **Пятра-Нямц:** этнографический и художественный музеи, Музей естествознания (уникальная коллекция ископаемых рыб);

■ **Монастыри:** Молдовица, Воронеж, Сучевца, Путна, Сучава, Умор, Нямц, Агапия.

■ **Национальные парки:**  
Чахлэу, Калимани, Биказулуй;  
Карпатский заповедник, при-  
родный парк Ванатори Нямец.





*Виноградники — неотъемлемая часть пейзажей области.*

23 августа 1939 г в Москве был заключен Договор о ненападении между Германией и Советским Союзом («Пакт Молотова Риббентропа»), по секретному протоколу которого Бессарабия и Северная Буковина переходили в сферу влияния СССР. В ночь на 28 июня 1940 г., буквально за несколько часов до начала вооруженного вторжения с советской

стороны, король Кароль II в ответ на ультиматум СССР отдал приказ войскам отойти с этих территорий.

Обе части Молдовы обладают общей культурной самобытностью, но историческая область Молдова в Румынии, так сложилось, край, сравнительно более богатый интересной архитектурой, произведениями изобразительного искусства и музыки. Фольклор, народные промыслы, быт и костюм — отдельное достояние молдавского народа в Румынии, причем живое, не перешедшее исключительно под стекло музейных витрин и в этнографические парки. Интересно, что во многих исполняемых и сегодня в румынской Молдове песнях и балладах рассказывается о реальных исторических событиях и личностях господарях и вождах крестьянских бунтов. В этом смысле вся историческая Молдова такой заповедник, самым естественным образом сливающийся с живописной природой.

Центральные и северные районы исторической области Молдова насыщены историческими и культурными памятниками. Только в уезде Яссы 526 раритетных археологических объектов, 20 мемориальных зданий, 10 музеев и 580 историко-архитектурных памятников.

Стены многих монастырей и церквей в румынской Молдове украшены многофигурными фресками на библейские сюжеты, подробными изображениями Страшного суда, рая и ада. Эти фрески на первый взгляд кажутся хаотичными, но придай этому хаосу строгую логику, и многофигурные композиции лишатся своей неповторимой энергетики. Чего, понятно, никто делать не собирается. Одна из самых знаменитых церквей исторической Молдовы в этом стиле — церковь Георгия Победоносца, как с внутренней, так и с внешней стороны, ее называют «Сикстинской капеллой Востока» или «Синим монастырем» за преобладание в его декоре разных оттенков глубокого синего цвета, причем состав ингредиентов этой краски утерян. Церковь была построена в 1488 г за четыре месяца, по воле Стефана Великого в честь победы его войска над османами в Васлуйской битве. Всего же 8 так называемых окрашенных церквей исторической Молдовы внесены в список Всемирного наследия ЮНЕСКО.

Славится румынская Молдова и древними традициями виноделия, которому около четырех тысяч лет, особенно уезды Бакэу и Вранча. В селе Котнарь близ Ясс расположена одна из самых известных и древних молдавских виноделен, знаменитая своим превосходным белым вином. В области есть и курорты — горнолыжные Челау Дурау и Вустер, а также бальнеологические, самый знаменитый из которых — «Слэник-Молдова», стоящий на 20 минеральных источниках и работающий с 1800 г



*Церковь в монастыре Четэуца (XVII в.), уезд (жудец) Яссы.*

#### ■ ЛЮБОПЫТНЫЕ ФАКТЫ

■ На территории румынской Молдовы живут представители одной из редких субэтнических венгерских групп — чангоши.

■ Господарь Стефан III Великий (1457–1504 гг.) воевал с турками, поляками и венграми, провел 47 сражений и только два проиграл. Если он изначально понимал, что противник сильнее, вел длительные переговоры с ним, благодаря чему при нем было ослаблено давление на Молдову со стороны Османской империи. Построил крепости Сороки, Орхей, Хотин и Четатя-Алба, заложил множество монастырей и церквей, среди которых, кроме Воронца, Добровэц, Нямц, Бистрица и другие. Отдал много сил и средств возрождению в XV в. православной святыни — монастыря Зограф на Святой горе Афон в Греции.

■ Археологические раскопки в Молдове и Буковине доказали, что амулеты-марцишоры, знаки радости по поводу прихода весны, существовали еще тысячи лет назад. Это были маленькие камешки на нити. И камешек, и нить окрашивали в красно-белые цвета. Позднее камешки были заменены монетами. Юные девушки носили эти амулеты на шею 12 дней, затем вплетали их в волосы и снимали, когда прилетали аисты. Нить привязывали к дереву, а на денежку покупали брынзу.





ЗАПАДНАЯ ЕВРОПА

ГОРОД  
В ИСПАНИИ

# ВАЛЕНСИЯ

Город  
«доброго предзнаменования»



Башины-ворота Торрес-де-Серранос (XIV в.) — один из символов Валенсии. Когда в XIX в. сносились городские крепостные стены, башины не тронули потому, что в них в то время размещалась тюрьма.

## ОБЩИЕ СВЕДЕНИЯ

Столица одноименного автономного сообщества и области Испании, третий по численности населения город государства.

**Административно-территориальное деление:** 19 округов.

**Язык:** испанский (кастильский) — официальный.

**Этнический состав:** испанцы, выходцы из Северной Африки (в основном марокканцы), евреи.

**Религии:** христианство (католицизм), ислам, иудаизм.

**Денежная единица:** евро.

**Река:** Турия.

**Озеро:** Альбуфера.

**Важнейший аэропорт:** международный аэропорт Валенсии (Менасес).

## ЦИФРЫ

**Площадь:** 134,65 км<sup>2</sup>

**Население:** 809 367 чел. (2010 г.), агломерация — около 1 700 000 чел.

**Плотность населения:** 6010 чел/км<sup>2</sup>

**Средняя высота над уровнем моря:** 15 м.

## КЛИМАТ

Город расположен на границе средиземноморского и субтропического климата.

**Средняя температура января:** +11,5°C.

**Средняя температура июля:** +24,9°C.

**Среднегодовое количество осадков:** 454 мм.

**Влажность воздуха:** 68%.

## КРАСИВОЕ ИМЯ, ВЫСОКАЯ ЧЕСТЬ

В исторической памяти города хранится немало событий, так или иначе связанных с его многозначным именем.

**Т**ерритория города Валенсия была заселена, по свидетельствам археологов, еще с бронзового века. Затем сюда мигрировали племена иберов, рядом создавали свои поселения древние греки, карфагеняне, финикийцы. Город как таковой ведет свою историю с 138 г до н. э., когда римский консул Деций Юний Брут решил построить здесь, у Средиземного моря, на острове реки Турия, текущей среди апельсиновых рощ, колонию для ветеранов своих легионов. И назвал ее Valentia Edetanorum. Второе слово в названии относится к древнему городу Эдета, где, как можно предположить, отличились бойцы Брута. А слово valentia многозначно: оно означает и «крепость», и «сила», и «доблесть», а также «доброе предзнаменование». Все эти его

символические названия оправдались: колония, стоявшая на одной из важных римских дорог — Via Sucronense, начала процветать благодаря торговле. Полководец Помпей Великий атаковал и разрушил поселение в 75 г до н. э., но полководец Серторий разбил агрессора, и очень скоро оно было возрождено. Благоденствие колонии закончилось с приходом вестготов в V в. Взаимопонимания у колонистов с ними никак не получалось, и в 714 г они сдались без боя вторгшимся на Пиренейский полуостров маврам (арабам). Договариваться с ними оказалось гораздо проще, чем с пришельцами с севера, и город бойко торговал шелком, кожей, керамикой, изделиями из серебра и стекла. Мавры владели Валенсией до первой трети XIII в. Но с перерывом.

В период Реконксты, в 1094 г., город отвоевал кастильский рыцарь, национальный герой Сид де Кампеадор (Сид — прозвище, от арабского «сиди», «мой господин»), Родриго Диас де Вивар, противник любой тирании. О благородном идалго сложено много народных баллад и поэм, а французский драматург Г. Корнель написал о нем трагедию «Сид». За пять лет Сид перестроил несколько

## ЭКОНОМИКА

Морское судоходство.

Портовая индустрия.

**Промышленность:** металлургическая, химическая, деревообрабатывающая, текстильная, пищевая, производство керамики. Автомобилестроение (заводы компании «Форд»), судостроение и судоремонт.

Рыболовство.

**Сфера услуг:** финансовые, медицинские, образовательные услуги, торговля, туризм.





*В центре Валенсии почти каждое здание может рассказать свою примечательную историю.*

мечетей в церкви и пригласил в качестве архиепископа католического священника из Франции. В 1099 г. правитель Валенсии был смертельно ранен в бою, но его жена Химена облачила уже мертвое тело в доспехи и сумела «усадить» его на коня так, чтобы солдаты думали, что их командир жив. Вдова Сида правила в городе до 1102 г., но сил для сопротивления у нее не хватало, и она вынуждена была сдать его маврам.

Окончательно вернул Валенсию христианам король Арагона Хайме

(Яков) I Завоеватель (1207–1276 гг.). Во главе большого войска, в которое входили французские и британские крестоносцы, он осадил город и 9 октября 1238 г., пробив в крепостной стене большую брешь, взял его. Этот день в городе отмечается и в наше время как большой праздник. Хайме сделал Валенсию столицей одноименного королевства, вассального по отношению к Арагону. К задержавшимся на его территории маврам отнесся великодушно: позволил им стать гражданами Валенсии. При нем были созданы «Вольности» — свод законов королевства Валенсия и «Книга Морского консульства», первый в мире кодекс морского права; заработали городской совет и суды. В 1262 г. был заложен Кафедральный собор Валенсии.

XV в. стал для Валенсии поистине «золотым веком». Купцы торговали шелком, текстилем и керамикой с большой прибылью, город расстраивался и украшался. В XV в. был открыт первый городской банк, начато строительство великолепного здания Шёлковой биржи, открыта первая в Испании типография. И в XVI в. дела шли неплохо. Но постепенно отношения между Мадридом и Валенсией начали портиться, особенно

после того, как кастильские правители стали изгонять из страны морисков (крещеных мавров), бывших в Валенсии основной рабочей силой. Во время Войны за испанское наследство (1701–1714 гг.) Валенсия приняла сторону Габсбургов и после воцарения на испанском троне Бурбонов поплатилась за это — была лишена всех привилегий в торговле.



Архитектурный стиль, в котором возведена восьмиугольная башня колокольня Эль-Мигелет, называют готическим левантийским.

#### ДОСТОПРИМЕЧАТЕЛЬНОСТИ

■ Башни-ворота — Торрес-де-Серранос (XIV в.) и Торрес-де-Куарт (XV в.), портал Валдинья (XV в.) и Старый арабский квартал в районе Эль-Кармен;

■ Башня-колокольня Эль-Мигелет (XIV–XV вв.);

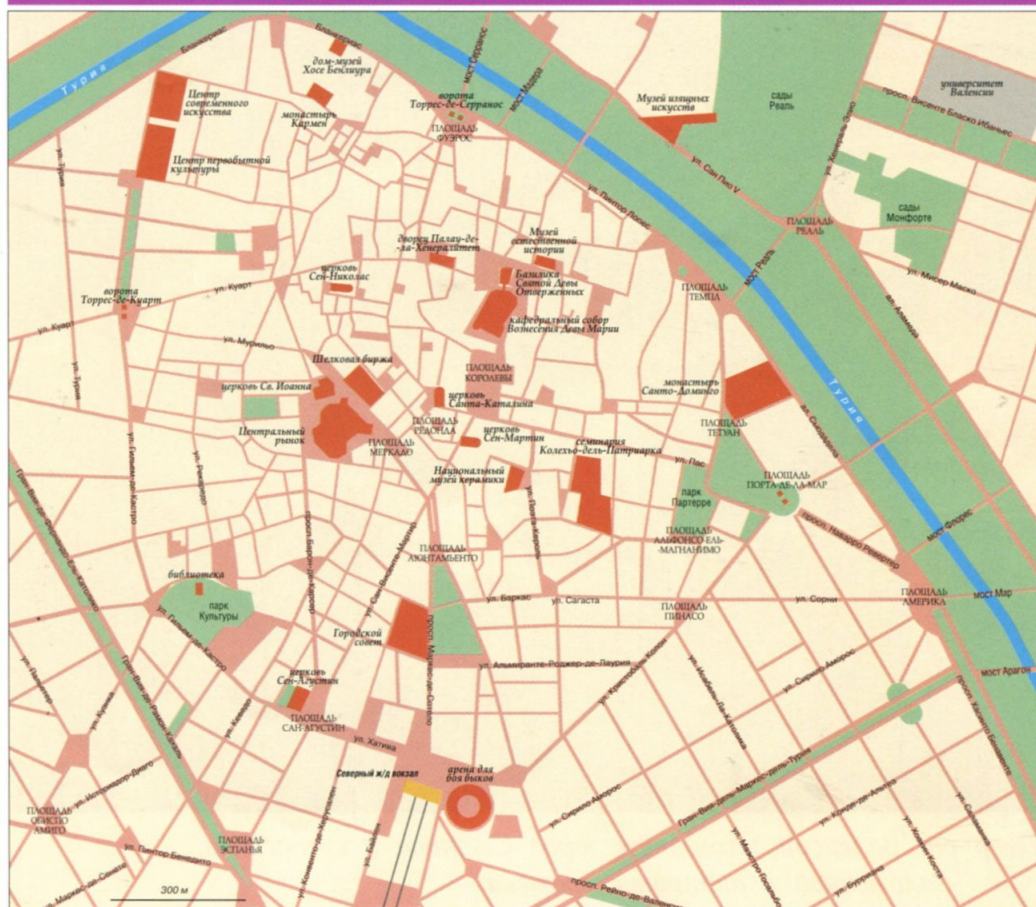
#### ■ Культовые сооружения:

Кафедральный собор Вознесения Девы Марии Валенсии, или Сеу (XIII–XVIII вв.): элементы готики, романского стиля, ренессанса, барокко, классицизма; церкви: Сен-Эстебан (XI в.), Сен-Мартин (XIII в.), Санта-Каталина (барокко, XVI в.), базилика Святой Девы Отверженных (барокко, XVII в.), Санто-Томе и Сан-Фелипе (XVIII в.), монастырь Санто-Доминго (XIII–XVI вв.), монастырь Сан-Мигель-де-лос-Рейес (XVI в.);

■ Сады и парки: Королевские сады, сады Монфорте, парк Кабекера, Биопарк (зоопарк), Ботанический сад, природный парк Альбуфера и пещеры Св. Иосифа.

■ В окрестностях: город и крепость Сагунто, природный парк Сьерра-Кальдерона.





Исторический центр города расположен между старым и новым руслом реки Турии. От побережья Средиземного моря Старую Валенсию отделяет около 4 км. Восточные кварталы современного города выходят к порту. Расширяется город главным образом в западном направлении. В 15 км от города к югу находится Альбуфера, природный парк с озером. Территория Валенсии подвержена небольшим сейсмическим колебаниям.

## ДОСТОПРИМЕЧАТЕЛЬНОСТИ

■ Здания XIV–XIX вв.: «Шёлковая биржа», поздняя готика, XV–XVI вв. (объект Всемирного наследия ЮНЕСКО), площадь Аюнтамьенто (Муниципалитета), Королевские верфи (XIV–XV вв.). Дворец Беникарло (готика, XV в.), Дворец архиепископа с художественной коллекцией (барокко и рококо, XVI в.); Дворец Батлиа (ренессанс, XV–XVI вв., фасад XIX в.), Семинария (ренессанс, XVI в.), Дворец Хенералитет с художественной коллекцией (ренессанс, XV–XVII вв.), Арена для боя быков (неоклассицизм, XIX в.), бывший университет (неоклассицизм, XIX в.), театр «Принцесса» (XIX в.). Здания XX–XXI вв.: Северный вокзал (ар-нуво, 1906–1917 гг.), Центральный рынок (ар-нуво, 1910–1928 гг.), Дворец конгрессов (1998 г.) Город Искусств и Наук — Полусфера: планетарий, кинотеатр Imax с огромным экраном на потолке (1998 г.), Галерея-оранжерея (1998 г.), Музей Наук принца Фелипе (1999 г.), Океанариум (2002 г.), Дворец Искусств (и Оперный театр) королевы Софии (1998–2005 гг.);

■ Музеи: Музей изящных искусств провинции Валенсия, Национальный музей керамики (Дворец маркиза Дос Акуас, здание XV в., перестроенное в XVIII в., барокко, рококо), Музей древней истории и археологии, Музей естественных наук (коллекция доисторических животных), Историко-медицинский музей, Галерея Палау, Центр современного искусства.

## В ОТСВЕТАХ ОГНЯ ОЧИЩАЮЩЕГО

Самое жизнеутверждающее из празднеств Валенсии — мартовские Фальяс, торжество Огня. Неслучайно наиболее широко в Испании Фальяс проходят именно здесь: оптимизм — главное в самом духе этого города.

К середине XVIII в. валенсийцы расширили плантации цитрусовых и риса в подвластных им землях, одновременно совершенствуя приемы земледелия. Снова их доходы пошли в гору. К началу XIX в. Валенсия была уже одним из самых красивых и благополучных городов Пиренейского полуострова. Ее жителям было что терять, и во время Испано-французской войны (1808–1814 гг.) они выдержали многомесячную осаду наполеоновских войск, несмотря на все лишения. А в 1865 г. решительно снесли крепостные стены: городу необходимо было расширяться.

Каждая из пережитых Валенсией эпох оставила следы в ее архитектуре. Это очень разные здания. Суровость

средневековья, гармония ренессанса, блеск барокко и рококо, изысканность ар-нуво, дерзость хай-тека все найдется в Валенсии. Но, поразительным образом, впечатления эклектики не возникает. Во-первых, потому, что все эти здания — высокие образцы стиля, во-вторых, потому, что есть в них и общий знаменатель — соразмерность насущным потребностям и духовным запросам человека. Достаточно увидеть две самые знаменитые башни-ворота, Торрес-де-Серранос и Торрес-де-Куарт, Кафедральный собор на площади Королевы, где хранится Чаша Грааля, признанная Ватиканом подлинной реликвией, подняться на башню-колокольню Эль-Мигелит

### ЛЮБОПЫТНЫЕ ФАКТЫ

■ Название 63-метровой башни Эль-Мигелит происходит от имени самого ее большого колокола весом в 10 тонн, отлитого в 1532 г. и освященного в День святого Мигеля (Михаила). По городской легенде, Виктор Гюго, поднявшись на башню, насчитал в Валенсии почти 300 колоколен.

■ Рядом с Кафедральным собором Вознесения Девы Марии Валенсии стоит небольшая базилика Святой Девы Отверженных. Статую Девы Марии в нем горожане называют Geperudeta — «горбатенькая». Мария действительно изображена скорбившейся, видимо так скульптор XV в. хотел передать переживаемую ею скорбь от утраты сына, а может, просто дело в том, что статуя была предназначена для надгробия. Горожане особо почитают «горбатенькую»: во второе воскресенье мая, праздник Преображения Святой Девы, ее переносят из базилики в собор. Передают из рук в руки, не опуская на землю. Фасад базилики украшают сплошным ковром из цветов, а статую во время шествия осыпают с балконов лепестками роз.





*В 20 км на север от Валенсии находится город Сагунто с крепостью, заложенной в античные времена.*

откуда открывается лучший вид на город, чтобы испытать восхищение Валенсией. Затем хорошо погрузиться в лабиринт улочек Старого города, где можно встретить и мавританские постройки. И, снова выйдя к какому-нибудь из архитектурных памятников, ясно понять, что этим городом можно любоваться бесконечно.

В 1957 г после очередного наводнения на Турии было решено изменить ее русло, что и было сделано. На образовавшемся пространстве были разбиты сады, и к своей устоявшейся славе «города цветов» Валенсия добавила новые краски. Постепенно здесь выросли и здания современной архитектуры, среди

которых самый посещаемый — комплекс Города Искусств и Наук, в котором посетителей встречает табличка: «Запрещено не трогать экспонаты».

У Валенсии немало своеобразных традиций. Одна из них сегодня выглядит как спектакль, аттракцион для туристов, но это историческая реконструкция суда, называвшегося «Водный трибунал». По четвергам, ровно в полдень, перед Апостольскими воротами Кафедрального собора собираются члены этого суда, в костюмах, и решают, точно так же, как в Средневековье, как правильно расходовать воду. Виновные в бесхозяйственности получают суровый приговор. Валенсийцы говорят: «Если хочешь, чтобы молитвы твои были услышаны, выйди в море». Они считают, что Христос — главный покровитель моряков и рыбаков, и Страстная неделя в Валенсии называется Морская Страстная неделя, главные участники всех шествий, конечно же, моряки и рыбаки. В полночь Великой субботы, с наступлением Пасхи, небо расцветает огнями фейерверков, а с балконов льется вода.

Традиция Фальяс — праздника Огня, который проходит с 15 по 19 марта (День святого Иосифа), родилась в средние века. Тогда члены гильдии плотников собирали весь

мусор, скопившийся за зиму в их мастерских, и сжигали его. Со временем из остатков древесины, стружек и прочего мусора стали делать огромные фигуры в аллегорическом облике человеческих пороков. Ныне фигуры делают из папье-маше, а праздник проходит с размахом, под фейерверки, пение и танцы в национальных костюмах. На площадях разворачиваются ярмарки, всюду продается горячий шоколад. Проходит конкурс фигур, выполненные наиболее талантливо отправляются в Музей Фальяс, остальные поджигают 19 марта. Атмосфера в городе царит приподнятая, бесшабашная, и не поддаться ей совершенно невозможно.



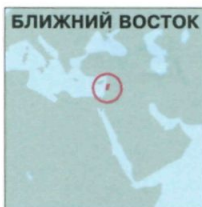
*Полусфера, как и другие здания Города Искусств и Наук, построена по проекту Сантьяго Калатравы, творящего в стилистике «био-тек».*

#### ■ ЛЮБОПЫТНЫЕ ФАКТЫ

■ В 1356–1375 гг в Испании шла Война двух Педро, между Кастильским королевством и королевством Арагон и Каталония, получившая название по именам двух королей — Педро Кастильского и Педро IV Арагонского (Церемонного). В 1377 г. Педро Церемонный велел дважды выбить на гербе Валенсии букву L, начальную в слове *lealtad* — «лояльность, преданность». За то, что в ходе войны город выдержал две осады кастильцев.

■ Лингвисты считают валенсийский язык наречием или диалектом каталанского языка, хотя в самой Валенсии настаивают на том, что это самостоятельный язык. По результатам исследования, проведенного в 2005 г. правительством области Валенсия, на нем разговаривает 74%, могут писать 50% населения, а понимают его практически все.





БЛИЖНИЙ ВОСТОК

РЕГИОН  
В ЛИВАНЕ

# ДОЛИНА БЕКАА

Житница и хранительница древностей



Изумрудный оттенок растительного покрова долины свидетельствует о плодородии ее почв.

## ОБЩИЕ СВЕДЕНИЯ

Регион Ливана (провинция Бекаа) в восточной части страны.

**Язык:** арабский.

**Этнический состав:** арабы — 95%, армяне — 4%, другие — 1%.

**Религии:** ислам (шииты и сунниты), христианство (марониты и прихожане Армянской апостольской церкви).

**Денежная единица:** ливанский фунт.

**Крупнейшие города:** Захла, Баальбек, Райат.

**Крупнейшие реки:** Литани, Оронт (Аси).

**Крупнейшее озеро:** Караун.

**Крупнейшие горные хребты:** Ливан, Антиливан.

**Ближайший аэропорт:** международный аэропорт Рафик Харири в Бейруте.

## \* КЛИМАТ

Средиземноморский, субтропический, с жарким сухим летом и холодной снежной зимой.

**Средняя температура января:** + 7°C.

**Средняя температура июля:** +24°C.

**Среднегодовое количество осадков:** 400 мм. С подветренной стороны хребта Ливан осадков выпадает значительно меньше, чем в центре долины (до 585 мм).

В северных районах долины Бекаа часты песчаные и пылевые бури.

## ЗОВ БЕКАА

Прекрасный климат и плодородные почвы долины Бекаа привлекали людей с доисторических времен.

**А**рхеологическая история долины восходит к VI тысячелетию до н. э. Первое древнее государство, которое римские историки связывают отчасти с Бекаа, — Финикия, города-государства которой оказали огромное влияние на развитие всей Передней Азии. Расцвета финикийская цивилизация достигла к 1200–800 гг до н. э. Сохранились свидетельства того, что именно тогда финикийцы начали торговать вином из долины Бекаа. Другим доказательством древности жизни в ней можно считать ее рельеф. Долина представляет собой в этом плане

широкий естественный коридор в окружении гористых регионов Ближнего Востока. В обозримом прошлом этот коридор использовался для прохода торговых караванов и армий и древними персами, и войсками Александра Македонского, и легионами Рима, и крестоносцами, но это вполне могло происходить и ранее.

Главные же свидетели прошлого в долине и всемирно известные ее достопримечательности археологические комплексы в Анджаре и Баальбеке. Когда в XX в. археологи открыли Анджар, они искали Халцис, столицу итуреев, народа, говорившего на древнеарамейском языке. Нашли же другой их город — Герру, в I в. переименованную турками в Анджар, однако некоторые археологи полагают, что это именно Халцис, существовавший еще во II тысячелетии до н. э. В Анджаре, во время правления

династии Омейядов (661–750 гг.), был возведен комплекс зданий и укрепленный по образу и подобию римских, в сочетании с некоторыми византийскими и восточными традициями архитектуры. Дворец был резиденцией халифа Валида I. В 750 г Анджар перешел под власть Аббасидов, которые многое в Ливане разрушили, но на этот город у них рука все-таки не поднялась. Заброшенный ими, он сам по себе пришел в упадок, но его руинами, изящными даже в этом состоянии, любуются туристы, здесь продолжают работать археологи, благо неисследованных участков культурного слоя осталось еще немало.

## ЦИФРЫ

**Площадь:** 4429 км<sup>2</sup>

**Население:** 750 000 чел. (2010 г.).

**Плотность населения:** 169,3 чел/км<sup>2</sup>

**Средняя высота над уровнем моря:** 900 м.

**Самая высокая точка:** 1130 м (Баальбек).

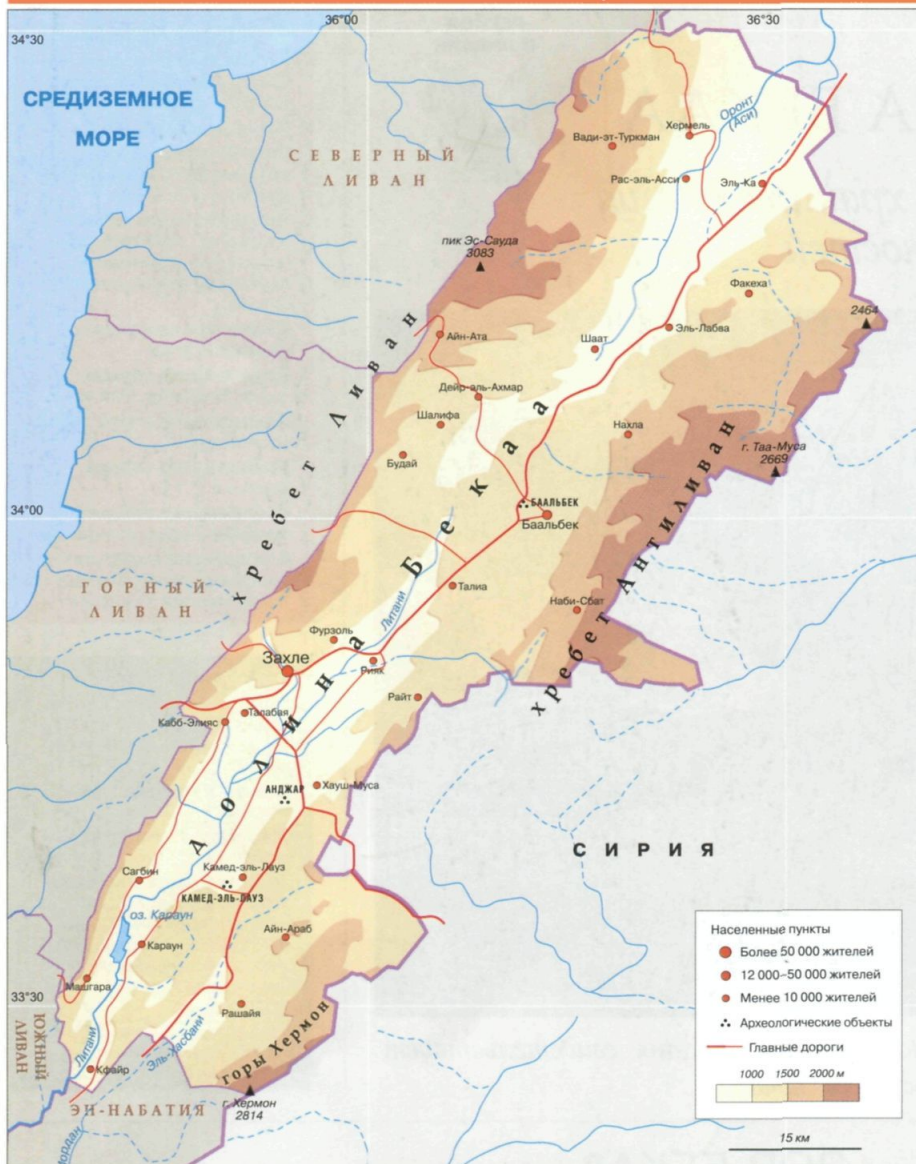
## ЭКОНОМИКА

**Сельское хозяйство:** выращивание картофеля, винограда, фруктов, овощей, овцеводство, птицеводство.

Виноделие.

**Сфера услуг:** торговля, туризм.





Долина Бекаа в Ливане располагается почти параллельно Левантийскому (восточному) берегу Средиземного моря. Это — горное плато между хребтами Ливан на западе, Антиливан на востоке и Хермон на юго-востоке, северная оконечность Восточно-Африканской рифтовой долины. Высота долины над уровнем моря достигает 900–1000 м. Протяженность ее — около 120 км, средняя ширина — около 16 км.

## ТАЙНОЕ И ЯВНОЕ

Нет в Бекаа памятника более известного и более загадочного, чем Баальбек, и занятия, более связанного с трудами жителей долины в древности, чем виноделие.

**П**ервое упоминание о Баальбеке относится к XIV в. до н. э. (древнеегипетские источники). Главным храмом города было святилище бога Солнца и плодородия Хадада, или Баал-Лабнана, покровителя Финикии. Греки переименовали Баальбек в Гелиополис — Город Солнца, возможно по аналогии с городом в Египте с тем же именем, но, скорее всего, следуя

традиции финикийцев. Окончательный облик Баальбеку придали в I в. до н. э. — III в. н. э. римляне, построившие здесь несколько храмов, столь грандиозных, что кратким рассказ о них не получится. Лучше самостоятельно почитать об этом античном ансамбле, вернее, его руинах, открытых заново в начале XX в. немецкими археологами.

### ❖ ДОСТОПРИМЕЧАТЕЛЬНОСТИ

- **Объекты Всемирного наследия ЮНЕСКО:** храмовый комплекс Баальбека, Анджар — развалины дворца Валида I и прилегающая к ним территория;
- **Захла:** Кафедральный католический собор Богоматери Спасения (1720 г.), часовня Богоматери, над ней башня высотой 54 м с 10-метровой статуей Девы Марии, или Богоматери Захла и Бекаа (1968 г.), Ратуша (Старый сераль, османская архитектура, 1850 г.), парк Менши, Сук эль Блатт (Плиточный базар);
- Винодельня «Шато Ксара».

### ❗ ЛЮБОПЫТНЫЕ ФАКТЫ

- Площадь долины Бекаа составляет 42,4% площади всего Ливана (10 452 км²).
- Храм Юпитера в Баальбеке окружали 54 беломраморные колонны. К нашему времени из них уцелело лишь шесть. Но когда арабы завоевали Баальбек, они увидели этот храм во всем его величии и были уверены, что построить его могли только всемогущественные джины.
- Анджар был обнесен двухметровыми стенами с 40 башнями, имел дренажную и канализационную системы.
- В мечети Карак-Ну, в 30 км к югу от Баальбека, по местным легендам, захоронена... нога библейского Ноя, и она гигантского размера. Но установлено, что там на самом деле «покоится» фрагмент древнего водостока.

Древний Баальбек оставил много загадок. Главная из них — как финикийцы доставляли сюда и укладывали гранитные блоки весом в сотни тонн, да так, что между ними иголка не войдет? Уфологи, как у них заведено, ссылаются на «ноу-хау» инопланетных цивилизаций. Но подобные аргументы слишком уж невероятны, не имеют под собой серьезных доказательств. В научном мире существует другое предположение: возможно люди земные в глубокой древности владели такими технологиями, о которых мы не знаем ровным счетом ничего? Поэтому даже толковых гипотез сформулировать не в силах. Пока...

Объяснение же тому, почему тысячелетние традиции виноделия в долине были прерваны примерно на 400 лет, есть — это произошло при османах. Возрождение «правил виноделов» началось на закате Средневековья, когда в Бекаа появились первые французские монахи-миссионеры. Мало-помалу к этому занятию подключились и местные жители. В 1857 г. братья-иезуиты основали знаменитую винодельню «Ксара», названную так в честь селения, которое дало приют христианам, бежавшим от преследования мусульман. Сегодня «Ксара» — крупнейшая винодельческая компания Ливана, а туристов приглашают на дегустацию в ее природные подвалы-коридоры внутри пещеры.