

# АТЛАС

## ЦЕЛЫЙ МИР В ТВОИХ РУКАХ

### РЕЙКЬЯВИК

Самая северная  
столица



165



ЧУВАШИЯ

АСУНСЬОН



ШАРИ

КАСТИЛИЯ-ЛА-МАНЧА

АМРИТСАР

DEAGOSTINI

КАРТЫ • СОБЫТИЯ • ДОСТОПРИМЕЧАТЕЛЬНОСТИ



# АТЛАС

ЦЕЛЫЙ МИР В ТВОИХ РУКАХ

ВЫПУСК № 165. СОДЕРЖАНИЕ

## РЕЙКЬЯВИК:

Этот исландский город является самой северной столицей в мире. Его название переводится как «дымная бухта» — именно таким, дымящим гейзерами и горячими источниками, видели его в IX в. редкие норвежские переселенцы. В этом городе почти на самой «окраине земли» состоялась встреча Горбачева и Рейгана, положившая начало дискуссии о сокращении ядерных вооружений. Природу, которая долгое время отпугивала жителей материка, здесь научились использовать себе во благо, но при этом не нанося ей урона.

## ЧУВАШИЯ:

Проживающие в европейской части России чувашы имеют древние тюркские корни. Территория современной Чувашии когда-то принадлежала государству Волжских булгар, а с XVI в. эти земли вошли в состав Российского государства. На долю чувашей выпало немало испытаний, но бережное отношение к своим традициям позволило им сохранить свою культурную самобытность.

## АСУНСЬОН:

Для небогатого южноамериканского Парагвая Асунсьон представляет собой нечто большее, чем просто столицу, — это в буквальном смысле ворота в мир. Ведь город стоит на одноименной реке и именно через его порт осуществляется водная связь страны, не имеющей выхода к морю, с Атлантическим океаном. Город назван в честь праздника Успения Пресвятой Богородицы, и она хранит его вот уже почти пять веков.

## ШАРИ:

Центральноафриканская река Шари — единственная спасительница периодически пересыхающего озера Чад и кормилица обширного региона Центральноафриканской Республики и Республики Чад, на территории которых лежит ее бассейн. Предотвратить высыхание озера и возможную экологическую катастрофу могла бы реализация масштабных проектов по «повороту реки» бассейна Конго.

## КАСТИЛИЯ-ЛА-МАНЧА:

Чтобы прославиться в веках, ей хватило бы одного литературного героя — прославленного Дон Кихота Ламанчского. Но помимо литературы здесь творилась реальная история: Кастилия — это сердце Испании, и именно кастильский диалект лег в основу испанского национального языка. Кроме того, автономное сообщество Кастилия — Ла-Манча является одним из крупнейших винодельческих регионов в мире. Вино здесь не просто напиток, а часть национальной культуры.

## АМРИТСАР:

Этот город на северо-западе Индии более всего известен Золотым храмом — сияющим святилищем посреди священного озера, словно возникшим из сказочных снов. Считается, что храм привиделся основателю города во время медитации. Амритсар — священный город для всех разбросанных по миру и мечтающих о создании собственной страны приверженцев учения сикхизма.



Россия, Чувашия, Чебоксары. Символ республики и ее столицы — монумент «Мать-покровительница» (2003 г.).



Парагвай, Асунсьон. В некоторых старых зданиях в центре города чувствуется влияние испанской архитектуры.



Испания, Кастилия — Ла-Манча. Действующие ветряные мельницы XV–XVI вв.

«АТЛАС.  
Целый мир в твоих руках»

Выпуск № 165, 2013  
Еженедельное издание

## РОССИЯ

Издатель, учредитель, редакция:

ООО «Де Агостини», Россия

Юридический адрес:

105066, г. Москва, ул. Александра Лукьянова, д. 3, стр. 1.  
Письма читателей по данному адресу не принимаются.

Генеральный директор:

Николаос Скилакс

Главный редактор:

Анастасия Жаркова

Финансовый директор:

Наталья Василенко

Коммерческий директор:

Александр Якутов

Менеджер по маркетингу:

Михаил Ткачук

Свидетельство о регистрации средства массовой информации в Федеральной службе по надзору в сфере связи и массовых коммуникаций  
ПИ № ФС 77-44668 от 20 апреля 2011 г.

### Уважаемые читатели!

Для вашего удобства рекомендуем приобретать выпуски в одном и том же киоске и заранее сообщать продавцу о вашем желании покупать следующие выпуски коллекции.

Для заказа пропущенных номеров и по всем вопросам, касающимся информации о коллекции, заходите на сайт [www.deagostini.ru](http://www.deagostini.ru), по остальным вопросам обращайтесь по телефону бесплатной «горячей линии» в России:

8-800-200-02-01;

Телефон «горячей линии» для читателей Москвы:

8-495-660-02-02



Адрес для писем читателей:

Россия, 105066, г. Москва, а/я 13,  
«Де Агостини», «Атлас. Целый мир в твоих руках».  
Пожалуйста, указывайте в письмах свои контактные данные для обратной связи (телефон или e-mail).

Распространение: ООО «Бурда Дистрибушен Сервисиз»

## УКРАИНА

Издатель и учредитель:

ООО «Де Агостини Паблицинг», Украина

Юридический адрес:

01032, Украина, г. Киев, ул. Саксаганского, д. 119.  
Генеральный директор: Екатерина Клименко

Свидетельство о государственной регистрации печатного СМИ Министерства юстиции Украины  
КВ № 15131-3703Р от 30.04.2009 г.

Для заказа пропущенных номеров и по всем вопросам, касающимся информации о коллекции, заходите на сайт [www.deagostini.ua](http://www.deagostini.ua), по остальным вопросам обращайтесь по телефону бесплатной «горячей линии» в Украине:

0-800-500-8-40



Адрес для писем читателей:

Украина, 01033, г. Киев, а/я «Де Агостини»,  
«Атлас. Целый мир в твоих руках»  
Украина, 01033, м. Київ, а/с «Де Агостині»

## БЕЛАРУСЬ

Импортер и дистрибутор в РБ:

ООО «Росчерк», РБ, 220037, г. Минск, ул. Авангардная, 48а,  
литер 8/к. Тел./факс: +375 17 2-999-260.  
Телефон «горячей линии» в РБ:

+375-17-279-87-87

(пн–пт, 9.00–21.00)



Адрес для писем читателей:

Республика Беларусь, 220040, г. Минск, а/я 224,  
ООО «Росчерк», «Де Агостини»,  
«Атлас. Целый мир в твоих руках»

## КАЗАХСТАН

Распространение:

ТОО «КГП «Бурда-Алатау Пресс»

Рекомендуемая цена:

69 руб., 12,90 грн, 14 900 бел. руб., 290 тенге.

Издатель оставляет за собой право увеличить рекомендуемую цену выпусков.

Издатель оставляет за собой право изменять последовательность номеров и их содержание.

Отпечатано в типографии: Deaprinting — Officine Grafiche Novara 1901 Spa, Corso della Vittoria 91, 28100, Novara, Italy.  
Тираж: 75 000 экз.

© 2010–2013 ООО «Де Агостини»

ISSN 2075-0536

Информация к иллюстрациям

Обложка: Рейкьявик, Исландия. DeAgostini Picture Library

Рейкьявик: DeAgostini Picture Library;

© DIOMEDIA; AFP PHOTO / OLIVIER MORIN / EASTNEWS

Чувашия: © JK, ElenArt, Сергей Кузьмин, Сергей Лаврентьев, Рыков Андрей / Фотобанк Лори; Кокошкин Константин / fotobank.ru

Асунсьон: DeAgostini Picture Library;

© DIOMEDIA

Шари: DeAgostini Picture Library

Кастилия-Ла-Манча: DeAgostini Picture Library;

© DIOMEDIA; Album Online / EASTNEWS

Амритсар: DeAgostini Picture Library;

© OSHI, Ирина Раско / Фотобанк Лори;

© DIOMEDIA; Xinhua News, NARINDER NANU / EASTNEWS.

Дата выхода в России 06.04.2013.





# РЕЙКЬЯВИК

Самая северная столица



Современные районы Рейкьявика располагаются на берегу рядом со старой гаванью и историческим центром.

## ОБЩИЕ СВЕДЕНИЯ

**Местоположение:** юго-запад острова, полуостров Селтьярнарнес.  
**Год основания:** 874 г. (первое поселение — ферма), статус города с 1786 г.  
**Столица:** с 1918 г.  
**Язык:** исландский.  
**Этнический состав:** преимущественно исландцы (потомки норвежцев и кельтов) — 94%, прочие (представители более 100 национальностей) — 6%.  
**Религия:** преобладает лютеранство (Церковь Исландии) — более 90%, католицизм — 2,5%, другие — 7,5%.  
**Денежная единица:** исландская крона.  
**Река:** Эллида.  
**Крупнейшее озеро:** Тьернин.  
**Важнейшие аэропорты:** международный аэропорт Рейкьявик-Кефлавик, внутренний аэропорт Рейкьявик.

## КЛИМАТ

Субарктический, морской. Зима мягкая, с оттепелями; лето прохладное.  
**Средняя температура января:** 0°C.  
**Средняя температура июля:** +11,2°C.  
**Среднегодовое количество осадков:** 841,9 мм в год.  
Частые перемены погоды. Летом — полярный день, а зимой светлая часть суток составляет всего 4 часа. Зимой вода в заливе Факсафлуи не замерзает. Благодаря теплоте течения Гольфстрим и относительно теплоте течения Ирмингер средняя температура зимы сравнима с показателями Нью-Йорка.

## ПРИПОЛЯРНЫЙ ОАЗИС

Рейкьявик объединяет противоположности: свет и тьму, огонь и воду, природную изоляцию с развитыми коммуникациями.

В северной части Атлантического океана, у самого Полярного круга находится остров Исландия. На острове господствует субарктический климат, около 14% его территории занимают ледники и озера, а сам он представляет собой вулканическое плато с многочисленными действующими вулканами и оставшимися после них пустынными лавовыми полями, с гейзерами и горячими источниками. На острове располагается одноименное государство, столицей которого является город Рейкьявик.

Рейкьявик на юго-западе Исландии стоит в зоне сдвига тектонических плит — Северо-Американской

и Евразийской. Поэтому небольшие землетрясения в городе отнюдь не редкость. Береговая линия поражает обилием бухт и проливов, островов и полуостровов. Это пространство обнажилось после ледникового периода (10 000 лет назад), и на месте отступившего ледника появились вулканы, остатками которых считают некоторые окрестные холмы.

Через город протекает река Эллида — слишком мелкая, чтобы быть судходной, но оптимальная для рыбалки (она считается одним из лучших мест в стране для ловли лосося). Другой природной достопримечательностью является гора Эсья: находясь

всего в десятке километров от столицы, она видна в городе отовсюду. Эсья огибает Рейкьявик с севера, будто каменный великан хочет обнять город исландскими руками. Гора представляет собой вулканическое плато, образовавшееся из стоящих рядом вулканов, слившихся в результате напластований слоев лавы в единый комплекс. Помимо горы и реки рядом целый океан: Рейкьявик стоит на побережье Атлантики, в заливе Факсафлуи.

## ЦИФРЫ

**Площадь:** 274,5 км².  
**Население:** 119 108 (2011 г.).  
**Плотность населения:** 433,9 чел/км².  
**Максимальная высота н. у. м.:** 60 м.





Голубая Лагуна вблизи Рейкьявика — геотермальный курорт с теплой водой и лечебными грязями.



Лютеранский собор Хатльгримскиркья в Рейкьявике (1945–1986 гг.), его форма символизирует извержение вулкана.

Именно в этом месте в 874 г. один из норвежских переселенцев, знатный Ингольфр Арнарсон (IX в.) основал ферму — будущий Рейкьявик. Место ему, по легендам, будто бы указали сами боги. Тогда-то поселенцы, пораженные гейзерами, вулканами и горячими источниками новой земли, называли ее Рейкьявиком, что переводится как «дымная бухта».

Скачок в развитии страны и ее основного города произошел в XVIII в. благодаря деятельности Скули

Магнуссона (1711–1794 гг.), которого за заслуги уважительно называют «отцом Рейкьявика». На память о себе Магнуссон оставил много зданий (в том числе первых кирпичных), усовершенствованную систему торговли, разработки по развитию экономики, промышленности и сельского хозяйства. Самым главным его вкладом, пожалуй, стало основание в 1751 г. акционерной компании с целым рядом многопрофильных мануфактур, где занимались прядением, ткачеством, окраской шерсти, дублением кожи, производством рыболовных снастей, обработкой меха, соли и серы,

заготовкой рыбы, выращиванием овощей, зерна, картофеля и даже деревьев.

В 1786 г. Рейкьявик получил статус города. С 1918 г. он стал столицей королевства Исландия, находящегося под покровительством Дании. Окончательную независимость страна и ее столица получили 17 июня 1944 г., побывав под британской (с 1940 г.) и американской (с 1941 г.) оккупацией. В городе остались возведенные за время оккупации аэропорты: внутренний, построенный британцами, и ставший ныне международным аэропорт Кефлавик, сооруженный американцами.



#### ЭКОНОМИКА

Рейкьявик находится на пересечении трансатлантических путей между Европой и Северной Америкой. Крупный транзитный узел морского и воздушного сообщения.

**Промышленность:** рыбопереработка, судостроение и судоремонт (верфи), портовая индустрия, производство рыбопромышленного оборудования (сети и т. п.), химическая (мыловарни, лакокрасочная), текстильная, пищевая, обувная, шерстяная, полиграфическая.

**Сельское хозяйство:** тепличное овощеводство, цветоводство. Рыболовство.

**Сфера услуг:** транспортные, финансовые, информационные, туризм, торговля.



#### ЛЮБОПЫТНЫЕ ФАКТЫ

■ За обилие заведений для активной ночной жизни город называют «зимней Ибицей». В 2000 г. Рейкьявик получил статус «культурной столицы мира», присвоенный ЮНЕСКО.

■ Собор Хатльгримскиркья назван в честь поэта и проповедника Хальгримура Петурсона (1614–1674 гг.).

■ Археологический музей получил свое необычное название «Музей 871±2» по дате извержения вулкана Торвайокуль (ориентировочно 871 г.), погрешность в определении которой составляет как раз два года.



Национальный парк Тингветлир (объект из списка Всемирного наследия ЮНЕСКО) — место собрания первого исландского парламента, одного из древнейших в Европе.





В Рейкьявике с XVIII в. сохранилась регулярная планировка и принцип предпочтительности застройки 2 и 3-этажными зданиями. Дома в Рейкьявике — с яркими разноцветными крышами, что делает его непохожим на большинство европейских городов, тем более столицу.

#### ❖ ДОСТОПРИМЕЧАТЕЛЬНОСТИ

■ **Музеи и галереи:** Городской музей Рейкьявика (1957 г.), галерея Фолд (1990 г.), Археологический музей Рейкьявика (Музей 871±2), Центр исландского искусства, Национальная галерея, Исландский музей фаллосов (1997 г., коллекция фаллосов млекопитающих), Музей дизайна и прикладного искусства.

■ **Другое:** Кафедральный собор (1847 г.), Альтинг (Исландский парламент, 1880–1881 гг.), Национальный театр (1950 г.), собор Хатльгримскиркья (1974 г.), дизайнерский отель-галерея «101», Северный дом (1986 г.; здесь проходят Международный кинофестиваль в Рейкьявике и литературные фестивали, Исландская воздушная волна и Биеннале северной моды), памятник основателю города Арнарсону (1907 г.), Перлан (1991 г.), Национальный парк Тингветлир, геотермальный городок Хверагерди.

#### ❖ ЛЮБОПЫТНЫЕ ФАКТЫ

■ Бар «Каффи Рейкьявик» построен из льда, и напитки в нем подают в настоящих ледяных бокалах.

■ Древняя исландская традиция давать детям три имени существует до сих пор. Одно из этих имен является отчеством, а также используется вместо фамилии. Например, фамилия известной певицы и автора песен Бьорк (Бьёрк; род. 1965 г.) — Гудмундсдоуттир — на самом деле отчество и переводится как «дочь Гудмунда».

## ГОРЯЧЕЕ СЕРДЦЕ ИСЛАНДИИ

Рейкьявик является самой северной в мире и самой горячей (в буквальном смысле) столицей: природная горячая вода круглогодично отапливает дома и теплицы, обслуживает производство и дает энергию.

**Р**ейкьявик — крупнейший город Исландии, а в образованном им с пригородами «Большом Рейкьявике» проживает более 60% населения всей страны. Четкую визуальную границу между городом и его пригородами провести достаточно сложно. Рейкьявик — город, сочетающий разные стили в архитектуре. Здание Альтинга (парламента Исландии) напоминает об архитектуре классицизма, а национальная библиотека и театр воплощают стиль национального романтизма, к стилю функционализма тяготеет культурный центр «Северный дом». В целом же в планировке города, в обилии открытых мест чувствуется широта и свобода: между домами и целыми жилыми

кварталами любят оставлять свободное место — исландцы ценят красоту простора.

Для отопления жилищ и получения электричества горожане используют энергию горячих источников, температура воды из скважин достигает +140°C. В приполярном Рейкьявике есть собственный пляж — лагуна Найтхолсвик, воду в которой подогревают. Одним из символических зданий Рейкьявика является Перлан («жемчужина») — гигантский накопитель, снабжающий кипятком всю столицу. Помимо выполнения основных функций, Перлан содержит массу объектов, привлекающих сюда туристов. В нем располагаются вращающаяся смотровая площадка, зимний

сад, искусственный гейзер, Музей саги с восковыми фигурами, магазины и рестораны.



Драккар (корабль-дракон викингов) на набережной Рейкьявика в современном скульптурном исполнении.





Здание Альтинга (Парламента) Исландии, на которое гордо взирает со своего постамента национальный герой, борец за независимость от Дании Йон Сигурдссон (1811–1879 гг.)



Современная архитектурная жемчужина города — гигантский Перлан.

Благодаря эффективному использованию природной горячей воды в городе и окрестностях развито тепличное хозяйство, где помимо овощей и фруктов выращивают большое количество цветов, которыми украшают город. Так что, несмотря на субарктический морской климат, столице Исландии никак нельзя назвать холодной и неприветливой.

Рейкьявик позиционирует себя как город литературы: здесь трепетно хранят и изучают традиции исландских

саг и активно поддерживают современную литературу. Городская библиотека предлагает литературные прогулки, которые раскрывают Рейкьявик как город поэтов и писателей. В 2011 году он стал литературной столицей по признанию ЮНЕСКО.

В конце XX в. Рейкьявик превратился в представительный финансово-инвестиционный центр. Здесь базируются штаб-квартиры крупнейших банков и компаний. До кризиса экономики в 2008 г. Рейкьявик считался одним из самых богатых городов в мире.

Жизнь в Рейкьявике контрастна и разнообразна. Здесь чтут древние

культурные традиции викингов и в то же время поддерживают современные тенденции: в Исландии узаконены однополые браки, а стриптиз по настоянию феминистов запрещен законодательно, как признак неравенства. В городе базируется старейший в стране Исландский симфонический оркестр, регулярно проводятся концерты классической музыки, и при этом маленький исландский народ дал миру невероятно большое количество всемирно известных музыкальных групп и исполнителей различных современных стилей и направлений.

#### ❗ ЛЮБОПЫТНЫЕ ФАКТЫ

- Национальный парк Тингветлир получил свое название в честь собрания на этом месте первого парламента Исландии (930 г.): Тингветлир в переводе — «парламент на равнинах». Через Тингветлир проходит граница литосферных плит, так что в этом парке можно наблюдать, как Европа отдалается от Америки ежегодно на семь миллиметров.
- В Рейкьявике есть Арктический ботанический сад (400 видов арктической флоры).
- К северу от Рейкьявика протекает самая широкая река с... кипяток — Дейдартунгувер.
- Отель «101» назван в честь индекса своего адреса. Его дизайнерские интерьеры — выставка современного искусства Исландии.
- В 1986 г. в Рейкьявике состоялась встреча глав двух держав, на которой были обсуждены возможности сокращения ядерного оружия: Михаила Сергеевича Горбачева (род. в 1931 г.) и Рональда Рейгана (1911–2004 гг.).
- Район Рейкьявика в Исландии принято считать Югом. Если ехать в Рейкьявик с юго-западного побережья, то исландцы скажут, что это поездка «на юг», а на самом деле направление будет почти «на север». Такие же казусы в названии Севера, который находится на северо-востоке, и Запада, находящегося на северо-западе. Путаница возникла от того, что люди на острове веками селились и путешествовали преимущественно по прибрежным территориям, не осваивая внутреннюю часть острова.



На центральной площади всегда многолюдно. Днем здесь можно встретить семьи с детьми, студентов и туристов, а в более позднее время — завсегдатаев ночных клубов и баров, расположенных вокруг площади.





# ЧУВАШИЯ

*Древний тюркский народ  
в сердце России*

РЕСПУБЛИКА  
В СОСТАВЕ  
РОССИЙСКОЙ  
ФЕДЕРАЦИИ



*Чувашия находится на равнине. Особую живописность ее пейзажам придают бескрайние леса, поля и заливные луга, мягкие изгибы холмов, полноводные реки и зеркальная гладь озер.*

## ОБЩИЕ СВЕДЕНИЯ

**Официальное название:**

Чувашская Республика.

**Дата образования:**

13 февраля 1992 г.

**Местоположение:**

Среднее Поволжье.

**Федеральный округ:**

Приволжский.

**Экономический район:**

Волго-Вятский.

**Пограничные регионы:**

Республика Марий Эл, Татарстан, Ульяновская и Нижегородская области, Мордовия.

**Административно-территориальное деление:**

21 район, 9 городов, 8 поселков городского типа, 1700 деревень.

**Столица:** Чебоксары,

460 400 чел. (2012 г.).

**Языки:** русский, чувашский.

**Этнический состав:** 106 этносов, преобладают чувашы —

около 68%, русские — 26,5%, татары — примерно 2,8%, мордва — около 1,3%, прочие — 1,4% (в том числе украинцы, марийцы, белорусы, армяне, азербайджанцы, цыгане, немцы) (2002 г.).

**Религии:** православие, ислам.

**Крупнейшие города:**

Чебоксары, Новочебоксарск (124 094 чел.).

**Крупнейшие реки:** Волга, Сура, Киря, Алатырь, Цивиль.

**Крупнейшие озера:**

Чёрное, Большое Лебединое.

**Важнейший аэропорт:**

Чебоксарский международный аэропорт.

## ЦИФРЫ

**Площадь:** 18 343 км².

**Население:** 1 247 012 чел. (2012 г.).

**Плотность населения:** 68 чел./км².

**Самая высокая точка:**

286,6 м.

В Чувашии более 700 малых озер.

## В ЦЕНТРЕ КВАДРАТНОГО МИРА

В чувашской мифологии земля квадратная и чувашы заселяют ее центральную часть, возле поддерживающего небосвод священного «древа жизни», а по краям небо держат четыре столба — золотой, серебряный, медный и каменный.

**Ч**увашия действительно занимает срединную часть — только не мифологической страны, а европейской части России.

Чуваши — тюркский народ, сочетающий в своем антропологическом типе элементы европеоидной и монголоидной рас. Исследователи указывают, что в так называемое

предбулгарское время (до VIII в.) на территории современной Чувашии и в целом в Среднем Поволжье этнический состав населения был весьма неоднороден. Здесь присутствовали волжско-финские, пермско-финские народности с пришедшими из Западной Сибири угорскими и угро-самодийскими племенами, а также группами индоиранского (сармато-аланского) культурного круга. В X–XIII вв. на берегах Волги и Камы сформировалось государство Волжских булгар, куда наряду с булгарами входили суварские

и местные финно-угорские племена — предки марийцев, мордвы и удмуртов.

В XIII в. эти земли были завоеваны монголо-татарами. Следующие за нашествием события (образование и распад Золотой Орды, возникновение затем Казанского, Астраханского и Сибирского ханств) способствовали дальнейшим передвижениям народов Волго-Уральского региона и ускорили образование отдельных этносов, в том числе чувашского.

В чувашских сказаниях сохранилась легенда о том, что последняя царица этого народа, Пике (XVI в.),

## КЛИМАТ

Умеренно континентальный.

**Средняя температура января:** −12,9°C.

**Средняя температура июля:** +18,8°C.

**Среднегодовое количество осадков:** 554 мм.





*Река Волга. «Луговая сторона» Чувашии.*

самостоятельно попросила защиты от татар у Ивана IV Васильевича Грозного (1530–1584 гг.). Так или иначе, но в 1551 г. действительно часть чувашских владений — Горная сторона — перешла под юрисдикцию Российского государства. Позднее к ним присоединились и жители Луговой стороны. На землях Чувашии выросли города, среди которых уже тогда выделялся город Чебоксары. Наряду с ним значимыми центрами являлись Алатырь, Цивильск, Ядрин. Ко II половине XVI в. чувашаи вернулись на свои покинутые из-за набегов татар южные и юго-западные территории. Однако центром консолидации нации

по-прежнему оставалась правобережная часть среднего течения Волги, к концу XVIII в. здесь проживало более 66,5% чувашей.

На сегодняшний день чувашскую народность принято подразделять на три этнографические группы, которые традиционно расселились в разных частях Чувашии. Это верховые и средненизовые чувашаи, обитающие соответственно на северо-западе и северо-востоке региона. Низовые чувашаи расселяются на его юге и за пределами Чувашской Республики. Современные чувашаи в значительном количестве (около 100 000 чел.) проживают также в Татарстане и Башкортостане, в Ульяновской и Самарской

областях РФ. Это пятая по численности народность нашей страны.

Территория Чувашской Республики находится на севере Приволжской возвышенности, относящейся к одной из крупнейших равнин Земли — Восточно-Европейской. Естественной границей региона является река Волга: почти вся Чувашия находится на ее правом берегу, за исключением части Чебоксарского района. Современный рельеф Чувашии сформирован в основном деятельностью многочисленных рек. На этой территории нет сильных перепадов высот: встречаются возвышенные участки и понижения, глубокие овраги, дюнные всхолмления и заболоченные низины.

#### ЭКОНОМИКА

**ВРП:** 152,5 млрд руб. (2010 г.).

**Крупные транспортные узлы:** Чебоксары, Канаш.

**Полезные ископаемые:** месторождения глины, песков, известняков, доломитов, торфа, горючих сланцев, фосфоритов.

**Промышленность:** машиностроение и металлообработка, добывающая, химическая, легкая (особенно текстильная). Гидроэнергетика.

**Сельское хозяйство:** мясо-молочное животноводство, птицеводство, растениеводство (зерновые и технические культуры), овощеводство (картофель), хмелеводство (80% хмеля России). Коневодство (Чувашский конный завод; русские рысаки и тяжеловозы).

**Сфера услуг:** транспортные (судоходство по Волге и Суре), информационные, финансовые; торговля; туризм.

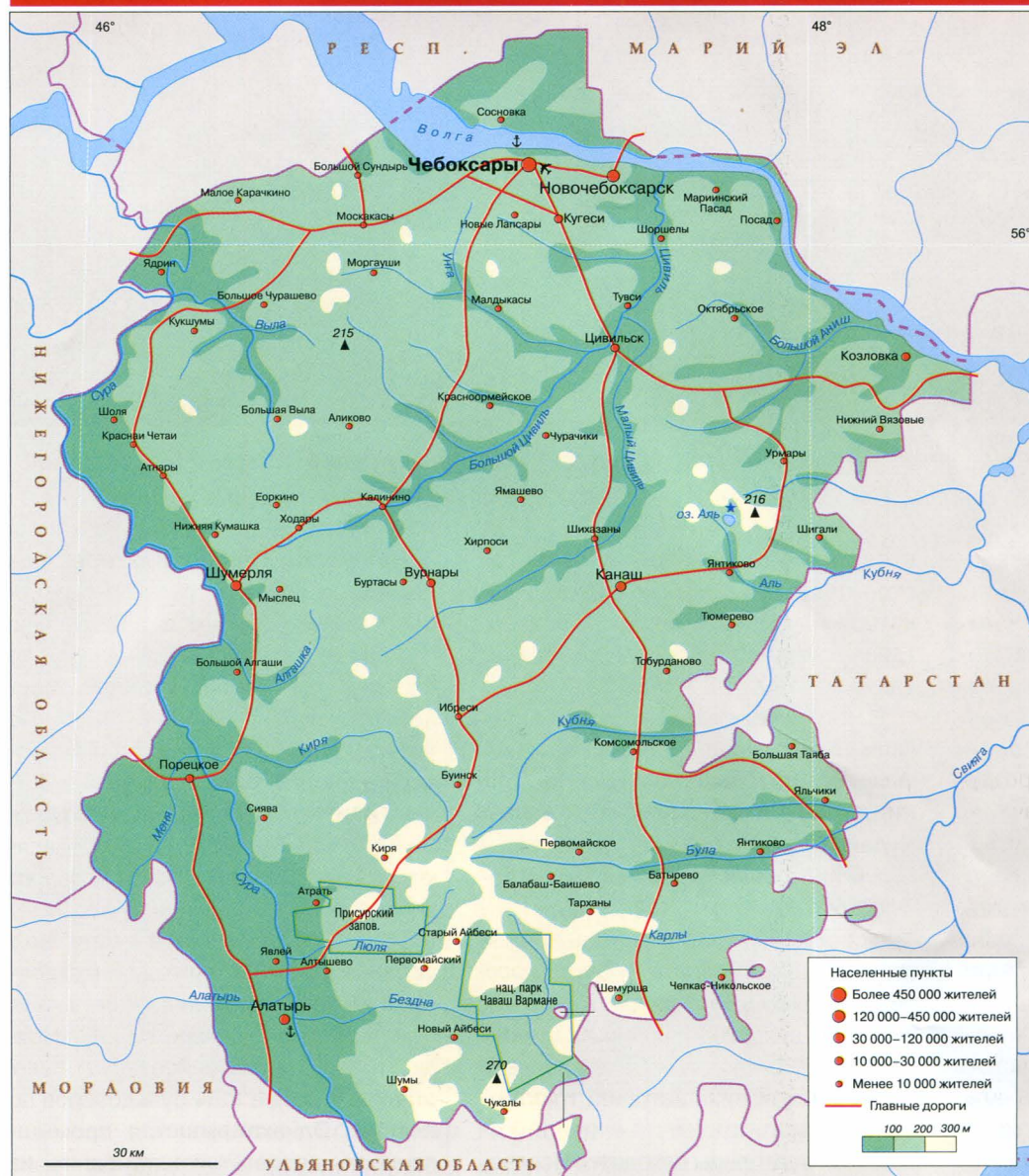
#### ЛЮБОПЫТНЫЕ ФАКТЫ

■ В мифологии каждого народа есть собственные представления о конце света. По чувашским мифам, он наступит, когда воды мирового океана, постоянно разрушающие берега четырехугольной земли, дойдут до центра квадрата, т. е. до владений чувашей.



*Город Цивильск: по преданию, Тихвинский Богородицкий женский монастырь (XVII в.) был возведен жителями в благодарность Богородице за чудесное спасение города от осады «воровских» казаков Стеньки Разина.*





Форма территории Чувашии вытянута с севера на юг.  
Она охватывает зоны лесостепи и южной тайги.  
Основные лесные массивы находятся в Присурье и Заволжье.

## ДОСТОПРИМЕЧАТЕЛЬНОСТИ

■ **Природные:** озера Аль, Сюткуль, Кюльхири, Светлое, Бездна, Белое, Чёрное, Большое Лебединое; Национальный парк «Чаваш Вармане» (1993 г.), Присурский заповедник, парк «Роша Гузовского»; дуб-керемень (480 лет; из реестра старовозрастных деревьев России).

■ **г. Чебоксары:** Введенский собор (1657 г.), церковь Михаила Архангела (1702 г.), ансамбль Свято-Троицкого монастыря (XVII–XVIII вв.), музей Чапаева (1974 г.), бульвар Ефремова, культурно-развлекательная зона Чебоксарский залив (1996 г.), скульптура Мать-покровительница (самый крупный монумент Чувашии), мемориальный парк «Победа», памятник первому серийному трактору Т-330, художественный и национальный музеи.

■ **г. Алатырь:** собор Усекновения головы Иоанна Предтечи (1703 г.), собор Рождества Пресвятой Богородицы (1747 г.), Николо-Знаменская церковь (1770 г.), дом купца Антонова (1859 г.), казначейство (сер. XIX в.), земская управа (сер. XIX в.), производственные цеха паровозоремонтного завода (1893 г.), Казённый винный склад (1898 г.).

■ **г. Цивильск:** Тихвинский богородский православный женский монастырь (XVII в.), собор Троицы Живоначальной (1734 г.).

■ **д. Тигашево:** археологический комплекс — поселение волжских булгар (X–XII вв.).

■ **д. Шоршелы:** Музей космонавтики (с 1972 г.; родина космонавта Андрияна Григорьевича Николаева, 1929–2004 гг.).

## ЧУВАШСКИЙ КУЛЬТУРНО-ЭКОНОМИЧЕСКИЙ МОБИЛЬ

Начиная с древних времен чуваши придают большое значение обеспечению достойной старости своим родственникам и воспитанию подрастающего поколения в духе национальных традиций. В Чувашии более низкий, чем в среднем по России, уровень преступности.

**Ч**уваши — народ с давней традицией земледельческой культуры: земледелие, а также животноводство, пчеловодство, выращивание хмеля и обрабатывающие направления (переработка дерева, кожи, шерсти, волокна, сала и т. п.) стали основой хозяйства. Среди отраслей промышленности в Чувашии с XIX в. лидировала деревообработка. Одним из главных видов народного искусства являлась вышивка, в особенности шелком. Орнамент вышивки имел множество видов и смыслов,

обозначая гармонию, трудолюбие, отвагу и множество прочих качеств.

Присоединение к России принесло чувашам новые налоги и повинности. Постепенно все управляющие посты стали занимать русские ставленники. Усугубил положение указ Петра I (1682–1725 гг.), по которому все чуваши были приравнены в правах к государственным крестьянам. Такое положение породило многочисленные недовольства. Чувашские крестьяне активно участвовали в народных волнениях, включая разинские

и пугачевские восстания. А в 1842 г. чувашские и марийские крестьяне устроили собственный вооруженный бунт (Акрамовская война).

Ассимиляция чувашей в христианскую культуру шла тяжело, даже несмотря на различные поблажки и привилегии, вводимые правительством для добровольно сменивших веру. Традиционные верования долго не сдавали своих позиций. Ситуация усугублялась и тем, что старославянский язык церковных служб был очень далек от родного языка чувашей,





*Чебоксарский залив, по сути, представляет собой затопленную при строительстве Чебоксарской ГЭС старую часть города. На его берегах создана культурно-развлекательная зона.*

относящегося к болгарской подгруппе тюркских языков.

На протяжении XVIII–XIX вв. Чувашия побывала частью Казанской, Нижегородской и Симбирской губерний. В XX в. для ее включения на правах автономной области в состав Советского государства многое сделал чувашский политический деятель Даниил Семенович Эльмень (1885–1932 гг.). 24 июня 1920 г. была образована Чувашская автономная область, которая к 1925 г. была преобразована в Чувашскую АССР со столицей в Чебоксарах.

Чебоксары являются самым крупным городом республики, признанным в 2001 г. «самым благоустроенным городом России». В его исторической части есть местный аналог московского Арбата — пешеходный бульвар купца и мецената Проккопия Ефремовича Ефремова (1821–1907 гг.), сохранился самый старый храм Чувашии и единственный из дошедших до нас храмов XVII в. — Введенский собор (1657 г.). Но часть исторических зданий (город основан в 1469 г.)

оказалась затопленной в связи со строительством Чебоксарской ГЭС: к 1987 г. на месте нескольких кварталов старого центра образовался залив.

В Чебоксарах находится музей легендарного красноармейского командира Василия Ивановича Чапаева (1887–1919 гг.), родившегося в селе Будайка Чебоксарского уезда, которое в настоящее время входит в состав города.

Особой достопримечательностью города можно назвать Чебоксарский завод промышленных тракторов, который во второй половине XX в. принес городу звание одного из крупнейших в мире производителей тракторной техники.

В 5 км от столицы находится Новочебоксарск — город-спутник, второй по величине в республике. Был основан при химическом комбинате в 1960 г. Он также стоит на водохранилище, образовавшемся при строительстве Чебоксарской ГЭС (части Волжского каскада гидроэлектростанций).

На месте города Алатырь еще до строительства русской крепости Иваном Грозным в 1552 г. было поселение эрзян, долгое время это был русский город с частью мордовского населения, но в 1925 г. его присоединили к Чувашии. Алатырский собор Усекновения главы Иоанна Предтечи (1703 г.) и Николо-Знаменская церковь (1770 г.) являются памятниками федерального значения.


В настоящее время в республике активно развивается машиностроение, металлообработка, химическая и легкая промышленность. В Чувашии производится более 88% ткацких станков и более 22% бульдозеров по России. Однако развитая промышленность делает Чувашию одним из неблагоприятных регионов РФ с точки зрения экологии. Поэтому решение экологических задач стоит в числе приоритетных направлений развития Чувашии, так же как строительство дорог, благоустройство городов и деревень.

#### **ЛЮБОПЫТНЫЕ ФАКТЫ**

■ Для чувашей всегда много значила семья. Муж и жена были равноправны: женщина — божество в доме, а мужчина — его царь. Существовал запрет на выбор пары из числа родных вплоть до седьмого колена. Чем старше невеста, тем она ценнее. Чтобы дети были трудолюбивы, пуповину мальчиков резали на топорике, а девочек — на ручке серпа.

■ Чувашские мифы сохранили представление о том, что в давние времена на земле существовала одна вера и единый язык, а впоследствии единство распалось на 77 народов, у каждого из которых — своя вера и собственный язык.

■ Чувашский является единственным живым из группы болгарских языков, которые считают древнейшей формацией тюркской языковой группы. Для верхового диалекта характерно «оканье», а для низового — «уканье». Первый букварь чувашей увидел свет в 1881 г.



*Чебоксары: совсем рядом соседствуют две достопримечательности города — памятник федерального значения — Введенский собор (1657 г.) и дом купца Козьмы Кадомицева (восстановленный особняк первой четверти XVII в.)*





ЮЖНАЯ АМЕРИКА

СТОЛИЦА  
ПАРАГВАЯ



# АСУНСЬОН

*Город, хранимый  
Богородицей*



*Основанный испанцами Асунсьон — столица Парагвая, крупнейший порт страны, центр промышленности, торговый и университетский город.*

## ОБЩИЕ СВЕДЕНИЯ

**Местоположение:** юго-запад Парагвая.  
**Область:** Большой Асунсьон.  
**Дата основания:** 15 августа 1537 г.  
**Получение статуса столицы:** 1811 г.  
**Административно-территориальное деление:** 6 крупных или 70 мелких районов.  
**Языки:** испанский и гуарани.  
**Этнический состав:** преимущественно метисы.  
**Религия:** преобладает католицизм.  
**Денежная единица:** парагвайский гуарани.  
**Крупнейшая река:** Парагвай.  
**Крупнейший аэропорт:** международный аэропорт Сильвио Петтиросси.

## ЦИФРЫ

**Площадь:** 117 км².  
**Население:** 542 023 чел. (2009 г.)  
**Плотность населения:** 4 632,7 чел/км².  
В Асунсьоне проживает около 30% от общей численности населения страны.  
Более 65% жителей столицы — моложе 30 лет.

## КЛИМАТ

Тропический.  
**Средняя температура января:** +27,5°C.  
**Средняя температура июля:** +17,9°C.  
**Среднегодовое количество осадков:** 1 401,2 мм.

## ВОРОТА В МИР

Для довольно бедной южноамериканской страны, не имеющей выхода к морю, старинный Асунсьон является пропускным пунктом в большой мир через порт на реке Парагвай, несущей свои воды к Атлантическому океану.

**В** центральной части Южной Америки находится государство Парагвай. Природа создала его жителям непростые условия. Восточную часть (более 60% территории) составляет малозаселенный регион Гран-Чако, где максимумы летних температур достигают до +47°C, а еще больше неприятностей доставляют насекомые и высокая влажность. С запада и востока к стране примыкают экономические «монстры» материка — Бразилия и Аргентина, с которыми у Парагвая издавна непростые отношения. А на севере и северо-западе он имеет общую границу с одной из беднейших стран региона — Боливией. Выхода к морю нет,

и единственное, что спасает ситуацию, — наличие одноименной реки, крупнейшим портом которой является столица Парагвая и его самый большой город — Асунсьон. Через эти водные ворота осуществляется преобладающая часть экспортно-импортных операций. До Асунсьона доходят даже морские суда, хотя русло реки для этого пришлось углублять (средняя глубина всего 15–20 метров, да и та непостоянна — на реке много отмелей, островков и заболоченных местностей).

Столица располагается на юго-западе страны, на левом берегу Парагвая, где река глубокой петлей врезается в сушу, образуя залив

Асунсьон. Ниже по течению Парагвай превращается в пограничную реку, отделяя владения парагвайцев от территории Аргентины. Местность вокруг города холмистая, хотя большая часть страны занимает область

## ЭКОНОМИКА

Экономический центр страны, штаб-квартиры крупнейших банков, предприятий и инвестиционных компаний.

**Промышленность:** деревообрабатывающая, легкая, пищевая, текстильная, кожевенная, обувная; судоремонтная (судоверфь, производство небольших речных судов).

**Сельское хозяйство:** скотоводство, растениеводство (кукуруза, хлопок, фрукты, табак).

**Сфера услуг:** транспортные (крупный порт), туристические, информационные, финансовые; торговля.





*Строительство главного храма страны — Кафедрального собора в Асунсьоне растянулось почти на два века из-за продолжительных войн и экономических бедствий.*

Лаплатской низменности (но, несмотря на наличие окрестных холмов, высота центра самого Асунсьона составляет всего 43 м над уровнем моря).

Территорию будущего Парагвая ранее заселяли племена

южноамериканских индейцев. Между представителями разных племен были довольно враждебные отношения и, пожалуй, единственным, что их объединяло, была принадлежность к одной языковой группе

тупи-гуарани. Именно на его основе сложился межплеменной диалект южноамериканских индейцев, который использовали миссионеры-иезуиты в процессе христианизации: на основе гуарани составлялись словари, он звучал в повседневном общении и прекрасно сохранился до сих пор, став одним из официальных языков Парагвая (его знают около 80% жителей страны), а также языком национальной литературы и современной культуры (многие книги и газеты выходят на гуарани). Асунсьон стал одним из первых населенных пунктов, основанных испанцами на пути вглубь материка, поэтому его нередко именуют «матерью городов». Испанец Педро де Мендоса (1487–1537 гг.) со своей прекрасно оснащенной экспедицией в 1536 г. достиг залива Ла-Плата и основал на его берегу «город Пресвятой Троицы и порт Богородицы Святой Марии Добрых Ветров» — Буэнос-Айрес. А первым европейцем на территории будущего Асунсьона, скорее всего, стал испанский конкистадор Хуан де Айолас (1493 или 1510–1538 гг.), которого Мендоса направил на поиски золота. Айолас, как считается, пропал в этом опасном походе. Но достоверно известно, что и он, и искавшие его товарищи останавливались в той самой удобной излучине реки, где вырос Асунсьон, в том числе и конкистадор Хуан де Салазар-и-Эспиноза (1508–1560 гг.), которого считают основателем города.

#### **П ЛЮБОПЫТНЫЕ ФАКТЫ**

■ Современным символом Асунсьона стал отель «Гуарани Сплендор», занимающий практически целый квартал. На каждом из его 13 этажей расположено по 19 номеров. Долгое время он оставался не только в числе самых передовых построек, но и был единственным пятизвездочным отелем столицы и ее основным информационным и справочным центром. До сих пор самые влиятельные особы, посещающие Асунсьон, предпочитают останавливаться именно в этом отеле.

■ Международный аэропорт столицы носит имя пилота, пионера парагвайской авиации Сильвио Петтиросси (1887–1916 гг.). Правда, сам аэропорт современностью пока не отличается: например, все еще отсутствуют электронные табло и телевизоры, так что всю информацию пассажиры черпают из табличек, которые сотрудники аэропорта вручную вставляют в специальные стойки.

■ В столице Парагвая нет железнодорожного сообщения. Оно было, но содержать железную дорогу оказалось невыгодно. Сейчас о ее существовании напоминает лишь старая железнодорожная станция. Железнодорожное полотно не было демонтировано, и асфальт при необходимости накатывают прямо поверх рельсов.



*Знаменитый Дворец правительства (1857–1867 гг.), за разглядывание которого раньше можно было заплатить жизнью.*





## **ДОСТОПРИМЕЧАТЕЛЬНОСТИ**

**■ Музеи:** Национальный музей изящных искусств (1887 г.), Национальная академия изящных искусств (1910 г., основатель — Пабло Альборно (1877–1958 гг.), один из выдающихся парагвайских художников), Центр визуального искусства Мусео-дель-Барро (главное собрание современного искусства столицы), коллекция Кафедрального собора, Музей археологии и этнографии Гидо Боджани, Музей клуба автолюбителей и туристов Парагвая, нумизматическая коллекция Центрального банка страны, Музей полиции на Серро-Кора, Культурный центр республики, Музей парагвайского союза ветеранов (обширная коллекция фотографий и предметов эпохи войны Чако, 1932–1935 гг.).

**■ Другое:** исторический центр города, Дом независимости (старейшее здание в Асунсьоне, 1772 г., место провозглашения независимости в 1811 г.), Дворец правительства (1857–1867 гг.), Президентский дворец (1892 г.), комплекс «Гран-Отель-дель-Парагвай» (XIX в. — самая старая гостиница в Асунсьоне), старая ж/д станция (XIX в.), астрономический центр, Муниципальный театр (1843–1894 г.), площадь Героев, Национальный пантеон (1936 г.), современный отель «Гуарани Сплендор» (1961 г.), военный госпиталь, казарма Сан-Франциско, культурный центр «Мансана-де-ла-Ривера».

Около города река Парагвай делает дугу и образует залив Асунсьон. Прямоугольный план город приобрел после перепланировки в первой половине XIX века. Его центральная часть находится около набережной.

## СТАРАЯ «МАТЬ ГОРОДОВ»

К Асунсьону относятся как к любимому пожилому родственнику: передовым городом его назвать нельзя, но его отличает особое очарование старины.

**Д**ата основания этого города — 15 августа 1537 г. В этот день католический мир отмечает праздник Успения Пресвятой Богородицы. Официальное название города очень длинное, его можно перевести с испанского примерно как «очень благородный и лояльный город Успения нашей Господи Святой Марии Богородицы». Со временем город стали называть коротко «Асунсьон» — «успение».

Он с первых своих дней играл важнейшую роль в истории региона. Отсюда уходили военные и разведывательные экспедиции. А после уничтожения Буэнос-Айреса туземцами

в 1541 г. город превратился в административный центр испанских колоний в Южной Америке. Так началась его «столичная история». Асунсьон был центром то одной из провинций в составе Вице-королевства Перу (1542–1824 гг.), то целого Вице-королевства Рио-де-ла-Плата (1776–1814 гг.). Одно из первых парагвайских народных восстаний разгорелось здесь же еще в 1731 г. под руководством Хосе де Антекеры-и-Кастро (1690–1731 гг.), возглавившего борьбу с иезуитами. А когда 14 мая 1811 г. была провозглашена независимость Парагвая, его столицей, конечно, стал Асунсьон. Как и вся страна, город понес колоссальные потери во время Парагвайской войны (1864–1870 гг.), когда государству пришлось противостоять альянсу Бразилии, Аргентины и Уругвая. Тогда Парагвай потерял более половины своих земель



Национальный пантеон героев (1864–1936 гг.) хранит священную для каждого парагвайца память о погибших в многочисленных войнах.


## **ДОСТОПРИМЕЧАТЕЛЬНОСТИ**

**■ Соборы и церкви:** Катедраль-де-Нуэстра-Сеньора-де-Ла-Асунсьон (1687–1845 гг.), Паррокия-де-Ла-Риколета (1829 г.), церковь Сантисима-Тринидад (1854 г.), Кафедральный собор (1865 г.), церковь Де-Ла-Энкарнасьон (1842–1851 гг.), церковь Иглесия-де-Ла-Мерсед (1953 г.)





*Дворец Кабилдо ранее служил правительственным зданием, а теперь здесь размещается музей.*



*Монумент на холме Серро Ламбаре недалеко от центра Асунсьона — памятник национальному герою, индейскому вождю Ламбаре.*

и чуть ли не 90% мужского населения, и еще до 1876 г. Асунсьон был оккупирован бразильскими войсками. От потерь того времени Парагвай так и не оправился, оставаясь одной из самых отсталых стран Латинской Америки. В XX в. Парагвай вновь стал участником тяжелой войны: разыгравшийся между ним и Боливией конфликт за потенциально нефтеносные районы Гран-Чако (Чакская война, 1932–1935 гг.) оценивают как самый кровопролитный в современной латиноамериканской истории. Тогда на стороне парагвайской армии выступали десятки офицеров, эмигрировавших ранее из России. В память о них названы семнадцать улиц столицы. В XX в. крупные волнения наблюдались в 1941, 1944

и 1959 гг. А после Второй мировой войны в Асунсьон, по некоторым данным, устремились скрывающиеся от правосудия гитлеровские офицеры.

Центром экономической жизни города по-прежнему остается порт.

В культурной жизни с конца XX в. наблюдается повсеместное оживление: еще в начале 1970-х появилась собственная труппа «Классического и современного муниципального балета», а одной из главных достопримечательностей города стал культурный центр «Мансана-де-ла-Ривера», который считают одним из символов Парагвая. Он объединяет девять домов-музеев разных эпох: типичный

для местной архитектуры 1750–1758 гг. колониальный Каза Виола с музеем «Память города», Каза Кларии с элементами модерна, неоклассический дом Кларии-Местре (1912 г.) с концертным залом, Каза Вертуа (1898 г.) с библиотекой, Каза Эмаса с выставочным пространством, приспособленным для демонстрации скульптур и инсталляций, а также дом Каstellви (1804 г.) с садом и детским развивающим центром, два дома Серра с патио Леонор, где проводятся спектакли на открытом воздухе, и дом Балларио (1901 г.), в котором размещается представительство ЮНЕСКО и муниципальный театр.

#### **ЛЮБОПЫТНЫЕ ФАКТЫ**

■ В городе еще многое делается по старинке. Даже мусор все еще собирают (как и в других городах страны) в корзинки на палках, а вывозят... на лошадях.

■ В Асунсьоне, как и везде в Парагвае и других странах Южной Америки, местные жители очень любят особый тонизирующий напиток — чай мате. Заваривать его принято в специальной емкости, которую изготавливают из тыквы-горлянки, из-за чего и сама емкость приобрела название «тыква», т. е. по-испански «калабас» («калебас»). Употребление мате — это целый ритуал, особенно в компании. Тогда мате зачастую пьется по кругу, а один из членов компании должен постоянно следить за тем, чтобы емкость с мате была наполнена.

■ Президентский дворец тщательно охраняется. На него не позволялось раньше даже долго смотреть, в том числе и туристам. В период правления Альфредо Стресснера (1912–2006 гг.) охрана имела право стрелять в каждого, кто рассматривал этот дворец, по ее мнению, слишком пристально.



*Порт Асунсьона — центр городской жизни.*





РЕКИ И ОЗЕРА

РЕКА  
В ЦЕНТРАЛЬНОЙ  
АФРИКЕ

# ШАРИ

## Исчезающая река



*Река Шари обладает истинно африканским горячим темпераментом: она столь непредсказуема, что уже не раз ставила на грань выживания множество людей, обитающих в ее бассейне.*

### ОБЩИЕ СВЕДЕНИЯ

**Местоположение:** Центральноафриканская Республика, Чад, частично граница Чада и Камеруна.

**Исток:** реки севера и запада ЦАР (основные: Баминги и Грибинги).

**Устье:** озеро Чад.

**Крупнейшие города и порты:** Нджамена, Мунду, Сарх (Чад); Бозум, Босангоа (ЦАР).

**Крупнейшие притоки:** Логон, Аук, Уам, Саламат.

**Важнейший аэропорт:** международный аэропорт Нджамены (Чад), аэропорты Мунду (Чад), Бозум, Босангоа (ЦАР).

### ЦИФРЫ

**Длина:** 1 400 км.

**Бассейн:** 650 000 км<sup>2</sup>.

**Средний расход воды:** 1 059 м<sup>3</sup>/с (Нджамена).

В сухой период 150 м<sup>3</sup>/с.

Судоходна на протяжении 830–850 км.

### КЛИМАТ

Субтропический и экваториально-муссонный.

**Средняя температура января:** +22,5°C.

**Средняя температура июля:** +33,5°C.

**Среднегодовое количество осадков:** 800–1200 мм.

**Сезон дождей:** с мая по октябрь.

Паводки в летний дождливый сезон.

## ШАРИ И ЧАД: В ОДНОЙ СВЯЗКЕ


Активное использование воды Шари для орошения и вырубка лесов на ее берегах приводят к замедлению течения; река может вскоре превратиться в ручеек, что приведет практически к исчезновению уже изрядно обмелевшего озера Чад.

Центральноафриканская река Шари (на языке одного из центральноафриканских племен «шари» означает «течение», «река») впадает в южную часть озера Чад, которое отличается своенравным поведением: то высыхает, то заполняется вновь, что происходит каждые 20–30 лет. Река Шари — его основная артерия, от которой зависит 80–90% обеспечения озера водой.

Шари берет свое начало на плоскогорьях Центральноафриканской Республики с рек Баминги и Грибинги и течет далее по равнинной территории Республики Чад. На западе Чада река служит естественной границей между ним и Камеруном. Русло реки проходит по северо-востоку древней докембрийской Африканской платформы, представляющей собой часть ядра материка.

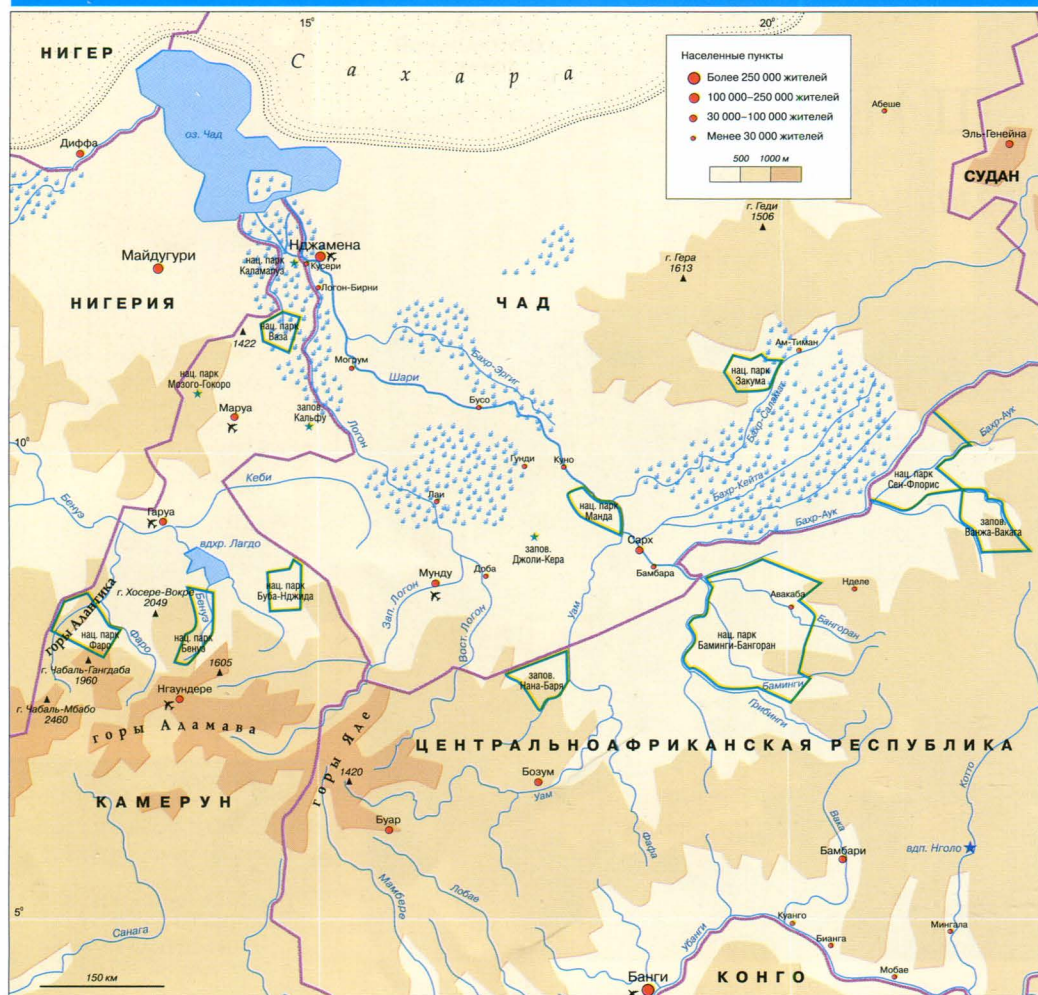
Озеро Чад, по-видимому, было известно еще древнегреческому

ученому Клавдию Птолемею (87–165 гг.) как «периодически появляющееся болото Нуба». Однако исследования озера и его окрестностей европейцами начались только в XIX в. Во время экспедиции в 1823 г., предпринятой шотландскими и английскими путешественниками Хью Клаппертоном (1788–1827 гг.), Диксоном Денхэмом (1786–1828 гг.) и Уолтером Однем (1790–1824 гг.), была обнаружена и питающая Чад река Шари. Теперь за Шари ведется постоянное наблюдение, поскольку от нее во многом зависит судьба озера и многочисленных обитателей его берегов. Из-за активного использования все меньше воды Шари попадает в озеро, и его площадь стремительно уменьшается. Если такая тенденция сохранится, экологическая катастрофа станет неизбежной.



*Местные жители с берегов Шари производят кирпич традиционным способом: сначала сушат глиняные блоки на солнце, а после обжигают в печи.*





Шари течет с юго-востока на северо-запад. Река имеет множество рукавов, которые протекают большей частью по болотистой местности. В сезон дождей она не только насыщает озеро Чад водой, но и затопливает окрестные селения. При впадении в озеро река образует дельту.

## ЭКОНОМИКА

**Промышленность:** Хлопкообрабатывающая и пищевая в крупных городах на реке.

**Сельское хозяйство:** земледелие и скотоводство в бассейне реки.

Рыболовство.

**Сфера услуг:** торговля, транспорт.

## ДОСТОПРИМЕЧАТЕЛЬНОСТИ

■ **Национальные парки:** Манда (Чад); Баминги-Бангоран, Нана Бария (ЦАР).

■ **г. Нджамена, Чад:** Национальный музей.

■ **г. Нделе, ЦАР, река Баминги:** дворец-крепость султана Мохаммеда-аль-Санусси (XIX в.) и пещеры — объекты Всемирного наследия ЮНЕСКО.

## ЛЮБОПЫТНЫЕ ФАКТЫ

■ С V в. до н. э. до XVII в. в бассейне нижних течений Шари существовала развитая культура народа сао, которым были построены целые города из глинобитных домов. Из глины также изготавливали предметы быта и искусства, в том числе произведения глиняной скульптуры — статуи, поражающие гротескной деформацией черт лица, с выпученными глазами и огромными ртами.

■ По берегам Шари живет народность сара (нсара), в бытае у которой вставляли женщинам в губы пластины. По одной из версий, во времена колонизации Африки мужья таким образом специально уродовали лица жен, чтобы спасти тех от рабства.

## ПОВЕРНУТЬ РЕКУ — СПАСТИ ЖИЗНЬ

С каждым годом Шари приносит в Чад все меньше воды. Среди проектов по спасению озера есть и проект, предполагающий направление в Шари части воды из притока полноводного Конго.

**Д**ля Республики Чад река играет не меньшее значение, чем для одноименного озера: вокруг нее сконцентрирована значительная часть населения страны. Судосходная Шари является для людей важнейшим средством транспортировки, обеспечивает существование местной рыбной промышленности и служит основным источником воды для орошения.

Крупнейшими городами на Шари являются Нджамена (столица Чада) и Сарх. Нджамена была основана 25 мая 1900 г. французами как местная база колонизаторов. Для этой африканской столицы характерны те же проблемы, что и для всего населения страны: частые вспышки инфекционных и паразитарных болезней, перебои с питьевой водой и ее низкое

качество, неграмотность более 50% взрослого населения. Сарх — это крупный промышленный и транспортный центр.

Один из проектов по подпитке Шари и спасению озера Чад предполагает создание плотины у водопада Ливингстона (нижнее течение реки Конго), выше которой образуется искусственное внутреннее «море Конго». Главный правый приток Конго — река Убанги — близко подходит к верховью Шари. Если реки соединить каналом, то вода Конго спасет и Шари, и озеро Чад, площадь которого сможет значительно увеличиться. И уже из восстановленного Чада предполагается провести к Средиземноморью искусственную реку — «новый Нил», что приведет к созданию новых

оазисов жизни на пустынных африканских территориях. Переговоры по этому вопросу ведутся с 70-х годов XX в., однако окончательного решения пока так и не принято.



Центральная Африка: паромы на Шари для многих являются единственным транспортным средством.





ЗАПАДНАЯ ЕВРОПА

АВТОНОМНОЕ  
СООБЩЕСТВО  
В ИСПАНИИ



# КАСТИЛИЯ- ЛА-МАНЧА

*На родине Дон Кихота*



*«Висячие» над скалой и будто высеченные из камня дома — одна из достопримечательностей кастильского города Куэнки.*

## ОБЩИЕ СВЕДЕНИЯ

**Местоположение:**  
Пиренейский полуостров, центральная часть Испании.

**Пограничные регионы:**  
Андалусия, Мурсия, Валенсия, Арагон, Кастилия и Леон, Мадрид, Эстремадура.

**Административно-территориальное деление:**

5 провинций (Альбасете, Сьюдад-Реаль, Куэнка, Гвадалахара, Толедо).  
919 муниципалитетов.

**Дата образования:**  
XI–XIII вв. — Новая Кастилия, 1982 г. — название и территория в современном виде.

**Столица:** Толедо, 83 108 чел. (2011 г.).

**Язык:** испанский.

**Этнический состав:**  
87,8% — испанцы, 12,2% — румыны, марокканцы, эквадорцы, колумбийцы и др. (2011 г.).

**Религия:** преобладает католицизм.

**Денежная единица:** евро.

**Крупнейшие города:**  
Альбасете (172 472 чел.), Гвадалахара (84 453 чел.), Толедо, Сьюдад-Реаль (74 014 чел.), Куэнка (56 189 чел.).

**Крупнейшие реки:**  
Гвадиана, Тахо, Хукар, Сегура.

**Важнейший аэропорт:**  
международный аэропорт Сьюдад-Реаль; аэропорт Альбасете — Лос-Льянос.

## ЦИФРЫ

**Площадь:** 79 463 км².

**Население:** 2 121 888 чел.

**Плотность населения:**  
26,7 чел./км².

**Самая высокая точка:**  
Лас-Вильюэркас (1 601 м).

52% почв региона считаются сухими.

## «СУХАЯ ИСПАНИЯ»

«Кастилия» означает «земля замков», эта часть названия имеет латинские корни: «ла» — артикль, а вот с «Манча» все не так просто: оно происходит не от кастильского «манча» — «пятно» и не от похожего слова «рукав», как во французском Ла-Манше, а от арабского «манша» — «сухая земля».

**И**спанское автономное сообщество Кастилия — Ла-Манча расположено в самом центре страны и даже по форме эта область напоминает графический символ сердца.

### КЛИМАТ

Континентальный вариант средиземноморского климата.

**Средняя температура января:** 0°C.

**Средняя температура июля:** +30°C.

**Среднегодовое количество осадков:**  
600 мм (от 400 в центре до 1000 в горах) в год.

Между летней и зимней температурами наблюдаются очень большие перепады.

Это третий по площади регион Испании, занимающий около 16% ее территории. Эта часть Пиренейского полуострова называется Южной Субмесетой (плоскогорьем) и является югом Центральной месеты. Территория Кастилии — Ла-Манчи не отличается большими перепадами высот, но на северо-востоке и юге рельеф во многих случаях становится выше и местами переходит в горный, как, например, на юго-западе, где горная цепь Сьерра Морена отделяет Кастилию-Ла Манча от Андалусии,

или на юго-востоке региона, где у границы с Мурсией располагаются Сьерра де Алкарас и Сьерра де ла Сегура. Собственные заметные горы Куэнки (Иберийская система), находящиеся на северо-востоке, имеют известняковую природу.


Срединное положение лишило регион выхода к морю. Он окружен семью испанскими землями.

Кастилия и Ла-Манча представляют собой обширные исторические области Испании. При этом Кастилия некогда была самостоятельным





Римские руины II века до н. э. в окрестностях Куэнки.



Причудливые скалы на территории заповедника Сьюдад-Энкантада вблизи Куэнки.

феодалным государством. Так называемая Старая Кастилия находилась в северо-западной части нынешней Испании, а Новая Кастилия располагалась в центре. Ее территории, за исключением отделившегося Мадрида, в основном и вошли в состав автономного сообщества Кастилия — Ла-Манча.

Земли этого региона были заселены уже давно. Множество стоянок первобытного человека обнаружено в верховьях реки Гвадианы, а в провинции Альбасете насчитывают десятки пещер с древними наскальными рисунками. На большей части территории Ла-Манчи можно найти следы так называемой культуры Да-лас-Мотильяс: вплоть до бронзового века (примерно конец IV —

начало I тыс. до н. э.) древние строители использовали оригинальную модель поселений, несколькими ярусами возводя дома вокруг концентрических стен таким образом, что в итоге конструкция напоминала холм, увенчанный сторожевой башней.

К I тыс. до н. э. здесь проживало несколько групп народов, среди которых преобладали кельты (карпетаны и ветоны). В свободное от междоусобных сражений время большая часть населения занималась скотоводством. Самым известным городом, доставшимся Испании в наследство от карпетанов, стал посвященный богу воды Толетум (впоследствии Толедо), всегда игравший важную роль в истории региона, а в настоящее время — столица провинции

Толедо и всей современной области Кастилия — Ла-Манча.

Другим народом, оказавшимся в самом центре местных политических событий, оказались проживавшие на юге провинции Сьюдад-Реаль оретаны. На их территории находился рудник Сисапо — богатейшее среди-земноморское месторождение ртути. На ценные металлы этих мест обратили внимание и карфагеняне, и римляне. В попытке покорить оретанов погиб карфагенский полководец Гамилькар Барка (ок. 270–228 гг. до н. э.). Во время II Пунической войны (218–201 гг. до н. э.) Кастилия — Ла-Манча была захвачена римлянами. Толедо стал центром их провинции вплоть до вторжения вестготов, которые к V в. завоевали весь регион.



#### ЭКОНОМИКА

**ВРП на душу населения:** € 17 339 (2000 г.).

#### Промышленность:

горнодобывающая, текстильная, пищевая, строительство.

#### Сельское хозяйство:

растениеводство (пшеница, ячмень, олива), скотоводство. Виноградарство.

**Традиционные ремёсла:** изготовление клинков, керамики, вышивка, кружева.

**Сфера услуг:** туризм, гостиничный бизнес, транспортные, банковские, информационные, административные, государственное управление.



#### ЛЮБОПЫТНЫЕ ФАКТЫ

■ Ветряные мельницы, с которыми мог бы бороться Дон Кихот, находятся недалеко от города Сьюдад-Реаль. Сегодня некоторые из них работают как музеи.

■ Знаменитый местный сыр «манчего» делают только из молока овец манчегской породы. Его название в буквальном смысле означает «ламанчский» и является охраняемым брендом территории.



Национальный памятник Испании — замок Бельмонте (осн. в 1456 г.), построенный в форме шестиконечной звезды с круглыми башнями на углах.





Большая часть региона — плоскогорье. Но северо-восток области представляет собой горную местность. Небольшие горные системы имеются и в других частях Кастилии — Ла-Манчи. Самые протяженные реки, которые берут начало на этой территории, — Тахо и Гвадиана (впадают в Атлантический океан), а также Хукар и Сегура (впадают в Средиземное море).

## КРОВЬ, ИСКУССТВО И ВИНО

Веками здесь творили яркую историю, а также шедевры искусства и виноделия.

**В**о время господства мусульман в Испании (VII–XV вв.) Толедо вместе с обширными прилегающими территориями, охватывавшими большую часть нынешней Кастилии — Ла-Манчи, входил в состав Кордовского халифата. Город стал научным центром. В нем под руководством архиепископа Раймунда (1126–1151 гг.) была создана знаменитая школа переводчиков, стараниями которой с арабского языка переводились многие труды по философии, медицине, математике и другим наукам. В 1085 году Толедо был занят

войсками короля Кастилии и Леона Альфонса VI (1038/40–1109 гг.), а отвоеванную в последующие века у мавров область стали именовать Новой Кастилией. И хотя в XVI в. столица была перемещена в Мадрид, этот век стал временем расцвета для Толедо и другого древнего города области — Куэнки: процветали мануфактуры и велась активная торговля с новой частью света — Америкой. Однако голод, засухи и эпидемии конца XVI и XVII вв. привели к упадку региона, что во всех красках описано в бессмертном романе Мигеля де

Сервантеса Сааведры (1547–1616 гг.) «Хитроумный идальго Дон Кихот Ламанчский».

XVIII в. начался войной за испанское наследство (1701–1714 гг.), а завершился разделением территории Новой Кастилии: провинцию Ла-Манча выделили из ее состава еще в 1691 г., а провинции Куэнка, Гвадалахара, Мадрид и Толедо образовались в 1785 г.

Во время наполеоновских войн жители Новой Кастилии вели яростную борьбу против французских захватчиков. На этой территории в 1809 г.

### ДОСТОПРИМЕЧАТЕЛЬНОСТИ

■ г. Толедо и г. Куэнка — объекты Всемирного наследия ЮНЕСКО.

■ **Национальные парки:** Лас-Таблас-де-Даймьель и Кабаньерос (Сьюдад-Реаль), Лагунас-де-Рудейра (16 связанных протоками озер), заповедник Сьюдад-Энкантада.

■ **Природные парки:** Таблас-де-Даймьель и Кабаньерос в Толедских горах, верховья реки Тахо, Барранко-дель-Рио-Дульсе, Лагунас-де-Рудейра, Каларес-дель-Рио-Мундо-И-де-ла-Сима, буковый лес Айедо-де-Техера-Негра, карстовые образования Серрания-де-Куэнка.

■ **г. Толедо:** римские руины, Кафедральный собор Девы Марии (1227 — 1493 гг.), замок Алькасар (1486–1570 гг.), музей Эль-Греко.

■ **г. Гвадалахара:** мост Пуэнте-Арабе (построен римлянами в I в., перестроен арабами в VIII–X вв.), Паласио-дель-Инфантадо (1483 г.), монастырь Конвенто-де-ла-Пьедад (XVI в.), церковь Сан-Франциско (XVI–XVII вв.).

■ **г. Альбасете:** парк Абельардо Санчеса (1910 г.).

■ **г. Сьюдад-Реаль:** замок Новая Калатрава (1216 г.; в провинции), дворец Медрано, Кафедральный собор (XVI в.), Музей Дон Кихота.

■ **г. Куэнка:** церковь Сан-Мигель (XIII в.), кафедральный собор Святой Марии и Святого Юлиана (XII–XV вв.), сторожевая башня Мангана (единственный участок арабского форта Куэнки).

■ **Другое:** виноградники, ветряные мельницы.

### ЛЮБОПЫТНЫЕ ФАКТЫ

■ Оригинальный местный промысел — изготовление марципановых фигурок. Ежегодно в провинции их выпуск может достигать пяти миллионов изделий.





Над современными городами Кастилии — Ла-Манчи зачастую возвышаются старинные замки, многие из которых принадлежат потомкам древних родов.



Кафедральный собор в Куэнке начали строить в 1196 г., а затем он многократно перестраивался вплоть до XIX в.

произошло, помимо прочих, два крупнейших исторических сражения: возле города Уклеса (провинция Куэнка) и у селения Окане (провинция Толедо). Они закончились разгромом испанцев, и с 1810 по 1813 гг. все города области были оккупированы наполеоновскими войсками. XX в. принес области мятежи и тяжелые сражения между противниками и сторонниками генерала Франсиско Франко (1892–1975 гг.). В результате его победа вызвала волну миграции: в период с 1950 по 1960-е гг. более полумиллиона жителей региона эмигрировали: в большинстве случаев в США и Латинскую Америку. В нынешнем виде автономная область Кастилия — Ла-Манча появилась на карте Испании в 1982 г.

В этом обширном регионе плотность населения является самой низкой в Испании при одном из самых высоких показателей продолжительности жизни (в среднем 82,7 года) и рождаемости, превышающей смертность. Здесь есть собственный парламент (кортес), который раз в четыре года избирает президента, утверждаемого затем испанским королем. В экономике огромную роль играет сектор услуг, который обеспечивает область

более чем 55,5% рабочих мест. Самая большая ставка делается на туризм — один только гостиничный фонд с каждым годом стремительно увеличивается. Правительственные программы поддерживают строительство дорог, позволяющих добраться до самых укромных уголков этого малозаселенного региона.

Современную Кастилию — Ла-Манчу признают одним из крупнейших на планете винодельческих регионов. Символом местного виноделия стали вина «Вальдепеньяс». Вино в Вальдепеньяс (провинция Сьюдад-Реаль) производили еще при римлянах

в ставших традиционными огромных (до 15 000 литров) амфорах Тинахас. Именно это недорогое, но отличное на вкус красное вино пьют и богачи, и бедняки — реальные люди и испанские литературные персонажи. 29 000 га виноградников Вальдепеньяс дают любителям вина ежегодно до 600 000 гектолитров вина. А любители искусства не пропустят такие шедевры, как королевская резиденция «Алькасар» в Толедо, Музей Дон Кихота в Сьюдад-Реале или хорошо сохранившийся средневековый город, причисленный к объектам Всемирного наследия ЮНЕСКО, — Куэнку.

#### ❗ ЛЮБОПЫТНЫЕ ФАКТЫ

- В романе «Хитроумный идальго Дон Кихот Ламанчский» упоминается более 150 рецептов народной кухни.
- То, что в мире известно как испанский язык, в самой Испании называется не иначе как кастильский — «кастельяно». Но на территории Испании помимо кастильского есть и другие официальные (местные) языки: галисийский, аранский (вариант окситанского), каталонский и баскский.



Крепость и бывшая королевская резиденция Алькасар (город Толедо) была свидетелем большого числа ярких событий истории этого края.





ЮЖНАЯ  
И ЮГО-ВОСТОЧНАЯ  
АЗИЯ

ГОРОД  
В ИНДИИ



# АМРИТСАР

*Священный город сикхов*



*Мемориал Джаллианвала Багх хранит память об индийцах, погибших тут в 1919 г. под обстрелом британских солдат.*

## ОБЩИЕ СВЕДЕНИЯ

**Местоположение:** штат Пенджаб.

**Год основания:** 1574 г.

**Язык:** пенджаби/панджаби (пенджабский язык).

**Этнический состав:** преобладают панджабы.

**Религии:** в основном сикхизм, незначительная часть населения — индуизм и другие религии.

**Денежная единица:** индийская рупия.

**Крупнейший аэропорт:** международный аэропорт Шри Гуру Рам Дасс Джи (Амритсар).

## ЦИФРЫ

**Площадь:** 50 км<sup>2</sup>.

**Население города:** 1 132 761 чел. (2011 г.).

**Плотность населения города:** 22 655,2 чел./км<sup>2</sup>.

**Высота н. у. м.:** 218 м.

## КЛИМАТ

Полупустынный.

**Средняя температура января:** +11,5°C.

**Средняя температура июля:** +30,5°C.

**Среднегодовое количество осадков:** 681 мм.

## ЭКОНОМИКА

Торговый и текстильный центр.

**Промышленность:** химическая, машиностроительная, пищевая, текстильная.

**Сельское хозяйство:** растениеводство (чай, приправы, фрукты).

**Сфера услуг:** туризм.

## ПРИШЕДШИЙ ИЗ СНОВ

По одной из легенд, во время медитации великий гуру сикхов увидел себя в небесной обители, где ему предстал восхитительный храм на берегу озера. По образцу и подобию своего чудесного видения он воссоздал на земле увиденное в небесах.

**В**есьма распространенной, восьмой по количеству приверженцев религией мира является сикхизм. Возникнув поначалу как религиозно-реформаторское движение, он к настоящему моменту собрал более 22 миллионов приверженцев по всему миру. Основатель — гуру Нанак (1469–1539 гг.). Сикхизм парадоксальным образом сочетает идеи индуизма и мусульманского суфизма. Это монотеистическое учение основывалось на идеях единобожия и равенства всех перед Богом. Божественное начало проявляет себя в двух ипостасях: как Абсолют и как персональный бог каждого человека. При отрицании как пышной обрядовости, так и излишнего аскетизма основной формой

поклонения богу в сикхизме стала медитация. Быть сикхом — значит быть хорошим человеком, то есть проявлять в себе божественное начало через веру, любовь и уважение к свободе других. Более половины сикхов проживает в индийских штатах Пенджаб и Харьяна. А в Пенджабе находится священный для каждого сикха город Амритсар, в котором все верующие стремятся побывать хоть раз.

Амритсар вырос на северо-западе индийского штата Пенджаб, который, в свою очередь, располагается на северо-западе страны. Совсем неподалеку (примерно в 30 км) с запада и севера к городу подступает пакистанская граница. Это равнинная территория (средняя высота здесь

не превышает 234 м над уровнем моря), к востоку от города начинаются предгорья Гималаев.



*Индийские девушки исполняют традиционные песнопения в честь празднования Дня Индийской Республики.*





*Самая знаменитая постройка города Амритсар — Золотой храм — будто бы парит над водой.*

#### **П ЛЮБОПЫТНЫЕ ФАКТЫ**

■ В языке хинди слово «сикх» означает «ученик», а аристократическое прозвище членов секты «сингх» означает «лев». Сикхов можно сравнить со львами по доблести в многочисленных боях, выпавших на их долю. По одной из легенд, храбрый сикх сражался, даже будучи обезглавленным, и позволил себе умереть, лишь когда умертвил последнего врага. Среди росписей Золотого храма есть фреска на эту тему.


■ Гимны в Золотом храме принято исполнять круглосуточно.

Амритсар — один из самых крупных городов штата. Его основателем считается четвертый сикхский гуру Рам Дасс (1534–1581 гг.). Амритсар стоит на берегу так называемого озера Бессмертия, название которого на санскрите звучит как «амрита сарас» — так что звучное имя город получил в честь озера. Местные жители издавна приписывали этому озеру целебные свойства, исцеляющие как тело, так и дух. Потому они смело используют озерную воду и для лечебных омовений, и для питья — в качестве лекарства. На берегу чудесного озера гуру начал строительство

города и его главного святилища — Золотого храма. Датой основания города считают 1574 г. Его память хранит многие важные события из истории сикхов, которым в период с 1716 по 1849 гг. удалось создать на северо-западе полуострова Индостан собственное государство — Сикхскую конфедерацию. Амритсар был одним из двух ее важнейших центров. Своего расцвета страна сикхов достигла в период правления махараджи Ранджит Сингха (1789–1839 гг.), который объединил многие земли и провел ряд важных реформ.

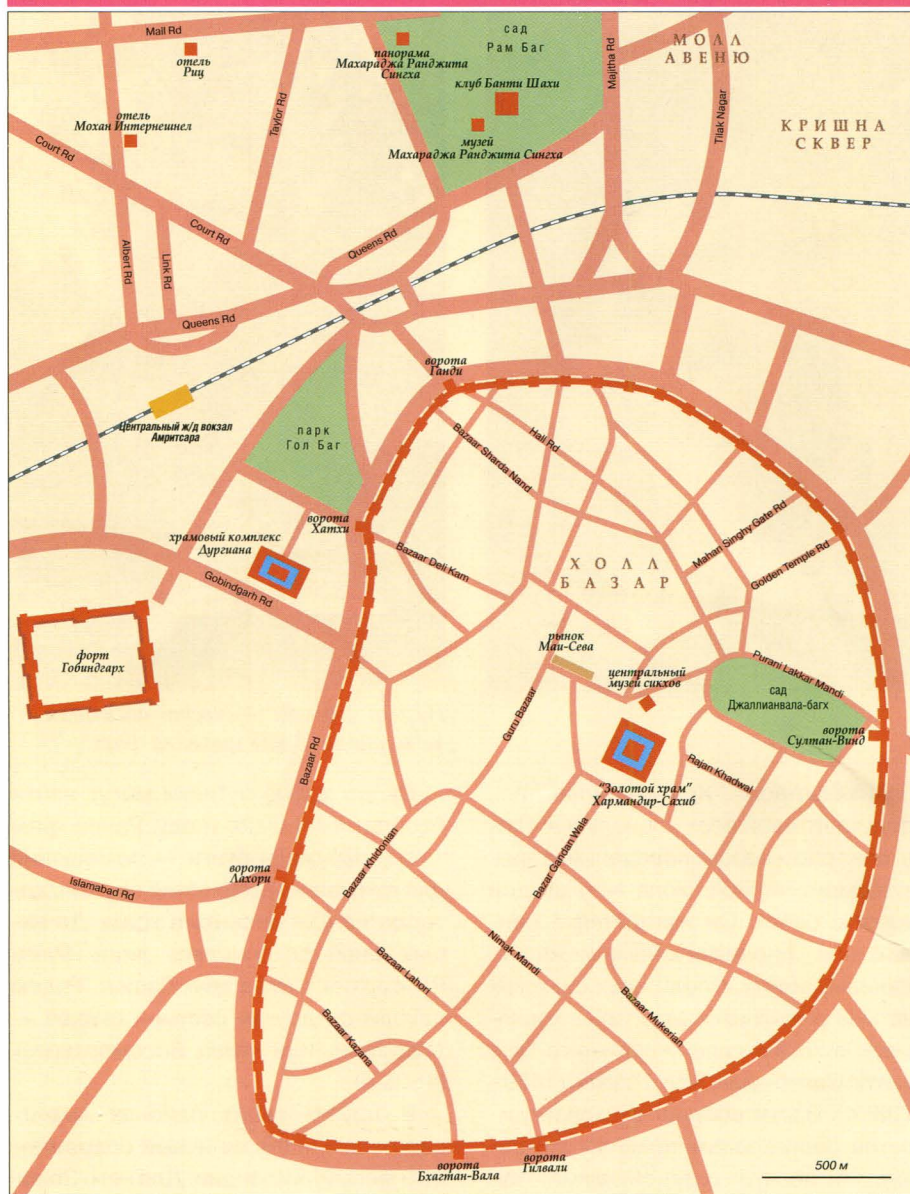


*С башней Баба Атал связана печальная легенда о покончившем жизнь самоубийством сыне одного из гуру сикхизма.*



*Внутри Золотого храма.*





Самая старая и самая ценная часть города обнесена стеной, имеющей несколько входов.

## ЗОЛОТОЕ СЕРДЦЕ АМРИТСАРА

В этом городе находится главная святыня сикхов — Золотой храм Хармандир-Сахиб.

После поражения во Второй англо-сикхской войне (1848–1849 гг.) государство сикхов перешло во владение к Английской Ост-Индской компании. Местное население долго терпело колониальные порядки, но когда англичане выслали из города без суда и следствия двух видных индийских общественно-политических деятелей, индийцы вышли на массовый митинг (13 апреля 1919 г.). Колонизаторы расстреливали беззащитных митингующих (погибло более 1000 человек), и это событие вошло в историю как «Амритсарская бойня». Волна возмущения, зародившись в Амритсаре, прокатилась по всей

стране, усилив антиколонизаторский настрой.

В 1947 г. происходил раздел Британской Индии на Индию и Пакистан. Пока политики составляли новую политическую карту мира, город сикхов стал жертвой погромов, в которых участвовали не сумевшие договориться о судьбе Амритсара мусульмане, индусы и сами сикхи.

С 1970-х священный город Амритсар вновь стал ареной политической борьбы. Идея независимости сикхов приобрела сепаратистские черты и вылилась в намерение создать независимое сикхское государство Халистан («земля чистых»).

### ДОСТОПРИМЕЧАТЕЛЬНОСТИ

■ Золотой храм (1589–1601 гг.), храм Акал Тахт, или «Трон Бессмертного» (1606 г.), храм Ахал Тахтат, восьмиугольная башня Гуру-ка-Лангар (бесплатная столовая для паломников, туристов и просто нуждающихся), парк Джаллианвала Багх, парк Рам Багх, храм Дургиана Мандир (1921 г.), храм Мата Дэви Мандир (современное архитектурное творение посвящено святой Лал Дэви), Сад гуру, крепость Говиндгарх, башня Бурдж Баба Пул Сингх.

### ЛЮБОПЫТНЫЕ ФАКТЫ

■ В кругу сикхов бытует мнение, что во время операции «Голубая звезда» книгу Ади Грантх переехали танки, и сделано это было будто бы по приказу Индиры Ганди. Текст книги стал особенно почитаем после того, как десятый и последний сикхский гуру Гобинд Сингх (1666–1708 гг.) объявил этот текст... своим преемником. Так прервалась линия гуру-людей. Говорят, священную книгу впервые принесли в храм 400 лет назад, 1 сентября. С тех пор в этот день сикхи отмечают праздник, для чего приезжают в Амритсар со всего мира.

■ До 50 000 человек приходят ежедневно в бесплатную столовую Золотого храма.

■ С озером Бессмертия связана легенда об одной строптивой принцессе. Отец наказал ее за нежелание выходить замуж за его протеже и пригрозил выдать ее за первого встречного мужчину. Им оказался бродяга, покрытый болезненными язвами. Красавица отвела его на берег священного озера и там оставила, а вернувшись, обнаружила на его месте поздоровевшего красавца. Принцесса думала, что ее больного мужа убили, но на водную гладь целеного озера села пара черных лебедей, взлетевшая парой белых, и девушка поверила в чудо.

Однако есть данные о том, что под знаменем «прохалистанских» идей готовили боевиков, и индийское правительство склонно было считать Золотой храм Амритсара террористической базой. В июне 1984 г. индийской армией была проведена военная операция «Голубая звезда», в ходе которой пострадало большое количество мирных жителей. Это окончательно осложнило отношения между сикхами



Чалма и борода — типичные атрибуты сикха.





Ворота в сад Рам Баг.



Пламя свободы — часть ансамбля мемориала Джаллианвала Багх.

и индусами. Премьер-министр Индии Индира Ганди (1917–1984 г.) поплатилась жизнью за эту неоднозначную операцию, пав жертвой местности своих телохранителей-сикхов. В начале 1990-х правительству пришлось подавить очередной сикхский мятеж.

Золотому храму во время операции «Голубая звезда» был нанесен значительный ущерб. Но этой святыне не привыкать к разрушениям: за свою историю Амритсар не раз подвергался нападениям. Сикхская община и на этот раз отремонтировала храм самостоятельно, отказавшись от денег, выделенных на его восстановление

правительством. Храм открыт для представителей всех социальных слоев, всех рас и вероисповеданий, в знак чего имеет четыре входа — с каждой стороны света. Он находится в центре озера, и подойти к нему можно по длинному мосту. Среди всех сикхских святынь выделяется главная — хранящаяся в храме священная книга Гуру Грантх Сахиб, или Ади Грантх (1469–1708 гг.). В этот сборник стихов и гимнов на религиозные темы вошли сочинения десяти гуру сикхизма. Купол и часть боковых фасадов храма покрывают медные позолоченные пластины, а все, что не украшено золотом, декорировано драгоценными камнями и резьбой.

Около храма путники могут найти бесплатный ночлег и еду. Ранее храм также окружали бунги — помещения для временного хранения оружия, которое нельзя вносить в храм. До наших дней сохранилась лишь бунга Рамгархия в виде двух башен. Рядом находится другая святыня сикхов — Акал Тахт, или «трон Бессмертного» (1606 г.).

В других своих районах Амритсар напоминает типичный современный мегаполис Индии. Для него Золотой храм не столько святыня, сколько бренд: здесь даже парикмахерские, магазины запчастей и одежные бутики называют именем основателя сикхизма — гуру Нанака.

#### ❏ ЛЮБОПЫТНЫЕ ФАКТЫ

■ Вокруг храма Акал Тахт граждане собираются на праздники (не только религиозные). Сикхи принимают здесь новых членов в свою общину. Существует древняя традиция, по которой священная книга Ади Грантх, пребывающая днем в Золотом храме, всегда ночует в Акал Тахте — в окружении ряда других сикхских святынь. И каждое утро книгу переносят обратно.

■ К Золотому храму не случайно ведет единственный мост: он символизирует единственный путь, отделяющий праведников от грешников.

■ По легенде башня Баба Атал посвящена сыну шестого сикхского гуру — Аталу. Друга мальчика однажды укусила змея, и Атал воскресил его. Тем самым он нарушил волю Бога. Отец-гуру наказал его, и мальчик совершил добровольное самоубийство, хотя ему было всего девять лет (теперь этому числу соответствует количество этажей башни).

■ Сикхизм удивительным образом сочетает в себе миролюбивое отношение ко всем людям (Бог сикхов не провозглашает национального или кастового неравенства, не призывает к священной войне, не проявляет себя в виде знамений, требований и наказаний) и строгую дисциплину, бесстрашие самих сикхов, из которых получаются отважные воины, пожарные, спасатели, телохранители.



На шумных улицах Амритсара продают традиционные закуски.