

АТЛАС



ЦЕЛЫЙ МИР В ТВОИХ РУКАХ

ЛОЗАННА


Второй
после
Женевы



166



ДЖИБУТИ



КУЙБЫШЕВСКОЕ ВОДОХРАНИЛИЩЕ

КАНТАБРИЯ

ОРИССА

ФИНИКС

16+

DEAGOSTINI

КАРТЫ - СОБЫТИЯ - ДОСТОПРИМЕЧАТЕЛЬНОСТИ



АТЛАС

ЦЕЛЫЙ МИР В ТВОИХ РУКАХ

ВЫПУСК № 166. СОДЕРЖАНИЕ



Швейцария. Лозанна.
Органичное сочетание старинных домов и парков.



Испания. Кантабрия. Коррида остается одним из самых популярных развлечений в столичном Сантандере.



Индия. Орисса. Во всех городах штата и почти на каждой улице есть хотя бы один храм Кришны.

ЛОЗАННА:

Лозанна наполнена людьми и событиями. Долгая история города, сражавшегося за свое самоопределение и добившегося статуса столицы кантона, наложила отпечаток на облик Лозанны. Впрочем, солидный возраст не мешает Лозанне с гордостью носить звание «Всемирной столицы спорта», принимать у себя ведущие спортивные федерации, проводить всемирные выставки и конференции.

ДЖИБУТИ:

Два больших народа населяют маленькую африканскую страну Джибути. Две большие проблемы создает это соседство для страны: как распределить посты в правительстве и как распределить доходы бюджета, чтобы не обидеть ни одну из сторон? Пока в правительстве Джибути министры делят доходы от обслуживания кораблей, проходящих из Красного моря в Средиземное и обратно, простые жители — так же, как и тысячи лет назад, — добывают соль в соленом озере Ассал и водят караваны верблюдов через пустыню.

КУЙБЫШЕВСКОЕ ВОДОХРАНИЛИЩЕ:

Индустриализация СССР потребовала много электроэнергии. В те годы сооружалось большое количество гидроэлектростанций. Каждая ГЭС создает водохранилище. Жигулевская ГЭС наполнила Куйбышевское водохранилище, дав стране «большое электричество» и одновременно создав массу проблем, начавшихся еще при переселении городов и деревень, которым суждено было уйти на дно нового искусственного водоема.

КАНТАБРИЯ:

Кантабрийцы — жители испанской провинции Кантабрия — считают своими предками древних кантабров, живших в этой горной местности на севере Пиренейского полуострова, когда люди еще только начали осваивать изготовление железа. Благодаря природным условиям — горы да узкие долины — местное население существовало в относительной изоляции от прочего мира. В частности, это место оказалось редким католическим анклавом посреди территории мавров.

ОРИССА:

Индийский штат Орисса уникален даже для этой страны, где каждый уголок по-своему удивителен. От древнего могущественного государства Калинга местный народ ория унаследовал нечто большее, чем территории: Орисса стала духовным центром индуизма. Здесь возведено множество удивительных храмов, а художники бережно хранят и передают следующим поколениям традиции живописи патачитра, индийской разновидности лубка, ставшей отличительной особенностью всей Индии.

ФИНИКС:

Американский Финикс — наглядный пример того, как одно изобретение может изменить облик целого города. Город изнемогал от жары, но терпел ее, потому что здешние почвы давали богатый урожай, а на полях паслись самые тучные быки в Америке. Но после изобретения бытового кондиционера все население Финикса наконец-то вздохнуло с облегчением, а сам город стал эталоном достижений свободного предпринимательства.

«АТЛАС.
Целый мир в твоих руках»

Выпуск № 166, 2013
Еженедельное издание

РОССИЯ

Издатель, учредитель, редакция:
ООО «Де Агостини», Россия
Юридический адрес:
105066, г. Москва, ул. Александра Лукьянова, д. 3, стр. 1.
Письма читателей по данному адресу не принимаются.

Генеральный директор: Николаос Скилакис
Главный редактор: Анастасия Жаркова
Финансовый директор: Наталия Василенко
Коммерческий директор: Александр Якутов
Менеджер по маркетингу: Михаил Ткачук

Свидетельство о регистрации средства массовой информации в Федеральной службе по надзору в сфере связи и массовых коммуникаций
ПИ № ФС 77-44668 от 20 апреля 2011 г.

Уважаемые читатели!
Для вашего удобства рекомендуем приобретать выпуски в одном и том же киоске и заранее сообщать продавцу о вашем желании покупать следующие выпуски коллекции.

Для заказа пропущенных номеров и по всем вопросам, касающимся информации о коллекции, заходите на сайт www.deagostini.ru, по остальным вопросам обращайтесь по телефону бесплатной «горячей линии» в России:

8-800-200-02-01;

Телефон «горячей линии» для читателей Москвы:

8-495-660-02-02

Адрес для писем читателей:
Россия, 105066, г. Москва, а/я 13,
«Де Агостини», «Атлас. Целый мир в твоих руках».
Пожалуйста, указывайте в письмах свои контактные данные для обратной связи (телефон или e-mail).

Распространение: ООО «Бурда Дистрибушн Сервисиз»

УКРАИНА

Издатель и учредитель:
ООО «Де Агостини Паблишинг», Украина
Юридический адрес:
01032, Украина, г. Киев, ул. Саксаганского, д. 119.
Генеральный директор: Екатерина Клименко

Свидетельство о государственной регистрации печатного СМИ Министерства юстиции Украины
КВ № 15131-3703Р от 30.04.2009 г.

Для заказа пропущенных номеров и по всем вопросам, касающимся информации о коллекции, заходите на сайт www.deagostini.ua по остальным вопросам обращайтесь по телефону бесплатной «горячей линии» в Украине:

0-800-500-8-40

Адрес для писем читателей:
Украина, 01033, г. Киев, а/я «Де Агостини»,
«Атлас. Целый мир в твоих руках»
Украина, 01033, м. Київ, а/с «Де Агостині»

БЕЛАРУСЬ

Импортер и дистрибутор в РБ:
ООО «Росчерк», РБ, 220037, г. Минск, ул. Авангардная, 48а, литер 8/к. Тел./факс: +375 17 2-999-260.
Телефон «горячей линии» в РБ:

+375-17-279-87-87

(пн–пт, 9.00–21.00)

Адрес для писем читателей:
Республика Беларусь, 220040, г. Минск, а/я 224,
ООО «Росчерк», «Де Агостини»,
«Атлас. Целый мир в твоих руках»

КАЗАХСТАН

Распространение:
ТОО «КГП «Бурда-Алатау Пресс»

Рекомендуемая цена:
69 руб., 12,90 грн, 14 900 бел. руб., 290 тенге.
Издатель оставляет за собой право увеличить рекомендуемую цену выпусков.
Издатель оставляет за собой право изменять последовательность номеров и их содержание.

Отпечатано в типографии: Deaprinting — Officine Grafiche Novara 1901 Spa, Corso della Vittoria 91, 28100, Novara, Italy.
Тираж: 75 000 экз.
© 2010–2013 ООО «Де Агостини»

ISSN 2075-0536

Информация к иллюстрациям

Обложка: Лозанна, Швейцария. DeAgostini Picture Library

Лозанна: DeAgostini Picture Library; © DIOMEDIA

Джибути: DeAgostini Picture Library; © DIOMEDIA

Куйбышевское водохранилище:

© Дудкова Елена / Фотобанк Лори;

Евгений Иванов / fotobank.ru

Кантабрия: DeAgostini Picture Library; © DIOMEDIA

Орисса: DeAgostini Picture Library; © DIOMEDIA

Финикс: DeAgostini Picture Library; © DIOMEDIA.

Дата выхода в России 13.04.2013.



ЛОЗАННА

Второй после Женевы

ГОРОД
В ШВЕЙЦАРИИ



ОБЩИЕ СВЕДЕНИЯ

Местонахождение: юго-запад Швейцарской Конфедерации.

Административный центр кантона Во (немецкое название — Ваадт) и административный центр округа Лозанна.

Административное деление: 17 районов, 81 квартал.

Языки: французский, немецкий, итальянский.

Этнический состав: швейцарцы, французы, итальянцы, испанцы.

Религии: католицизм — 34%, протестантизм — 21%, ислам — 7%, православие — 2%, прочие религии и атеизм — 36% (2011 г.).

Денежная единица: швейцарский франк.

Реки: Флон, Лув, Вюашер и Рьеле.

Важнейший аэропорт: Лозанна-Блешерет.

ЦИФРЫ

Площадь: 41,37 км².

Население: 136 514 чел. (2012 г.).

Плотность населения: 3300 чел/км².

Самая низкая точка: порт Уши (373 м).

Самая высокая точка: перевал Шале-а-Гобе (871 м).

Удаленность: 61 км от Женева, 93 км от Берна.

КЛИМАТ

Умеренно континентальный.

Средняя температура января: 0°C.

Средняя температура июля: +18°C.

Среднегодовое количество осадков: 1030 мм.

Относительная влажность воздуха: 72%.



Фонтан Ла-Жюстис (Правосудие) в стиле ренессанса был построен в 1557 г. на лозаннской площади де-ла-Палю.

ГОРОД НА ХОЛМАХ

Город и порт Лозанна располагается на живописных террасных холмах северного берега Женевского озера. На другом берегу высятся величественные Альпы.

Швейцарская Лозанна упоминалась еще в древнеримских документах под именем Лаузодунум, происходящим, предположительно, от кельтского имени Лаузиус и слова «дун», что значит «укрепление».

Лозанна издавна является вторым после Женева культурным и экономическим центром франкоязычной части Швейцарии. Неповторимый облик города и его своеобразная планировка обусловлены расположением на склоне холма, у подножия городского собора Нотр-Дам, построенного в 1219–1275 гг. в стиле ранней бургундской готики. Между холмами, поросшими виноградниками (здесь изготавливают знаменитые белые

вина), выются реки. Старый город представляет собой хитросплетение изогнутых переулков, крутых и длинных лестниц. Для строительства новых районов некоторые реки были помещены в подземные коллекторы.

Самые древние свидетельства жизни людей на территории современной Лозанны относятся к 7–6 тысячелетию до н. э., когда на берегу Женевского озера появились поселения племен охотников и собирателей (в районе Види и в окрестностях собора Нотр-Дам). Берег озера и холм Сите — историческое ядро Лозанны.

В первом тысячелетии до н. э. на землях будущей Лозанны обосновалось кельтское племя гельветов.

В 58 г. до н. э. римский полководец Гай Юлий Цезарь (100/102–44 гг. до н. э.) покорил край гельветов, но римское поселение появилось здесь только в 15 г. до н. э.

В середине V в. здесь расселилось германское племя бургундов, основавших после развала Римской империи

ЭКОНОМИКА


ВРП: \$6,075 млрд, на душу населения — \$44 500 (2011 г.).

Международный финансовый центр.

Промышленность: пищевая, металлургическая, машиностроение, электроника, фармацевтическая, химическая, полиграфическая.

Крупный транспортный узел, порт на Женевском озере.

Сфера услуг: банки, страховые компании, управление, транспорт и туризм.



Панорама Лозанны с видом на Женевское озеро.

Бургундское королевство. Затем эти земли захватили франки, и Лозанна — все еще небольшой поселок — оказалась в королевстве Меровингов, затем — Каролингов.

В VII в. она становится центром епископства Лозанна, получившим

! ЛЮБОПЫТНЫЕ ФАКТЫ

- В Средние века кафедральный собор Нотр-Дам в Лозанне каждый год принимал до 70 тыс. паломников, тогда как население города составляло всего около 7 тыс. чел.
- Сердце покойщегося в Лозанне Пьера де Кубертена было захоронено отдельно, в Греции, среди руин древней Олимпии.
- В Средние века через Лозанну проходила паломническая дорога от Кентербери до Рима — Путь Франчиджена.

право от королей на сбор налогов и даже чеканку собственной монеты. Для Лозанны наступил период расцвета и благополучия: в 1275 г. в присутствии папы Григория X (1210–1276 гг.) и императора Рудольфа I (1218–1291 гг.) здесь был освящен собор Нотр-Дам, ставший символом города и главной достопримечательностью. В XIII–XIV вв. горожане часто восставали против деспотии епископа, но все эти попытки добиться политических прав были жестоко подавлены. В 1536 г. войска большого города Берна, уже подчинившего себе многие территории, захватили Лозанну.

Жители города приветствовали Реформацию и упразднение власти епископа, но сама Лозанна при этом попала в полное подчинение к Берну.

В 1798 г. Лозанна стала столицей нового кантона Леман, а затем — кантона Во, вошедшего в Швейцарскую Конфедерацию.

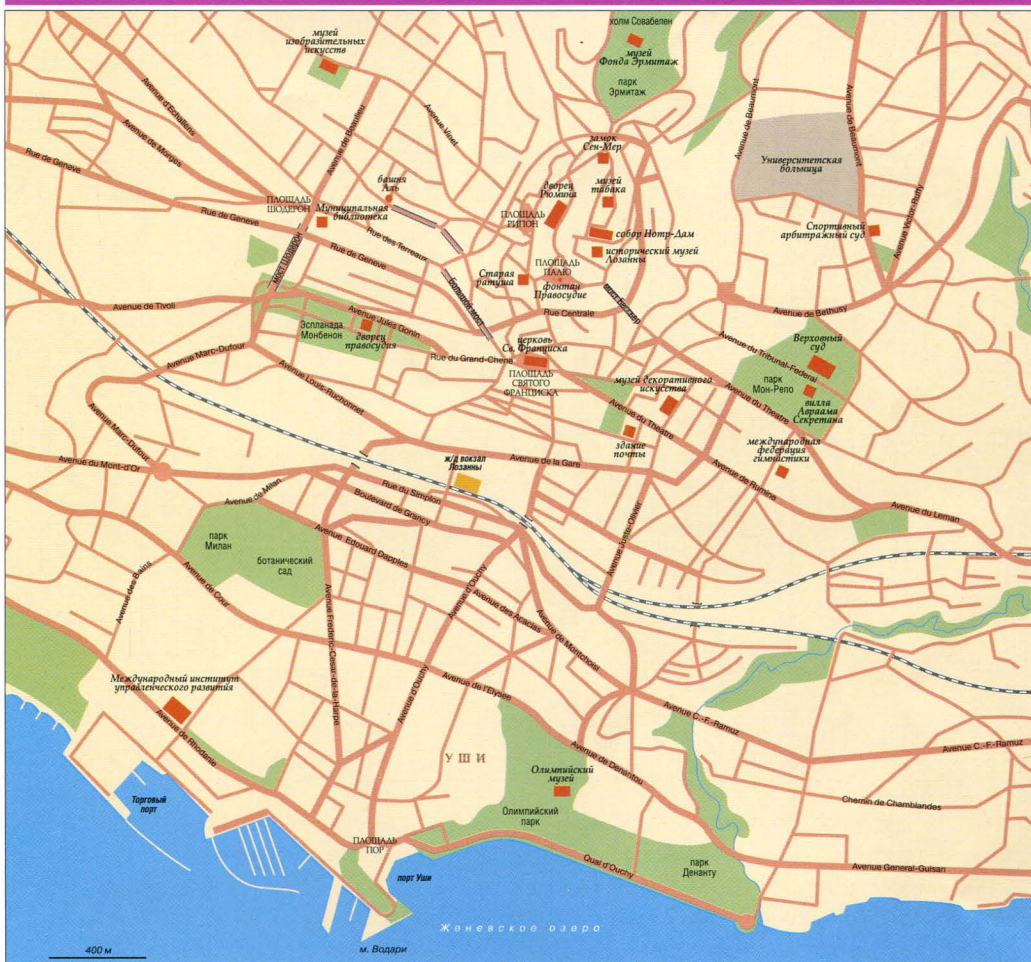
В настоящее время Лозанна — место проведения важнейших международных конференций, город туризма и международный финансовый центр. Здесь сосредоточены представительства крупнейших мировых банков и корпораций: финансовых, медицинских, ювелирных, табачных.



Кафедральный готический собор Нотр-Дам в Лозанне, построенный в XIII в.



Замок Сен-Мер в Лозанне — резиденция правительства кантона Во, — построенный в начале XV в.



Главная достопримечательность Лозанны — Женевское озеро. Город строился на холмистой местности, изрезанной небольшими речками, впадающими в озеро, поэтому улицы извилисты и часто меняют направление. Лозанну просто пересечь пешком, так как протяженность города в любом направлении всего около четырех километров.

Достопримечательности

- **Культовые:** готический собор Св. Франциска (Сен-Франсуа, 1258–1262 гг.), Кафедральный собор Нотр-Дам (1275 г.).
- **Архитектурные:** замок Шато-де-Уши (1170 г.), замок Сен-Мер (1431 г.), фонтан Ла-Жюстис (Правосудие, 1557 г.), Ратуша (1675 г.), замок Болле (1756 г.), пейзажный парк Мон-Репо (XIX в.), дворец Рюмина (1904 г.), мост Шодерон (1905 г.), железнодорожный вокзал (1916 г.), ярмарочный центр Пале-де-Вилье, здание федерального суда (1927 г.), набережная Уши, башня Бель-Эр (1931 г.), административное здание фирмы «Кодак» (1961–1963 гг.), деревянная башня Совабелен (2003 г.).
- **Исторические:** площадь Палю (IX в.), Старый епископский дворец (XI–XV вв.), башня Аль (1340 г.), руины римского поселения в районе Види, Старая больница (XVIII в.), Большой мост (1844 г.), мост Бессьер (1910 г.).
- **Культурные:** Кантональный музей изящных искусств, Олимпийский музей (1993 г.), Исторический музей, Елисейский музей (история фотографии), Собрание непрофессионального искусства (художников-любителей, заключенных и душевнобольных), Музей шоколадной фабрики Cailler (1898 г.), Музей археологии и истории, Музей валют, Музей зоологии.
- **Природные:** Женевское озеро, Швейцарская, или Ваадтская ривьера.
- **Прочие:** Синематека Швейцарии.


СПОРТИВНАЯ СТОЛИЦА МИРА

С 1915 г. в Лозанне располагается штаб-квартира Международного олимпийского комитета.

В 1994 г. Лозанна официально получила звание «олимпийской столицы мира». Здесь находится Международный спортивный арбитражный суд, Всемирный союз олимпийских городов, европейское представительство Всемирного антидопингового агентства, а также двадцать международных спортивных федераций, в том числе волейбола, гимнастики, гребли, настольного тенниса, фехтования, Международного союза конькобежцев, Международной авиационной федерации, Международного союза велосипедистов, Международной мотоциклетной федерации и УЕФА. В Олимпийском музее (район Уши) можно ознакомиться с экспозицией, рассказывающей об истории Олимпийских игр, о победителях и ярких рекордах.

В этом городе долго жил основоположник современных Олимпийских игр Пьер де Кубертен (1863–1937 гг.). Он скончался в Женеве и похоронен в Лозанне, где ему поставлен памятник. Об олимпийском статусе Лозанны свидетельствуют также Международный дом спорта, открытый в 2006 г., Международная академия спортивной науки и техники в области образования и научных исследований, учрежденная в 2000 г.

Общепризнанный центр всемирных выставок и конференций, Лозанна ежегодно принимает международные выставки микротехнологий, часового и ювелирного мастерства. Здесь проходят выставки домашних животных, фестивали японского аниме и манги, выставки достижений современной медицины, ярмарки антиквариата.



Скульптурная группа напротив здания Международного олимпийского комитета в Лозанне.



Дворец Рюмина был сооружен на рубеже XIX–XX вв. наследником знаменитого дворянского рода из России.



Башня Аль постройки 1340 г. в Лозанне.

В 1923 г. в Шато-де-Уши проходила Лозаннская конференция, на которой рассматривался вопрос о выплатах Германией репараций странам — победительницам в Первой мировой войне, а также юридически был оформлен распад Османской империи и утверждена территория Турции в ее современных границах.

В городе работали известные политические деятели, среди которых — вождь российского пролетариата В. И. Ленин (1870–1924 гг.). Он жил на втором этаже дома № 28 по

улице Шемин-дю-Девин, на окраине Лозанны.

В Лозанне жила и другая известная уроженка России: дом Марины Цветаевой (1892–1941 гг.) находится на бульваре де-Гранси. Здесь будущая великая поэтесса жила в 1903–1904 гг., когда получала начальное образование во французском интернате. Марина Цветаева писала о времени, проведенном в Лозанне и о запомнившейся ей набережной Уши: «Держала мама наши руки, к нам заглянув на дно души. О, этот час, канун разлуки, о, предзакатный час в Ouchy!»

Еще одно напоминание о русских в Лозанне — дворец Рюмина на площади Рипонн, построенный в стиле

флорентийского ренессанса на средства потомка русских князей Габриеля де Рюмина в 1904 г. Ранее в нем размещался университет Лозанны, а сейчас — кантональная и университетская библиотеки.

Однако самое известное здание Лозанны — кафедральный собор Нотр-Дам с остроконечным шпилем высотой около 80 м. Ежегодно в первые выходные дни мая вокруг собора разворачиваются мероприятия Лозаннского карнавала, ранее носившего название Праздника Солнца. На площадях играют любительские оркестры, проходит красочное костюмированное шествие. Апофеоз карнавала — сожжение чучела, олицетворяющего зиму.

! ЛЮБОПЫТНЫЕ ФАКТЫ

■ Спортивный сектор экономики Лозанны предоставляет около 1400 рабочих мест и приносит 200 млн швейцарских франков годового дохода в бюджет города.

■ В Лозанне работает метрополитен, а основным видом городского общественного транспорта является троллейбус.


■ Лозаннский метрополитен — единственный в Швейцарии: в нем две линии, поездка состоит из двух вагонов на покрытых резиной колесах (из-за большого уклона колеи). Частично линия метро представляет собой трассу зубчатой железной дороги.

■ В кафедральном соборе Нотр-Дам почти полностью сохранились витражи XIII в, на которых изображено представление того времени об устройстве Вселенной. В центре изображено Сотворение мира, а вокруг — времена года и месяцы, знаки зодиака, четыре основные стихии, четыре ветра и четыре реки Рая.

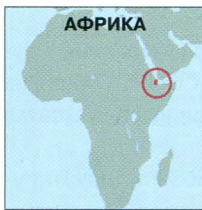
■ В 2003 г. в кафедральном соборе Нотр-Дам был установлен орган из 7 тыс. труб и весом 40 т, изготовленный в США по проекту автомобильного дизайнера Джорджетто Джуджаро (родился в 1938 г.).

■ 16-этажная лозаннская башня Бель-Эр — самый старый «небоскреб» в Швейцарии: он был построен в 1928–1931 гг.

■ В Лозанне жил и скончался писатель Жорж Сименон (1903–1989 гг.) создатель литературного образа комиссара Мегрэ.



Площадь Европы в центре города Лозанна, кантон Во, Швейцария.



АФРИКА

ГОСУДАРСТВО
В АФРИКЕ

ДЖИБУТИ

У врат Красного моря



Небольшая африканская страна Джибути контролирует стратегически важный проход из Индийского океана в Баб-эль-Мандебский пролив и далее — в Красное море.

ОБЩИЕ СВЕДЕНИЯ

Местоположение: Северо-Восточная Африка, Африканский Рог и острова Москали, Муча и Семи Братьев.

Официальное название: Республика Джибути.

Дата образования: 1977 г.

Столица: Джибути — 567 000 чел. (2009 г.).

Государственное устройство: президентская республика.

Административное деление: 6 районов (Али-Сабье, Арта, Дихил, Джибути, Обок, Таджурах).

Языки: французский и арабский — официальные; сомалийский, афар.

Этнический состав: сомалийцы (исса, абгаль, далол) — 60%, афар — 35%, прочие — 5% (французы, итальянцы, эфиопы, арабы — выходцы из Йемена).

Религии: ислам — 94%, христианство — 5%, прочие (буддизм, индуизм, традиционные верования) — 1%.

Денежная единица: джибутийский франк.

Крупные города: Джибути, Али-Сабье — 71 230 чел. (2012 г.), Таджурах — 22 868 чел. (2007 г.), Дикхил — 30 127 чел. (2012 г.), Обок — 21 200 чел. (2012 г.).

Крупнейшие озера: Ассал, Аббе, Лак.

Важнейший порт: Джибути.

Крупнейший аэропорт: международный аэропорт Джибути-Амбули.

Соседние государства и территории: на севере — Эритрея, на северо-западе, юго-западе и юге — Эфиопия, на юго-востоке — Сомали, восточное побережье — Аденский залив Индийского океана.

ЗАРАБАТЫВАЯ НА СТРАТЕГИЧЕСКОМ ПОЛОЖЕНИИ

Подорванная военными конфликтами экономика Джибути держится только на субсидиях других стран и доходах от функционирования порта, находящегося на важном участке пути из Индийского океана в Средиземное море.

Республика Джибути — африканское государство на южном побережье Аденского залива и Баб-эль-Мандебского пролива. Пейзажи Джибути — это пустыни и полупустыни, горные массивы, лавовые плато и потухшие вулканы, занимающие впадину Афар (Афарская котловина,

Афарский треугольник), где происходит постоянное тектоническое движение, вызывающее частые землетрясения. На северо-востоке протянулись отроги хребта Данакиль. Глубокую впадину, опускающуюся на полтора метра ниже уровня моря, занимает соленое озеро Ассал — самая низкая точка Африки. Его солёность достигает 35%, и озеро является одним из самых солёных в мире. Добыча соли — традиционный промысел местных жителей, отправляющих ее караванами верблюдов в соседнюю Эфиопию.

Здесь царство пустынного климата, летом часты хамсины — аравийские песчаные бури, а в мае и сентябре

влажность на побережье приближается к 100%. Постоянных рек нет, имеются высохшие русла — вади,

☀ КЛИМАТ

Сухой тропический.

Средняя температура января: +26°C.

Средняя температура июля: +36°C.

Среднегодовое количество осадков: 50–130 мм.

Относительная влажность воздуха: на побережье — около 100%, внутренние районы — около 40%.

Летом песчаные бури из Аравии — хамсины.

📊 ЦИФРЫ

Площадь: 23 200 км².

Население: 774 389 чел. (2012 г.).

Плотность населения: 33,4 чел/км².

Городское население: 76% (2010 г.).

Средняя продолжительность жизни: 60 лет (2012 г.).

Уровень безработицы: 60% (2007 г.).

Ниже уровня бедности: 42% (2007 г.).

Протяженность границ: 516 км (Эритрея — 109 км, Эфиопия — 349 км, Сомали — 58 км).

Протяженность береговой линии: 314 км.

Самая низкая точка: озеро Ассал (–155 м).

Самая высокая точка: вулкан Мусса-Эли (хребет Данакиль, 2021 м).



Лагерь афар в пустынном районе Джибути.

наполняющиеся только после сильных ливней, с оазисами, где произрастают финиковая пальма и ветвистая гифена, или пальма дум.

Леса занимают менее 1% площади страны. В реликтовом лесу Дей, находящемся в горном массиве Года, произрастают можжевельник, оливковое дерево, самшит, туя, драцена. На побережье и островах встречаются редкие участки мангровых лесов. Животный мир скуден: редко встречающиеся антилопы-ориксы, гиены и шакалы, в лесах — обезьяны. Единственное место, которое может похвастаться богатой фауной, — это прибрежные воды, которые изобилуют рыбой и другими морскими обитателями.

Основу экономики страны составляет доход от работы морского

порта Джибути — транзитного пункта на международных путях из Европы и Средиземноморья в Восточную Африку и страны Азиатско-Тихоокеанского региона. Еще один источник дохода — обслуживание Кемп-Лемоньер, крупнейшей военно-морской базы США в этом районе Африки.

Полезных ископаемых крайне мало, промышленность не развита. Из-за незначительного количества осадков и частых засух почти не распространено растениеводство. Основа сельского хозяйства — кочевое животноводство; скот — символ богатства и предмет обмена для местных жителей. Большая часть продовольствия

ввозится, в том числе по линии гуманитарной помощи ООН. Одной из главных проблем является нехватка питьевой воды.

Джибути — в основном двуэтничное государство, в котором большинство составляют сомалийские народы с преобладанием народа исса, а за ними следуют афар, или данакиль. Афар занимают слабо населенные территории, где существует несколько сохранившихся до наших дней султанатов. Роль султанов сейчас сугубо представительская, а сами афар отвергают кастовость. Исса и прочие сомалийские народы предпочитают жить в столице Джибути и на юго-востоке страны. В их обществе сильны клановые традиции.

Территория современного государства Джибути была заселена очень давно, и, возможно, являлась провинцией страны Пунт, с которой вел торговлю Древний Египет. В III—I вв. до н. э. здесь уже бывали индийские, персидские и арабские торговцы. Тогда же Джибути активно заселяли кочевые племена афар и исса. Впоследствии эти земли вошли в состав мусульманских государств, пока в середине XIX в. здесь не закрепились французы, основав в 1888 г. морской порт Джибути. С 1896 г. он стал административным центром колонии Французский Берег Сомали, которая в 1967 г. была переименована во Французскую территорию афар и исса. В 1977 г. было провозглашено независимое государство Республика Джибути.



Озеро Ассал — неистощимый источник соли для местного населения, занимающегося ее добычей.

ЭКОНОМИКА

ВВП: \$2,231 млрд (2011 г.), на душу населения — \$2600 (2011 г.).

Промышленность: пищевая.

Морской порт Джибути.

Рыболовство (барракуда, мурена, тунец, скат-манта), морской промысел (краб, перламутр, жемчуг, губка, кораллы).

Сельское хозяйство: оазисное растениеводство (финиковая пальма, сорго, овощи, инжир, бахчевые культуры), кочевое и полукочевое скотоводство (козы, овцы, верблюды).

Полезные ископаемые: гипс, глина, известняк, каменная и поваренная соль, пемза, перлит и пуццолан.

Добыча поваренной соли на озере Ассал, выпаривание соли из морской воды.

Традиционные ремесла: обработка шкур и кож, изделия из серебра с жемчугом, перламутром, янтарем и кораллом, тиснение кожи, изделия из тростника, сувениры (чучела представителей водного мира, разнообразные раковины, поделки из камня и кораллов).

Сфера услуг: транспортные, банковские, торговые.



В ландшафте Джибути преобладают пустыни и горные массивы. Здесь находится сейсмическая зона, случаются извержения вулканов, последнее из которых было в 1978 г. Нередки значительные наводнения — последствия деятельности циклонов с Индийского океана, приносящих ливни.

ПОСЛЕДСТВИЯ ПОЛИТИКИ «РАЗДЕЛЯЙ — И ВЛАСТВУЙ»

Жизнь в Джибути при колонизаторах и после них сопровождалась ожесточенной борьбой между крупнейшими этносами страны — народами афар и исса.

Конфликт между афар и исса обострился еще до получения страной независимости, когда в 1946 г. колония получила статус заморской территории Франции. Большинство населения высказалось за сохранение такой связи с Францией на референдуме 1967 г., проведенном в ответ на выступления народа исса, настаивавшего на полной независимости. При этом из-за введенного французами ценза оседлости многие представители кочевого народа исса не были допущены к участию в референдуме. В конце 1960-х гг. исса начали партизанскую войну при поддержке Сомали, с оружием в руках выступив против правительства, где большинство постов занимали французы и афар.

Чтобы прекратить насилие, французы предоставили стране независимость. Но и после этого волнения не спали: в 1990-х гг. началась гражданская война между афар и исса, завершившаяся в 2001 г. заключением мирного договора между повстанцами из военизированной группировки афар ФВЕР («Фронт за восстановление единства и демократии») и представителями исса, к тому времени занимавшими большинство постов в правительстве страны.

В Джибути высокий уровень бедности и безработицы, которая среди молодежи достигает 60%, поэтому многие жители отправляются на заработки в соседние государства. При этом возникает проблема репатриации

Достопримечательности

- **Природные:** соленое озеро Ассал, вулкан Мусса-Эли, Национальный парк «Реликтовый лес Дей» (Дей Форест), озеро Аббе, озеро Лак, заповедные острова Москали и Муча, большая соленая пустыня Али-Сабье, пустынные равнины Пти-Вара и Гран-Бара, коралловые рифы в заливе Таджурах, действующий вулкан Ардоукоба.
- **Город Джибути:** морской порт, рынок Ле-Марше-Сентраль, Президентский дворец, театр Ла-Эскале, Тропический аквариум, пляжи Хор-Амбадо и Дорале, национальный стадион Стад-дю-Виль, мечеть Хамоди.

Любопытные факты

- Озеро Лак местные жители называют «ямой демонов». Оно наполнено морской водой, а свое название получило из-за мрачного вулканического пейзажа.
- Джибути — очень популярное место среди любителей дайвинга: за многие века на дне Баб-эль-Мандебского пролива оказалось, по разным данным, от 1500 до 6000 затонувших кораблей всех времен и народов.
- Пустынные равнины Пит-Вара и Гран-Бара — идеально ровные огромные территории, привлекающие виндсерферов со всего мира.
- Николай Ашинов (1856–1902 гг.) — русский казак и авантюрист, в 1889 г. организовал экспедицию в Абиссинию и во главе отряда из 150 терских казаков достиг Французского Сомали (Джибути). В Абиссинии Ашинов собирался создать колонию-станцию «Новая Москва». Форт Сагалло, где остановился Ашинов со своими спутниками, был разгромлен французскими войсками, сам Ашинов и поселенцы арестованы и высланы в Россию.

беженцев и нелегальных эмигрантов из Ирака, Йемена, Руанды, Сомали, Судана, Эритреи и Эфиопии. Десятки тысяч джибутийских беженцев живут в Эфиопии и Кении. Власти Джибути при поддержке международных организаций пытаются бороться с голодом в стране. Помощь



Люди народа афар в национальных костюмах исполняют боевой танец с мечами.



Город Джибути — морской порт, занимающий важное стратегическое положение у входа в Баб-эль-Мандебский пролив.

поступает главным образом из Франции, ОАЭ и Саудовской Аравии.

Две трети населения этого государства живут в столице Джибути — городе, построенном на коралловых рифах, в основе которого — морской порт с искусственной гаванью. Кроме афар и исса здесь есть давно сформировавшаяся коммуна йеменских арабов и некоторое количество

французов. Морской порт называют «воротами в Эфиопию»: его контейнерный терминал на 70% загружен транзитными грузами из этой страны. В Эфиопию грузы из порта поставляются по железной дороге с конечной станции Джибути.

Город разделен на два района: портовый, что находится на далеко выступающих в море полуостровах Марабут и Херон, и жилой, где сохранилось много домов в колониальном стиле. За пределами города начинается малонаселенная местность.

Более 100 тыс. джибутийцев ведут кочевой или полукочевой образ жизни, проживая в одно- или двухэтажных домах под плоской кровлей (имеющих толстые стены из коралловых блоков, защищающие от жары), а то и в простых покрытых кожами шатрах или хижинах из циновок. Большинство населенных пунктов страны — небольшие торговые поселения, которые оживают и наполняются людьми лишь в то время, когда сюда приходят караваны верблюдов или пастухи пригоняют отары овец и коз.

ЛЮБОПЫТНЫЕ ФАКТЫ

■ Город Таджурах — самый старый в Джибути — возник как торговое поселение еще в XII в. Название города происходит от слова «таджар», что на языке афар означает «бурдюки для воды из шкуры козла», в частном значении — «переполненный водой»: здесь есть источники пресной воды. В древности это была столица султаната Афар.

■ Национальный парк «Реликтовый лес Дей» — единственный национальный парк в Джибути. 88% лесов в стране было вырублено за последние 200 лет, из них 20% — за последние 50 лет.

■ Соленое озеро Аббе на границе между Джибути и Эфиопией известно колоннами из известняка, высота которых достигает 50 м.

■ Любой вид подводной охоты в прибрежных водах Джибути (в том числе на морских черепахах) категорически запрещен законом.

■ В Афарской котловине были обнаружены древнейшие останки человека — австралопитека афарского: гоминида, жившего около 4 млн лет назад.

■ Французский поэт Артюр Рембо (1854–1891 гг.), один из основоположников символизма, жил в Джибути во второй половине XIX в., в течение нескольких лет. В столице страны его имя носит Культурный центр, в котором проводится ежегодный музыкальный фестиваль народов Джибути.

■ На флаге Джибути синий цвет обозначает море, небо и народ исса, зеленый — землю и народ афар, красная звезда — борьбу за независимость.

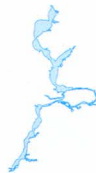


Площадь 27 Июня 1977 г. (площадь Менелик) названа в честь Дня независимости Джибути.



РЕКИ И ОЗЕРА

ВОДОХРАНИЛИЩЕ
В РОССИИ



КУЙБЫШЕВСКОЕ ВОДОХРАНИЛИЩЕ

На море Жигулевском



Вид на Девью гору и Самарское водохранилище с Молодецкого кургана в национальном парке «Самарская Лука».

ОБЩИЕ СВЕДЕНИЯ

Местоположение:

Европейская часть России, среднее течение реки Волги.

Административная принадлежность: Самарская область, Ульяновской область, Республика Татарстан, Республика Марий Эл, Чувашская Республика.

Способ питания:

преимущественно снеговое.

Впадающие реки: Кама, Свияга, Казанка, Большой Черемшан, Уса, Актай, Илеть, Малая Кокшага, Сенгилейка, Урень, Мелекес, Муранка, Тишерек.

Важнейшие порты:

Казань — 1 161 308 чел. (2012 г.), Тольятти — 719 484 чел. (2011 г.), Ульяновск — 623 000 чел. (2011 г.).

ЦИФРЫ

Площадь водного зеркала: 6,15 тыс. км².

Объем: 57,3 км³.

Общая длина: по реке Волга — 467 км, по реке Кама — 280 км.

Ширина (наибольшая):

27 км (в районе Камского устья).

Средняя глубина:

9,3 м.

Максимальная глубина:

41 м (плотина Волжской ГЭС).

Сезонное регулирование стока:

амплитуда колебаний уровня — 6 м.

Ледовый покров: замерзает в ноябре — начале декабря, вскрывается в апреле — начале мая.

Площадь водосбора:

1210 тыс. км².

Общая протяженность береговой линии:

2604 км.

ТРЕТЬЕ В МИРЕ ХРАНИЛИЩЕ ВОДЫ

Куйбышевское водохранилище — третье в мире по площади после африканского озера Вольта (Гана) и североамериканского водохранилища Смоллвуд (Канада).

Куйбышевское водохранилище — самое большое на Волге. Оно находится в среднем течении реки и образовано в 1955–1957 гг. плотинной Жигулевской ГЭС (до 1958 г. — Куйбышевская ГЭС имени В. И. Ленина, до 2004 г. — Волжская ГЭС имени В. И. Ленина).

Целью создания водохранилища было использование воды Волги для нужд энергетики, водного транспорта, ирригации и водоснабжения. Будучи водоемом комплексного назначения, оно играет большую экономическую роль в регионе: выработка электроэнергии дает в среднем в год 11 млрд кВт·ч. Куйбышевское водохранилище — основной сезонный регулятор стока на Средней и Нижней Волге. Колебания уровня воды

у Казани составляют 5–6 м (раньше — 10–11 м). Водохранилище улучшило условия судоходства на Волге и Каме: глубина рек в пределах подпора увеличилась на 0,9 м. Воды Куйбышевского водохранилища хватает на орошение почти 1 млн га сельскохозяйственных земель.

По всему водохранилищу ведется активное рыболовство, основные виды — лещ, сазан, судак, щука, сом. Благоприятный климат и доступность превратили его побережье в зону туризма и любительского рыболовства.

Южную часть водохранилища огибают Жигулевские горы — часть Приволжской возвышенности на правом берегу Волги, где расположен еще в 1927 г. Жигулевский природный заповедник имени

И. Спрыгина (1873–1942 гг.) — основоположника природоохранного дела в России, и государственный природный национальный парк «Самарская Лука» в излучине Волги. Целью заповедника является сохранение резервата дикой природы в густонаселенной зоне среди промышленных городов. Здесь встречаются таежные, степные и даже полупустынные растения и животные. Проводится работа по сохранению популяции пятнистого оленя.

КЛИМАТ

Умеренно континентальный.

Средняя температура января: –10°C.

Средняя температура июля: +20°C.

Среднегодовое количество осадков: 470 мм.

Относительная влажность воздуха: 74%.



По природным условиям и режиму Куйбышевское водохранилище делится на участки: Приплотинный, Центральный, Волжский, Камский и Черемшанский. При наполнении водохранилища больше всего было затоплено земель в Алексеевском, Лаишевском и Куйбышевском (ныне Спасском) районах. Только на территории Татарии было затоплено 149 населенных пунктов: 88 полностью, 61 — частично.

БОЛЬШАЯ ВОДА — БОЛЬШИЕ ПРОБЛЕМЫ

Появление Куйбышевского водохранилища принесло не только ощутимую пользу экономике всей России, но и создало ряд проблем для региона.

Создание столь крупного объекта, как водохранилище, безусловно, несет помимо явных выгод для хозяйственной деятельности человека определенные изменения экосистемы региона, часто не в лучшую сторону. После наполнения водохранилища коренным образом поменялся микроклимат в прибрежной зоне, иначе протекают биологические процессы

на дне и в береговой полосе, идет интенсивное разрушение и размыв берегов, повсеместным явлением стали оползни. Наполненное водохранилище стало раньше замерзать и позже освобождаться ото льда. Изменились условия обитания птиц, рыб, прибрежной и водной растительности, в результате чего несколько видов рыб уже не встречаются в этих

ДОСТОПРИМЕЧАТЕЛЬНОСТИ

- **Природные:** устье реки Камы, Жигулевские горы, Жигулевский природный заповедник имени И. Спрыгина, Государственный природный национальный парк «Самарская Лука».
- **Архитектурные:** Жигулевская ГЭС.
- **Город Тольятти:** Городской музейный комплекс «Наследие», Мемориальный комплекс «Созидателям города» расположен на Центральной площади Тольятти, ОАО «АвтоВАЗ», памятник В. Н. Татищеву (1686–1750 гг.), Спасо-Преображенский собор (2002 г.), Технический музей «АвтоВАЗ».
- **Город Казань:** Казанский кремль (X–XVI вв.), Благовещенский собор (1555–1562 гг.), Башня Сююмбике (1777 г.), Казанский цирк (1965–1967 гг.), площадь Тысячелетия (1999–2002 гг.), мечеть Кул-Шариф (1996–2005 гг.).
- **Город Ульяновск:** Музей-мемориал В. И. Ленина (1941 г., в здании Ленинского мемориала – с 1970 г.), музей «Градо-строительство и архитектура Симбирска-Ульяновска», Музей городского быта «Симбирск конца XIX – начала XX вв.», Историко-архитектурный комплекс «Симбирская засечная черта».

ЛЮБОПЫТНЫЕ ФАКТЫ

- В рамках проекта «Святыни Татарстана» активисты татарстанского отделения Российского географического общества устанавливают мемориалы в память о затопленных церквях и мечетях Татарии.
- В зону затопления водохранилища попали 30 км железной дороги с мостовыми переходами через Волгу у Ульяновска и Казани и 590 км автодороги.
- В городе Тольятти (прежнее название — Ставрополь), который при создании водохранилища практически полностью был перенесен на новое место, открыт музейный комплекс «Наследие». Музей создан на базе Дома Стариковых, перемещенного первым из зоны затопления в мае 1953 г.

водах. Из-за разлива Куйбышевского водохранилища сотни населенных пунктов пришлось перенести в более подходящие места, отдельные волжские города — Казань, Ульяновск и другие, перенести которые было невозможно, пришлось огораживать дамбами во избежание затопления.

Водохранилище не всегда может похвастаться тихой водной гладью, оно считается крайне беспокойным: высота волны может превышать 3 м.

Отрицательные последствия частично компенсировались положительными факторами. Создание Куйбышевского водохранилища превратило прибрежные области и республики едва ли не в морские державы. Местные речные порты принимают суда значительно большего водоизмещения, способные беспрепятственно проходить от Москвы до Каспийского моря. Во время весенних половодий водохранилище аккумулирует воду и защищает берега от наводнений, которые еще в начале XX в. были серьезным бедствием для приволжских областей.



КАНТАБРИЯ

Страна гор и горцев

ПРОВИНЦИЯ
И АВТОНОМНОЕ
СООБЩЕСТВО
В ИСПАНИИ



Старинный кантабрийский городок Потес расположен у подножия горного хребта Пикос-де-Эуропа.

ОБЩИЕ СВЕДЕНИЯ

Местоположение:

Западная Европа.

Официальное название:

Кантабрия — автономное сообщество и провинция в Испании.

Дата образования:

II в. до н. э. — Страна кантабров, 1981 г. — автономное сообщество Кантабрия.

Административный состав: 10 районов (комарки), 102 муниципалитета.

Административный центр:

город Сантандер — 178 465 чел. (2012 г.).

Язык:

испанский.

Этнический состав:

испанцы.

Религия:

католицизм.

Денежная единица:

евро.

Крупные населенные пункты:

Сантандер, Торрелавага — 55 297 чел. (2012 г.), Кастро-Урдиалес — 32 522 чел. (2012 г.), Камарго — 31 594 чел. (2012 г.), Пьелагос — 23 211 чел. (2012 г.).

Крупнейшие реки:

Нанса, Саха, Аргоса, верховья Эбро.

Соседние территории:

на юге — провинция Кастилия-Леон (провинции Леон, Паленсия, Бургос), на западе — провинция Астурия, на востоке — Страна Басков (провинция Бискайя), на севере — побережье Атлантического океана.

ЦИФРЫ

Площадь: 5321 км².

Население: 593 121 чел. (2011 г.).

Плотность населения: 111,5 чел./км².

Протяженность береговой линии: 211 км.

Самая высокая точка:

Серредо (2648 м) в горном хребте Пикос-де-Эуропа.

ПРАВО НАЗЫВАТЬСЯ ПРОВИНЦИЕЙ

Жители Кантабрии, будучи истинными горцами, всегда стремились к независимости и выступали против королей и диктаторов.

Испанская провинция Кантабрия (ранее — провинция Сантандер) находится на севере Пиренейского полуострова и омывается с севера Атлантическим океаном. Большую часть территории Кантабрии занимают горы, среди которых выются многочисленные бурные и короткие

реки, изобилующие форелью и лососем. Половину площади Кантабрии занимают широколиственные леса, представленные буком, дубом и каштаном. В силу относительной труднодоступности этих мест здесь сохранились редкие представители горной фауны: олень, косуля, серна, а также кабан, лиса, волк и даже медведь, что для европейских стран большая редкость.

Относительно названия провинции большинство ученых придерживаются версии о происхождении слова «Кантабрия» от сочетания кельтского корня cant- (гора, возвышенность) и суффикса -abr, что переводится

как «люди, живущие в горах», или «горцы». В Древнем Риме Кантабрией считалось все северное побережье Испании, а местные племена так и назывались — кантабры.

Первобытные люди обжили долины и горы нынешней Кантабрии очень давно, есть многочисленные следы их пребывания, относящиеся к железному веку, начиная с VII в. до н. э.

Первое письменное упоминание о Кантабрии относится к 195 г. до н. э., когда римский государственный деятель и историк Катон Старший (234–149 гг. до н. э.) сообщал о том, что истоки реки Эбро находятся в «стране кантабров».

КЛИМАТ

Морской (океанический) климат — на севере, средиземноморский — на юге.

Средняя температура января: +9°C.

Средняя температура июля: +19°C.

Среднегодовое количество осадков: на побережье — от 800 до 1000 мм; в горной части — от 1200 мм и выше, часто осадки выпадают в виде снега.

Относительная влажность воздуха: 70%.



Вид на горную деревушку Танаррио в Национальном парке Пикос-де-Эуропа.

Местные племена кантабров оказали активное сопротивление римлянам во время Кантабрийских войн (I в. до н. э.), применяя тактику нападения из засад и прочие элементы партизанской войны. Римлянам удалось завоевать земли кантабров только большой кровью: им даже пришлось казнить пленных, чего они обычно не делали. Римляне покорили этот край, но почти не оставили после себя следов, здесь так и не появились их крупные города.

ЭКОНОМИКА

ВРП: €12,918 млрд (2010 г.).

ВРП на душу населения: €22 328 (2010 г.).

Полезные ископаемые: цинк, свинец, железная руда, каменная соль.

Сельское хозяйство: животноводство (овцы и крупный рогатый скот), растениеводство (овощи, кормовые растения).

Промышленность: пищевая, текстильная, горнодобывающая (цинк, железная руда), металлургическая (Рейноса и Сантандер) и химическая (Торрелавега).

Традиционное ремесленное производство. Рыболовство.

Сфера услуг: туристические, торговые, гостиничные.

ДОСТОПРИМЕЧАТЕЛЬНОСТИ

■ **Природные:** пещера Альтамира (рисунки эпохи палеолита), пещера Эль-Кастильо, горный хребет Пикос-де-Эуропа, Национальный парк Пикос-де-Эуропа, природные парки Дюны Льянкреса, Саха-Бесайя, Ойамбре, Пенья-Кабарго, Национальный охотничий заповедник Саха, орнитологические заповедники Марши Сантони, Виктории и Хойеля, Ла-Эрмида.

Культовые: монастырь Св. Торибио-де-Льебана (муниципалитет Камаленьо, VIII в.).

После падения Римской империи кантабры восстановили древние обычаи и свою языческую веру, оставив от завоевателей только латынь. В 574 г. Кантабрию оккупировали войска короля вестготов Леовигильда (скончался в 586 г.), основавшего Герцогство Кантабрия в качестве «буфера»: с целью защиты своего королевства от набегов кантабров, басков и астуриев.

После прихода на Пиренейский полуостров мавров ими было подчинено почти все Вестготское королевство, и лишь небольшой анклав в районе горного массива Пикос-де-Эуропа сохранил независимость. Во время правления Альфонсо I Католика

(около 705/710–757 гг.), сына герцога Кантабрии, было провозглашено Королевство Астурия. Земли кантабров вошли в состав нового королевства, а название «Кантабрия» исчезло из документов той эпохи.

Во время Реконксты Астурия — а с ней и Кантабрия — входили в Королевство Леон и Королевство Кастилия. В XVIII в. войны на время оставили Кантабрию, она пережила период расцвета: росло население, богатели портовые города.

Автономное сообщество Кантабрия появилось на карте Испании только в 1981 г. как результат демократических реформ короля Хуана Карлоса (родился в 1938 г.).



Францисканский монастырь Санто-Торибио в окрестностях города Потес, где хранится частица Животворящего Креста.




Рельеф Кантабрии отличается большой пересеченностью. Более половины территории Кантабрии занимают Кантабрийские горы, граничащие с Кастильским плоскогорьем. Повсеместно распространены карстовые формы рельефа.

НА КРАЮ ЕВРОПЫ

Кантабрия находится в зоне «Зеленой Испании»: так называют северные испанские провинции на берегу Бискайского залива.

Здесь царит благоприятный для сельского хозяйства и туризма морской океанический климат, отличающийся высокой относительной



По атлантическому побережью Кантабрии, на протяжении больше чем 200 км, протянулась полоса скал с узкой полоской песчаного пляжа.

влажностью, нежарким летом и теплой зимой. Побережье изобилует бухтами с песчаными пляжами.

Население Кантабрии сосредоточено главным образом на севере — от гор до берега Атлантического океана. Кантабрийские горы препятствуют строительству автомагистралей в сторону центральной Испании (это слишком затратно), поэтому главная дорога провинции, автострада Кантабрико, проходит вдоль побережья.

Более трети населения живет в столице — Сантандере, городе, вобравшем в себя несколько старинных поселений. В сельской местности население незначительно и проживает на уединенных фермах или в небольших деревушках, стоящих в стороне от больших дорог. Сельские дома кантабрийцев называются касерио — с каменными стенами и деревянным фасадом. В городской архитектуре заметно влияние романского стиля, а вот арабского — характерного почти для всей Испании — здесь

ДОСТОПРИМЕЧАТЕЛЬНОСТИ

■ **Город Сантандер:** Морской музей Кантабрии, Музей современного искусства Сантандера и Кантабрии, Музей доисторической эпохи и археологии Кантабрии, Музей корриды Сантандера, кафедральный собор Успения Богородицы (XIII–XIV вв.), маяк Фаро-де-Кабо-Майор (1839 г.), королевский дворец Ла-Магдалена (1912 г.), сады Переда, здание банка Сантандер (1923 г.).

■ **Город Кастро-Урдиалес:** средневековый замок Каstellо-де-Кастро-Урдиалес, церковь Санта-Мария-де-ла-Асунсьон, порт Кастро-Урдиалес.

■ **Город Сантильяна-дель-Мар:** церковь Св. Юлиана (XIV–XVII вв.), церковь Св. Клариссы, церковь Св. Доминика, дворцы Велларде и Передо-Баррера, башня Дона Борья, особняк Инфанта Паз, Музей инквизиции, Музей пещеры Альтамира, Музей Епархии.

■ **Город Сан-Висенте-де-ла-Баркера:** Королевская крепость (1210 г.), церковь Св. Марии Ангелов (XIII–XVI вв.), мост де-ла-Маса (XV в.), монастырь Св. Людовика (XV в.), святилище Баркера (XV в.), дворец Корро (XVI в.).

■ **Город Ларедо:** церковь Ла-Асунсьон (XIII в.).

■ **Город Комильяс:** неоготический дворец Паласьо-Собрьельно (1881 г.), здание Эль-Капричо (1883–1889 гг.), рыбацкий порт Де-ла-Баркерае, крепостные валы, романско-готическая церковь Нуэстра-Сеньора-де-лос-Анхелес.

■ **Прочие:** курорты Сантандер, Ларедо, Комильяс, Сантильяна-дель-Мар, бальнеологический курорт Льерганес.



Готическая церковь Санта-Мария-де-ла-Асунсьон XIII-XV вв. в городе Кастро-Урдиалес на берегу Бискайского залива.

совсем нет. Зато в языке ощущается влияние предков-кельтов, например в слове «абан» — река: Абаниллас, Ла-Абадилла, Абаньо. Официальный язык — испанский (кастильский), но кое-где в горах сохранилось местное наречие монтаньес, хотя официального статуса оно не имеет. Самых же кантабрийцев можно опознать по головному убору «бойна», напоминающему традиционный баскский берет.

❗ ЛЮБОПЫТНЫЕ ФАКТЫ

- 40% территории Кантабрии лежит выше 700 м над уровнем моря.
- Сурада — климатический феномен Кантабрии, ветер осенне-зимнего периода, под воздействием которого температура воздуха иногда поднимается до крайне высокой отметки: +28°C. В 1941 г. ветер сурада вызвал пожар, который дотла спалил столицу провинции — Сантандер.
- Для покорения неистовых кантабров римлянам пришлось даже ввести свой флот в Бискайский залив, который они называли Кантабрийским морем.
- Кантабрийские войны продлились гораздо дольше, чем планировали римляне. Поэтому после покорения Кантабрии император Октавиан Август (63 г. до н. э. — 14 г. н. э.) отказался от триумфа или каких-либо празднований в Риме.
- Жители портовых городов Кантабрии принимали участие в осаде занятого маврами города Севильи в 1248 г. Флот кантабрийцев вошел в реку Гвадалквивир и преодолел цепь, которую мавры протянули между Золотой башней Севильи и крепостью Триана на другом берегу реки. На современных гербах города Сантандер и автономного сообщества Кантабрия изображены река Гвадалквивир, кантабрийская каракка и разорванная цепь.
- Древние художники, нанося изображения бизонов, лошадей и кабанов на стены пещеры Альтамира, использовали естественные выступы для создания эффекта трехмерного изображения.
- Несмотря на свое «морское» название, город Сантильяна-дель-Мар стоит не на берегу океана, а в нескольких километрах от него.

По количеству праздников Кантабрия не уступает другим провинциям Испании, некоторые фестивали имеют общенациональное значение: Морской карнавал (Карнаваль-Маринеро), Ла-Фолиа (воскресенье, следующее за Страстной неделей), Дель-Косо-Бланко (Фьестас), День Кантабрии (Диа-де-Кантабрия), Гала-Флораль, Цветочная битва (Баталья-де-Флорес). Во время Цветочной битвы по улицам передвигаются украшенные колесницы, с которых люди разбрасывают цветы. Широко известен также праздник Вирхен-Нинья в Ампуэро: местные энсьеррос (прогон быков по улицам города) считаются

вторыми по значению после Сан-Фермина в Памплоне. Но самое знаменитое представление — это Кантабрийские войны (Геррас-Кантабрас) в местечке Корралес-де-Буэлна, где разыгрывается большая костюмированная битва между римскими легионами и местными племенами и зажигается Священный огонь праздника, который горит до первого воскресенья сентября — дня окончания очередной «войны».

В Кантабрии много карстовых пещер, в которых жили древние предки нынешних кантабрийцев, оставившие разноцветные рисунки на стенах пещер. Самая известная пещера — Альтамира, где сохранилась настенная живопись эпохи палеолита, относящаяся к Солутрейской культуре, — находится около старинного города Сантильяна-дель-Мар. С 1985 г. пещера включена в список Всемирного наследия ЮНЕСКО.

Сантандер — столица Кантабрии — финансовый и торговый центр провинции. На его долю в прошлом выпали такие трагические события, как чума 1497 г., когда из восьми тысяч жителей погибло шесть, и ужасающий по своим последствиям взрыв на корабле «Кабо Мачичако» в 1893 г., при котором на борту судна взорвалась 51 тонна динамита, погибло почти 600 жителей, около 2000 было ранено, был разрушен порт и прилегающие к нему улицы средневекового центра. В настоящее время Сантандер — процветающий дорогой курорт, привлекающий туристов чистыми пляжами и интересными музеями.



Старинная улочка в городе Сантильяна-дель-Мар.



ШТАТ ИНДИИ



ОРИССА

Древнее царство Калинга



Круглый год паломники устремляются в многочисленные храмы Ориссы, которые считаются у индусов местами обитания Божественной Сущности и проводниками «в тело самого Бога».

ОБЩИЕ СВЕДЕНИЯ

Местоположение: Южная Азия.

Штат в составе Республики Индия.

Дата образования штата: 1950 г.

Столица: город Бхубанешвар — 837 737 чел. (2011 г.).

Административное деление: 30 округов.

Языки: ория, хинди, куи, сантали, телугу, урду, бенгали, гуджарати, мунда, английский.

Этнический состав: ория — 83,2%, прочие (бенгальцы, телугу, санталы) — 16,8%.

Религии: индуизм — 94,35%, христианство — 2,44%, ислам — 2,07%, прочие (буддизм, джайнизм) — 1,14% (2011 г.).

Денежная единица: индийская рупия.

Крупные населенные пункты: Самбалпур — 2 069 575 чел. (2011 г.), Бхубанешвар, Каттак — 606 007 чел. (2011 г.), Брахмапур — 355 823 чел. (2011 г.), Рауркела — 273 217 чел. (2011 г.), Пури — 201 026 чел. (2011 г.).

Крупнейшие реки: Маханади, Брахмани, Байтарани.

Крупнейшие озера: лагуна Чилика (Чилка), водохранилища Хиракуд, Мандира, Балимила.

Соседние территории: на юге — штат Андхра-Прадеш, на западе — штат Чхаттисгарх, на севере — штат Джаркханд, на северо-востоке — штат Западная Бенгалия, на востоке омывается Бенгальским заливом.

Важнейший аэропорт: Биджу-Патнаик (Бхубанешвар).

Важнейший порт: Парадип.

ТЕРРИТОРИЯ ОРИЯ

Главная этническая группа штата Орисса — ория. Так же называется и язык, на котором говорит подавляющее большинство населения.

Штат Орисса находится на северо-востоке полуострова Индостан, на берегу Бенгальского залива. На склонах гор Восточные Гаты растут густые листопадные муссонные леса, сбрасывающие листву в сухое время года; вдоль побережья встречаются заросли мангровых лесов. Равнинная территория почти полностью распахана.

80% всех посевных площадей в штате отведено под рис (около 10% всего производства риса в Индии).

☀ КЛИМАТ

Субэкваториальный муссонный.

Средняя температура января: +22°C.

Средняя температура июля: +30°C.

Среднегодовое количество осадков: до 1500 мм.

Относительная влажность воздуха: 75%.

Сельское население составляет большинство. Промышленность представлена черной металлургией, химической (производство красителей) и пищевой. Ведется также добыча хромитов, марганцевой и железной руд, доломитов, каменного угля. Железной руды здесь добывается так много, что для ее экспорта в устье реки Маханади был построен порт Парадип. В засушливые годы русла рек Ориссы пересыхают. Приходящие со стороны Индийского океана циклоны вызывают сильнейшие наводнения: в 1999 г. два мощнейших циклона и последующее наводнение принесли значительные разрушения, погибли и пропали без вести несколько десятков тысяч человек, было уничтожено 80% плантаций сахарного тростника и риса,

около 400 тыс. голов скота. Морская вода испортила 1,2 млн га сельскохозяйственных угодий.

С древнейших времен земли, которые сегодня занимает индийский штат Орисса, были известны под различными названиями: Уткала (Оккала), Калинга, Одра-Деша (Оддака) в соответствии с названиями древних племен, населявших этот край.

Наиболее могущественным было племя калинга, создавшее одноименное государство. В четвертом

📊 ЦИФРЫ

Площадь: 155 820 км².

Население: 41 947 358 чел. (2011 г.).

Плотность населения: 269,2 чел/км².


Ниже уровня бедности: 47,15% (2000 г.).

Городское население: около 30%.

Самая высокая точка: Махендра-Гири (1501 м).



Двухэтажный пещерный храм Рани-Гумпха, или пещера Королевы, в окрестностях Бхубанешвара.



Султанка, или султанская курица, — птица семейства пастушковых, обитающая в птичьем заповеднике лимана Чилика.

тысячелетии до н. э. создатель первой индийской империи Махападма Нанда покорил государство Калинга, но правление династии Нанда было недолгим, и в 260 г. до н. э. Ашока Великий, правитель империи Мауриев, завоевал Калингу, одержав победу в одной из величайших битв в древней истории. Впоследствии Ашока стал приверженцем буддизма и проповедовал ненасилие, а Калинга, вырвавшись из-под власти Мауриев,

уже в I в. до н. э. стала грозной морской державой, чья власть простиралась до самого индонезийского острова Ява.

Вплоть до XI в. страной Калинга правила династия Бхаума-Кара, которую сменила династия королей Сомавасми. При них было начато сооружение индуистского храма Лингараджа, посвященного культу Шивы, в городе Бхубанешвар — самого большого храма штата Орисса. Образ бога Шивы в этом храмовом комплексе олицетворяет восьмиметровый лингам (фаллос) — гранитный цилиндр, половина которого принадлежит богу Вишну, за что этот храм также почитаем и вишнуитами (вайшнавами).

В 1038–1435 гг. территория Ориссы была в подчинении у государства Гангов. Правитель Анантаварма Чодангадева (1078–1147 гг.) начал строительство другого великого сооружения Ориссы — храма Джаганнатхи (Кришны) в городе Пури, впоследствии ставшего одним из четырех основных мест паломничества, которые индуист должен посетить в течение своей жизни. На протяжении многих веков храм ежегодно проводит Ашокаштами, или Фестиваль колесниц Ратха-ятру, когда скульптурные изображения Джаганнатхи, Баладевы и Субхадры провозят по главной улице Пури в огромных роскошных колесницах.

ЭКОНОМИКА

ВРП: 670 900 млн индийских рупий (2005 г.), на душу населения — 16 722 индийских рупий (2005 г.).

Полезные ископаемые: хром, марганец, никель, железная руда, доломит, графит, бурый уголь.

Сельское хозяйство: растениеводство (рис, сахарный тростник, джут, бобовые, просо, хлопок, табак, сахарный тростник), животноводство (крупный рогатый скот).

Промышленность: металлургическая, легкая (текстильная), химическая, целлюлозно-бумажная, пищевая, горнодобывающая.

Традиционные промыслы: резьба по камню и кости, ювелирное дело, ткачество, роспись пата-читра.

Лесное хозяйство: ценные породы дерева (тик). ГЭС.

Рыболовство.

Сфера обслуживания: торговля, туризм.

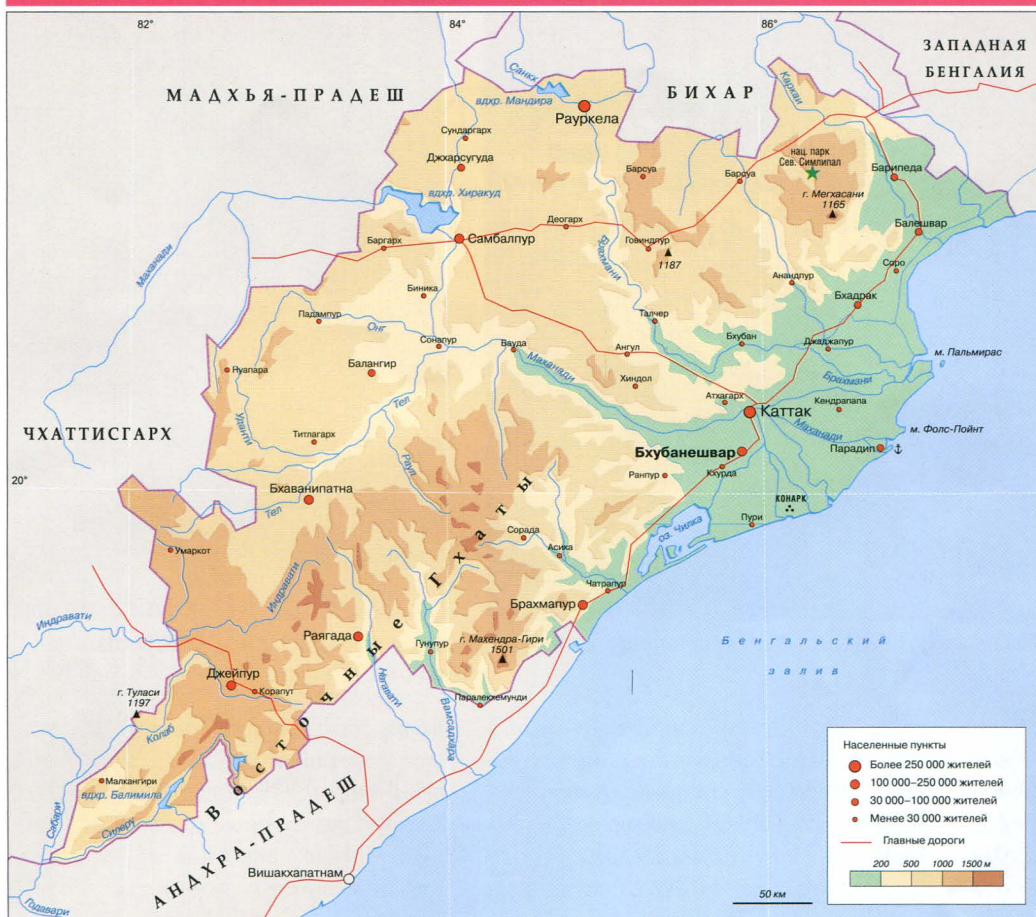
ЛЮБОПЫТНЫЕ ФАКТЫ

■ Живопись пата-читра строго придерживается традиций: использование красной каймы по краю, изображение лица всегда в профиль, с вытянутым носом и подбородком, продолговатыми глазами. Кришна всегда изображается синим, Баларама — белым, Радха, Субhadра и гопи (девушка-пастушка) — желтым, Рама — зеленым.

■ Вход в храм Лингараджа в Бхубанешваре разрешен только индусам. Туристы рассматривают постройки храма со специальной смотровой площадки, оставшейся еще со времен английской колонизации.



Среди гор индийского штата Орисса вьются неглубокие, бурные и порожистые реки.



Штат Орисса занимает приморские равнины вдоль Бенгальского залива, в дельтах рек Маханади, Брахмани и Байтарани, на западе штата — горы Восточные Гаты, внутренние плато и котловины. Береговая линия слабо расчленена и здесь нет удобных естественных гаваней. Нередки циклоны, вызывающие катастрофические наводнения.

ОРИССА, ОН ЖЕ ОДИША

Ориссу относят к тем штатам Индии, которые чаще других страдают от стихийных бедствий, но паломников в штате от этого не становится меньше.

В 1568 г. на эти земли пришли мусульманские правители Бенгалии, в 1576 г. территория стала частью империи Великих Моголов. Но даже под исламским правлением Калинга оставалась цитадель индуистской религии, философии, искусства и архитектуры.

В 1714–1747 гг. эта территория находилась под властью бенгальских навабов, позже — маратхов, а с 1803 г. стала владением Британской Ост-Индской компании. Незадолго на начала английского владычества в Индии название «Калинга» почти вышло из употребления. Его сменило старое название местного племени Одра-Деша, которое позднее трансформировалось в Одиша, а в английском языке приняло форму Орисса. Соответственно, язык племени стал именоваться ория.

Несмотря на то что англичане контролировали всю территорию ория, административно она оставалась разделенной на два округа. Лишь в 1936 г. англичане решили объединить их по языковому признаку в отдельную провинцию Орисса со столицей в Катаке. После получения Индией независимости в 1947 г. провинция Орисса была преобразована в штат со столицей в Бhubанешваре и к ней были присоединены несколько соседних мелких княжеств. В 1950 г. Орисса стала полноправным штатом Индии, и с того же времени в Ориссе стала развиваться современная промышленность на базе Хиракудского гидроузла. ГЭС Хиракуд мощностью 250 Мвт. рядом с городом Самбалпур — самая длинная плотина в мире: 4,8 км, а вместе с береговыми валами — 25,5 км.



Выступление ансамбля традиционного танца во время национального праздника в индийском штате Орисса.

ДОСТОПРИМЕЧАТЕЛЬНОСТИ

- **Природные:** река Маханади, лагуна Чилика (Чилка), водохранилище Хиракуд, заповедник Бхитарканика, Птичий заповедник озера Чилика, Национальный парк Симлигал, заповедник Нанданаканан.
- **Архитектурные:** ГЭС Хиракуд.
- **Город Бhubанешвар:** пещерные кельи монахов в горах Удайтири и Кандагари (II в. до н. э.), храмы Парашурамешвара (Парашурамешвара, VIII в.), Муктешвара (950 г.), Лингараджа (XI в.), священный пруд Бинду-Сагар, выбитые на скалах Даул указы царя Ашоки, руины буддийских монастырей в Лалитагири, Удайгири и Ратнагири.
- **Город Пури:** храм Джаганнатхи (XII в.), пляжи.
- **Город Конарк:** храм Солнца (XIII в.).
- **Прочие:** деревня Рагхураджпур — центр живописи пата-читра, морской курорт и порт Гопалпур, зоопарк при заповеднике Нанданаканан.

ЛЮБОПЫТНЫЕ ФАКТЫ

- Лагуна Чилика расположена к югу от устья реки Мантеи и является самой большой лагуной Индии. Она образовалась в результате заиливания реки Мантеи. Пернатые лагуны Чилика находятся под охраной Птичьего заповедника озера Чилика, присматривающего за 150 видами перелетных и местных птиц, в том числе — за розовым фламинго.



Центральная улица, она же — базарные ряды в городе Пури, штат Орисса, Индия.



Сбор урожая риса в индийском штате Орисса.

Значительную часть дохода местного населения составляет работа ремесленников: камнерезов, ткачей (Самбулпур), ювелиров (каттакское серебро), резчиков по кости (Катака, Парлакхемунди) и мастеров росписи пата-читра. Пата-читра — уникальная традиционная живопись по ткани, зародившаяся еще в XII в. Основной темой изображения является Джаганнатх — Владыка Вселенной, божество, которому поклоняются в штате Орисса. Позднее, начиная с XVI в., с распространением культа бхакти,

художники стали изображать Радху и Кришну, используя лишь натуральные материалы: красный камень, раковины моллюсков, древесный уголь. Картины пишут только касты художников Читракар и Дута Махапатра в деревне Рагхурадхпур (округ Пури) и в районах Болангир, Самбалпур, Ганджам.

Заметный доход приносит местному населению обслуживание паломников, приезжающих со всей Индии с целью посетить святыне для индуистов места штата Орисса. Одно из самых главных мест поклонения — Бхубанешвар, столица штата Орисса, именуемая «городом храмов»: всего

здесь сохранилось около 500 храмов постройки VIII–XIII вв. В древние времена вокруг священного пруда Бинду-Сагар стояло около 7 тыс. храмов. Самые известные из сохранившихся культовых построек в Бхубанешваре — храмы Парашурамешвара (VIII в.), Муктешвара (950 г.), Лингараджа (XI в.).

Не менее величественный храм Солнца (XIII в.), включенный ЮНЕСКО в список Всемирного наследия, находится в городе Конарк (округ Пури). Храм построен в форме колесницы с двенадцатью колесами, символизирующими бег времени, которую влекут за собой семь лошадей.

ЛЮБОПЫТНЫЕ ФАКТЫ

■ Орисси — еще и название специфических храмовых эротических танцев, исполняемых во время религиозных церемоний.

■ Представители небольших коренных племен Ориссы составляют четверть населения штата, и их называют одним общим словом — адиваси.

■ Знаменитый храм Солнца в Конарке, в старину известный как Черная пагода, возводился более 12 лет. На его строительстве было занято почти 1200 рабочих.

■ Достопримечательность лагуны Чилика — храм Калиджаи, находящийся на одном из островов. Согласно преданиям, он возведен в память о девушке, которая бросилась в озеро по дороге на собственную свадьбу, послушав голоса духов рыбаков, звавших ее со дна. Ежегодно храм становится центром паломничества верующих со всей Ориссы и Бенгалии.

■ Каждый дом в деревне Рагхурадхпур — центре живописи пата-читра — это мастерская и жилище художника. Кроме росписи по ткани жители занимаются живописью на пальмовых листьях (талапатра-читра), по чесучовому шелку (матха-читра), резьбой по дереву, изготовлением каменных статуй, масок из папье-маше, игрушек из коровьего навоза, игральных карт-ганджифа, расписыванием кокосовых орехов.

■ В восьми километрах от Бхубанешвара находятся скалы Даул, на которых высечены указы царя Ашоки — памятники древнеиндийской культуры, самое древнее подтверждение распространения буддизма в Индии.



Храм Солнца в городе Конарк был сооружен в XIII в.



ГОРОД В США



ФИНИКС

В Солнечной долине



Здание Капитолия в городе Финикс,
штат Аризона, США.

ОБЩИЕ СВЕДЕНИЯ

Город на юго-западе США. Столица штата Аризона, административный центр округа Марикопы.

Статус города: 1881 г.

Статус столицы: 1912 г.

Языки: английский, испанский.

Этнический состав: белые американцы — 85,8%, афро-американцы — 6,5%, азиаты — 3,2%, метисы — 1,7%, коренные индейцы — 2,6%, гавайцы и жители Океании — 0,1%, прочие — 0,1% (2000 г.).

Религии: католицизм — 45%, мормоны — 13%, иудаизм — 5%, прочие (преимущественно протестантизм) — 37%.

Денежная единица: американский доллар.

Крупнейшие реки: Аква-Фриа, Солт-Ривер (Соленая река), Хила.

Важнейший аэропорт: международный аэропорт Финикс-Скай-Харбор.

ЦИФРЫ

Площадь: 1 338,26 км².

Население: 1 469 471 чел. (2011 г.) (агломерация — 4 263 236 чел.).

Плотность населения: 1098 чел./км².

Средняя высота над уровнем моря: 350 м.

Удаленность: 190 км от американо-мексиканской границы.

КЛИМАТ

Сухой тропический пустынный.

Средняя температура января: +14°C.

Средняя температура июля: +35°C.

Среднегодовое количество осадков: 195 мм.

Количество солнечных дней в году: 300.

Относительная влажность воздуха: 20%.

ФИНИКС И ФИНИКИЙЦЫ

Финикс — столица и самый большой город американского штата Аризона.

Его жители называют себя финикийцами — из-за сходства звучания названия города и древнего европейского народа.

Финикс — шестой по численности населения город США. Он является самой большой из столиц штатов в этой стране. Город расположен в Солнечной долине, у слияния трех рек: Аква-Фриа, Солт-Ривер (Соленая река) и Хила. Это один из самых быстрорастущих мегаполисов США, торгово-финансовый центр всего юго-запада страны, центр крупного сельскохозяйственного района орошаемого земледелия, где выращивают цитрусовые, хлопок, люцерну и занимаются разведением крупного

рогатого скота. Скотоводство в этих местах не просто статья экономики, а своего рода культ: в Финиксе проводится ежегодный Всемирный чемпионат родео в память о быках и лошадях, прославивших и обогативших Финикс.

В последнее время в Финиксе развивается авиакосмическая промышленность, представленная компаниями «Ханиуэлл» и «Сперри аэроспэйс групп». Финикс — крупный транспортный узел. Он расположен между такими городами, как Эль-Пасо, штат

Техас, и Лос-Анджелес, штат Калифорния. Более половины трудоспособного населения Финикса занято в банковской и страховой сферах финансового бизнеса, а также в сфере обслуживания. Мягкий климат в районе Финикса, ясная солнечная погода и сухой воздух способствовали превращению его пригородов в курортную зону.

Археологические раскопки к юго-западу от Финикса доказали, что люди обживали эти места еще тысячи лет назад. Примерно в 300 г. до н. э.



Во второй половине XX в. Финикс был одним из самых быстро развивающихся городов Соединенных Штатов.

сюда мигрировал народ хохокам. Хохокам занимались сельским хозяйством, сумели создать искусную систему оросительных каналов в сотни километров длиной, наладили производство гончарных изделий, обработку меди и камня, ткачество. В XV в. этот таинственный народ исчез, чему пока не найдено объяснений. Вскоре эти земли заселили индейцы племен пима и папаго. В XVI в. здесь появились первые европейцы — испанцы.

ЭКОНОМИКА

ВРП (агломерация): \$190,6 млрд (2010 г.); на душу населения — \$44 707 (2010 г.).

Финансовый и коммуникационный центр, крупный транспортный узел.

Промышленность: пищевая, химическая, машиностроение, информационные технологии, электроника, аэрокосмическая, легкая (текстильная).

Сельское хозяйство: растениеводство (цитрусовые, хлопок, люцерна), животноводство (крупный рогатый скот).

Зимний климатический курорт.

Сфера услуг: туристические, гостиничные, торговые, банковские, транспортные.

В 1846 г., после начала Мексикано-американской войны, сюда добрались отряды мормонов-добровольцев, занимавшихся обменом товаров на индейское зерно и овощи. После окончания войны некоторые мормоны вернулись в эти места, построили фермы и основали отдельные поселения. Одно из них, появившееся на месте будущего Финикса, они — не без юмора — назвали Памкинвилль (Тыковоград), потому что здесь было большое количество огородов, где созревали необычно крупные тыквы.

В 1867 г. ветеран-конфедерат Джек Суиллинг (1830–1878 гг.) занялся постройкой оросительных каналов, выращиванием зерновых и поставкой

фуража, провианта и скота для военных гарнизонов на американо-мексиканской границе. Поселок Памкинвилль разросся, стал солидным городом, и ему понадобилось более respectable название. Точно известно, что Финиксом его назвал Филипп Даррел Дуппа (1832–1892 г.) — англичанин, один из пионеров Дикого Запада, закончивший Кембриджский университет и получивший классическое образование. Он и предложил назвать город Финиксом — в честь сгорающей в огне, но возрождающейся птицы Феникс из древнегреческой мифологии: как напоминание о том, что новый город появился на месте древнего поселка таинственного народа хохокам.

ЛЮБОПЫТНЫЕ ФАКТЫ

■ Все улицы города Финикс были заасфальтированы еще в 1920-х гг. — гораздо раньше, чем во многих других крупных городах США.

■ В Ботаническом саду Финикса, основанном в 1939 г. и расположенном на территории 20 га, представлена 21 тыс. растений пустыни.

■ После Второй мировой войны население города возросло почти в 10 раз: со 100 тыс. чел. в 1950 г. до 980 тыс. чел. в 1990 г.

■ Музей музыкальных инструментов в Финиксе основан в 2010 г. В нем собраны раритеты со всего мира — 10 тыс. экспонатов. Самый дорогостоящий — бельгийский орган (около \$100 тыс.). Также здесь хранится фортепиано Джона Леннона.

■ Финикс является самым жарким и одним из самых сухих городов США. Он также входит в число самых жарких городов мира. Абсолютный максимум +50 °C был зарегистрирован 26 июня 1990 г.



Природный Папаго-парк в Финиксе.



ДОСТОПРИМЕЧАТЕЛЬНОСТИ

■ **Архитектурные:** старое здание Капитолия (1900 г.), здание отеля «Аризона-Билтмор» (1927–1929 гг.), дамба Рузвельта, новое здание Капитолия, архитектурный комплекс «Тейлисин-Вест».

■ **Природные:** Солнечная долина, река Солт-Ривер, пустыня Сонора, Папаго-парк, водопады Гранд-Фолс (река Литл-Колорадо).

■ **Культовые:** кафедральный собор на площади Наследия, Главный мормонский храм.

■ **Образовательные:** Университет Большого Каньона (основан в 1949 г.), Технологический институт (основан в 1967 г.), Американская высшая школа международной торговли, Ботанический сад.

■ **Культурные:** Музей истории и культуры индейцев Аризоны, пригородный поселок Скоттсдейл (колония художников), Аризонский научный центр (музей науки и техники), Музей и археологический парк Пуэбло-Гранде (цивилизация хохокам), Художественный музей Финикса, Музей музыкальных инструментов, Музей Огня (история пожарной службы США), музей Хэрд (искусство, антропология, история и культура коренных американцев).

■ **Исторические:** памятники древней индейской культуры хохокам (в том числе оросительные каналы), индейские резервации, ранчо Маккормик.

Город Финикс находится в долине реки Солт, прозванной Солнечной долиной, в центре штата Аризона. Он окружен пустыней Сонора.

Река Солт (Соленая) пересекает город с востока на запад.

Ее русло редко наполнено водой, кроме тех дней, когда в нее сбрасывают воду из водохранилища.

ВОЗРОЖДЕННЫЙ ГОРОД

С годами Финикс превратился в эталонный город американского прогресса.

В 1870-х годах население Финикса быстро росло. В 1872 г. появилась первая школа, в 1874 г. заработала линия первого телеграфа, а в 1878 г. был открыт первый банк, заложивший основу для создания крупного финансового центра, который обеспечивал оптовую торговлю скотом и зерном. В 1881 г. Финикс официально был удостоен статуса города. В 1887 г. железная дорога «Юнион Пасифик» связала Финикс с Эль-Пасо и Лос-Анджелесом. После постройки первой на американском Западе электростанции и запуска нескольких трамвайных линий в городе заговорили о необходимости переноса столицы округа из захолустного Прескотта в Финикс, что и произошло в 1889 г. Местный фермер подарил городу 10-акровый участок земли, на котором было построено здание


Капитолия. В 1912 г. Аризона стала 48-м штатом США, а Финикс получил статус его столицы.

В начале XX в. город стал испытывать острый недостаток пресной воды. В результате реализации масштабных строительных проектов на Солт-Ривер в 1911 г. была построена Дамба Рузвельта, за ней — еще две, что привело к созданию водохранилищ и решило проблему дефицита воды. Финикс превратился в поставщика зимних овощей и зерна для всего американского Запада.


Во время Первой мировой войны 1914–1918 гг. город пережил хлопковый бум: армия требовала много изделий из хлопка, на плантациях работали мигранты из России, Японии и Мексики. Последовавшая за взлетом Великая депрессия — кризис 1930-х гг. — серьезно подорвал



Базилика Святой Девы Марии в Финиксе была заложена в 1881 г., а построена только к 1914 г.



Старое здание мэрии Финикса постройки 1929 г.



Национальный монумент Замок Монтесумы в долине Грин-Ривер, где находятся руины культуры хохокам.

экономику Финикса, но город сохранил себя, став развивать совершенно новую отрасль — туризм.

В период Второй мировой войны 1939–1945 гг. вокруг Финикса появилось несколько военно-тренировочных баз. Многим солдатам понравился этот прекрасный город, и после войны они вернулись сюда. Остались здесь даже немецкие и итальянские военнопленные, содержавшиеся в лагерях под Финиксом. Росту численности населения

способствовало строительство еще нескольких дамб, а также изобретение бытового кондиционера воздуха, что было крайне важным в условиях аризонской жары. В результате к середине 1960-х гг. половина населения Аризоны проживала в Финиксе.


Население Финикса составляют преимущественно американцы, чьи предки прибыли из Европы. Значительное число испаноязычных граждан в Финиксе объясняется близостью к американо-мексиканской границе, при этом мексиканцы занимают преимущественно низкоквалифицированным трудом. Некоторое количество коренных жителей этих мест — индейцев марикопы, явапари и якуи — были отправлены в резервации к югу и северо-востоку от города

еще в XIX в. Тем не менее в целом численность индейцев в Финиксе — одна из самых высоких для городов США. А население латино-испанского происхождения превышает 40%. Но при этом уровень преступности в последние годы снижается и все реже наблюдаются открытые этнические конфликты.

Серьезной проблемой для города является значительное загрязнение воздуха из-за наличия большого количества автомобилей в условиях жаркого климата и отсутствия сильного ветра. Поэтому любимым местом отдыха финикийцев, желающих выбраться из загазованной городской атмосферы, стал Папаго-парк на холмах вокруг Финикса площадью около 600 га.

П ЛЮБОПЫТНЫЕ ФАКТЫ

- Джек Суиллинг — основатель Финикса, авантюрист, игрок и солдат армии конфедератов — сыграл значительную роль в истории города и всего штата Аризона. Его изыскания привели к началу золотой лихорадки в Аризоне и основанию нескольких городов. Джек Суиллинг был организатором службы перевозок на дилижансах, геологом, владельцем шахт и водяных мельниц, содержал салун и дансинг-холл, строил каналы, ранчо и фермы, участвовал в политической жизни штата. В 1854 г. Джек Суиллинг был серьезно ранен, что стало причиной его кончины.
- Самое высокое здание Финикса — 40-этажная башня «Чейз-Тауэр» высотой 147 м, построенная в 1972 г.
- Дамба Рузвельта на реке Солт-Ривер, построенная в 1905–1911 гг., названа в честь тогдашнего президента США Теодора Рузвельта (1858–1919 г.). Высота дамбы — около 110 м. В 1963 г. дамба получила статус Национального исторического памятника, но лишилась его в 1999 г, когда выяснилось, что после реконструкции 1989 г. она утратила первоначальный облик.
- Свыше 13 млн чел. ежегодно посещают Финикс.
- Финикс — один из всего 13 городов США, в котором представлены спортивные команды всех четырех главных профессиональных лиг: баскетбольной — «Финикс Санз» (НБА), бейсбольной — «Аризона Даймондбэкс» (ГЛБ), футбольной — «Аризона Кардиналс» (НФЛ) и хоккейной — «Финикс Койотс» (НХЛ).



Здание отеля «Аризона-Билтмор» (1927–1929 гг.) в Финиксе, спроектированное американским архитектором-новатором Фрэнком Ллойдом Райтом (1867–1959 гг.).