

АТЛАС

ЦЕЛЫЙ МИР В ТВОИХ РУКАХ

ХАДРАМАУТ

Царство благовоний



168



16+



DeAGOSTINI



БОНН

МАЛЕ



РЕКА ВЕЛИКАЯ

ВО

ЙОХАННЕСБУРГ

КАРТЫ ■ СОБЫТИЯ ■ ДОСТОПРИМЕЧАТЕЛЬНОСТИ

АТЛАС

ЦЕЛЫЙ МИР В ТВОИХ РУКАХ

ВЫПУСК № 168. СОДЕРЖАНИЕ



Мальдивская Республика. Мале. Для туристов этот город, прежде всего, беззаботный солнечный рай, затерянный в Индийском океане.



Швейцария. Кантон Во. Значительная часть границы кантона проходит по Женевскому озеру, а его старинные города сохранили традиционный вид.



Африка. ЮАР. Йоханнесбург вырос на шахтах, но сегодня явуче не напоминает шахтерский городок — его украшают удивительные здания современной архитектуры.

ХАДРАМАУТ:

Уже много веков Хадрамаут славится своими благоуханиями. Эта древняя историческая область ныне принадлежит Йемену. Многие еще подлежат изучению в истории, культуре, искусстве и общем укладе жизни местных жителей — во всем, что так привлекает сюда не только туристов, но и ученых. Неожиданные открытия здесь поджидают на каждом шагу: такие, как, например, уникальный город, выросший в этой пустынной местности более четырех веков назад, — многоэтажный глиняный Шибам.

БОНН:

При упоминании этого старинного немецкого города прежде всего на память приходит имя великого композитора, которого Бонн подарил миру, — Людвиг ван Бетховена. Это один из древнейших культурных центров на территории Германии, всегда имевший и особое политическое значение. Некоторое время он находился в «политической тени» соседнего Кёльна, но, став столицей ФРГ, заявил о себе в полную силу. Современный вид Бонну придает не только высокий темп его деловой и экономической жизни, но и произведения скульпторов и архитекторов XX в., приложивших руку к оформлению улиц и парков этого города.

МАЛЕ:

Столица Мальдивской Республики принадлежит к числу самых маленьких на планете. Она занимает одноименный остров кораллового архипелага в Индийском океане. Ее основная проблема — нехватка питьевой воды при явном перенаселении. Этот город, в котором домам до сих пор дают имена, неизменно очаровывает и привлекает толпы туристов, являющихся основным источником подпитки местной экономики.

РЕКА ВЕЛИКАЯ:

Практически вся Псковская область является бассейном реки Великой, полностью оправдывая ее величественное название. На берегах реки много живописных мест, и не только природных: древний Псков и старинные города Опочка и Остров — вот лишь основные жемчужины родины А. С. Пушкина. Здесь многое, помимо родного Михайловского, связано с именем поэта.

ВО:

Главное сокровище этого западного кантона Швейцарии — Женевское озеро. А главный бренд региона и важный источник его доходов на протяжении многих веков — знаменитые виноградники Лаво, внесенные в список объектов Всемирного наследия ЮНЕСКО. Недаром эти спокойные живописные места любил посещать многие знаменитости, в том числе представители русской богемы и революционеры.

ЙОХАННЕСБУРГ:

Среди городов Африки Йоханнесбург выделяется самым лучшим образом. Ведь этот город, возникший относительно недавно — в 1886 г., все активнее претендует на звание столицы ЮАР, многие функции которой он и так уже фактически выполняет. Стремительному росту способствовали найденные здесь залежи золота и алмазов — эти два столпа до сих пор являются залогом экономического процветания целого региона и все укрепляющейся роли Йоханнесбурга на международной арене.

«АТЛАС.
Целый мир в твоих руках»

Выпуск № 168, 2013
Еженедельное издание

РОССИЯ

Издатель, учредитель, редакция:

ООО «Де Агостини», Россия

Юридический адрес:

105066, г. Москва, ул. Александра Лукьянова, д. 3, стр. 1.

Письма читателей по данному адресу не принимаются.

Генеральный директор:

Николаос Скилакис

Главный редактор:

Анастасия Жаркова

Финансовый директор:

Наталья Василенко

Коммерческий директор:

Александр Якутов

Менеджер по маркетингу:

Михаил Ткачук

Свидетельство о регистрации средства массовой информации в Федеральной службе по надзору в сфере связи и массовых коммуникаций ПИ № ФС 77-44668 от 20 апреля 2011 г.

Уважаемые читатели!

Для вашего удобства рекомендуем приобретать выпуски в одном и том же киоске и заранее сообщать продавцу о вашем желании покупать следующие выпуски коллекции.

Для заказа пропущенных номеров и по всем вопросам, касающимся информации о коллекции, заходите на сайт www.deagostini.ru, по остальным вопросам обращайтесь по телефону бесплатной «горячей линии» в России:

8-800-200-02-01;

Телефон «горячей линии» для читателей Москвы:

8-495-660-02-02

Адрес для писем читателей:

Россия, 105066, г. Москва, а/я 13,

«Де Агостини», «Атлас. Целый мир в твоих руках».

Пожалуйста, указывайте в письмах свои контактные данные для обратной связи (телефон или e-mail).

Распространение: ООО «Бурда Дистрибушен Сервисиз»

УКРАИНА

Издатель и учредитель:

ООО «Де Агостини Пабблишинг», Украина

Юридический адрес:

01032, Украина, г. Киев, ул. Саксаганского, д. 119.

Генеральный директор: Екатерина Клименко

Свидетельство о государственной регистрации печатного СМИ Министерства юстиции Украины КВ № 15131-3703Р от 30.04.2009 г.

Для заказа пропущенных номеров и по всем вопросам, касающимся информации о коллекции, заходите на сайт www.deagostini.ua по остальным вопросам обращайтесь по телефону бесплатной «горячей линии» в Украине:

0-800-500-8-40

Адрес для писем читателей:

Украина, 01033, г. Киев, а/я «Де Агостини»,

«Атлас. Целый мир в твоих руках»

Украина, 01033, м. Київ, а/с «Де Агостини»

БЕЛАРУСЬ

Импортер и дистрибутор в РБ:

ООО «Росчерк», РБ, 220037, г. Минск, ул. Авангардная, 48а,

литер 8/к. Тел./факс: +375 17 2-999-260.

Телефон «горячей линии» в РБ:

+375-17-279-87-87

(пн–пт, 9.00–21.00)

Адрес для писем читателей:

Республика Беларусь, 220040, г. Минск, а/я 224,

ООО «Росчерк», «Де Агостини»,

«Атлас. Целый мир в твоих руках»

КАЗАХСТАН

Распространение:

ТОО «КГП «Бурда-Алатау Пресс»

Рекомендуемая цена:

69 руб., 12,90 грн, 14 900 бел. руб., 290 тенге.

Издатель оставляет за собой право увеличить

рекомендуемую цену выпусков.

Издатель оставляет за собой право изменять

последовательность номеров и их содержание.

Отпечатано в типографии: Deaprinting — Officine Grafiche

Novara 1901 Spa, Corso della Vittoria 91, 28100, Novara, Italy.

Тираж: 75 000 экз.

© 2010–2013 ООО «Де Агостини»

ISSN 2075-0536

Информация к иллюстрациям

Обложка: Хадрамаут, Йемен. DeAgostini Picture Library

Хадрамаут: DeAgostini Picture Library; © DIOMEDIA

Бонн: DeAgostini Picture Library;

Brigitte Merz, Heinz Wohner / fotobank.ru; © DIOMEDIA

Мале: DeAgostini Picture Library; © DIOMEDIA

Река Великая: © Александр Щепин, Галина Ермолаева,

Валентина Трель / Фотобанк Лори;

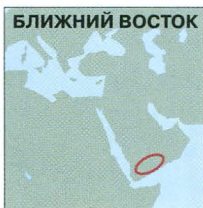
GeoPhoto / Джус Александр, Горячкин Дмитрий,

Вощинин Андрей

Во: DeAgostini Picture Library; © DIOMEDIA

Йоханнесбург: DeAgostini Picture Library; © DIOMEDIA

Дата выхода в России 27.04.2013.



ХАДРАМАУТ

Царство благовоний



Дворцы в окружении финиковых пальм напоминают о процветании древнего царства Хадрамаут.

ОБЩИЕ СВЕДЕНИЯ

Историческая область Аравии. Мухафаза в Йемене.

Местоположение: юг Аравийского полуострова, восточная часть Йемена.

Административный центр: Эль-Мукалла (323 000 чел.).

Язык: арабский.

Этнический состав: преобладают арабы.

Религия: ислам.

Денежная единица: йеменский риал.

Крупнейшая река: Масила.

Крупнейшие города: Эль-Мукалла, Сайун (75 700 чел.).

Важнейший порт: Эль-Мукалла.

Важнейший аэропорт: аэропорт Сайун.

ЦИФРЫ

Площадь: 193 032 км².

Население: 2 028 556 чел. (2005 г.).

Плотность населения: 10,5 чел./км².

Самая высокая точка: гора Бурайка (2185 м).

КЛИМАТ

Тропический, сухой.

Среднегодовая температура: +26,7°C.

Средняя температура января: +20°C.

Средняя температура июля: +40°C.

Среднегодовое количество осадков: менее 100 мм.

Случаются ливневые дожди, приводящие к наводнениям.

ДРЕВНЯЯ ИМПЕРИЯ СПЕЦИЙ

История этого региона насчитывает несколько тысячелетий. Из них большая часть времени прошла под знаком выгодной торговли благовониями, в частности ладаном.

Врасположенном на юге Аравийского полуострова ближневосточном государстве Йемен самую большую площадь занимает мухафаза (единица административного деления ряда восточных стран) Хадрамаут. С 2004 г. в ее состав входит и небольшой архипелаг континентального происхождения под названием Соко-тра. В древности Хадрамаут — это богатое царство юга Аравии, возникшее здесь на рубеже II и I тысячелетий до н. э. Об этом регионе как о месте сбора ладана упоминалось еще в библейских текстах, а также у древнегреческого ученого Клавдия Птолемея (ок. 87–165 гг.). Заселены эти места были около полутора миллионов лет назад переселенцами из Восточной Африки. Некогда крупная империя

занимала долину Вадии-Хадрамаут. «Вадии» — это русло сезонной реки, которое в период отсутствия осадков пересыхает. Самой крупной в данной местности рекой является Масила, протянувшаяся на 160 км сквозь безводную пустыню. Она и несколько других подобных, но меньших рек образуют вдоль выходящего к Индийскому океану побережья Аравийского полуострова обжитую зону — это и есть долина Вадии-Хадрамаут, которая относится к одному из древнейших мест расселения человека. Найденные архаические ирригационные системы подтверждают возможность ведения здесь сельского хозяйства даже в отдаленные времена.

Добраться до этих мест, окруженных морем, пустынями и известняковыми

горами, было непросто. Возможно, поэтому разные версии происхождения названия области связаны со смертью. А между тем попасть сюда представлялось заманчивой идеей, ведь в плодородной долине выращивали всевозможные специи и благовония, имевшие огромное значение для местной экономики. Наибольшую ценность имел ладан. Находящееся ныне в соседнем Омане плато Дофар с древнейших времен было мировым центром сбора ладана — ароматической древесной смолы, получаемой из вида деревьев, растущих преимущественно в Йемене и Омане (частично — в Сомали). Возникшее в долине царство порой так и называли «Страной ладана». Столицей был город Шабва. Через территории



Жизнь в Хадрамауте сосредоточена вдоль русел рек. Вид на вади Доан с плато Доан.

Хадрамаута проходил караванный путь благовоний из оманского города Дуфар в Восточное Средиземноморье, и за движение караванов по своим землям Хадрамаут взимал налог, что также составляло значительную статью доходов.

Химьяритское царство (II в. до н. э. – VI в.) поглотило Хадрамаут в IV в., а затем и само было завоевано сначала эфиопами, а позднее —

представителями иранской династии Сасанидов (III–VII вв.) и, наконец, арабами, включившими эти земли в Арабский халифат. С середины VIII в. и до середины XI в. земли Хадрамаута принадлежали Оману. После этого данная территория входила в состав государств, которые образовывались усилиями тех или иных йеменских династий. В 1937 г. владения Хадрамаута вошли в состав

британского Восточного протектората Аден. Освобождение от власти иностранцев произошло только в 1967 г. С 1970 г. эта древняя историческая область входила в состав Народной Демократической Республики Йемен (Южный Йемен), а с 1990 г. стала частью единой Республики Йемен, образованной слиянием с соседней Йеменской Арабской Республикой (Северным Йеменом).

ЭКОНОМИКА

Промышленность: ткацкие мануфактуры, красильни, производство одежды, кожевенного сырья и ювелирных изделий (из золота и серебра).

Сельское хозяйство: земледелие (финиковые и кокосовые пальмы, пшеница, хлопок, ячмень, кукуруза, сорго, индиго, кунжут, кофе, табак), мясо-молочное и кочевое животноводство, пчеловодство.

Рыболовство (у побережья).

Сфера услуг: туристические, торговые, транспортные.

ЛЮБОПЫТНЫЕ ФАКТЫ

■ Ароматный сок дерева благовоний считался священным: по легенде, каждую каплю этого сока стерегли лесные духи, которые потом сопровождали караваны, перевозившие благовония. Высокая честь добывать благовония передавалась по наследству представителями трех тысяч семей, которых также считали почти святыми: в период сбора священной и невероятно ценной смолы им строго запрещалось общение с женщинами, прикосновения к мертвецам или же любые другие формы возможного осквернения себя.



Йемен, Сайун: дворец Аль-Катири построен не так давно — в 1920-х, но является одной из основных местных достопримечательностей.



Достопримечательности

- Пещера пророка Худа — место паломничества мусульман;
- г. **Шибам** — объект Всемирного наследия ЮНЕСКО;
- г. **Эль-Мукалла**: дворец султанов Куайти, сторожевые башни, Старый город;
- г. **Тарим**: мечеть Сирджис (VII в.), мечеть Аль-Мухда с 46-метровым минаретом; библиотеки Аль-Кафф (при мечети Аль-Джамм), дворцы и особняки элиты (XIX в.);
- г. **Сайун**: дворец султана Аль-Катири (1920-е гг.).

Любопытные факты

- По легенде, рассказанной еще Геродотом (ок. 484 г. до н. э. — ок. 425 г. до н. э.), лучшие благовония давало произраставшее в этих местах священное египетское дерево, которое охраняли крылатые змеи. Каждую весну змеи на время покидали свой пост и доносили аромат благовоний до Египта. По сведениям того же Геродота, арабы ежегодно откупались от персидского царя Дария (550 г. до н. э. — 485 г. до н. э.) данью в тысячу талантов своего бесценного ладана.
- В древности поэтам Аравии приписывали пророческий дар — «фаль». В Хадрамауте к словам поэтов до сих пор относятся с особым вниманием.
- Помимо специй Хадрамаут славится своим медом.

Западную и частично центральную часть региона образуют горы высотой более 2000 м. Ближе к морю рельеф понижается, хотя берега все равно остаются скалистыми и неудобными для использования в качестве пристани.


Находки и традиции обитателей пустыни

Жители Хадрамаута еще в глубокой древности научились возделывать почвы в столь засушливом регионе. Особого внимания заслуживают их оригинальные глиняные постройки и традиционный уклад жизни.

Современный Хадрамаут на западе граничит с йеменскими мухафазы Эль-Джауф, Мариб и Шабва, на востоке — с мухафазой Эль-Махра. На севере вдоль территории региона проходит граница страны с Королевством Саудовская Аравия, а с юга его берега омывает Аравийское море Индийского океана. Европейцы стали изучать Хадрамаут сравнительно недавно: в 1843 г. здесь побывал немецкий путешественник, исследователь Аравии Адольф фон Вреде (1807–1863 гг.), которого можно считать научным первооткрывателем Хадрамаута. А почти полтора века спустя, в 1983 г., сюда была направлена Советско-Йеменская комплексная экспедиция, собравшая сведения археологического, этнографического и историко-культурного планов.

Вплоть до революции 1967 г. общество делилось на четкие сословные группы. Духовными лидерами были неприкосновенные сейиды, поднять руку на которых считалось смертным грехом. Светскую власть представляли шейхи и султаны. Их войско — это наемники яфаи, передающие свое военное ремесло по наследству. В среде горожан выше всех стояли купцы. Здесь долгое время сохранялось рабство. Но помимо рабов была еще более угнетенная каста «отверженных» — ахдамов, выполняющих самый тяжелый труд: дублирование кож, вывоз нечистот, работы в каменоломнях и портах. Ниже всех на социальной лестнице стояли бродячие музыканты, не имевшие права даже войти в мечеть.

Архитектурной диковинкой этих мест является город Шибам, который



Пастушки Хадрамаута в традиционных черных одеяниях и остроконечных шляпах.




Шибам: единственный в своем роде глиняный город небоскребов, объект всемирного наследия ЮНЕСКО.

несколько раз был столицей царства Хадрамаут на протяжении его долгой истории. Это настоящий «Манхэттен пустыни», хоть и небольшой: ведь его примерно 5 сотен домов имеют от 5 до 11 этажей и представляют собой квартал «небоскребов», возведенных из глины. Есть мнение, что этажность возникла в XVI в. в попытке создать сооружение, подходящее для отражений набегов бедуинов. Стены от этажа к этажу делают все тоньше: от 120 см до 30 см — для разгрузки тяжести. Разрушающиеся со временем части «небоскребов» или даже целые дома аккуратно возводят заново на прежнем месте. Проходы между домами такие узкие, что весь комплекс более напоминает неприступную

крепость. Это самые высокие глиняные постройки в мире. Они смогли прекрасно сохраниться благодаря сухому климату. Окна «высоток» часто соединяются веревками, чтобы легче было передавать друг другу полезные по хозяйству мелочи, не бегая по этажам. Шибам считается древнейшим примером вертикального городского строительства и самым старым небоскреbnым городом на земле, так что в список объектов Всемирного наследия ЮНЕСКО город попал неслучайно.

Одним из самых старых городов Хадрамаута является патриархальный Тарим с прекрасными библиотеками рукописей — древний центр изучения ислама, чей минарет при




Тарим: мечеть Аль-Мухда носит имя мусульманского религиозного лидера XV в.

мечети Аль-Мухда считают самым высоким в Йемене (46 м). Город Сайун, известный султанским дворцом Аль-Катири (1920-е гг.), отличился демократичными взглядами, приняв у себя в 1974 г. первый конгресс женщин Йемена.

Про женщин Хадрамаута нужно рассказать отдельно, поскольку их внешний вид европейцам представляется весьма экзотичным, даже сказочным. Они одеты в традиционную черную одежду, их лица защищают от солнца и нескромных взглядов маски с прорезью для глаз, а головы — высокие остроконечные шапки, спасающие от жары, но придающие дамам ведьминское обличье. Многие из них работают в поле и пасут скот.

П ЛЮБОПЫТНЫЕ ФАКТЫ

■ Этимология названия этой области невероятно сложна и запутанна. Так, в переводе с языка Библии оно означает «Двор смерти». А схожее по звучанию греческое слово «Гидревмата» обозначает укрепленный источник воды в вади. Словом «хадыр» арабы обозначают жителей оазисов и оседлых земледельцев, а прозвище «Смерть пришла», звучащее по-арабски почти так же, как название этой местности, мог получить один из ее воинственных правителей. Есть и еще версия: говорят, здесь жил народ под названием «ади-ты» или «хадиты», для наставления которого на путь истинный был послан пророк Худ. Увещевания пророка жители земли, которую вслед за названием их племени начали называть «Хадрамаут», отвергли и потому большей частью были уничтожены. Выжили лишь последовавшие за пророком. Спасаясь от преследователей, пророк попросил защиты у Аллаха, перед ним разверзлась скала, в которой он скрылся. Об этом событии напоминает теперь лишь узкая щель в одной из скал Хадрамаута, которая является местом паломничества верующих. Находящийся рядом большой камень считают окаменевшей верблюдицей пророка Худа.



Близ Тарима есть участок плодородных полей и пальмовых рощ, хотя уже прямо за ними виднеются бесплодные земли пустыни.



ЗАПАДНАЯ ЕВРОПА

ГОРОД
В ГЕРМАНИИ

БОНН

*Город Бетховена, ООН
и высокорейтинговых музеев*



*Бонн — город Бетховена, и об этом многое напоминает.
Например, эта статуя великого композитора,
украшающая Соборную площадь города.*

ОБЩИЕ СВЕДЕНИЯ

Местоположение: земля Северный Рейн — Вестфалия.
Административный округ: Кёльн.

Административно-территориальное деление: 4 района с внутренним делением на кварталы.

Язык: немецкий.

Этнический состав: 69% — немцы, 4,3% — турки, 26,7% — прочие (марокканцы, итальянцы, поляки, русские, испанцы, китайцы и др.).

Религии: 45% — католицизм, 25% — протестантизм (Евангелическая церковь Германии), 9,1% — ислам, 20,9% — другие (вкл. православие и без определенных верований).

Денежная единица: евро.

Крупнейшая река: Рейн.

Важнейший порт: речной порт г. Бонн.

Важнейшие аэропорты: международный аэропорт Кёльн/Бонн (г. Порц, пригород Кёльна, 16 км от Бонна).

ЦИФРЫ

Площадь: 141,22 км².

Население: 327 913 чел. (2011 г.).

Плотность населения: 2322 чел/км².

Самая высокая точка: холм Петерсберг (331 м).
Более 1 000 000 чел. ежегодно посещают дом-музей Бетховена.

КЛИМАТ

Умеренно континентальный.

Средняя температура января: +2,5°C.

Средняя температура июля: +18,8°C.

Среднегодовое количество осадков: 839 мм.

ЗОЛОТОЙ НЕМЕЦКИЙ ЛЕВ

На гербе города изображен золотой лев на красном фоне. Лев является символом храбрости и мудрости, что вполне соответствует духу этого древнего и одновременно современного города, основанного на земле отважных эбурунов.

На территории немецкой земли Северный Рейн — Вестфалия, граничащей с Бельгией и Нидерландами, находится один из самых старых городов Германии — Бонн. Он располагается на юге региона, практически у границ с землей Рейнланд-Пфальц, на левом берегу Рейна. В 1969 г. город сильно расширился за счет собственных пригородов (Бад-Годесберг, Бойель, часть Дуйсдорфа), и с тех пор его территория доходит до отрогов Рейнских Сланцевых гор (средняя высота — около 880 м). А на север от него начинается Северо-Германская низменность. Бонн соседствует с одним из четырех крупнейших городов

Германии — Кёльном. Старинный Бонн эксплуатирует один с Кёльном аэропорт. Сам Бонн занимает одно из последних мест в двадцатке крупных немецких городов.

История города начинается с римской эпохи: в центре старой части Бонна найдены остатки римского лагеря (11 г. до н. э.). Но и ранее здесь кипела жизнь, однако предыдущая страница истории с приходом римлян завершилась, причем весьма трагически. На этих будущих немецких землях обитало древнее племя эбурунов, причисляемых к германским или белгским (кельтским) народам. В конце II в. до н. э. римляне

завоевали их земли, которые называли Галлией. На ее обширной территории, которую теперь делят многие страны Европы, помимо эбурунов жили разные народы. Многие из них противились власти чужаков. Ожесточенная же борьба эбурунов привела к их, скорее всего, полному уничтожению. В 54 г. до н. э. под предводительством одного из своих правителей, Амбиорикса (I в. до н. э.), эбурунам удалось поднять волну восстаний против римлян. Оценив угрозу, Гай Юлий Цезарь (102/100 гг. до н. э. — 44 г. до н. э.) жестоко отмстил мятежникам: он выжег с лица земли их поселения и уничтожил



В 2002 г. в городе появился восьмой по высоте небоскреб Германии (162 м) — это Пост Тауэр («Почтовая башня»), чьи 5 из 46 этажей находятся под землей.



В темное время суток Почтовую башню украшает иллюминация.

многих жителей — с тех пор упоминаний об эбурах как об отдельном племени в истории не встречалось. По мнению ряда историков, название Бонн связано с названием племени

эбуранов. Другие же считают его образованным от кельтского «бона» — «огороженное место, городок». К I в. римляне построили здесь новый форт Бонненсис, который существовал вплоть до падения Римской Империи (27 г. до н. э. — 476 г.) и в то время был одним из крупнейших (250 000 м²). Остатки этого форта, который постепенно из деревянного превратился в каменный, в Средние века использовались франкскими королями. Тогда форт назывался Боннбург. Постепенно он пришел в упадок, и впоследствии его материалы были использованы при строительстве городской стены города Бонн (примерно с 1000 г.).

В 1288 г. Кёльн получил независимость от архиепископа, и в Бонн переместилась резиденция правителей Кёльнского курфюршества (вплоть до 1794 г.). Курфюрсты (в переводе с немецкого — князья-избиратели) имели право избирать короля, а Кёльнское курфюршество (X–XIX вв.) представляло собой особое духовное княжество в составе Священной Римской империи. Его переезд в Бонн усилил политические и экономические позиции города. Тихий немецкий городок приобретал значение духовного и культурного центра. В XVIII в. активное строительство придало городу барочный колорит, который главенствует в исторической части.

ЭКОНОМИКА

Крупный речной, железнодорожный, автомобильный и воздушный (с учетом аэропорта в Кёльне) транспортный узел.

Промышленность: электротехническая, цветная металлургия, металлообрабатывающая, оптическая, механическая, текстильная, фармацевтическая, мебельная, керамическая, фарфорофаянсовая, писчебумажная, пищевая, табачная, полиграфическая.

Сельское хозяйство: растениеводство.

Сфера услуг: банковские, информационные, транспортные; туризм; торговля. Курортология и водолечение (курорт Годесберг: кислые железные ключи).

ЛЮБОПЫТНЫЕ ФАКТЫ

■ Помимо музыкальных фестивалей в Бонне есть еще несколько событий, которые ассоциируются именно с этим городом. Среди них чемпионат мира по рапире среди мужчин, который носит эффектное название «Боннский лев»; общенемецкие соревнования команд по военной подготовке; изысканный чемпионат мира по танцам.

■ Городок Бад-Годесберг, ныне вошедший в состав Бонна, был любимым курортом Адольфа Гитлера (1889–1945 гг.), который он посетил не менее 50 раз.

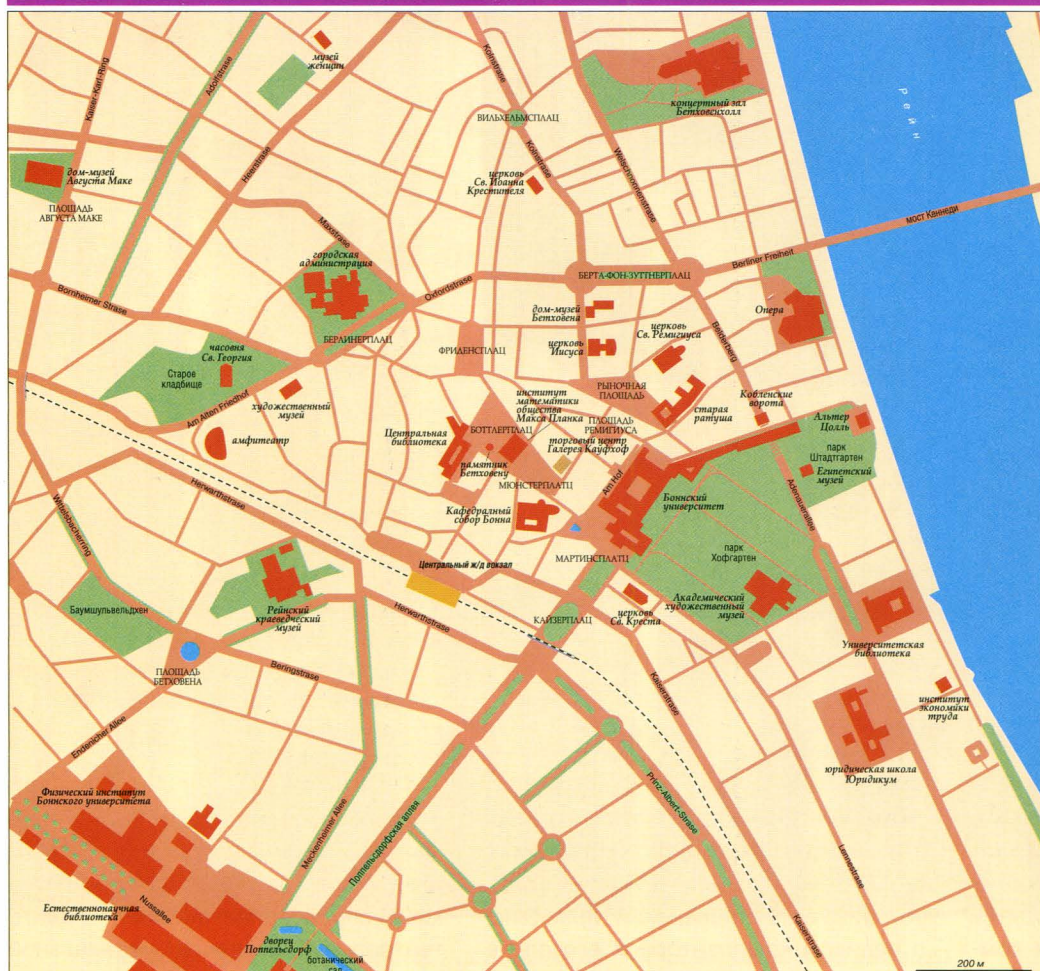
■ В Бонне на берегу Рейна сооружена самая масштабная модель Солнечной системы.

■ В районе «музейной мили» сконцентрированы не только музеи и выставочные залы, но и магазины (более 600) — здесь протянулась одна из самых больших прогулочных пешеходных зон страны.

■ В Бонне находится фабрика жевательного мармелада фирмы «Харибо», отмечающей в этом году 90-летие. Боннская фабрика ежедневно выдает около ста миллионов желатиновых вкусняшек, которые, говорят, обожают создатель теории относительности Альберт Эйнштейн (1879–1955 гг.) и многие другие выдающиеся личности прошлого века.



Этот прекрасный барочный дворец Поппельсдорф (1715–1730 гг.) ныне принадлежит Университету Бонна, как и окружающий его парк, превращенный в университетский ботанический сад.



Исторический центр города находится почти у самой набережной. Новый район с правительственными учреждениями возник в старинном Бонне после 1945 г. А в 1969 г. в его состав вошли пригороды, значительно увеличив площадь Бонна.

Достопримечательности

- **Природные парки:** Коттенфорст, Семигорье.
- **Разное:** собор Святого Мартина (XII–XIII вв.), Кройцганг (XII в.), руины замка Годесберг (Годесбург, 1208 г.), готическая церковь Святого Ремигиуса (1274–1317 гг.), рыночная площадь, дворец курфюрста (существует с XIII в., перестроен в 1715 г., ныне университет), церковь иезуитов (1686–1717 гг.), дворец Поппельсдорф (1715–1730 гг., где располагается коллекция минералов Музея университета Бонна), ратуша (1737 г.), парк Рейнауэ с японским садом (160 г.).

Любопытные факты

- Основанная в Кёльне в 1899 г. компания по производству электроприборов «Клёкнер-Мёллер» началась с того, что изобретатель и ее директор Хайн Мёллер (кон. XIX – сер. XX вв.) первым в Европе использовал трехфазный масляный контактор. Ныне она превратилась в международный концерн с миллиардным оборотом и штаб-квартирой в Бонне.
- В первую субботу мая в городе проходит фестиваль пиротехники «Огни Рейна», в котором по очереди принимают участие все города, расположенные на этой реке. По Рейну проходят десятки судов с красочной иллюминацией и в сопровождении фейерверков.

ВТОРОЕ РОЖДЕНИЕ «ЗАПАСНОЙ СТОЛИЦЫ» ГЕРМАНИИ

«Столица-деревня», «федеральная деревня», «запасная столица» — как только не называли Бонн в шутку сами немцы, отмечая его особую уютную атмосферу тихой жизни в стороне от «большой истории». Но все же именно Бонн был столицей ФРГ, и именно он остается одним из ведущих культурных, политических и экономических центров не только Германии, но и всей Европы.

XVIII век завершился для города печально: с 1794 г. он попал во французскую оккупацию, в которой и пребывал до 1815 г., когда после наполеоновских войн достался Пруссии. В 1818 г. в Бонне был основан один

Достопримечательности

- **Музеи:** Музей изобразительного искусства, Государственный выставочный центр, Академический художественный музей (с 1881 г. — самый старый в Бонне, представляет антикварную коллекцию Боннского университета), Немецкий музей (научно-технического профиля), дом-музей Бетховена, Рейнский краеведческий (один из старейших музеев страны), Музей современного искусства (с 1947 г.), Дом истории ФРГ, Зоологический научно-исследовательский музей Александра Кенига, Египетский музей, дом-музей художника-экспрессиониста Августа Маке, Парламент (1950 г.), Зал Бетховена (1959 г.), набережная Рейна.

из старейших и наиболее престижных в стране Боннский университет, где в 1835–1836 гг. учился немецкий философ и социолог, экономист и общественный деятель Карл Маркс (1818–1883 гг.), чьи взгляды стали основой марксизма — социалистического учения, господствовавшего в Советском Союзе.

Во время Второй мировой войны (1939–1945 гг.) стоящий на Рейне Бонн имел важное стратегическое значение. Побывав в зоне британской оккупации (с марта 1945 г.), Бонн в 1949 г. стал столицей Федеративной Республики Германия, победив при голосовании Франкфурт-на-Майне с перевесом всего в пару десятков голосов. И хотя столица объединенной



Офисное здание бундестага располагалось в высотке под названием «Длинный Ойген», где с 2006 г. разместились офисы 11 агентств ООН.



Главный корпус Университета Бонна, бывшая резиденция курфюрста (1697–1705 гг.).



Ворота Стернтор в центре Бонна — это реконструкция, включающая оригинальные фрагменты средневековой крепостной стены.

Германии в 1990 г. была перенесена в Берлин, Бонн остается важным политическим центром страны, в котором до сих пор базируется ряд федеральных ведомств. Здесь находятся штаб-квартиры многих крупных компаний и кампус ООН: более десятка учреждений ООН, около 150 неправительственных организаций, научно-исследовательские институты, определяющие механизмы международного сотрудничества. Бонн является крупным центром информационных технологий и телекоммуникаций, в нем ежегодно проводится большое количество международных деловых встреч, всевозможных конференций и конгрессов. Помимо вопроса устойчивого развития города в Бонне большое внимание уделяется деятельности по охране окружающей среды: в мае 2012 г. здесь состоялся очередной раунд международных переговоров по проблеме изменения климата.

❗ ЛЮБОПЫТНЫЕ ФАКТЫ

- В Бонне проходит один из авторитетнейших театральных фестивалей современной драматургии. Театральная биеннале существует здесь с 1992 г.
- В психиатрической лечебнице близ Бонна композитор Роберт Шуман оказался после того, как у него начались галлюцинации, в которых к нему являлись его коллеги — композиторы Франц Шуберт (1797–1828 гг.) и Феликс Мендельсон (1809–1847 гг.), будто бы подсказывавшие ему музыкальные темы.
- Здание городской ратуши символично для жителей Бонна: с ее парадной лестницы горожан с 1949 г. приветствовали все президенты ФРГ, а также иностранные политики, короли, деятели искусства и звезды спорта — такова традиция.

Бонн — это родной город Людвиг ван Бетховена (1770–1827 гг.) и последнее пристанище Роберта Шумана (1810–1856 гг.). Каждую осень здесь устраивают Бетховенский праздник, о великом композиторе и его эпохе напоминают названия улиц, выставочных залов, памятники, декор домов и кафе, ведь Бетховен — любимый туристический бренд и добрый гений-хранитель этих мест.

Бонн сложно представить без выдающегося образца позднероманской архитектуры Рейнской области — собора Святого Мартина (XII–XIII вв.), старинной галереи Кройцганг («Крестный ход», XII в.), ратуши и барочных замков. А также без

его знаменитой «музейной мили»: музейного квартала, в котором особое место занимает Музей изобразительного искусства с коллекцией немецких экспрессионистов. Бонн — центр театральной жизни и музыкальной культуры: летний фестиваль «Боннер Зоммер» превращает город в открытую концертную площадку.

Стремительные темпы современной жизни привнесли в город новую архитектуру и скульптуру: офисные здания строят модные архитекторы, а парки и площади украшают скульптуры модернистов и постмодернистов — вроде работ «Две большие формы» Генри Мура (1898–1986 гг.) или «Облака-чаши» Ханса Арпа (1886–1966 гг.).



Старинные дома с многочисленными магазинами на узких улочках старого Бонна в районе Сюдстадт.



СТОЛИЦА
МАЛЬДИВСКОЙ
РЕСПУБЛИКИ

МАЛЕ

Особенности крошечной столицы



Мальдивская Республика расположена на островах архипелага. Подлетая к ее столице — городу Мале, путешественники могут видеть и другие близлежащие владения этого маленького островного государства.

ОБЩИЕ СВЕДЕНИЯ

Местоположение: архипелаг в Индийском океане.
Основание: XVI в.
Статус столицы: 1887 г.
Административно-территориальное деление: 6 районов.
Языки: дивехи (разновидность индоарийского языка, с заимствованиями из арабского и английского), английский.
Этнический состав: преобладают азиаты (выходцы из Южной Индии, сингалы), небольшой процент составляют арабы.
Религия: ислам (суннитского толка).
Денежная единица: рупия.
Важнейший аэропорт: международный аэропорт Мале (о. Хулуле).

ЦИФРЫ

Площадь: 6 км².
Население: 103 693 чел. (2006 г.).
Плотность населения: 17 282 чел/км².

КЛИМАТ

Экваториальный.
Средняя температура января: +27,7°C.
Средняя температура июля: +28°C.
Среднегодовое количество осадков: 1949,3 мм.

НА КОНЧИКЕ ПОДВОДНОГО ХРЕБТА

Крошечные размеры острова, на котором располагается мальдивская столица, природа компенсировала комфортным климатом и красотами, взглянуть на которые стремятся туристы со всего мира.

Кюго-западу от Индостанского полуострова, на архипелаге из коралловых атоллов (примерно 2000 островков) Индийского океана свое место на карте мира занимает одно из красивейших государств планеты — Мальдивская Республика. Ее столица в своем роде уникальна: Мале является столь маленьким городом, занимающим весь одноименный небольшой островок, что здесь даже не умещаются все столичные службы, часть их расположена на соседних островах. Так, остров Хулуле — местный международный аэропорт; еще имеются остров — склад топлива, остров-птицефабрика, остров-завод. Из шести районов столицы (не считая аэропорта) на самом острове Мале уместилось лишь четыре. Пятый район — это остров Вилингиле. Шестой расположился на искусственном острове Хулумале.

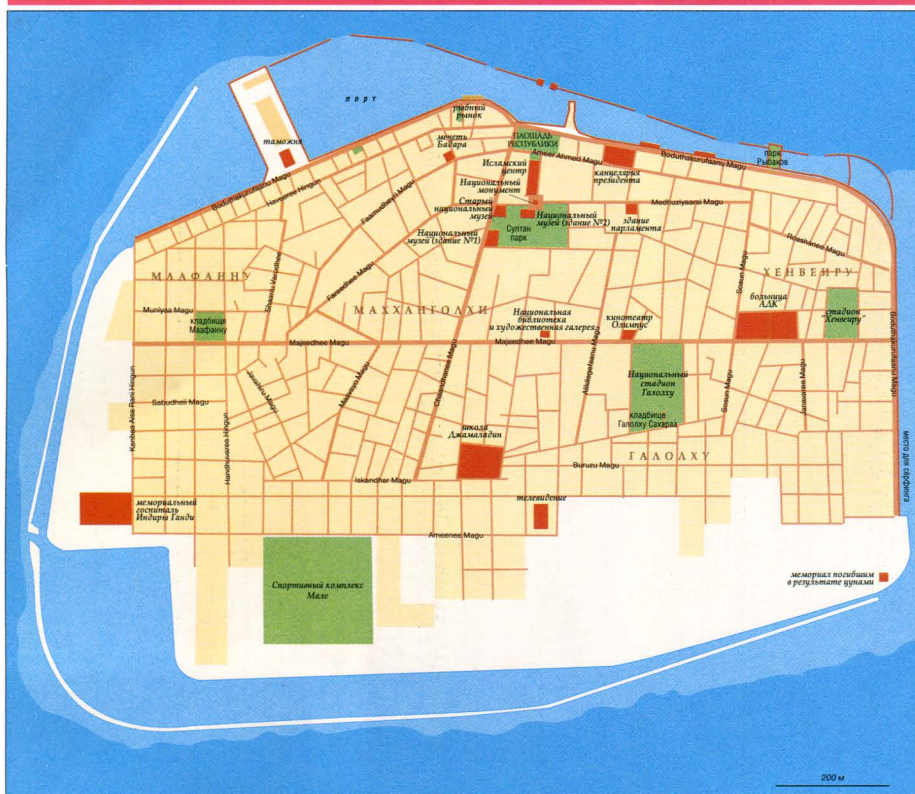
Остров Мале находится почти в середине группы островов, вытянутой с севера на юг и представляющей собой надводную часть Мальдивского хребта — длинного (около 2 900 км) подводного образования на севере Индийского океана. Архипелаг был заселен еще до нашей эры, и первыми его обитателями считают дравидов (народность южной Индии, Малайзии, Шри-Ланки).

Мале изначально приобрел статус «королевского» острова, так как именно на нем с XII в. располагалась резиденция правителей мальдивских династий древности. Основателем первой стал арабский проповедник ислама, провозгласивший себя султаном Мухаммад Уль-Абдала. В XVI в. здесь ненадолго воцарились португальцы — они-то и основали торговый порт. А в 1887 г. началась история Мале как

столицы британской провинции. От протектората англичан удалось избавиться лишь в 1965 г.



В Мале все связано с океаном: для строительства мечетей используют коралловые блоки, а минарет напоминает по форме маяк.



Единственным источником пресной воды на островах архипелага являются подземные воды. Новые кварталы Мале имеют регулярную планировку, так что, глядя на карту города, можно отчетливо видеть направления его роста.

«БЕЗ НОВОСТЕЙ И БЕЗ ОБУВИ»

Таким шуточным слоганом на Мальдивах украшают футболки, говоря тем самым, что без обуви позволяет ходить жаркий климат, а новостей на прекрасных островах, будто созданных для отдыха, действительно не так много. Даже в столице.

Остров дал название не только городу, но и всему архипелагу («Мальдивы» значит «острова Мале»), а корень этого слова восходит к санскритскому «большой», «великий», что могло относиться к королевскому дворцу. Сегодня о королевском прошлом мало что напоминает: королевский дворец, городские форты и бастионы были разрушены с отменой монархии.

Мальдивская столица является весьма густонаселенным городом (здесь обосновалась почти треть населения страны). Остров постоянно наращивают подсыпанием грунта. Столица расширяется и за счет соседних островов: искусственный Хуламале, задуманный правительством как современный индустриальный и жилой район, торговый и офисный центр, в окончательном виде превысит по размерам Мале в четыре раза. Старые же здания расширяются за счет бесконечных пристроек. Проблема

перенаселения столицы влечет и нехватку питьевой воды: на острове ее и так немного, к тому же грунтовые воды отравляет мусор, который столетиями копился и утрамбовывался. Системы очистки воды и опреснители — огромная статья расходов местных властей.

В целом жизнь в Мале отличается размеренностью и спокойствием, но и здесь случаются антиправительственные выступления, как в августе 2004 г., направленные против президента Момуна Абдулы Гаюма (род. в 1937 г.), и подобные акции протеста в феврале 2012 г.

Время берет свое, и местные высотки (лимит высоты — 30 м) вытесняют постройки из кораллового камня. Но жители Мале по-прежнему романтичны и продолжают по традиции давать домам имена (даже новым офисным зданиям) — «Зубец короны», «Золотой камень», «Медуза», «Снежинки», «Веселые мечты».

ЭКОНОМИКА

28% ВВП и 60% валютных поступлений приходится на туризм.

Экспортер сушеной рыбы, кокосовых орехов, копры.

Промышленность: завод по производству кока-колы, консервный завод. Рыболовство.

Сельское хозяйство: кокосовые и банановые плантации.

Сфера услуг: туризм; банковские, информационные; торговля; транспорт.

ДОСТОПРИМЕЧАТЕЛЬНОСТИ

■ **Мечети:** мечеть Дарума Барита Миский (XV в. — старейшая в стране), Пятничная мечеть (1656 г. — самая большая на Мальдивских островах), часовня Меду Зиярат (XVIII в.).


■ **Разное:** усыпальница национального героя Мохаммеда Такуруфану (XVI в.), Национальный музей в Султанс-парке, дворец Мулиаге (1913 г.), президентский дворец, Национальная картинная галерея, Сингапурский базар, рыбный рынок.

ЛЮБОПЫТНЫЕ ФАКТЫ

■ Мохаммед Такуруфану (?–1585 гг.) прославился тем, что вместе с братьями возглавил национальное сопротивление и в XVI в. освободил страну от португальцев.

■ По одной из версий, название «Мале» происходит от санскритского «маха», превратившегося в «маа» и означающего «большой» и «ле», т. е. «кровь»: в давние времена рыбаки с острова чистили рыбу прямо на берегу, поэтому после удачного улова береговая линия представляла собой именно «большую кровь» — «Мале».

■ Старинная легенда объясняет, почему жители островов в свое время сменили буддизм на ислам. Тогда на Мале ежегодно выбирали красавицу и приносили ее в жертву морскому джину: девушку оставляли в храме, а утром обнаруживали мертвой. Однажды один араб пожелал новую жертву и остался в храме вместо нее. Всю ночь он читал Коран и остался жив. Местный правитель был так впечатлен силой священной книги мусульман, что приказал всем жителям острова принять ислам.



Пятничная мечеть (XVII в.) сложена из подогнанных друг к другу коралловых блоков с использованием для отделки драгоценных пород дерева.



РЕКИ И ОЗЕРА

РЕКА В РОССИИ

РЕКА ВЕЛИКАЯ

Главная река Псковщины



Пейзажи берегов реки Великой будто сошли с полотен великих русских живописцев XIX в.

ОБЩИЕ СВЕДЕНИЯ

Местоположение:

Северо-Западный Федеральный округ РФ, Псковская область.

Водная система: Балтийское море.

Тип питания: смешанное (снеговое, дождевое).

Исток: озеро Малый Вяз.

Устье: Псковское озеро.

Основные притоки слева: Исса, Синяя, Утроя.

Основные притоки справа: Сороть, Череха, Пскова.

Язык: русский.

Этнический состав: преимущественно русские (около 94%).

Религия: преобладает христианство (православие).

Крупнейшие города: Псков (203 974 чел.), Остров (21 668 чел.), Опочка (11 545 чел.).

Важнейший порт: международный порт «Сторожевец» (Псковская область).

Важнейший аэропорт: международный аэропорт Псков.

ЦИФРЫ

Длина: 406 км.

Площадь бассейна: 25 420 км².

Средняя глубина: 12 м.

Максимальная глубина: около 30 м.

Минерализация: 200–500 мг/л.

Средний годовой расход воды: 134 м³/сек (у с. Пятоново).

Около 500 озер Бежаницкой возвышенности занимают почти 6% ее площади.

НА БЕРЕГАХ ВЕЛИКОЙ

Какие бы народы ни проживали в давние времена на берегах этой могучей реки, все отмечали ее величие, что и отразилось в названии.

Самая крупная река Псковской области передает своим названием и свои масштабы, и то уважение, которое к ней издревле испытывали люди. Великой прозвали эту реку представители славянских, балтских и финно-угорских племен, населявшие ее берега. По поводу происхождения названия до сих пор нет единой версии, но схожие с ним по звучанию корни имеются в языках разных местных народов. До прихода славян здесь проживали финно-угорские племена. Один из самых крупных

левых притоков реки — Исса, который древние народы могли считать истоком всей Великой, навеивает своим названием воспоминание о финском слове «ясо», означающем «большой», «великий». К тому же Исса берет свое начало в озере Дедино, а финское «изоиза/исоиса» буквально переводится как раз как «дедушка» или же «большой отец». А в эстонском языке есть слово «вялья», означающее «просторное» и «свободное».

Сегодня истоками Великой принято считать реки и многочисленные мелкие озера Бежаницкой возвышенности, которая находится на юге Псковской области, в междуречье рек Великая и Ловати. Примерно в V в. к берегам реки пришли кривичи — это собирательное название ряда восточно-славянских племен.

Правда, в последнее время славянская принадлежность кривичей вызывает все больше споров. На огромных территориях обнаруживается все большее количество погребальных «длинных курганов» (V–IX вв.), характерных именно для кривичей, а также присущие им элементы балтской культуры. Удивляться этому смешению культур не приходится, ведь рядом расселились и сами балты — латгалы. Как бы там ни было, а славяне за обилие притоков и, как считается, некогда еще более широкое русло и мощное течение прозвали реку «Великой», т. е. «большой».

И действительно: бассейн реки охватывает практически всю Псковскую область. При этом само русло чуть смещено к западной границе Псковщины. Оно протекает по

КЛИМАТ

Умеренно континентальный, с элементами морского.

Средняя температура января: –7,7°C.

Средняя температура июля: +17,2°C.

Среднегодовое количество осадков: 625 мм.



Красавец Псков раскинулся на берегах реки Великой.

территории низменной ледниково-эрозионной Великорецкой равнины, которая относится к числу древнейших очагов земледелия. Да и до сих пор большую часть ее площади занимают поля, на которых особенно активно выращивают рожь и овес, лен, картофель и овощи, кормовые травы. А в верховьях берега реки изобилуют живописными сосновыми лесами.

Через Псковско-Чудское озеро, в которое Великая впадает, образуя в месте впадения дельту, река связывается с бассейном Балтийского

моря: из озера в Финский залив Балтики вытекает река Нарва. Надо сказать, что все водоемы этого региона имеют ледниковое происхождение, ведь в палеозое (300–400 млн лет назад) эти земли были покрыты морем. А затем их сковал ледник. После завершения периода так называемого Валдайского оледенения (примерно 12 000 лет назад) образовалось Литориновое море — предшественник Балтийского.

В те времена воды в реке Великой и других водоемах этого края было

намного больше, о чем свидетельствуют воспоминания, отразившиеся в местном фольклоре. О былой мощи реки позволяют судить сильные весенние половодья и осенние паводки. В устье сгоны и нагоны воды поднимают уровень Великой до 0,5 м. Отдельные левые притоки Великой берут начало в пограничной Латвии. Всего же впадает более 50 рек и ручьев. Река является судоходной (как минимум на 45 км от своего устья — от пристани Беляево) и сплавной.

ЭКОНОМИКА


Промышленность: машиностроение, металлообработка, пищевая, легкая, черная металлургия, комбикормовая, деревообрабатывающая, лесная.

Сельское хозяйство: растениеводство, животноводство.

Сфера услуг: транспорт, туризм, курортология (бальнеокурорты на притоках).

ЛЮБОПЫТНЫЕ ФАКТЫ

■ Старинная легенда объясняет, что русло Великой пересыхает неспроста. Когда-то в одном из селений на ее берегу жила одна красавица, и была она влюблена. А избранником ее был молодец, работавший на рыбачьем судне. Великая была тогда действительно велика и более походила на море. Однажды в шторм корабль любимого разбился, и все погибли. Безутешная красавица горевала на берегу реки до тех пор, пока сама Великая не предложила ей воссоединиться с любимым. Девушка прыгнула в воду, но сердце ее было столь горячим, что река не смогла затушить жар любви и сама начала постепенно иссыхать — в наказание за разлучение влюбленных.



Город Остров: висячий цепной мост (сер. XIX в.) у церкви Николы Чудотворца (1542 г.) был уникальным техническим сооружением для своего времени.



Великая относится к рекам, текущим с юга на север. В дельте, напоминающей по форме треугольник, множество заболоченных островов, разделенных протоками. За обилие озер бассейн реки Великой порой называют «русской Швейцарией».

РЕКА ДРЕВНОСТИ И СИЛЫ

Для кого-то река Великая ассоциируется с гидроэнергетическими ресурсами, для других — является источником божественной силы.

На протяжении своих первых 124 км река протекает целую систему озер юга Псковской области. Хотя она является главной водной артерией Псковской области, ее систематическим изучением до последнего времени занимались не так глубоко. С 1991 г. мониторинг экологической ситуации и всесторонние исследования бассейна реки проводят сотрудники естественно-географического факультета Псковского государственного педагогического университета.

Ресурсы реки активно используются для обслуживания жилищно-коммунального хозяйства и нужд

агропромышленного комплекса. Это приводит к ухудшению экологической ситуации: особую угрозу несут соли тяжелых металлов. Важное значение река имеет для местной энергетики. Еще в 1960-х гг. был разработан план строительства на ней каскада гидроэлектростанций: так появилось примерно 40 малых ГЭС со сроком службы около пяти лет. С увеличением потребления электроэнергии в 1980-х бремя обеспечения ею было переброшено на линии электропередачи, связавшие Псковщину с соседними Ленинградской и Тверской областями. Малые ГЭС стали приходить



Пушкинские Горы: главной местной достопримечательностью является родовое имение матери А. С. Пушкина — Михайловское.

ДОСТОПРИМЕЧАТЕЛЬНОСТИ

■ **Город Псков:** Кром — Псковский Кремль (конец XI — начало XII вв.), Псковская крепость (XIII в.), Довмонтов город (храмы: Дмитрия Солунского, XII в.; Святого Тимофея Гаазского, 1268 г.; Георгия, 1269 г.; Федора Стратилата, 1272 г.); кафедральный Троицкий собор (1682–1699 гг.); всего — более 60 храмов XIV–XIX вв.; приказные палаты (1693 г.); Псковский государственный объединенный историко-архитектурный и художественный музей; Железнодорожный музей и музей романа «Два капитана».

■ **Город Опочка:** храм Иоанна Богослова, церковь Покрова Божьей Матери, храм Обретений Главы Иоанна крестителя, часовня Святого Пантелеймона, храм святой Ольги Российской.

■ **Город Остров:** церковь Николая Чудотворца (1542 г.), собор Троицы Живоначальной (вторая пол. 1780-х гг.), церковь Жен Мироносиц на кладбище (1819 г.), Симанский Спасо-Казанский монастырь; висячий цепной мост (1853 г.).


■ **пос. Пушкинские Горы:** Мемориальный музей-заповедник А. С. Пушкина «Михайловское» (1922 г.) — городища Воронич, Врев, Велье, Савкина Горка, села Михайловское, Тригорское, Петровское, музеи «Пушкинская деревня» и «Водяная мельница (дер. Бугрово), Святогорский Свято-Успенский монастырь (1569 г.);

■ храм Казанской Божьей Матери (1765 г.);

■ питомник птиц «Аргус» (2000 г.);

■ **д. Звенковичи:** каменные ветряные мельницы (XIX–XX вв.);

■ **д. Устье:** некрополь (XI в.), церковь Николая Чудотворца (Никола-с-Устья; XV в. — место ночевки царской невесты Софьи Палеолог (ок. 1455–1503 гг.) в 1472 г.).



Сороть — правый приток реки Великой. Река и заливные луга по ее берегам придают особую живописность Пушкиногорью.

в запустение, и из действующих остались лишь Максютинская (1957 г.) и Шильская (1958 г.).

Самым крупным городом на реке является Псков — административный центр области, один из древнейших городов России, упоминаемый еще в «Повести временных лет» (XII в.). Город занимает оба берега Великой, через которую здесь перекинута несколько мостов. Его историю отсчитывают от 903 г. Первые каменные стены Псковской крепости с пятью поясами укреплений и более чем тремя десятками башен относятся к XIII в., а ее ядром является Кром — Псковский Кремль (конец XI — начало XII вв.), представляющий собой сложный архитектурный ансамбль, занимающий 3 га. В Пскове сохранилось и множество храмов, и старинные гражданские постройки.

В 130 км от Пскова находится другой старинный город (основанный в 1414 г.) — Опочка. Такое название связывают с меловым известняком со дна реки, называвшимся «опока», который использовался при закладке

крепости. Остатки средневековых укреплений можно увидеть на примере Опочецкого вала. Сохранились в городе и многие другие сооружения прошлых веков, но особенно известен он сегодня близостью к пушкинским местам: в 200 км находится родовое имение матери Александра Сергеевича Пушкина (1799–1837 гг.) — знаменитое Михайловское. А в Святогорском Свято-Успенском монастыре (1569 г.), что находится в поселке Пушкинские Горы, состоялось отпевание поэта (он был похоронен на родовом кладбище у восточной стены этого православного мужского монастыря). В селе Петровское близ Пушкинских Гор находится еще одно имение предков поэта — сегодня здесь дом-музей Ганнибалов.

Еще один крупный город на реке — Остров (XIII в.) — знаменит не только старинной архитектурой, но

и ракетной частью, где располагались те самые Р-12, по уничтожению которых между СССР и США был подписан Договор 1987 г. о ликвидации ракет средней и меньшей дальности.

С 1990 г. наметилась тенденция к снижению уровня воды в реке Великой, которая привела к сокращению нерестовых площадей, ухудшению условий воспроизводства. Но Великая по-прежнему остается рыбной рекой, радуя уловами промысловых рыб (судак, лещ, щука). Здесь любят отдыхать как на живописных берегах самой реки и многочисленных озер, которые она соединяет, так и сплавляясь вниз по течению.

А для десятков тысяч паломников Великая является местом ежегодного Великоорецкого крестного хода, традиция которого, начавшись в XV в., не прерывалась даже в советское время.

И ЛЮБОПЫТНЫЕ ФАКТЫ

■ Великоорецкий крестный ход посвящен почитаемой чудотворной иконе Николая Чудотворца, которая теперь находится в Кирове (Вятке). Предание гласит, что икона была обретаена крестьянином Семеном Агалаковым в 1383 г. на берегу реки Великой. Икона сияла, а сила ее оказалась чудотворной, что первыми на себе проверили жители деревни Семена. Об иконе пошла слава как об исцеляющей, и к ней потянулись паломники. Тогда-то икона и была перенесена из деревни Крутицы с берега Великой в город Хлынов (Вятка, Киров). С тех пор крестный ход повторяется ежегодно по маршруту Вятка (Киров) — река Великая (с. Великоорецкое) — Вятка (Киров) с 3 по 8 июня.



Мощные укрепления Псковского кремля. Вид с северной стороны.



ЗАПАДНАЯ ЕВРОПА

КАНТОН
В ШВЕЙЦАРИИ

ВО

Швейцарское «резюме»: вся страна в миниатюре



Знаменитый Шильонский замок (IX–X вв.), увековеченный Байроном, украшает берег Женевского озера со стороны кантона Во.

ОБЩИЕ СВЕДЕНИЯ

Местоположение: западная часть Швейцарии.

Дата вхождения в Швейцарскую Конфедерацию: 1803 г.

Административно-территориальное деление: 10 районов, 339 муниципалитетов.

Язык: французский.

Этнический состав: швейцарцы — 70,4%, другие — 29,6%.

Религии: протестантизм — 40%, католицизм — 34%, прочее (вкл. отсутствие определенных верований) — 26%.

Денежная единица: швейцарский франк.

Крупнейшие реки: Рона, Орб, Бруа.

Крупнейшие озера: Женевское, Нёвшательское, Муртенское.

Крупнейшие города: Лозанна (136 514 чел.), Ивердон-Ле-Бен (25 815 чел.), Монтрé (24 520 чел.), Ньон (18 269 чел.), Ве́ве (17 676 чел.), Морж (14 615 чел.).

Важнейшие аэропорты: региональный аэропорт Лозанна-Блешерет.

ЦИФРЫ

Площадь: 3 212,03 км².

Население: 725 944 чел. (2011 г.).

Плотность населения: 226 чел/км².

Самая высокая точка: пик Ле Диаблере (3210 м).

Площадь кантона занимает четвертое место в стране по размерам.

Более 800 га и 30 км виноградников делают Во вторым винодельческим регионом страны после кантона Вале.

ЛЕСНАЯ СТРАНА

Так швейцарский кантон Во начали называть примерно с VII в. А сейчас ему подошло бы название «Виноградная страна», так как именно здесь находятся самые знаменитые в Швейцарии виноградники, внесенные в список Всемирного наследия ЮНЕСКО.

Кантон Во представляет собой самую крупную территорию проживания франкоговорящих швейцарцев, это третий по численности населения регион страны. Из западных территорий Швейцарии он является самым большим по площади и, пожалуй, самым везучим в смысле обладания

живописными швейцарскими озерами: Женевским, Нёвшательским, Муртенским. Из 750 км границ кантона 146 км он разделяет с Францией: на западе (провинции Эн, Юра, Ду) и на юге (Верхняя Савойя). На севере Во имеет общую границу с другим франкоговорящим кантоном — возникшим еще в средние века Нёвшателем. На востоке в него врезается двуязычный Фрибур, который помимо общих границ имеет на территории Во еще и несколько анклавов. Муртенское озеро находится на территории обоих этих кантонов. Небольшой участок восточной границы Во делит с кантоном Берн. На юге от Во расположился

славящийся своими винами и вырабатывающий четверть электричества страны двуязычный (с перевесом в сторону французов) кантон Вале. Небольшой участок юго-западной границы Во разделяет с маленьким, образовавшимся вокруг своего столичного центра франкоязычным Женевским кантоном — мировым финансовым центром, в котором также базируются штаб-квартиры крупнейших международных организаций.

На территории Во встречаются и равнины, и плато, и две горные цепи: с запада его границы фланкирует лесистый горный массив Юра, а на востоке его земли плавно переходят

КЛИМАТ

Континентальный, с влиянием атлантических воздушных масс.

Средняя температура января: +3°C.

Средняя температура июля: +20°C.

Среднегодовое количество осадков: 1150 мм.

Фён — сильный теплый и сухой ветер местного происхождения (дует с гор в долины).

В среднем регион насчитывает более 1760 солнечных часов в году.



Монастырская церковь (XI в.) и часовая башня (XIV в.), служившая прежде входом на территорию старейшего в стране монастыря (V в.), расположенного в Роменмотье вблизи Лозанны.



На рыночную площадь Лозанны ведут крытые ступени.

в так называемые Бернские Альпы. Эта западная часть швейцарских Альп дарит кантону несколько высотных вершин, среди которых выделяется Ле Диаблере (3210 м) — пик и одноименный горнолыжный курорт, чье название можно перевести как «смеющийся дьяволенок». Это игривое название полностью отвечает местности: лыжные трассы в основном относятся к среднему и высокому уровню сложности. Здесь находится и «Гласье 3000» — самая высокая в Швейцарии горнолыжная станция (3000 м). Одним из природных украшений этой области является ледник, используемый для катания.

Большей же (срединной) своей частью кантон располагается на Швейцарском плато — обширной всхолмленной равнине. Здесь сложилась уникальная климатическая зона: континентальный климат испытывает влияние Атлантики, а водные просторы Женевского озера на обширной окрестной территории смягчают зимние температуры и охлаждают летние, благодаря чему даже холодные

зимы переносятся легко, лето не бывает слишком жарким, а осень, как правило, сухая и солнечная. Эти мягкие условия как нельзя лучше подходят для выращивания винограда. Местный винодельческий регион Лаво можно считать визиткой кантона. Виноградные плантации здесь появились еще при римлянах.

А в XI в. бенедиктинские монахи, которым принадлежали эти земли, заложили основы нынешнего виноградарства, соорудив террасы по берегам Женевского озера. Их старания оценили в наше время, и в 2007 г. террасные виноградники Лаво были включены в список объектов Всемирного наследия ЮНЕСКО.



Серебристые пики Швейцарских Альп изящно гармонируют с зеленью окрестных долин.

ЭКОНОМИКА

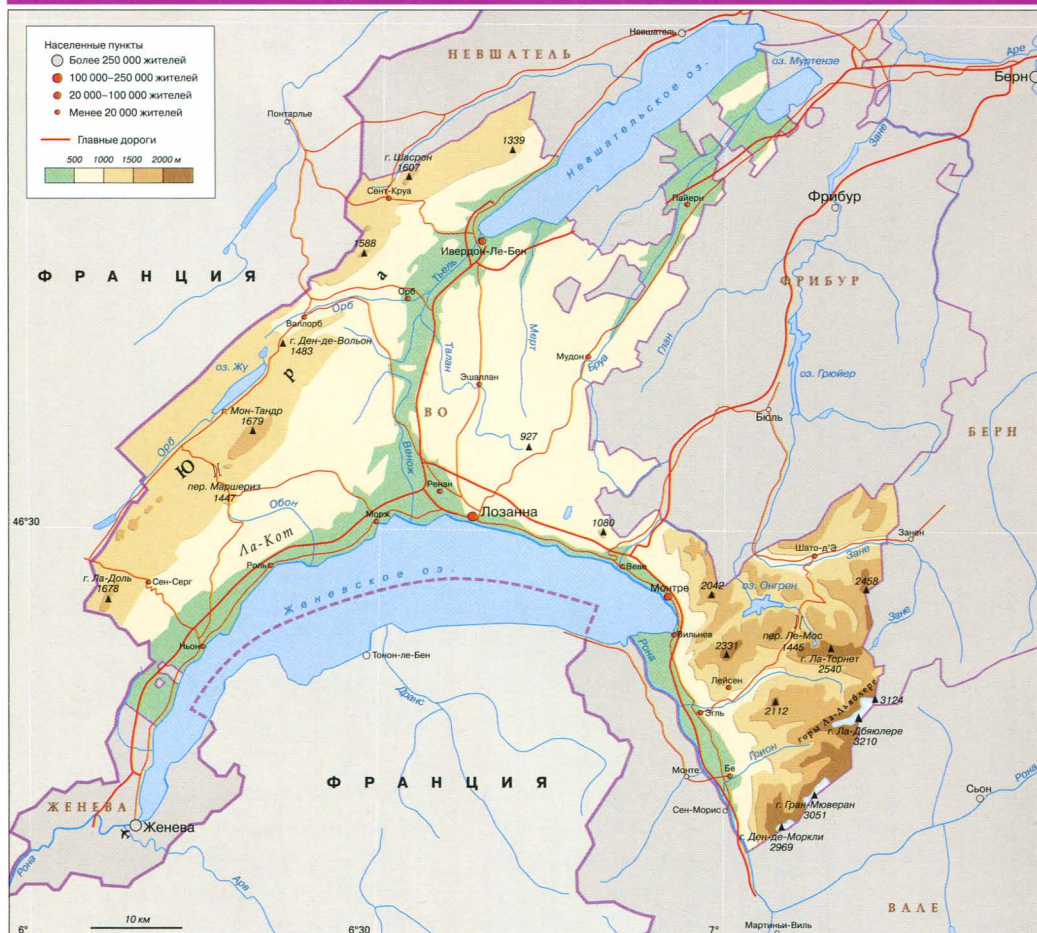
Сектор услуг составляет почти 75% экономического потенциала кантона.

Промышленность: легкая, пищевая, строительная, машиностроение, металлообработка, табачная, точная механика, электроника, производство оптики, печатное и издательское дело.

Сельское хозяйство: растениеводство, животноводство.

Виноградарство и виноделие.

Сфера услуг: банковские, страховые, управленческие; транспортные; туризм, термальные курорты (Ивердон-Ле-Бен).



В своей южной части кантон Во буквально обнимает дугообразной береговой линией крупное Женевское озеро, в северные границы вливаются Нёвшательское и Муртенское озера. А горы будто очерчивают его границы с запада и частично с востока.

ТАКОЙ ШВЕЙЦАРСКИЙ И ТАКОЙ ИНТЕРНАЦИОНАЛЬНЫЙ

В типично швейцарской атмосфере кантона Во сквозят интернациональные нотки. Здесь всегда радушно принимали иностранцев (от протестантов эпохи Реформации до революционеров всех мастей и творческой интеллигенции нашего времени), которые и сегодня составляют почти треть жителей.

Территория кантона была заселена еще в доисторические времена. На берегу Женевского озера найдены старейшие в Швейцарии неолитические стоянки (примерно 5000 лет до н. э.). На рубеже эр кельтское племя гельветов стойко отражало напор римлян, однако уступило их натиску в 58 г. до н. э. На память о той эпохе кантону остались города, основанные римлянами, например его столица Лозанна. Затем «хозяева» территории менялись со стремительной для истории скоростью: в V в. появились восточногерманские бургунды, коих быстро вытеснили западногер-

манские франки — сначала представители династии Меровингов (481–751 гг.), а затем и властные Каролинги (751–987 гг.), включившие эти земли в 888 г. в состав своей империи. Графы соседней французской Савойи присоединили эту область в XIII в., но к XVI в. их ослаблением воспользовались войска окрепшего соседнего Берна, и в 1536 г. лакомый кусочек за северным берегом Женевского озера отошел к нему. В 1723 г. против бернских правителей разгорелось безуспешное восстание — подобные вспышки повторялись не раз. С 1798 г. регион входил в состав Леманской Республики, или иначе кантона Леман — впоследствии административной единицы Гельветической Республики, просуществовавшей до



Замок Грансон (XI–XV вв.) на берегу Нёвиательского озера — одна из наиболее хорошо сохранившихся в стране старинных крепостей.

 ДОСТОПРИМЕЧА-
ТЕЛЬНОСТИ

■ Террасные виноградники
Лаво — объект Всемирного
наследия ЮНЕСКО.

■ **г. Лозанна:** собор Нотр-Дам (1170–1240 гг.), дворец епископа (XI–XV вв.), фонтан Юстиции (1557 г.), дворец Рюмина (кон. XIX в.), дом Марины Цветаевой.

■ **Музей Лозанн:** Эрмитаж, олимпийский, археологии и истории, исторический, изобразительных искусств, кантональный музей геологии, римский музей Вили, музей изобретений, дизайна и современного прикладного искусства, монет, ботанических садов, компьютеров, музей Арт-Брют, киноархив.

■ **г. Ивердон-Ле-Бен:**
замок савойских герцогов (1260–1270 гг.), ныне — музей города.

■ **г. Монтрё:** Швейцарский национальный аудиовизуальный музей, замок, железнодорожный вокзал, отель «Монтрё-Палас», крытый рынок, виллы; в 3 км от города — Шильонский замок (IX–XV вв.).

■ **г. Веве:** русская церковь Святой великомученицы Варвары (1874–1878 гг.), вилла Ле-Лак (1923 г., Ле Корбюзье), Художественный музей Йеиши (1897 г.): включает музей искусств в Кантональный музей печати — самая большая в Европе коллекция литографий Рембрандта, графика Дюрера, Коро, Ле Корбюзье; фонд Оскара Коошки, Музей питания (первый в мире).

■ **г. Морж:** замок (1236 г.).

ДОСТОПРИМЕЧАТЕЛЬНОСТИ

■ **г. Ньон:** Белый замок ввадтской ветви Савойской династии (ныне — музей фарфора), Музей Женевского озера.



Чарующий роскошными видами Монтрё на восточной оконечности Женевского озера — один из центров так называемой Швейцарской ривьеры — приозерной курортной зоны.

1803 г. После ее распада образовался самостоятельный кантон Во, который в том же году присоединился к Швейцарской Конфедерации, хотя Берн еще долго не оставлял попыток вернуть свою власть над этой областью.

К концу XIX в. своим мягким климатом и роскошными видами кантон заработал себе славу «швейцарской Ривьеры», и с тех пор туризм и сфера услуг играют важнейшую роль в его экономике. Кто только не гостил здесь: от Вольтера и Джорджа Байрона до Петра Чайковского, Коко Шанель, Одри Хепберн, Паломы Пикассо и Ингвара Кампрада — основателя ИКЕА. Центром этой курортной богемно-интеллектуальной жизни стала находящаяся на берегу

Женевского озера Лозанна — город музеев и театров, в старой части которого сохранился готический собор Нотр-Дам (XIII в.) и дворец епископа (XI–XV вв.). Другими известными курортами стали Веве и Монтрё. А курорт Виллар славится еще и своими частными школами: две из них считаются лучшими в Швейцарии.

Помимо туризма у кантона есть и другие проверенные временем бренды — это, например, фирма Генри Нестле (1814–1890 гг.), основавшего в Веве свою компанию, которая поначалу специализировалась на производстве солодового молока, затем изобрела заменитель грудного молока, а теперь стала одной из

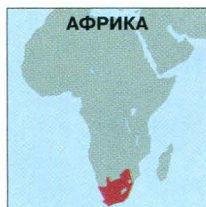
крупнейших марок продовольственных товаров. Здесь активно развивают легкую промышленность, животноводство, выращивают фрукты, виноград и сахарную свеклу. Кантон Во богат творческими именами. Он подарил миру известного дирижера Эрнеста Ансерме (1883–1969 гг.) — главного дирижера «Русского балета Дягилева»; воздухоплавателя Бертрана Пикара (род. в 1958 г.), совершившего путешествие на воздушном шаре из Швейцарии в Египет. А для знаменитого современного хореографа Мориса Бежара (1927–2007 гг.), основавшего здесь известную на весь мир балетную труппу, Лозанна стала последним пристанищем.

❗ ЛЮБОПЫТНЫЕ ФАКТЫ

- В 2011 г. Лозанну причислили к десяти самым дорогим в мире городам для иностранцев. Этот же город занимает второе место в Швейцарии по уровню преступности, уступая «первенство» лишь Женеве.
- Города Во славятся своими музыкальными фестивалями: Монтрё — джазовым, Веве — Международным конкурсом пианистов, а Ньон — Палео, одним из крупнейших в Европе музыкальных фестивалей под открытым небом.
- Среди туристических маршрутов кантона есть и уникальные: например, «Шоколадный поезд», экспресс «Золотой перевал» или ретропоезд с настоящими старинными паровозами.
- В Шильонском замке близ Монтрё происходит действие поэмы Джорджа Байрона (1788–1824 гг.) «Шильонский узник» (1816 г.). Стоящий на скале посреди озера замок соединен с берегом лишь мостом. Сначала он был резиденцией герцогов савойских, а затем использовался в качестве тюрьмы, причем в XVI в. во время эпидемии чумы в него попадали евреи, которых подготавливали к отравлению источников воды.



Террасы знаменитых виноградников Лава на северо-восточных берегах Женевского озера.

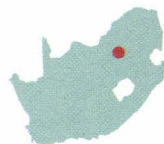


АФРИКА

ЙОХАННЕСБУРГ

Процветающая Африка

ГОРОД В ЮАР



Йоханнесбург является самым крупным городом ЮАР и одним из крупнейших на всем Африканском континенте. Но его внутренняя жизнь не так благополучна, как может показаться на первый взгляд — взгляд, в который попадают современные небоскребы его делового центра.

ОЧАГ ЦИВИЛИЗАЦИИ

Когда видишь этот современный перенаселенный мегаполис, как-то не верится, что совсем неподалеку водятся дикие звери на просторах характерных для этих мест саванн и среди высоких гор, а плотность населения местами все еще составляет менее одного человека на квадратный километр.

Ни моря, ни реки, ни даже озера — никакой береговой линии поблизости от Йоханнесбурга нет, так что экономическую столицу ЮАР по праву считают одним из самых больших мегаполисов мира, основанных вдали от водоемов. Этот крупнейший по численности жителей город Южно-Африканской Республики часто принимают за ее столицу, но это не так: столица — город Претория — находится неподалеку (менее чем в 60 км), а Йоханнесбург является центром

провинции Гаутенг. Эта самая маленькая по площади провинция ЮАР (1,4% от общей площади страны) считается самой экономически развитой. Гаутенг образовался в 1994 г. в результате административной реформы, поделившей территорию обширной провинции Трансвааль на новые административные единицы.

Йоханнесбург находится на юге Африканского континента и в северо-восточной части ЮАР, на плато Высокий Велд (1753 м над уровнем моря).

Слово «велд» имеет нидерландское происхождение и в переводе означает «поле»: так здесь называют южноафриканские плато между реками Лимпопо, Вааль и частично — Оранжевой. На этих землях климат засушливый, а структура плато напоминает ступени, которые постепенно повышаются от долин впадающей в Индийский океан Лимпопо до Драконовых гор (3482 м), вытянувшихся по юго-восточной части страны. Плато Высокий Велд, на котором расположен

ОБЩИЕ СВЕДЕНИЯ

Местоположение: северо-восток ЮАР.
Провинция: Гаутенг.
Округ: городской округ Йоханнесбург (с 2000 г.).
Основание: 1886 г.
Административно-территориальное деление: 7 районов, обозначаемых первыми буквами латинского алфавита (от А до G).
Языки: английский — 37,1%, зулу — 17,3%, африкаанс — 16%, прочие (в ЮАР 11 официальных языков) — 29,6%.
Этнический состав: темнокожие африканцы — 48,7%, белое население — 22,9%, «цветные» — 17,1%, индийцы и азиаты — 11,2%, прочие — 0,1%.
Религии: 53% — христианство, 24% — без определенных верований, 14% — члены африканских независимых церквей, 3% — мусульмане, 1% — иудаизм, 1% — индуизм, 4% — прочие.
Денежная единица: южноафриканский рэнд.
Важнейший аэропорт: международный аэропорт им. О. Р. Тамбо.

ЦИФРЫ

Площадь: 1645 км².
Население: 3 607 000 чел. (2009 г.).
Плотность населения: 2192,7 чел/км².
47-е место в списке из 50 лучших для торговли городов мира.

КЛИМАТ

Субтропический с элементами субэкваториального.
Средняя температура января: +19,7°C.
Средняя температура июля: +10,2°C.
Среднегодовое количество осадков: 713 мм.



На Диагональной улице Йоханнесбурга возвышается здание из голубого зеркального стекла — «Алмазный дом».



Ступени, ведущие к древнейшим обитаемым пещерам, которые считаются «колыбелью человечества», в окрестностях Йоханнесбурга.

Йоханнесбург, в своей северной части (горный хребет Витватерсранд) скрывает крупные и чрезвычайно важные для экономики ЮАР месторождения золота, алмазов и урана — залог экономического роста ЮАР и процветания самого Йоханнесбурга, который стал центром мировой торговли золотом и алмазами.

Территория, занимаемая ныне Йоханнесбургом, обитаема издревле: именно здесь, в гроте Стеркфонтейн неподалеку от города, был найден череп взрослого представителя австралопитека африканского — вымершего вида двуногоходящих обезьян, которых принято считать далекими

предками людского рода. Череп принадлежал самке и потому получил имя «мисс Плэз». Ее возраст датируют 2,5 миллиона лет — таковы самые древние обитатели этих мест. Позднее здесь оказались представители капоидной (бушменской малой) расы. Одни племена сменялись другими, пока не осели народности венда (примерно с X в.) и, позднее, сото-тсвана. В свою очередь, их к XIX в. начали теснить воинственные зулусы. Народу сото-тсвана не осталось ничего иного, как пойти на сближение с появившимися в этих местах все чаще бурами (потомками голландских колонистов) — в надежде на помощь

и защиту. Дети европейцев, некогда участвовавших в африканских делах Голландской Ост-Индской компании, в ходе своего массового переселения («Великого трека») надеялись уйти от проблем, связанных с осложнением их отношений с британскими колонистами Африки. Союз европейцев с местными племенами просуществовал недолго. К счастью, как раз в это время (а именно в 1886 г.) в районе Йоханнесбурга было найдено золото. На его блеск ринулся поток золотоискателей — и началась история нового города: хаотичную застройку искателей счастья решили объединить в постоянное поселение.

ЭКОНОМИКА

16% ВВП ЮАР и 40% ВРП Гаутенга.

Промышленность: горнодобывающая (алмазы и золото), обрабатывающая, сталелитейная, цементная.


Сфера услуг: финансовые, банковские, транспортные; торговля; туризм.

ЛЮБОПЫТНЫЕ ФАКТЫ

■ У жителей города есть опасная традиция: во время рождественских праздников выбрасывать из окон ненужные вещи. Среди них часто оказываются и предметы чрезвычайно тяжелые — холодильники, микроволновые печи и т. п. Так вот холодильники власти официально запретили выбрасывать.

■ Крытый рынок Йоханнесбурга успешно превращен в «Маркет-театр».

■ Напоминающее африканское слово название района Соуэто на самом деле является английской аббревиатурой, которая обозначает «юго-западный пригород» (SoWeTo — South Western Townships). В 1976 г. здесь вспыхнуло восстание против режима апартеида. На данный момент в этом огромном районе, состоящем из десятков отдельных поселков, проживает примерно треть жителей Йоханнесбурга.



Площадь Нельсона Манделы в Сандтоне — северном пригороде Йоханнесбурга, славящемся большим количеством торговых зон.



План города напоминает по задумке американские города: центр отдан предпринимателям, а вокруг — жилые пригороды.

Во времена апартеида выросли специальные «поселки для цветных». Самые известные — Соуэто и Леназия (для выходцев из Индии). Железные дороги делят город на административный европейский север и промышленно-рабочий юг.

«ЙОЗИ», ОН ЖЕ «ЕГОЛИ», ТАКОЙ ПОХОЖИЙ НА СТОЛИЦУ

Такими ласковыми именами город называют местные жители. Йоханнесбург путают со столицей не случайно, ведь он выполняет многие столичные функции. В планы правительства входит объединение Йоханнесбурга с гораздо более тихой Преторией, застройка всей зоны между ними и создание единого столичного мегаполиса.

С происхождением названия города наблюдается путаница. Дело в том, что в нем отчетливо слышится имя «Йохан/Йоганн» (или, как вариант, Йоханнес). Но в конце XIX в. это было столь распространенное имя, особенно в семьях с голландскими корнями, что по популярности его можно сравнить разве что с нашим Иваном. В результате теперь на увековечивание своего имени в названии


этого города могут легко претендовать сразу несколько человек. Среди них, например, первый правительственный чиновник Йоханнес Петрус Мейер (1842–1919 гг.), заместитель генерального инспектора и исследователь участка, на котором было обнаружено золото, Йоганн Риссик (кон. XIX — нач. XX в.), Кристиан Йоганн Жубер (кон. XIX — нач. XX в.) — первый комиссар города, выдержавшего

❖ ДОСТОПРИМЕЧАТЕЛЬНОСТИ

- **Природные:** пещера Стеркфонтейн (где были обнаружены останки австралопитека), этнодеревня Леседи.
- **Разное:** здание почты (1897 г.), поселок-аттракцион «Голд Риф Сити», квартал Соуэто.
- **Музеи:** апартеида, Африки (1933 г.), Национальный музей Нельсона Манделы, Художественная галерея, Южноафриканский национальный музей железных дорог и пара, Музеи военной истории, наскальные живописи, фотографии (один из крупнейших в мире), истории медицины.
- **Парки:** ботанический сад (розарий из 10 000 роз), Парк львов, зоопарк — один из крупнейших в Африке.

напор «золотой лихорадки». И даже первый архитектор города, говорят, имел такое же имя.

Вокруг золотonosных приисков буквально за каких-то четырнадцать лет вырос новый крупный город — Йоханнесбург, который стал играть важную роль в экономической и финансовой жизни обширного региона. Бурный рост начался еще в 1930-х, а первые африканские небоскребы появились здесь уже в 1940-х и 1950-х. Йоханнесбург сразу же оказался многонациональным (кто только не стремился сюда в поисках счастья!), что придало его культуре особый колорит. В XX в. (с 1948 г. по 1994 г.) Йоханнесбург, как и вся ЮАР, испытал на себе действие расистского режима «правлящего белого меньшинства» — апартеида, предполагавшего раздельное проживание, работу и всяческое ущемление



Местный Сити Холл славится своим органом — самым большим на континенте и вторым из крупнейших в южном полушарии.



Памятник архитектуры позапрошлого века — Дворец правосудия (1898 г.) — окружен современными небоскребами, напоминающими об истории города в XX в.



Йоханнесбург: местные танцоры.

прав небелого населения. Юго-запад города составил специально построенный для проживания чернокожего населения жилой массив Соуэто. Здесь начало формироваться движение против апартеида, и уже в 1955 г. при участии выдающегося африканского борца за права человека Нельсона Манделы (род. в 1918 г.) был созван Конгресс народа и принята Хартия свободы — документ, излагающий идеи формирования свободного общества Южной Африки. Соуэто знаменит крупными восстаниями против системы апартеида в 1976 г., которые были поддержаны в других районах и городах ЮАР и явились важными событиями освободительной войны, возглавляемой Африканским национальным конгрессом.

Формирование делового центра города завершилось к 1970-м. Йоханнесбург вырос на золоте в самом буквальном смысле этих слов, ведь под многими его улицами проходят заброшенные шахты (их около 12 км). Здесь любят демонстрировать роскошь. Например, здание главного офиса мирового лидера в области добычи и обработки алмазов — фирмы «Дэ Бирс» выполнено в форме бриллианта. А смотровую площадку в 50-этажном здании торгового «Карлтон-центра» так и называют — «Вершина Африки». Большинство горнодобывающих компаний ЮАР имеет здесь свои головные офисы. А фондовая биржа Йоханнесбурга

является важнейшей в Африке и одной из ведущих в мире. Алмазы и золото, сама идея богатства — главные туристические бренды. Например, в реконструированном поселке золотоискателей «Голд Риф Сити» можно спуститься в шахту и на глубине 220 м любоваться тем, как золото плавят и превращают в слитки. А в 160 км на запад от города находится выстроенный руками современных архитекторов в жерле вулкана роскошный город развлечений Сан-Сити.

Омрачает картину очень высокий уровень преступности, с которым пока не удается справиться. На такие нарушения, как проезд на красном свете, тут не обращают внимания.

❗ ЛЮБОПЫТНЫЕ ФАКТЫ

■ В городе 6 000 000 искусственно высаженных деревьев — так что он, по сути, является самым большим рукотворным лесом на земле.

■ Старое здание почты украшают часы, сделанные в свое время англичанами в той же мастерской, где и часы Биг-Бен.

■ В музее истории медицины есть специальная экспозиция, в которой можно узнать о работе профессора, впервые осуществившего в Кейптауне в 1967 г. успешную операцию по пересадке сердца.

■ Маркет-театр появился в 1976 г. в результате совместной деятельности чернокожего драматурга и белого театрального критика — и это «цветовое» сочетание крайне важно для всей дальнейшей истории театра. Ведь еще в эпоху господства режима апартеида он стал одной из первых попыток объединения «разноцветных» актеров и зрителей в одном помещении на одном мероприятии. Люди преодолели множество психологических и социальных барьеров, и театр оказался успешным: его мюзиклы даже шли в Лондоне и Нью-Йорке.



Район Соуэто — один из бедных пригородов Йоханнесбурга.