

# АТЛАС

ЦЕЛЫЙ МИР В ТВОИХ РУКАХ

## АННАМ «Умиротворенный Юг» Вьетнама

### 170

ЮЖНО-САХАЛИНСК  
 ПУАТУ

ВИННИПЕГ

ПОДКАМЕННАЯ ТУНГУСКА  
 БИЗЕРТА

16+

DeAGOSTINI



# АТЛАС

## ЦЕЛЫЙ МИР В ТВОИХ РУКАХ

ВЫПУСК № 170. СОДЕРЖАНИЕ

### АННАМ:

Историческая область Вьетнама, практически совпадающая по границам с современным регионом Чунгбо. Это узкая центральная часть страны, протянувшаяся от дельты Хонгха до дельты Меконга между горной цепью Чыонгшон и Южно-Китайским морем. Первое государственное образование на территории области возникло в III в. до н. э., первое подробное описание ее относится к XIII в. На территории области есть уникальные памятники культуры Юго-Восточной Азии, внесенные в список Всемирного наследия ЮНЕСКО.

### ЮЖНО-САХАЛИНСК:

Город в южной части острова Сахалин, административный центр Сахалинской области на Дальнем Востоке России. Начало городу дало поселение Владимировка для ссыльнокаторжан и ссыльнопоселенцев, возникшее в Сусуйской долине в конце XIX в. Жизнь в нем и других подобных поселениях острова описал А. П. Чехов в своей книге «Остров Сахалин». В 1905–1945 гг. это был японский город Тоёхара. Южно-Сахалинск — одновременно и муниципальное образование «городской округ», в его территорию включены села и поселки.

### ПУАТУ:

Историческая область на западе Франции, ныне входящая большей частью в административный регион Пуату-Шаранта, но простирающаяся и за его границы. Столица области и региона — город Пуатье знаменит своими средневековыми романскими и готическими церквями и другими памятниками архитектуры. С Пуату связано немало судеб исторических личностей, на этой земле происходили сражения, ставшие судьбоносными для Франции и всей Европы.

### ВИННИПЕГ:

Столица провинции Манитоба в Западной Канаде, получившая статус города в 1873 г., а городом в его современном виде ставшая лишь в 1972 г., когда были объединены в одну цельную структуру поселки и городки, окружавшие так называемый Старый город, именуемый его жителями Форкс, или «Развилка», как называлась стоянка индейцев кри у слияния рек Ред-Ривер и Ассинибойн. Главная достопримечательность Виннипега — его прекрасные парки.

### ПОДКАМЕННАЯ ТУНГУСКА:

Река, берущая начало в Иркутской области и протекающая в основном по территории Эвенкийского района Красноярского края России. На большей части своего течения имеет характер горной реки, с порогами и перекатами, знаменита красотой своих берегов, на которых высются комплексы базальтовых останцев. В 1908 г. в небе над Подкаменной Тунгуской произошла названная «Тунгусским метеоритом» катастрофа, причина которой до сих пор не выяснена.

### БИЗЕРТА:

Город и порт в Тунисе, история которого началась более чем 3000 лет назад, самый северный город Африки. Стратегически выгодное положение и удобная гавань сделали Бизерту заложницей военных амбиций многих стран и превратили в самый европейский по духу город мусульманской страны. В истории русского военного флота Бизерта занимает особое место.



Вьетнам. Историческая область Аннам (современное название — Чунгбо). На рисовой плантации.



Франция. Столица исторической области Пуату город Пуатье в Средние века был одним из духовных центров Европы.



Тунис. Бизерта — самый северный город и порт Африки. В Старом порту.

«АТЛАС»  
ЦЕЛЫЙ МИР В ТВОИХ РУКАХ»

Выпуск № 170, 2013  
Еженедельное издание

### РОССИЯ

Издатель, учредитель, редакция:

ООО «Де Агостини», Россия

Юридический адрес:

105066, г. Москва, ул. Александра Лукьянова, д. 3, стр. 1.  
Письма читателей по данному адресу не принимаются.

Генеральный директор:

Николаос Скилакис

Главный редактор:

Анастасия Жаркова

Финансовый директор:

Наталья Василенко

Коммерческий директор:

Александр Якутов

Менеджер по маркетингу: Михаил Ткачук

Свидетельство о регистрации средства массовой информации в Федеральной службе по надзору в сфере связи и массовых коммуникаций ПИ № ФС 77-44668 от 20 апреля 2011 г.

Уважаемые читатели!

Для вашего удобства рекомендуем приобретать выпуски в одном и том же киоске и заранее сообщать продавцу о вашем желании покупать следующие выпуски коллекции.

Для заказа пропущенных номеров и по всем вопросам, касающимся информации о коллекции, заходите на сайт [www.deagostini.ru](http://www.deagostini.ru), по остальным вопросам обращайтесь по телефону бесплатной «горячей линии» в России:

8-800-200-02-01;

Телефон «горячей линии» для читателей Москвы:

8-495-660-02-02

Адрес для писем читателей:

Россия, 105066, г. Москва, а/я 13,  
«Де Агостини», «Атлас. Целый мир в твоих руках».  
Пожалуйста, указывайте в письмах свои контактные данные для обратной связи (телефон или e-mail).

Распространение: ООО «Бурда Дистрибушен Сервисиз»

### УКРАИНА

Издатель и учредитель:

ООО «Де Агостини Паблшинг», Украина

Юридический адрес:

01032, Украина, г. Киев, ул. Саксаганского, д. 119.

Генеральный директор: Екатерина Клименко

Свидетельство о государственной регистрации печатного СМИ Министерства юстиции Украины КВ № 15131-3703Р от 30.04.2009 г.

Для заказа пропущенных номеров и по всем вопросам, касающимся информации о коллекции, заходите на сайт [www.deagostini.ua](http://www.deagostini.ua), по остальным вопросам обращайтесь по телефону бесплатной «горячей линии» в Украине:

0-800-500-8-40

Адрес для писем читателей:

Украина, 01033, г. Киев, а/я «Де Агостини»,  
«Атлас. Целый мир в твоих руках»  
Украина, 01033, м. Київ, а/с «Де Агостіні»

### БЕЛАРУСЬ

Импортер и дистрибутор в РБ:

ООО «Росчерк», РБ, 220037, г. Минск, ул. Авангардная, 48а,  
литер 8/к. Тел./факс: +375 17 2-999-260.

Телефон «горячей линии» в РБ:

+375-17-279-87-87

(пн-пт, 9.00–21.00)

Адрес для писем читателей:

Республика Беларусь, 220040, г. Минск, а/я 224,  
ООО «Росчерк», «Де Агостини»,  
«Атлас. Целый мир в твоих руках»

### КАЗАХСТАН

Распространение:

ТОО «КГП «Бурда-Алатау Пресс»

Рекомендуемая цена:

69 руб., 12,90 грн, 14 900 бел. руб., 290 тенге.

Издатель оставляет за собой право увеличить

рекомендуемую цену выпусков.

Издатель оставляет за собой право изменять последовательность номеров и их содержание.

Отпечатано в типографии: Deaprinting — Officine Grafiche Novara 1901 Spa, Corso della Vittoria 91, 28100, Novara, Italy.

Тираж: 75 000 экз.

© 2010–2013 ООО «Де Агостини»

ISSN 2075-0536

Информация к иллюстрациям

Обложка: Аннам, Вьетнам. DeAgostini Picture Library

Аннам: DeAgostini Picture Library; © DIOMEDIA

Южно-Сахалинск: DeAgostini Picture Library;

© kola-kola, © RedTC / Фотобанк Лори;

© GeoPhoto / Клитин Андрей, Кантор Вадим;

© Владимир Федоренко / VISUALRIAN

Пуату: DeAgostini Picture Library; © DIOMEDIA

Виннипег: DeAgostini Picture Library;

Radius Images / Eastnews; Richard Cummins / fotobank.ru

Подкаменная Тунгуска: © GeoPhoto / Карпунин Сергей;

© VISUALRIAN

Бизерта: DeAgostini Picture Library.

Дата выхода в России 11.05.2013.





ИСТОРИЧЕСКАЯ  
ОБЛАСТЬ  
ВЬЕТНАМА



# АННАМ

«Умиротворенный Юг»  
Вьетнама



Каждый день на рассвете сотни рыбацких лодок рыбаков Аннама выходят в море.

## ОБЩИЕ СВЕДЕНИЯ

Историческая область в центре Вьетнама.  
Современное название — Чунгбо (с 1954 г.).  
**Административно-территориальное деление:** 10 провинций.  
**Столица:** Хюэ — 333 004 чел. (2005 г.).  
**Язык:** вьетнамский.  
**Этнический состав:** кинь (вьеты) — 85,7%, таи — 1,9%, тайцы — 1,8%, мыонги — 1,5%, кхмеры — 1,5%, хмонги — 1,2%, нунги — 1,1%, другие — 5,3%.  
**Религии:** буддизм Махаяны, секта као-дай, христианство: католицизм, протестантизм. Около половины современных жителей Чунгбо считают себя атеистами, хотя исполняют все обрядовые обычаи предков.  
**Денежная единица:** вьетнамский донг.  
**Крупнейшие города:** Дананг (около 900 000 чел.), Куинён, Нячанг, Камрань, Фанранг, Фантхьет.  
**Важнейший порт:** Дананг.  
**Крупнейшие реки:** Ма, Тю, Ка.  
**Важнейший аэропорт:** международный аэропорт Дананг.

## ЦИФРЫ

**Площадь:** 153 000 км².  
**Население:** 20 000 000 чел. (2005 г.).  
**Плотность населения:** 130,7 чел/км².  
**Самая высокая точка:** г. Нгок Лин (2598 м).

## МЕЖДУ ПОКОЕМ И НЕПОКОЕМ

Почти в любом из периодов истории самого древнего государства Индокитая есть заметный след Аннама.

**П**о археологическим данным 2009 г., территория Индокитая была заселена людьми примерно 63 тыс. лет назад. В эпоху позднего неолита (III–II тысячелетия до н. э.) здесь произошло смешение монголоидных и протомалайских племен. В III в. до н. э. начинается история Вьетнама. Его север и часть центра занимало тогда государство Аулак.

### КЛИМАТ

Тропический муссонный, с ярко выраженными особенностями, сезон дождей, в отличие от Намбо и Бакбо, сдвинут из-за преграды, какой является для муссонов Чыонгшон, на осень — начало зимы, климат этого региона в горах — самый влажный во Вьетнаме (на севере области в горах выпадает до 3500 мм осадков).

**Средняя температура на севере области:** в январе +20...+22°C, в июле +26...+27°C.

**Средняя температура июля на юге:** +28...+30°C.

**Среднегодовое количество осадков:** 2500 мм.

Во II в. южнее появляются чамы (тямы), а к IV в. к югу от современного города Хюэ они создают королевство Чампа, просуществовавшее до XIV в. Район Тонкина (нынешнего Бакбо, т. е. Северного Вьетнама) и северного Аннама находился под косвенным влиянием Китая уже в IX в. до н. э. В конце же III в. до н. э. это влияние стало самым прямым: Тонкин и северный Аннам были завоеваны Китаем.

В 207 г. распалась империя Цинь и сын циньского наместника Чжао То (Чьеу Да) покорил вьетское государство Аулак, объединив под своей властью народы юэ (китайское название предков современных вьетов), в 208 г. создал независимое королевство Нам Вьет (кит. Наньюэ, «Южное Юэ») и продвинул границы государства на юг до дельты Красной реки, по некоторым данным,

до современного Дананга. В 111 г. до н. э. император У Ди смог завоевать Нам Вьет и включил его

## ЭКОНОМИКА

**Полезные ископаемые:** месторождения угля, свинца, серебра, олова, цинка, меди, молибдена на плато Ламьвен, мрамора — в Мраморных горах.

Портовая индустрия.

**Промышленность:** сосредоточена в основном в Дананге — текстильная (производство шелка и хлопчатобумажных тканей), швейная, обувная, пищевая, судостроение — производство маломерных морских судов, машиностроение, производство каучука, автомобильных шин, велосипедов.

**Сельское хозяйство:** выращивание риса (около 100 сортов), на юге области — выращивание чая, кофе, черного перца, ананасов, корицы, арахиса, разведение шелковичного червя. Недалеко от города Далата на древесине выращиваются ароматные грибы — деликатес восточной кухни.

**Традиционные ремесла:** изделия из бамбука, ротанга, бронзы, резьба по дереву, лаковая живопись.

Рыболовство, ловля моллюсков и креветок.

**Сфера услуг:** торговля, туризм.





Развалины Ми Сон, древнего святилища королевства Чампа.

территорию в состав империи Хань. «Умиротворенный Юг» — так переводится с китайского слово «Аннам» («Аньнянь»), название, данное центру Вьетнама в 679 г. Королевство Нам Вьет оставалось под китайским управлением до 939 г., когда у реки Батданг победивший король вьетов Нго Куен провозгласил независимость Аннама от Китая.

Королевства Аннам и Чампа воевали между собой несколько веков. Начинали эти конфликты, как правило, чамы, менее цивилизованные, чем китайцы. После обретения Аннамом независимости чамы продолжили воевать, теперь уже с вьетами, весь XI в. В XII в. они сражались в основном с кхмерами. С 1203 г. Чампа находилась (с перерывами, до 1330 г.) под властью кхмеров. Междоусобицы

в Аннаме прекратились в 1254 г., когда на эти земли вошел монгольский военачальник Уриангадай, сын основателя империи Юань Хубилая, внука Чингисхана. В помощь Уриангадаю Хубилай направил еще и своего сына Тогана, рядом с которым сражался отступавший с юга полководец Согату. В конце концов стороны заключили мир, Аннам и Чампа остались вассалами Хубилая при условии ухода его войск. С XIV в. междоусобицы вспыхнули с новой силой и привели к тому, что Аннам аннексировал Чампу в 1312 г. Затем объединенные чамо-аннамские войска отбили вторжение тайцев (1313 г.), и тут

вспыхнуло восстание чамов. До 1353 г. оба измотанных противостоянием королевства вели себя мирно, копили силы для новых сражений, которые с перерывами продолжались до 1497 г. В 1592 г. Аннам покоряет большую часть территории Тонкина и под его управлением оказывается более 60% территории страны. С этого времени начинается проникновение во Вьетнам европейцев — появляются католические миссионеры. В 1802 г. столица Аннама Хюэ становится столицей Вьетнама. В 1858 г. франко-испанская эскадра заняла Дананг. В результате двух войн, в 1859–1862 и 1883–1884 гг., в 1887 г. на территории Вьетнама и Камбоджи был образован Французский Индокитай. Аннам получил статус протектората, со столицей Хюэ, что позволило ему иметь вьетнамское правительство (династия Нгуен). 20 июля 1954 г. Вьетнам был разделен по 17-й параллели на Северный Вьетнам и Южный Вьетнам (государство Вьетнам). Две трети Аннама тогда вошли в Северный Вьетнам, остальная часть — в Южный. С этого времени Аннам официально называется Чунгбо. В годы американского вмешательства в войну между двумя государствами в 1963–1973 гг. (Вьетнамская война) от бомбардировок авиации США и действий армии Хошимина пострадал и Аннам. 2 июля 1976 г. произошло официальное воссоединение Вьетнама.

#### ❗ ЛЮБОПЫТНЫЕ ФАКТЫ

■ «Аннам Ти Лыук» («Записки об Аннаме») — наиболее древнее из известных исторических сочинений о Вьетнаме, созданное в конце XIII в. в Китае. Автор его — вьетнамец по имени Ле Так, описавший географию страны (с картой), ее историю и обычаи. Это сочинение было написано для китайского императора.

■ Достопримечательность № 1 города Хой Ан — Японский крытый мост, построенный еще в 1593 г. и восстановленный в первоначанном виде в 1986 г. Новые власти назвали его «Мост для прохожих издалека» — красиво, но название не прижилось. На северной стороне моста стоит небольшой храм. Называется он Чау Кау, по имени дракона, голова которого находилась в Индии, хвост — в Японии, а тело — во Вьетнаме. Как только дракон начинал двигаться, во Вьетнаме случались наводнения и землетрясения. Мост был построен над самой слабой точкой тела дракона, которую вычислили местные монахи. С тех пор люди молятся в храме на мосту о душе чудовища — чтобы оно не очень злилось на Вьетнам.



Реликвии королевской династии Нгуен в парке города Хюэ.





Историческая область Аннам — это узкая полоска между Северным Вьетнамом (Намбо) и Южным Вьетнамом (Бакбо), от дельты Хонгха (Красной реки) до дельты Меконга между самой протяженной горной цепью страны Чьюнгишон, или Аннамскими горами, длиной более 1200 км (средние высоты — 800–1000 м, вершины — около 2500 м) и Южно-Китайским морем. В некоторых местах, как, например, в Бентхюэ и Жон, эта полоска сужается до 50 км и даже меньше, отроги гор подступают практически к самому морю. На юге области расположено плато Далат.

## СВЯЗЬ ВРЕМЕН И ЦИВИЛИЗАЦИЙ

Древняя земля Вьетнама жила в пространстве нескольких цивилизаций, складывая из них свою собственную, в которой можно найти фрагменты иных культур, услышать отголоски минувших эпох.

Более тысячи лет, с конца III в. до н. э. по конец X в., Аннам находился под мощным влиянием Китая, в том числе и культурного. По китайскому образцу складывалась иерархия власти и социальная структура: чиновники получали земельные наделы во временное пользование, аристократы — в наследственное, крестьяне платили налоги за аренду земли.

Хотя надменность китайских мандаринов возмущала вьетов, как и деление земли на области и уезды, не считаясь с границами племенных и клановых вотчин, но мучениками они себя отнюдь не считали: с ханьцами у них было много общего в образе жизни. Против даосизма, конфуцианства и — особенно — буддизма вьеты тоже ничего не имели.

### Достопримечательности

■ **Объекты Всемирного наследия ЮНЕСКО:** исторический город Хой Ан (XV–XIX вв.) — 844 здания, официально признанных историческими. Среди них старинные китайские дома, чамские храмы, магазины, общественные здания, могилы; руины 9 храмов и других сооружений; святилища Чампы Ми Сон (IV–XIII вв.), Комплекс реликвий в г. Хюэ.

■ **г. Хюэ:** Королевская крепость, Храм литературы Ванмиеу, Дворец совершенной гармонии Хонтьен, Мост плиток Тханьеоан, старинная школа Куокхок, монастырь Тхие-нан, императорские усыпальницы, Манеж тигров (борьба тигра со слонами), Музей античности Хюэ (изделия из бронзы, керамики, фарфора, мебель, одежды и личные вещи императоров).

■ Пагоды Тьен Му, Зие Уде, Ты Дам, Ты Хиеу.

■ Католические церкви Фу Кам, Чуа Чуу Тэ (редемптористов).

■ Колониальная архитектура.

■ **г. Дананг:** Каодаистский храм (второй по величине во Вьетнаме), Музей чамской скульптуры, собранной французами (1915 г.), Музей Пятой военной зоны периода первой и второй Индокитайских войн (французские и американские самолеты и танки).

■ **Самая длинная в мире подвесная канатная дорога (в 35 м от Дананга):** тянется от основания горы Ба На до вершины горы Вонг Гуэ (длина — 5042 м, перепад высот — 1291 м).


■ Горы Нгы Бинь и Бать Ма — Национальный парк Бать Ма (233 вида птиц и 55 видов млекопитающих, 500 видов растений).

■ **г. Нячанг:** башни чамов Понагар (XIII в.), Институт океанологии (около 100 тыс. экспонатов: различные виды рыб, крабов и морских водорослей).

■ Конфуцианские святилища в пещерах Мраморных гор.

■ Пляжи Тхуанан и Лангко близ Дананга, лагуна Тамзанг.

■ Город-курорт Далат (на высоте 1800 м).



Пагода Тьен Му в городе Хюэ. Семь ее ярусов символизируют семь реинкарнаций Будды.





Дананг — самый крупный город на вьетнамском побережье Южно-Китайского моря.

Но независимость была, разумеется, дороже всего.

А вот индуизм чамов вьеты не понимали и не принимали. Конфликты Аннама и Чампы шли по многим причинам, в том числе и религиозным. Чампа оставила Аннамму великое наследие, правда, пребывающее в печальном состоянии руин, зарастающих джунглями, — огромное святилище Ми Сон, памятник Всемирного наследия ЮНЕСКО. Большинство храмов Ми Сон посвящено Брахме, Шиве и Вишну, а также королям Чампы. Каждая из храмовых башен стоит на прямоугольном основании, это — земной мир, сама башня — мир духовный, а на вершине в форме лотоса — пространство между миром людей и богов. Эти столпы из тонкого красного кирпича сооружались по такой технологии, которую не могут разгадать современные специалисты. Кирпичи имеют чрезвычайно гладкую, словно шелковую, поверхность, соединены они неведомым раствором, чрезвычайно аккуратно. По одной версии, в качестве раствора применялся какой-то тайный

растительный клей, по другой — вокруг башен после возведения устраивались специальные печи, в которых сгорали только определенные виды деревьев, и продукты этого горения намертво скрепляли слои кирпича. Американские бомбы и артиллерийские орудия вьетконговцев смогли разрушить даже столь крепкие сооружения, к счастью, не полностью.

При всей неоднозначности и негативе периода колониальной французской власти в Аннаме у нее был очень важный аспект — просвещение, технический прогресс и гуманитарное влияние. Французы проложили в Аннаме первые дороги, создали первые предприятия, наладили добычу каучука и производство изделий из него, открыли первые больницы.

Французские преподаватели стояли у истоков университета в Хюэ и других учебных заведений, предоставили вьетнамцам возможность получать образование во Франции. Благодаря французам музеи области сегодня могут представить уникальные, отобранные с большой тщательностью коллекции самобытного искусства Аннама и Вьетнама в целом. Написано много книг об этом искусстве, все они вышли первыми изданиями во Франции. Часть вьетнамцев при французах приняла веру в Христа, католическую или протестантскую, и осталась верна своему выбору. Особо почитаема в Аннаме икона Божьей Матери Неустанной Помощи, святыня католической Церкви редемптористов, или Конгрегации Святейшего Искупителя (Congregatio Sanctissimi Redemptoris). Этот монашеский мужской орден основан в 1732 г. Учителем Церкви (звание, присваиваемое выдающимся богословам) Альфонсом де Лигуори (1696–1787 гг.) для проповеди Благой Вести бедным и отверженным людям. Первую икону, считающуюся чудотворной, передал конгрегации в 1865 г. Папа Пий IX. Сегодня католики во Вьетнаме, и в первую очередь редемптористы, подвергаются репрессиям: то у них отнимут здание приходской школы, то, после избиения монахов неизвестными, расследование непонятно почему прекращается, власти преследуют блогеров-католиков. Церковь отвечает организацией многолюдных общих молений о свободе. Для всех и каждого.

#### ❏ ЛЮБОПЫТНЫЕ ФАКТЫ

■ Во время правления династии Нгуен (1882–1945 гг.) придворная музыка «Нья Ньяк» состояла из двух основных разделов: так называемых Большой (королевской) музыки и Малой («простой») музыки. Эта музыка, основанная на народных напевах (обе ее разновидности), внесена в список нематериального Всемирного наследия ЮНЕСКО. Ее исполняют певцы, использующие кроме вьетнамских и европейские академические традиции вокала. Пение сопровождает оркестр, состоящий из национальных струнных и духовых инструментов, а также нескольких видов барабанов.



Понагар (XIII в.) — башни чамов в городе Нячанг.





ГОРОД  
В РОССИИ



# ЮЖНО-САХАЛИНСК

*Столица острова Сахалин*



*Осенью леса, подступающие к городу, становятся его красочной оправой.*

## ОБЩИЕ СВЕДЕНИЯ

Город на острове Сахалин, административный центр острова Сахалин и Сахалинской области, муниципальное образование «Городской округ Южно-Сахалинск», в который входят собственно город и населенные пункты Ново-Александровск, Луговое, Хомутово, Христофоровка, Ключи, Санаторное, Синегорск, Ново-Деревенское, Новая Деревня, Березняки, Старорусское, Дальнее, Ёлочки, Лиственничное, Весточка.

### Административно-территориальное деление:

30 микрорайонов, 32 административных района.

**Расстояние от Москвы:** 10 417 км.

**Дата основания:** 1882 г.

**Статус города:** с 1905 г.

**Прежние названия:** до 1905 г. — село Владимировка, до 1946 г. — город Тоёхара.

**Этнический состав:** русские — 84,5%, корейцы — 5%, украинцы 4%, татары — 1,5%, другие — 5%, менее 1% среди них представители коренных народов Дальнего Востока: айны, нанайцы, нивхи, орочи, ульчи и эвенки.

**Религии:** православие, католицизм, буддизм, ислам, шаманизм.

**Крупнейшая река:** Сусуя.

**Озера:** Верхнее, Нижнее; в окрестностях — Тунайча, Изменчивое.

**Важнейший аэропорт:** международный аэропорт Хомутово.

## ЦИФРЫ

**Площадь:** города 164,66 км<sup>2</sup>, агломерации — 898,2 км<sup>2</sup>.

**Население:** 193 233 чел. (2012 г.), агломерация — 275 980 чел. (2012 г.).

**Плотность населения:** в городе — 1173,5 чел/км<sup>2</sup>, в агломерации — 307,3 чел/км<sup>2</sup>.

**Высота центра:** 50 м над у/м.

## «ДОМООБЗАВОДСТВО» В ДОЛИНЕ ПЛОДОРОДИЯ

История города Южно-Сахалинска занимает около 160 лет, а началась она отнюдь не оптимистично.

**З**емля с условным названием Охотия, часть Евразийского материка, занимавшая юго-западное побережье Камчатки, Сахалин, Хоккайдо и частично Курильские острова, существовала около 60 тыс. лет назад.

### КЛИМАТ

Умеренный муссонный.

**Средняя температура января:** -12,2°C.

**Средняя температура августа (самого теплого месяца на Сахалине):** +17,3°C.

**Среднегодовое количество осадков:** 815 мм.

**Относительная влажность воздуха:** 82%.

Сейсмоопасный регион.

Как подтверждают геофизические исследования, на дне Охотского моря есть черты типично материкового рельефа. Когда ледники стали таять, поднялся уровень Мирового океана, между участками суши образовались проливы. Один из таких остатков Охотии — остров Сахалин. Предки нивхов и айнов поселились на его южной оконечности, как доказано археологами, 3,5–4 тыс. лет назад. Экспедиция И. Ф. Крузенштерна бросила якорь в бухте Анива 14 мая 1805 г., объявив на основании сведений побывавших там раньше французских

мореплавателей, что Сахалин — полуостров. В 1849 г. Г. И. Невельской установил, что это остров, и провозгласил его собственностью Российской империи. Первые ссыльнопоселенцы прибыли на Сахалин в 1858 г., а в 1869 г. остров был официально назван местом ссылки и каторги. В 1882 г. в 42 км от Корсакова (первый город на острове, на берегу залива Анива, 1853 г.) было основано поселение для ссыльнокааторжных, как говорилось в документах того времени, «для домообзаводства», учитывая плодородные земли вокруг и наличие





В горах Сусунайского хребта возле Южно-Сахалинска зимой.

строительного леса. Через год оно получило имя Владимировка. В 1897 г. в этом селе было уже 150 построек: рубленые жилые и казенные дома, а также часовня, школа, почта, больница, мельница и торговые лабазы.

11 июля 1890 г. на Сахалин прибыл Антон Павлович Чехов (1860–1904 гг.), пробыл там три месяца,

по собственной инициативе провел, по всем правилам, перепись населения. Принимал как врач больных, общался с каторжанами, в том числе и с политическими, хотя это ему было запрещено. Как чудачество, не более того, восприняло поездку уважаемого, респектабельного писателя по Сибири и на Сахалин часть просвещенного российского общества, которая не испытывала интереса к тому, каково в России положение самых бесправных людей. Но Чехову это давно не давало покоя, он много размышлял о том, может ли суровость наказания исправить преступников. Была у него догадка, что таковыми во многом их делают не только собственные криминальные склонности, но и произвол властей, а также равнодушие всех остальных. Эту свою мысль он и хотел проверить и убедился, что во многом был прав. Закончив через

пять лет книгу очерков «Остров Сахалин», писал так: «Я рад, что в моем беллетристическом гардеробе будет висеть и сей жесткий арестантский халат», — а в одном из писем признавался: «Я просахалинине», имея в виду свой творческий настрой. Без этой поездки, наверное, не было бы и повести «Палата № 6», где обитатель той самой палаты, бывший учитель, судебный пристав и губернский секретарь Иван Дмитрич говорит: «Не смешно ли помышлять о справедливости, когда всякое насилие встречается обществом как разумная и целесообразная необходимость и всякий акт милосердия, например, оправдательный приговор вызывает целый взрыв неудовольственного, мстительного чувства?» В 2005 г. в Южно-Сахалинске местным издательством «Рубеж» впервые были опубликованы все 10 тысяч опросных карточек, собранных писателем на острове. Издание названо: «Быть может, пригодятся и мои цифры...».

По Портсмутскому договору, завершившему Русско-японскую войну 1904–1905 гг., в которой Россия потерпела поражение, Южный Сахалин отошел Японии. В 1906 г. японцы построили железную дорогу от Владимировки до Корсакова, а в 1906 г. переименовали Владимировку в Хоккай, а рядом построили город Тоёхара, что по-японски означает «Долина плодородия». Тоёхара стала столицей префектуры Карафутто. Большинство русских в это время покинули Южный Сахалин. Их место заняли японцы и корейцы. Через 40 лет японцы были депортированы, некоторые еще до этого уехали сами, а многие корейцы остались.

#### ЭКОНОМИКА

**Промышленность:** электроэнергетика, пищевая, производство строительных материалов, мебели, ремонт железнодорожной техники.

**Сельское хозяйство:** выращивание овощей (в том числе в теплицах), картофеля, мясо-молочное животноводство, птицеводство.

**Сфера услуг:** торговля, туризм.

#### ЛЮБОПЫТНЫЕ ФАКТЫ

■ Одно из самых популярных мест в окрестностях города, недалеко от района Восточка — останец «Лягушка». Так он называется потому, что силуэт трех скал высотой 8, 7 и 6 м, трех частей останца, напоминают силуэт этого земноводного. Площадь комплекса занимает практически правильный круг радиусом 200 м. Говоря научным языком, этот природный памятник считается денудационным, то есть сложенным из твердых пород, которые почти не выветриваются и не подвергаются денудации — переносу фрагментов выветривания, хотя на самом деле эти процессы, хотя и медленнее, чем где-либо, идут. Но главная слава «Лягушки», можно сказать, — антинаучная. Место это у уфологов и экстрасенсов, не говоря уже о шаманах, считается узлом пересечения энергетических линий, то есть «местом силы». Здесь и вправду наблюдаются явления пока никем не объясненные, например, такие: луговые цветы на близлежащей поляне вообще не растут, хотя в ложбинках их много, как и целебных трав. Говорят также, что трава на поляне меняет свой цвет несколько раз в день. А вот целебные свойства воды из местного родника наука объясняет: здесь проходит глубокий тектонический разлом, возникает магнитная аномалия, и молекулы воды поляризуются в этом поле. Однако люди хотят верить и верят, что «Лягушка» может дать ответы на все вопросы, подарить новые идеи и исполнить любые желания.



Областной краеведческий музей (здание — памятник архитектуры в неояпонском стиле).





Южно-Сахалинск расположен на Сусунайской низменности, примерно в 50 км от Татарского пролива, в 25 км от Охотского моря и в 22 км от залива Анива. С востока над городом возвышается Сусунайский хребет, его главная вершина — г. Пушкинская (1047 м). Сопки окружают Южно-Сахалинск с трех остальных сторон. Центр его занимают кварталы, в плане представляющие собой почти правильный квадрат со стороной около 2 км. Эта планировка, которую японцы называли «чикагской», осталась от Тоёхара: центральные улицы идут вдоль железной дороги и перпендикулярно к ней.

#### ДОСТОПРИМЕЧАТЕЛЬНОСТИ

- Храм святителя Иннокентия Московского (1994 г.) — икона с мощами Иннокентия Московского, а также икона с частицей гроба Матроны Московской.
- Кафедральный собор Воскресения Христова (1995–2003 гг.).
- Храм Николая Чудотворца (2005 г.).
- Костел Св. Якова (2001 г.).
- Здание бывшего музея префектуры Карафуто (до этого — Военного суда) в неояпонском стиле императорской короны (1937 г.).
- Здание бывшего японского банка «Митиноку» (1930 г., ныне принадлежит областному художественному музею).
- Мост через реку Сусуя («Японский»).
- **Музеи:** областной краеведческий (памятники археологии и этнографии, предметы естественной истории Сахалина и Курил, также истории каторжан и ссыльно-поселенцев), областной художественный (коллекции изобразительного и прикладного искусства, документы, редкие книги), выставочный зал Союза художников России, городской Литературно-художественный книги А. П. Чехова «Остров Сахалин», железнодорожной техники, геологический, археологический, Медведя.
- Городской парк культуры и отдыха им. Ю. А. Гагарина, Ботанический сад и зооботанический парк.
- Природный памятник — останец «Лягушка».

## ВОЗВРАЩЕННАЯ СУДЬБА

Дальнейшую историю города Тоёхара определила Вторая мировая война.

**К**огда советские войска в ходе Советско-японской войны 1945 г. вступили в Тоёхара, деревянный город, состоящий в основном из каркасных японских домов, сгорел почти полностью, и первой задачей новых городских властей было восстановление жилого фонда. Сначала этим занимались военные, а затем гражданские строители. А поскольку основная

задача тут была как можно быстрее дать людям крышу над головой, о красоте зданий никто не думал. Потом такой стиль строительства стал преобладающим, и ныне Южно-Сахалинск по своему архитектурному облику — типичный провинциальный русский город, застраивавшийся в советский период, из тех, где нет исторических достопримечательностей. До сих пор его самые примечательные здания — те, что остались от японцев, но их немного.

2 февраля 1946 г. была образована Южно-Сахалинская область в составе Хабаровского края, в нее вошла южная часть Сахалина и Курильские острова. Город Тоёхара сменил имя на Южно-Сахалинск 4 июня 1946 г. 2 января 1947 г. Южно-Сахалинская область была упразднена, став частью Сахалинской области,


административным центром которой был Александровск-Сахалинский. 18 апреля 1947 г. эта роль перешла к Южно-Сахалинску.

Своеобразие Южно-Сахалинска, кроме всего прочего, в том, что он занимается еще и сельским хозяйством. 10% населения городского округа — самые настоящие сельские жители, которые выращивают овощи и картошку, разводят скот и птицу, доят коров и выхаживают телят. Столица острова обеспечивает остров куриным яйцом полностью, мясом и овощами — более чем наполовину, картофелем — наполовину и разнообразной молочной продукцией — почти на треть, да и как иначе? Как известно, «за морем телушка — полушка, да рубль перевоз». В Южном, как называют чаще всего свой город его жители, нет крупных промышленных


#### ДОСТОПРИМЕЧАТЕЛЬНОСТИ

- Горнолыжная база «Горный воздух» на горе Большевик (601 м).
- Южно-Сахалинский грязевой вулкан (в 18 км к северо-западу).
- **Памятники:** Андрею Первозванному, советским воинам, павшим в боях за освобождение Южного Сахалина и Курильских островов в августе 1945 г., жертвам землетрясения в Нейтегорске в 1995 г., сахалинским корейцам — жертвам японского милитаризма, бюсты И. Ф. Крузенштерна, В. М. Головнина, Г. И. Невельского и других выдающихся людей, сыгравших большую роль в освоении русскими Дальнего Востока.





Русская пушка образца 1867 г. — один из памятников города.



Памятник А. П. Чехову (1990 г.) у областной библиотеки.

предприятий. Но и безработицы здесь тоже практически нет — 0,3% от работоспособного населения. В городе находится штаб-квартира крупнейшего на Дальнем Востоке энергетического предприятия «Сахалинэнерго», на котором трудится более 3000 человек. Южно-Сахалинская ТЭЦ-1 — самый крупный на острове производитель энергии. Недавно вступил в строй цементный завод, есть небольшой тепловозо-вагоноремонтный завод, завод «Стройдеталь», мебельная фабрика, а основная промышленность Южного — пищевая, в частности, производство рыбных консервов, поставляемых во все регионы России. Многие мужчины Южного

работают на шельфовых нефтегазовых месторождениях: Чайво, Одопту-море, Аркутун-Даги, Пильтун-Астох, Лунское, а также на рыбопромысловых предприятиях и имеют стабильно высокие заработки. Правда, и цены здесь буквально на все — от жилья до продуктов — тоже высокие.

Начиная с 2006 г. население города устойчиво растет, в том числе и за счет притока квалифицированной рабочей силы из-за рубежа. Сегодня в Южном работает несколько крупных офисов иностранных компаний нефте- и газодобывающего профиля, бизнес-центры США и Великобритании, стран Азиатско-Тихоокеанского региона, среди которых на первом месте — Япония. Таблички с названиями улиц в центре города дублируются

на английском языке. Порой это выглядит довольно комично, так, Коммунистический проспект — это и Kommunisticheskaya Avenue. Для экспатов — иностранных специалистов и рабочих — построен отдельный поселок, он называется по-русски — Зима, но чужих, то есть местных жителей, сюда не пускают. В Южно-Сахалинске практически нет высотных зданий, все дома строятся с учетом сейсмоопасности (в 1995 г. землетрясением на Сахалине был полностью уничтожен город Нефтегорск). И все же планируется, используя новейшие технологии, возвести деловой центр высотой в 30 этажей. Проектирует его знаменитый американский архитектор Эдриан Смит — тот самый, что построил в Дубае «Бурдж-Халиф».

#### ❗ ЛЮБОПЫТНЫЕ ФАКТЫ

■ Жилой район Славута в пригороде Южно-Сахалинска создается по принципам фэн-шуй. Все объекты в нем будут размещаться в строгом соответствии с даосской практикой наполнения пространства через дома и ландшафт символами полезной энергии ци («подобной ветру»), чтобы люди в этом пространстве жили спокойно, долго и счастливо. Консультирует проект китайский мастер фэн-шуй Дзи Хэньсун. О конкретных особенностях проекта известно немного, согласно правилу фэн-шуй: дракон там, где его труднее всего найти, — до поры до времени никакие задумки нельзя разглашать. Известно лишь, что в Славуте будут возводиться как многоэтажные жилые дома, так и коттеджи и таунхаусы, детские сады и школы, спортивные площадки, трассы для велосипедов и лыж, досуговые центры, само собой, там будет много зеленых уголков с небольшими прудами, а также теплицы, в которых жители района смогут выращивать овощи.

■ Южно-Сахалинск относится к тем немногим городам России, на территории которых есть разведанные полезные ископаемые, благо территория этого города включает в себя не только жилые кварталы. А природные ресурсы, которыми располагает город, — это торф, уголь, минеральные воды и грязи.



Спортивный комплекс «Горный воздух» на горе Большевик — любимое место зимнего отдыха южносахалинцев.





ЗАПАДНАЯ ЕВРОПА

РЕГИОН  
ВО ФРАНЦИИ

# ПУАТУ

## Историческая область Франции



Аббатство Сен-Савен-сюр-Гартамп расположено на берегу реки Гартамп в городе Сен-Савен департамента Вьенна.

### ОБЩИЕ СВЕДЕНИЯ

Историческая область на западе Франции, входит в регион Пуату-Шаранта, частично в регионы Земли Луары и Лимузен.

**Исторические департаменты Пуату:** Вьенна, Лё-Севр, Вандея.

**Административный центр:** Пуатье — 91 965 чел. (2008 г.).

**Язык:** французский.

**Этнический состав:** французы — 98%, выходцы из стран Северной Африки, Азии и Восточной Европы — 2%.

**Религии:** католицизм — 82%, протестантизм — 7%, ислам и другие конфессии — 2%; атеисты — 9%.

**Денежная единица:** евро.

**Другие исторические города:** Ньор, Шательро, Бресюир, Партене, Туар.

**Крупнейшие реки:** Севр-Нантез, Севр-Ньортес, Клен, Вьенна, Шаранта.

**Крупнейший залив побережья:** Сабль д'Олон.

**Важнейшие аэропорты:** аэропорт местного значения Пуатье-Бежар, ближайший международный аэропорт — Ла-Рошель — Иль-де-Ре.

### ЦИФРЫ

**Площадь:** 19 709 км².

**Население:** 1 375 356 чел. (перепись 2006 г.).

**Плотность населения:** 69,8 чел/км².

### КЛИМАТ

Умеренный океанический.

**Средняя температура января:** +5°C.

**Средняя температура июля:** +21°C.

**Среднегодовое количество осадков:** около 900 мм. Иногда выпадает снег, но лежит недолго.

## КОРОЛЕВСКИЕ ГАМБИТЫ

Гамбит в шахматах — это быстрый маневр на обострение с сознательной жертвой фигуры.

В истории области Пуату было немало подобных ситуаций.

Игру вели короли, герцоги и графы.

**Н**а берегу реки Клен в городе Пуатье стоит дольмен Поднятый Камень (Пьер-Леве), возраст его оценивается примерно в 7–8 тыс. лет, это и есть примерная дата заселения людьми области Пуату. С точки зрения природных условий, жить здесь было во многих отношениях удобно. Во-первых — берег Атлантического океана и обилие небольших рек, а значит — рыба. Во-вторых, при высокой влажности в то же время часто светит солнце (уже в XX в. подсчитано — около 2000 часов в году), а значит, все хорошо растет, хотя почвы и не очень плодородные, в основном

известняковые, но зато известняки — материал для строительства. В-третьих, по этим землям проходят пути с севера на юг, а значит, можно торговать. Кельтские племена пиктонов (от которых и произошло название Пуату) встретили первых завоевателей — легионеров Юлия Цезаря — в 52 г. сопротивлением. Римляне подавили его оружием, а потом, как у них было принято, занялись строительством акведуков и прочим благоустройством. Но пиктоны не унимались, и тогда римляне смягчили режим своей власти, вывели Пуату из подчинения Лугдунской Галлии со столицей


в далеком Лугдунуме (Лионе) и присоединили к провинции Аквитания Секунда (северо-запад Аквитании).

Начиная с III в. в области стали появляться племена германцев, а в 419 г., на закате Римской империи, ее захватили вестготы. В 507 г. недалеко от Пуатье их разбили франки, и с этого времени земля Пуату принадлежит Франции. После смерти первого короля франков Хлодвиг в 511 г. королевство распалось. Земли Пуату достались Хариберту I (из династии Меровингов) вместе с Парижем, большей частью Аквитании и Прованса, некоторыми пиренейскими





Галло-римский амфитеатр в департаменте Приморская Шаранта региона Пуату-Шаранта.



Церковь Сент-Илер в городе Мель департамента Дё-Севр.

городами — все это тогда называлось Парижское королевство. К VII в. власть Меровингов ослабла и около 700 г. перешла в руки Эда (Одо) Великого, или Аквитанского. Он провозгласил себя принцепсом, то есть равным королю франков, расширил территорию герцогства от Луары до Пиренеев (со столицей в Тулузе), добился независимости от франков, но после поражений от Карла Мартелла и помощи от него в борьбе с арабами признал их власть. В 768 г., после убийства другого герцога, Вайфера, герцогство было преобразовано в королевство, а на престол взошел сын Карла

Великого Людовик Благочестивый. В 778 г. возникает графство Пуатье, быстро богатее: в городе останавливаются паломники, идущие в Сантьяго-де-Компостела, среди которых было немало людей состоятельных, вносивших пожертвования в казну города. В X в. графство Пуатье достигает своего расцвета, реальная власть в нем по-прежнему принадлежит графам Пуатье из династии Рамнуфилдов, являющихся одновременно и герцогами Аквитанскими. Их влияние в Пуату было столь велико, что власть короля Франции считалась там лишь номинальной. В Средние века город Пуатье становится — наряду с Римом, Иерусалимом, Компостелой — одним из центров паломничества в Европе — благодаря обилию церквей и могиле святого Илария Пиктивийского

(ок. 315–367 гг.) — Учителя Церкви (почетное звание, присваиваемое Ватиканом богословам).

Одной из самых ярких исторических личностей среди уроженцев Пуату была Алиенора (Элеонора), герцогиня Аквитанская (1124–1204 гг.), графиня Пуатье, королева Франции в 1137–1152 гг., королева Англии в 1154–1189 гг., женщина редкой красоты и ума. Она была супругой короля Франции Людовика VII, а затем вышла замуж за Генриха Анжуйского, ставшего королем Англии Генрихом II Плантагенетом. Алиенора — мать двух английских королей — Ричарда I Львиное Сердце и Иоанна Безземельного. Ее называют еще «Бабушкой Европы» — за то, что ее внуки и правнуки заняли многие престолы. Пуату при ней вошла в состав английских владений.

#### ЭКОНОМИКА

**Промышленность:** горнодобывающая (известняк, щебень), химическая (производство пластмасс), производство электроники, строительных материалов (кирпича, черепицы, огнеупорных керамических материалов, цемента), машиностроение (производство автозапчастей).

**Сельское хозяйство:** растениеводство (пшеница, кукуруза, подсолнечник, рапс, табак), животноводство — крупный рогатый скот, овцеводство, свиноводство, разведение коз.

Рыболовство. Добыча и разведение устриц.

**Сфера услуг:** транспортные услуги (через Пуату проходят дороги по оси Париж — Бордо), торговля, туризм.

#### ЛЮБОПЫТНЫЕ ФАКТЫ

■ В истории Франции есть кроме Алиеноры Аквитанской еще две женщины, связанные с Пуату. Одна — реальный человек, фаворитка короля Генриха II, имевшая на него большое влияние, — Диана де Пуатье (1499/1500–1566 гг.), изящная и умная, коварная интриганка и милосердная благотельница. Ее, а не супругу короля Екатерину Медичи, народ считал подлинной королевой Франции. Другая женщина, красавица-авантюристка, жившая в XVII в., — вымышленный персонаж. Но совершенно не случайно авторы романов об Анжелике Анн и Серж Голон дали ей родиться в Пуатье. На ее образе словно лежит отсвет личности Дианы Пуатье.



Городок Сен-Мартен-де-Ре на острове Ре окружен крепостными укреплениями XVII в.





Пуату — историческая область, она входит в регион Пуату-Шаранта на западе Франции, у атлантического побережья. Но не полностью. Целиком в этой исторической области располагается департамент Вьенна. Историческая территория департамента Дё-Севр частично входит в современный департамент Шаранта региона Пуату-Шаранта. Департамент Вандея исторической области Пуату принадлежит современному региону Земли Луары. К исторической области Пуату относится и департамент Верхняя Вьенна, входящий в регион Лимузен.

## ДОСТОПРИМЕЧАТЕЛЬНОСТИ

■ **г. Пуатье:** Культовые сооружения: подземная капелла Дюн, или капелла Мельбода (VII в.), Баптистерий Св. Иоанна Крестителя (первоначально возведен в IV в., сохранившееся здание — XI–XII вв., романский стиль, примыкающие готические капеллы — XV–XVI вв.), аббатство Креста Господня с церковью Св. Радегунды (основано в VI в., здание XI–XIII вв., романский стиль), Св. Илария (X–XI вв., романский стиль, анжуйская готика, объект Всемирного наследия ЮНЕСКО, как пункт на пути Св. Иакова к Сантьяго-де-Компостела), Большая церковь Богоматери (Нотр-Дам ла Гранде де Пуатье, романский стиль, XI в. фрески — XIX в.), кафедральный собор Св. Петра (XII–XIV вв., яркий образец редкого стиля — так называемой анжуйской готики), аббатство Монтенеф (XI в.) с церковью Св. Иоанна Крестителя (XVI–XIX вв., элементы романского стиля, готики, барокко и классицизма), церковь Св. Поркария бенедиктинского аббатства (основана в IX в., перестроена в XI–XVI вв., пламенеющая готика), церковь Св. Германа (XII–XVI вв., готика, ренессанс); здания: дворец юстиции (герцогов Аквитанских, готика, XI–XIV вв.), коллеж Генриха II (XVII в., поздняя готика), особняк Фиуме (ренессанс, XV–XVI вв.), ратуша (XIX в., неоренессанс); другие достопримечательности: Сен-Круа (1974 г.) — музей изящных искусств, Ботанический сад, парк Блосак, развлекательный кино- и технопарк «Футороскоп», в 10 км от города.


## КОЛОКОЛА ПУАТЬЕ И ПЕПЕЛ ВАНДЕИ

В истории области Пуату было немало событий, ставших ключевыми для всей Франции. И не только для нее.

При Пуатье произошло два важнейших для судьбы всей Европы сражения. В 732 г. здесь Карл Мартелл (686/688–741 гг., майордом франков в 717–741 гг.) преградил путь арабам, за что обрел славу спасителя

Европы. Арабы применяли хитроумную тактику «приливов и отливов»: наступление, отступление и снова возвращение на поле боя. Но французы сумели пресечь эти маневры. Эта битва значительно укрепила Франкское королевство и стала предтечей могущества империи Карла Великого.

В 1199 г. Пуатье добился у англичан статуса самоуправяемого города. В 1202–1206 гг. Филипп II Август смог вернуть Пуату и другие земли из-под власти Англии французской короне. В 1356 г. при Пуатье произошло еще одно ключевое сражение — оно относится к первому этапу Столетней войны (1337–1453 гг.) — между английской армией Эдуарда Черного Принца и французскими войсками короля Иоанна II Доброго, закончившееся



Добыча соли на острове Нуармутье.

## ДОСТОПРИМЕЧАТЕЛЬНОСТИ

■ **Департамент Вьенна:** аббатство Сен-Бенуа, аббатство Сен-Савен-сюр-Гартамп, фрески которого — объект Всемирного наследия ЮНЕСКО, аббатство и средневековый город Нуае-Мопертюи, средневековый город и шато в Шовиньи, природный парк Маре-Пуатвен («Зеленая Венеция», каналы в живописной болотистой низменности).

■ **Департамент Дё-Севр:** королевское аббатство Нотр-Дам в Сель-сюр-Бель, церковь Сент-Илер в городе Мель (XI в.), часть Пути к Сантьяго-де-Компостела как объект Всемирного наследия ЮНЕСКО.

■ **Департамент Вандея:** музеи — автомобилей в Талмон-Сен-Илер, рыбной ловли на острове Йё, аббатства Сен-Круа в Сабль д'Олон, навигационный в Нуармутье, Национальный парк на о. Гериньер.





Романский собор Нотр-Дам ла Гранде де Пуатье в городе Пуатье.

поражением Франции, пленением короля и его сына принца Филиппа, контрибуцией. В 1372 г. Пуатье вновь стал французским.

Французский реформатор церкви Жан Кальвин (1509–1564 гг.) одну из первых своих проповедей произнес в Пуатье, а оплотом его и других гугенотов был тогда город Ла-Рошель (входит в регион Пуату-Шаранта). У него появились многочисленные последователи, и все же большинство граждан Пуату остались на стороне католической Церкви. В 1569 г. 40 дней длилась осада города войсками гугенотов. Горожане, вдохновляемые Генрихом Гизом и Шарлем Майеннским, оборонялись яростно, и адмирал Колиньи отступил.

Вандея — часть исторической области Пуату и одновременно понятие; образный, нарицательный синоним контрреволюции, народного

бунта, инициированного не вождями, а волей простых людей — крестьян, ремесленников, мелких буржуа, а завершившегося трагически. Тут, для лучшего понимания этого слова, важно вспомнить, что в России Тамбовское восстание 1920–1921 гг. под руководством А. Антонова историки называют «Тамбовской Вандеей», а была еще «Сибирская Вандея», крестьянское восстание 1919–1920 гг., и «Казачья Вандея» (восстания против советской власти донского, оренбургского и уральского казачества во время Гражданской войны) — вот такое значение обрело это название одной части Пуату.

В марте–декабре 1793 г. в четырех департаментах на западе Франции — а Вандея была его центром — вспыхнул мятеж под девизом

«За короля и веру». Крестьяне много ждали от революции 1789 г., но то, что происходило потом, их разочаровало: были увеличены налоги, перекроены границы церковных приходов, нелояльные к новой власти священники заменялись на лояльных. Последней каплей стал декрет Конвента от 24 февраля 1793 г. о принудительном рекрутском наборе 300 тыс. человек. Крестьяне стали вооружаться. Их отряды возглавили сочувствовавшие им дворяне, знавшие военное дело. Возмездие республиканцев за непокорность Вандеи было страшным: в декабре они устроили резню уже не способных сопротивляться бунтовщиков, жгли дома мирных крестьян, насиловали, убивали. Войска республиканцев крестьяне тогда окрестили «адскими колоннами». Вандея была подавлена, но дух ее не исчез: в 1814 и 1815 гг. Вандея выступала против Наполеона, в 1834 г. — на стороне короля Луи-Филиппа I. Избиратели Вандеи и сегодня отдают свои голоса самым консервативным политическим партиям, а 14 июля, День взятия Бастилии, национальный праздник Франции, обычные люди здесь праздником не считают, хотя и не протестуют. Но даты сражений на земле Пуату отмечают всегда. Под обязательный звон колоколов всех средневековых церквей и аббатств Пуатье и исполнение старинных сочинений менестрелей на разновидности языка ойль — пуатевинском наречии, поддерживаемом в Пуату как культурное достояние, на нем и сегодня выходят газеты и книги.

#### ❗ ЛЮБОПЫТНЫЕ ФАКТЫ

■ В церкви Нотр-Дам ла Гранде де Пуатье стоит статуя Богоматери (XVII в.), в руке у нее ключи. Эта статуя заменила более древнюю, но и у той в руке были ключи. По легенде, когда в очередной раз к стенам города подошли англичане, нашелся изменник, который пообещал им, что украдет ключи от города из дома мэра. Он сумел проникнуть туда, но, как только протянул руку к ключам, они исчезли. Поутру мэр заметил пропажу и в волнении пошел молиться Богоматери о спасении города в Большую церковь. Он опустился на колени, но, как только поднял голову, чтобы начать молитву, увидел в руке статуи те самые ключи. Справедливости ради напомним, что Пуатье не однажды побывал под властью англичан.

■ В парке «Футуроскоп» проводятся экскурсии под названием «Путешествие в темноту». Их участникам предлагается представить окружающий мир с помощью тактильных ощущений, запахов и звуков. Проводят экскурсии слепые люди.



В парке «Футуроскоп» проходят и концерты киномузыки.






ГОРОД  
В КАНАДЕ



# ВИННИПЕГ

*Рядом с географическим  
центром Северной Америки*



*Мост Провинчер Бридж (2003 г.) через Ред-Ривер состоит  
на самом деле из двух мостов — автомобильного и пешеходного.*

## ОБЩИЕ СВЕДЕНИЯ

Город и столичный регион в Канаде, административный центр провинции Манитоба Западной Канады.

Железнодорожный узел, связывающий США, Восточную и Западную Канаду.

**Административно-территориальное деление:** 236 кварталов.

**Дата основания первого форта:** 1738 г.

**Прежние названия:**

Форт-Руж (1738 г.),  
Форт-Гарри (1822 г.).

Город — с 1872 г.,  
Виннипег — с 1873 г.

**Язык:** английский.

**Этнический состав:** канадцы — потомки белых переселенцев из Европы, в том числе из России и Украины — 73,3%, индейцы — 10,2%, иммигранты — 16,3%, из них 5,9% — филиппинцы.

**Религии:** христианство — 72,9%, из них протестантизм — 35%, католицизм — 32,9%, православие и другие христианские конфессии — 5%; иудаизм — 2%, буддизм — 0,9%, сикхизм — 0,9%, ислам — 0,8%, индуизм — 0,6%, другие конфессии — 0,5%, атеисты — 21,4%.

**Денежная единица:** канадский доллар.

**Крупнейшие реки:** Ред-Ривер, Ассинибойн.

**Крупнейшее озеро вблизи от города:** Виннипег (в 65 км).

**Важнейший аэропорт:** международный аэропорт Джеймс Армстронг Ричардсон.

## ЦИФРЫ

**Площадь:** город — 448,92 км<sup>2</sup>, агломерация — 464,01 км<sup>2</sup>.

**Население:** город — 663 617 чел. (2011 г.), агломерация: 730 018 чел. (2011 г.).

**Плотность населения:** город — 1478,3 чел/км<sup>2</sup>, агломерация — 1573,3 чел/км<sup>2</sup>.

**Высота над у/м:** 238 м.

## У РАЗВИЛКИ

Виннипег вырос из небольшого форта, и вся его недолгая история развивалась абсолютно логично.

**Р**айон современной канадской провинции Манитоба, столицей которой является город Виннипег, был заселен различными индейскими племенами алгонкинской группы примерно 10 тыс. лет назад, что

подтверждено археологическими раскопками, петроглифами и устными сказаниями индейцев. Занимались коренные жители этих мест охотой, рыболовством, выращивали кукурузу и другие культуры. Охотничьи племена индейцев кри кочевали вслед за стадами бизонов по равнине реки Ред-Ривер (Красной реки), а по воде — на каноэ, и у них были собственные навигационные карты, вычерченные на бересте. Существовало несколько постоянных мест встреч для переговоров и обмена шкурами добытых бизонов, бобров и других

пушных животных. Одно из таких мест, в XVII–XVIII вв. называвшееся Развилка, было у слияния Ред-Ривер и реки Ассинибойн. Первым европейцем, появившимся именно здесь, у Развилки, в 1738 г. был офицер французской армии Де Ла Верендрай, построивший небольшой приемный пункт пушныни, гордо названный им Форт-Руж (Красный форт). Вскоре сюда прибыло еще несколько его соотечественников, нашедших себе жен среди индианок, и форт оброс небольшими домами. Затем Развилкой заинтересовались англичане.

### ☀ КЛИМАТ

Влажный континентальный. Характерны холодная зима с частыми метелями из-за сильного ветра и равнинного характера рельефа, жаркое лето, периоды между зимой и летом очень коротки.

**Средняя температура января:** −18,3°C.

**Средняя температура июля:** +19,8°C.

**Среднегодовое количество осадков:** 505 мм.





На одной из центральных улиц Виннипега.



Церковь Святого Бонифация.

Северо-западная компания построила здесь в 1809 г. Форт-Дуглас, а Компания Гудзонова залива — Форт-Гибралтар. Компании соперничали между собой (самое серьезное сражение между ними произошло в 1816 г.), одновременно воюя с метисами, потомками французов и индианок. В 1821 г. компании, наконец, заключили мир и переименовали Форт-Гибралтар в Форт-Гарри, значительно укрепив его. Однако в 1826 г. наводнение снесло форт. В 1835 г. он был восстановлен, и там поселился губернатор Манитобы. Этот форт, похожий уже больше на крепость, чем на торговый склад, какими были его предшественники, пожалуй, и есть первое строение города Виннипега. А поселок вокруг него, в котором жили в основном переселенцы из Шотландии, уже был похож на небольшой городок. Восстановленный фрагмент Форта-Гарри можно сегодня увидеть в центре Виннипега.

Название город получил от озера Виннипег, которое большинство источников переводят как «грязная вода», «мутная вода» или «темная вода». Это озеро, находящееся в 65 км к северу от города, — одно из самых чистых пресноводных озер Северной Америки, но вода в нем

действительно имеет темный оттенок — из-за большой глубины.

Хотя высота города над уровнем моря 238 м, относительно среднего уровня Канадского щита (500–600 м) он находится в низменности, еще точнее — в самой низкой части долины Ред-Ривер. Пойма ее расположена на месте древнего ледникового озера Агассис на восточной окраине канадских прерий в Западной Канаде. Мощные разливы Ред-Ривер фиксируются с 1826 г. Они — бич провинции Манитоба и всегда задевают Виннипег. В 1950 г. из-за наводнения пришлось эвакуировать едва ли не треть жителей города, потом восстанавливать здания. В 1968 г. было закончено строительство специального сливного тоннеля, при еще более мощном наводнении 1997 г. практически спасшего город наряду с временными дамбами из мешков

с песком. Последние чувствительные для города наводнения происходили в 2009 и 2011 гг. Один из самых популярных каламбуров в Канаде — называть Виннипег Винтерпегом, от английского winter — «зима». Зимой здесь часты метели и бураны, мощные заносы на дорогах, а летом случаются торнадо. Поэтому в городе практически постоянно работают курсы правильного поведения в подобных и иных экстремальных ситуациях.

От Виннипега до границы с США — около 100 км, 267 км — до городка Регби в штате Северная Дакота. Регби знаменит тем, что это географический центр Северной Америки. В глобальном масштабе 267 км — всего ничего, поэтому нередко можно услышать, что это Виннипег — центр Северной Америки. С небольшой поправкой это, в общем-то, почти так и есть.



Здание парламента провинции Манитоба.

#### ЭКОНОМИКА

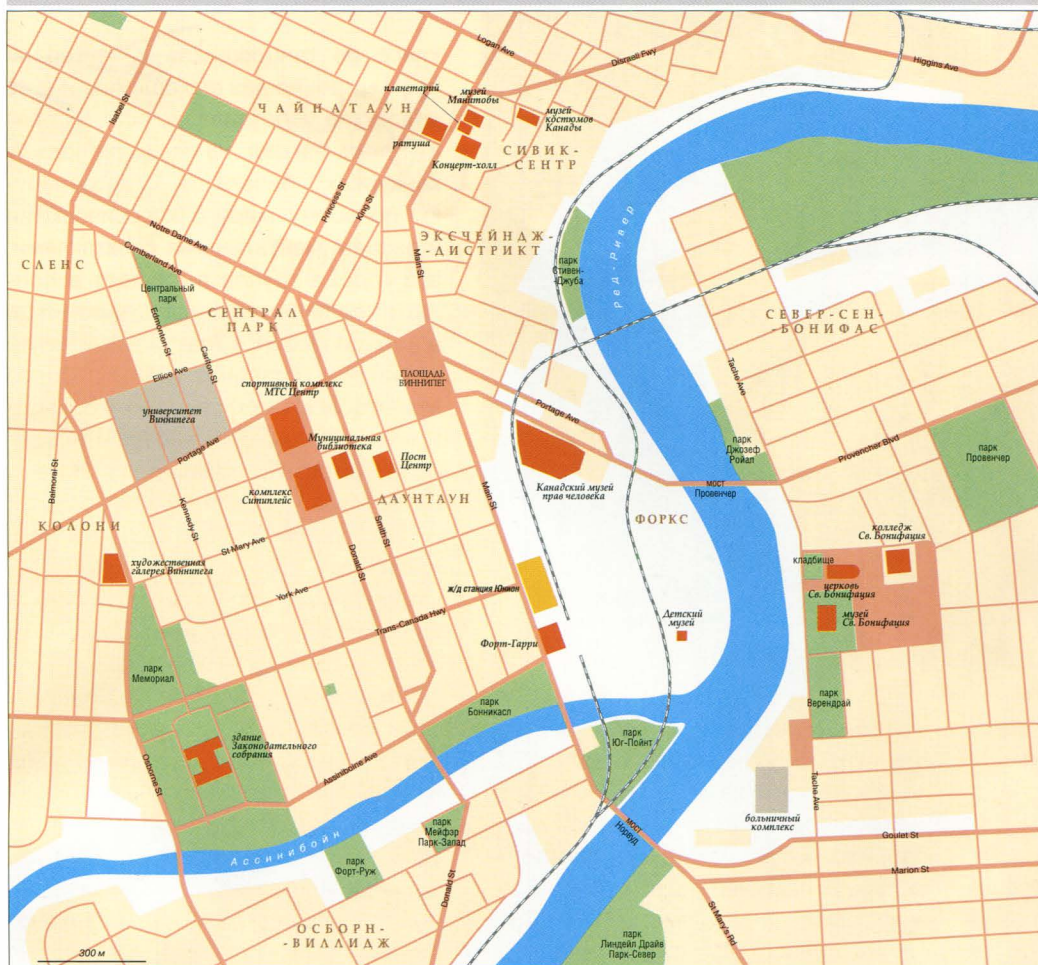
Транспортный центр.

**Промышленность:** нефтеперерабатывающая, полиграфическая, электро-техническая, пищевая, металлообработка и машиностроение.

Разработки местных научных центров.

**Сфера услуг:** финансовые, банковские, транспортные, логистические, туризм.





Городу Виннипегу в его современной ипостаси всего 40 лет, застраивался он очень рационально, с бережным сохранением всех природных зон и учетом насущных потребностей его жителей. Построенные после 1972 г. жилые кварталы окружают Старый город (Форкс, или Развилка), которому 140 лет, во всех направлениях, но больше всего их на южной и западной окраинах, в соответствии с направлением рек Ред-Ривер и Ассинибойн. Между урбанизированными кварталами встречаются участки невысоких домов — это бывшие поселки.

### ❖ ДОСТОПРИМЕЧАТЕЛЬНОСТИ

- Район Эксчейндж (здания викторианской эпохи).
- Улица Форкс.
- Форт-Гарри (его фрагмент включен в здание отеля, построенного в 1912 г.).
- Католическая церковь Св. Бонифация (Сен-Бонифас, неоготика, 1818 г., фасад восстановлен после пожара в 1968 г.).
- Музеи: Манитобы, прав человека, Святого Бонифация (история французской общины Манитобы), железнодорожный, авиации Западной Канады, Галерея искусства Виннипега.
- Памятник героям Первой мировой войны.
- Памятники волкам на деньги спонсоров. Включая памятник Амароку (гигантскому волку в индейской мифологии).
- Парки (главные достопримечательности Виннипега): Национальный исторический парк «Развилка», Центральный, Ассинибойн (50 бронзовых скульптур, памятник Винни-Пуху и Г. Коулберну), Кайлдонан, Святого Витала, Оук Хэмлок, Лес Ассинибойн (в нем живет стадо оленей) и другие.

### ❖ ЛЮБОПЫТНЫЕ ФАКТЫ

- В русском переводе путеводителя по Виннипегу «Ле Пти Фюте» перекресток улиц Мэйн и Портедж назван самым «фривольным» перекрестком в мире. Вот что такое трудности перевода: на самом деле этот перекресток, конечно, — самый ветреный в мире в прямом смысле: здесь всегда дует очень сильный ветер, даже тогда, когда на соседних улицах он слабый.

## «ВОРОТА НА ЗАПАД»

Так все чаще стали называть Виннипег с 1886 г., после того как в 1885 г. сюда дотянулась ветка Канадской тихоокеанской железной дороги.

Это послужило для города мощным стимулом развития: появились состоятельные инвесторы, строившие предприятия, прибывало много иммигрантов и переселенцев из других регионов Канады. К 1872 г. население Виннипега достигло почти двух тысяч человек, и в 1873 г. он получил статус города. С 1880-го по 1913 г. на

месте нынешнего делового центра города работала одна из самых больших в Канаде зерновых бирж. В 1972 г. из городков и поселков, группировавшихся вокруг сложившегося центра, называемого теперь Старый Виннипег, был образован тот город, который сегодня зовется Виннипег, так что можно сказать, он был создан дважды. Кроме того, в его агломерацию входят сельские муниципалитеты Спрингфилд, Сент-Клименс, Тач, Ист-Пол, Сент-Макдоналд, Ритчот, Сент-Паул, Хединг, Сен-Франсуа Ксавье и резервация индейцев Брокенхед-4.

В 1911 г. Виннипег даже стал третьим по величине городом страны,



Лучший отель города носит название «Форт-Гарри».

### ❖ ДОСТОПРИМЕЧАТЕЛЬНОСТИ

- В окрестностях: «столица белых медведей» — город Черчилл (поблизости обитает самая южная в мире популяция этих животных), Карран-парк и Принсес-парк в Брендоне, множество заповедников и озер, крупнейшее из которых — Виннипег — считается пятым по величине озером Канады (площадь — 24 514 км<sup>2</sup>), горнолыжный курорт Стоун Маунтин.





Музей Святого Бонифация расположен в здании, построенном в 1846 г.

но уже в 1920-х его обогнал Ванкувер, а сейчас Виннипег занимает седьмую строчку в перечне крупных городов Канады.

В экономике страны Виннипег держит несколько приоритетов. Здесь работает довольно крупный финансовый и банковский сектор. Деньги делаются и в самом непосредственном смысле этих слов — в 1975 г. в Виннипеге заработал Королевский монетный двор, выпускающий металлические монеты не только для Канады, но и еще для 60 стран мира. А Королевский он потому, что, напомним, Канадская Конфедерация входит в Британское Содружество на правах доминиона. В городе работает несколько

научно-исследовательских центров медико-биологического профиля. Самый известный из них — Национальная микробиологическая лаборатория, где изучаются проблемы, связанные с профилактикой заражения ВИЧ-инфекцией, исследуются новейшие лекарства от СПИДа и меры защиты от различных биологических угроз.

Еще в начале XX в. власти города задумались: все вроде бы хорошо в Виннипеге, но скучно в нем жить. Сказано — сделано. Сначала, в 1939 г., была создана любительская балетная труппа, ставшая первым в Канаде профессиональным хореографическим коллективом с собственной балетной школой. Титул «Королевский балет» присвоен ему в 1953 г. королевой Великобритании Елизаветой II. Труппа — небольшая, всего 24 человека, но высокий

класс ее танцовщиков известен во всем мире, не раз его солисты и весь коллектив удостоивались самых престижных наград на международных конкурсах балета и гастролируют по всему миру с классическими и экспериментальными спектаклями, а в городе труппа выступает в Концерт-холле. Не меньшую известность в Канаде имеют и Театральный центр Манитобы (создан в 1958 г.), Опера Манитобы и Симфонический оркестр Виннипега. Уже более 30 лет в августе проводится этнографический двухнедельный фестиваль «Фольклорама», на котором можно побывать в 40 павильонах — словно в 40 странах мира. Среди других музыкальных городских фестивалей популярны фестиваль джаза и авангардной музыки.

По утверждению сайтов Виннипега, а среди них и несколько русских, его жители говорят приблизительно на 100 языках, представляя столько же диаспор. Вероятно, это все же преувеличение. Несомненны два факта: в Виннипеге находится самый большой в Канаде украинский культурно-образовательный центр «Осередок», созданный канадцами — этническими украинцами, потомками переселенцев в Канаду с Украины в 1890-х гг. (Канада — третья в мире по численности украинцев страна после Украины и России). А самый распространенный в этом в целом англоязычном городе экзотический язык — тагальский, на котором говорят филиппинцы, занятые в основном в сфере гостиничного сервиса и в качестве домашней прислуги. Есть в городе и свой Чайна-таун, и «Маленькая Италия», и «французский квартал» Сен-Бонифас.

#### ЛЮБОПЫТНЫЕ ФАКТЫ

- «Пшеничная столица Канады» — так называют Виннипег еще с тех пор, как здесь работала зерновая биржа. Сейчас же размещается штаб-квартира федерального Канадского комитета по пшенице.
- Памятник Винни-Пуху и Г. Коулберну появился в Виннипеге не просто так. Винни — так звали медведицу в Лондонском зоопарке, которую привез в Англию ветеринар Гарри Коулберн и в 1918 г. подарил зоопарку. Он назвал ее в честь своего родного города Виннипега. А Пухом звали лебедя, который плавал поблизости от вольера Винни в этом же зоопарке. Вот как описан этот момент у Алана Милна (в интерпретации Бориса Заходера): «Лебедь потом куда-то делся, а имя осталось, и Кристофер Робин решил отдать его своему медвежонку, чтобы оно не пропало зря. А Винни — так звали самую лучшую, самую добрую медведицу в зоологическом саду, которую очень-очень любил Кристофер Робин. А она очень-очень любила его. Ее ли назвали Винни в честь Пуха или Пуха назвали в ее честь — теперь уже никто не знает, даже папа Кристофера Робина. Когда-то он знал, а теперь забыл». Возле памятника проводятся «Пикники Винни-Пуха», на которых угощают медом. В парке Ассинибойн, он же «Дремучий лес», идут «охота на слонopotама» и поиски сокровищ, запускаются воздушные шары.



Вид на город со стороны парка Ассинибойн.





РЕКА  
В РОССИИ

# ПОДКАМЕННАЯ ТУНГУСКА

*Правый приток Енисея*



*Останцы на берегах Подкаменной Тунгуски часто сравнивают с солдатами, охраняющими реку.*

## ОБЩИЕ СВЕДЕНИЯ

Приток Енисея, протекает в основном по территории Эвенкийского района Красноярского края (с 10 декабря 1930 г. до 1 января 2007 г. — Эвенкийский автономный округ).

Водная система — Карское море Северного Ледовитого океана.

**Исток:** вытекает со склонов Ангарского кряжа.

**Устье:** Енисей, с ним река сливается у деревни Подкаменная Тунгуска.

**Тип питания:** смешанное, снеговое — 60%, дождевое — 16%, грунтовыми водами — 24%.

**Основные притоки:** левые — Камо, Вельмо; правые — Чула, Тэтэрэ, Чуня.

**Крупнейшие пороги:** Большой (535 км от устья), Мучной (417 км), Полигузские (471–474 км), Вельминские (254 км).

**Крупнейшие населенные пункты на берегу:** в устье — поселок Бор и примыкающая к нему деревня Подкаменная Тунгуска, села Байкит и Ванавара, поселок Полигус.

**Порты:** Ванавара, Чемдальск, Полигус.

**Важнейшие аэропорты:** аэропорты местного значения — в деревне Подкаменная Тунгуска, в селе Ванавара, в поселках Полигус и Бор; международный аэропорт Емельяново в Красноярске, международный аэропорт в Иркутске.

## ЦИФРЫ

**Длина:** 1865 км.

**Площадь бассейна:** 240 000 км<sup>2</sup>.

**Средний расход воды в устье:** 1750 м<sup>3</sup>/с, во время летних паводков, когда вода поднимается на 5,5 м, достигает 35 000 м<sup>3</sup>/с.

**Население Эвенкийского района:** 17 278 чел. (2007 г.).

**Площадь района:** 767 700 км<sup>2</sup>.

**Плотность населения:** 0,03 чел./км<sup>2</sup>.

## ВО ГЛУБИНЕ СИБИРСКИХ БАЗАЛЬТОВ

Название Подкаменная Тунгуска содержит в себе два смысла, дополняющих друг друга.

**П**режнее (до 1930-х гг.) название самого многочисленного коренного народа Центральной и Восточной Сибири эвенков — тунгусы, что

### КЛИМАТ

Резко континентальный.

**Средняя температура января:** –34...–38°C.

**Средняя температура июля:** +13...+15°C.

**Среднегодовое количество осадков:** 420 мм.

**В районе Ванавары:** единственный безморозный месяц года — июль, днем температура воздуха ненадолго может повышаться до +30°C и выше, зимой — опускаться до –55...–58°C.

означает «преодолевающие хребты». Отсюда — Тунгуска. Подкаменная — потому, что эта река преодолевает Енисейский кряж, называемый также Камнем. К слову: в Енисей впадают еще две Тунгуски — Нижняя и Верхняя (это второе название Ангары.) До слияния с рекой Тэтэрэ Подкаменную Тунгуску принято называть и обозначать на картах как Катанга. Слово это эвенкийское, происходит оно от корня «ката», «кото» — «нож», и, соответственно, Катанга — это «вода, разящая холодом, как нож». Катанга

течет по глубокой и широкой долине, образуя узкие, плавные изгибы — меандры, течение здесь в основном спокойное, берега часто заболоченные. а вот когда этот же водный поток обозначается уже как Подкаменная Тунгуска, он становится совсем иным: бурным, стремительным, изобилующим порогами и перекатами. Над высокими поросшими лесом берегами поднимаются ряды базальтовых останцев, или столбов. Научное название этих столбов — траппы. Они появились примерно 250 млн лет назад





*Сибирское лето коротко. Но и за это время жители берегов Подкаменной Тунгуски успевают заготовить сено на низменных участках.*

вследствие мощнейшего вулканического извержения. Однако оно не смогло растопить слой вечной мерзлоты полностью, а лишь на локальных участках земной коры, и там, где это произошло, в ней образовались трещины-каньоны. Лава изливалась через них и растекалась на довольно больших площадях вдоль каньонов. Каменистое русло Подкаменной Тунгуски по своему геологическому происхождению — связанная узкими «горлышками» цепочка таких каньонов, по существу, большой разлом Среднесибирского плоскогорья, заполнившийся водой из разветвленной системы подземных вод.

Накрепко замерзает Подкаменная Тунгуска обычно уже в конце октября, вскрывается в начале мая, половодье, особенно в низовьях, длится часто до июля и проходит иногда в 3–4 этапа. Летом и осенью случаются паводки из-за сильных дождей. Навигация длится всего месяц, не больше. В это

время, в июле, Подкаменная Тунгуска заполняется в основном тандемами баржа-катер, доставляющими в немногочисленные порты разные грузы. В Подкаменной Тунгуске водится около 30 видов рыб. Самые ценные рыбаками, а ими здесь являются практически все местные жители, — тугунок, хариус, таймень, ленок, щука, язь, окунь. Впрочем, не менее чем рыбаками, жители этих мест являются и охотниками.

Стоянки древних людей неолита эпохи бронзы и железного века были открыты в среднем течении Подкаменной Тунгуски, и, по многим признакам, это были предки эвенков. Начиная с XII в. они расселились от Арктического побережья по нынешние Монголию и Маньчжурию включительно. В древности основным занятием эвенков было оленеводство, да и охотились они, сидя на оленях, но сейчас небольшие олени стойбища можно встретить лишь на берегах Катанги. В 1621 г. сургутские казаки братья Федоровы шли, как они писали, «Тымою-рекою на Сым-волоку для промысла» и нашли «новую землицу» на Подкаменной Тунгуске, а также «тунгусов человек с 60, а в тех... тунгусах никто не бывал». В 1622–1623 гг. «с Средние Тунгуски» от тунгусов был получен первый ясак — 21 соболь. В 1625 г. по «Средней Тунгуске» ходил атаман Поздей Фирсов. В 1730-х гг. на реке было уже четыре ясачных зимовья, от устья вверх по течению реки: Подкаменное, Чунское (Чюмское), Чапагирское и Тетерское. В конце XIX в. купец Василий Латкин, владелец золотых приисков в енисейской тайге, сообщал, что имеет дело с «тунгусами и остяками». Остяками тогда называли кетов, другой коренной народ севера Сибири. Возникают поселки золотопромышленников. Они и фактории стали основой деревень, сел и поселков, появившихся на берегах реки в основном в первой половине XX в.

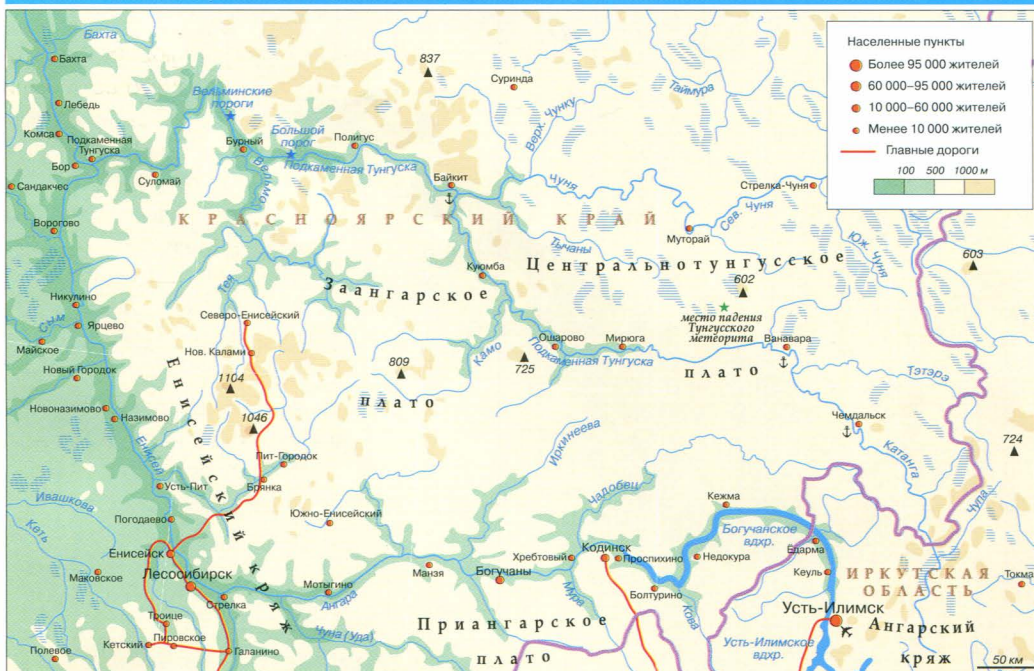


*В низовьях Подкаменной Тунгуски в период разлива ведется сплав леса.*

#### ЭКОНОМИКА

**Полезные ископаемые:** месторождения золота, угля, графита. На северо-западе Туруханского района разрабатывается Ванкорское нефтегазовое месторождение. Судоходство от устья — 1146 км; в половодье крупные суда доходят до села Байкит (571 км от устья), выше проходят только катера с баржами. Охота и рыболовство. Разведка полезных ископаемых. Туризм носит частный характер.





Исток реки Подкаменная Тунгуска, которую называют также Катанга (в верхнем течении) и Средняя Тунгуска, находится на Ангарском кряже, это часть Верхне-Тунгусской возвышенности, в Иркутской области. К территории этой области относится 240 км верховьев реки. Затем, на протяжении 1625 км, Подкаменная Тунгуска течет в направлении с юго-востока на северо-запад по территории Красноярского края и впадает в Енисей у поселка Бор. На всем своем протяжении она проходит через Среднесибирское плоскогорье.

## ДОСТОПРИМЕЧАТЕЛЬНОСТИ

- Тунгусский заповедник — место падения Тунгусского метеорита (площадь — 20 241 га), расположен на южной границе распространения островной вечной мерзлоты), центральная усадьба — поселок Ванавара. В заповеднике обитает 145 видов птиц, около 40 видов млекопитающих, самые большие популяции среди них — это лоси, бурые медведи, соболи, барсуки, рыси.
- Центральносибирский биосферный заповедник (площадь — 972 017 га, на территории обитает 46 видов млекопитающих, произрастает свыше 600 видов только высших растений, водится 34 вида пресноводных рыб), центральная усадьба — поселок Бор.
- В Ванаваре — частный музей Тунгусского метеорита, основанный охотником В. И. Вороновым в 1990 г.

## ЛЮБОПЫТНЫЕ ФАКТЫ

- Декабрист В. К. Кюхельбекер, отбывавший ссылку в Баргузине Иркутской губернии (ныне — Бурятия), характеризовал тунгусов как «сибирских аристократов», отмечая их миролюбие и мужественность.


## «БОЛЬШАЯ ЯРАНГА ЛЕТЕЛА, ОДНАКО»

Так описали небывалое явление эвенки — очевидцы взрыва огненного шара над Подкаменной Тунгуской 30 июня 1908 года, в 60 км к северу от фактории Ванавара. Ученые сразу назвали это явление «Тунгусский метеорит».

**В**зрывная волна дважды обогнула земной шар и была зафиксирована сейсмическими станциями в разных точках планеты, в том числе в Западном полушарии. Но название «Тунгусский метеорит» до сих пор остается лишь метафорическим: ученые так и не пришли к единому мнению о том, что это было: падение метеорита или кометы, а возможно, катастрофа геофизическая или техногенная (от падения инопланетного

космического аппарата или в результате экспериментов Н. Теслы), или связанная с антивеществом. Первые исследования в районе близ Ванавары провела экспедиция 1921 г. учено-минералога Л. А. Кулика, поддержанная академиками В. И. Вернадским и А. Е. Ферсманом. В 1927–1939 гг. Кулик организовал в этот район еще шесть экспедиций, обнаруживших термокарстовые ямы и собравших массу свидетельств очевидцев. Но никаких образцов метеоритного вещества так и не было найдено, как и метеоритного кратера. Удалось установить, что взрыв повалил деревья на площади примерно от 1885 до 2000 км<sup>2</sup>, произошел он на высоте около 6 км, а мощность его, по разным оценкам, составила от 10 до 40 мегатонн.

Всего существует 120 научных и отчасти фантастических гипотез явления, названного Тунгусским метеоритом. Гипотезу, высказанную специалистами NASA в 2009 г., разделяют



Изба первой экспедиции исследователей под руководством Леонида Кулика в районе падения Тунгусского метеорита.

## ЛЮБОПЫТНЫЕ ФАКТЫ

- Эвенки Подкаменной Тунгуски еще в первой половине XX в. украшали свои лица татуировками. Под кожу иглой вводилась самая тоненькая жилка зверя, натертая угольным порошком, и получался «голубой цветок», как выражались эвенки.
- Зональная гидрометеорологическая обсерватория «Бор» — одна из шести в России и единственная в Красноярском крае, ведущая не только обычные метеорологические и гидрологические измерения, но также и исследования магнитного поля Земли, наблюдения за радиоволнами и ионосферой. Все данные передаются в Московский институт прикладной геофизики РАН.





*Сто пять лет назад Тунгусский метеорит упал в районе реки Подкаменная Тунгуска.*

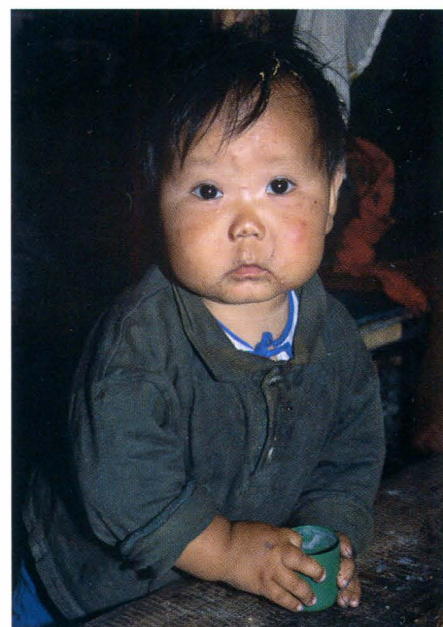
российские ученые Института физики атмосферы РАН. Согласно этой теории, упавшее на землю тело было так называемой ледяной кометой, включающей в себя углерод. Подобные предположения высказывались советскими учеными еще в 1960-х гг. Однако ученый мир планеты не считает, что поставлена точка в разгадке тайны Тунгусского метеорита.

Не существует дорог, по которым можно подъехать к Подкаменной Тунгуске. На этой реке нет ни единого моста. Поселения на ее берегах, в которых живет несколько сотен или чуть больше тысячи человек, можно по пальцам перечесть, а всего их, в том числе совсем мелких, не более полутора десятков. В деревне Подкаменная Тунгуска живет 80 человек, но она примыкает к поселку Бор, где живет

более 2000 человек, в селе Байкит — более 5000 человек, в селе Ванавара более 3000 человек, и это самые крупные населенные пункты на реке. Есть в них и школы, и фельдшерские медпункты, электричество вырабатывают дизельные станции, почти все жители имеют моторные лодки или внедорожники, а в поселке Бор имеется даже небольшое научное сообщество.

Люди здесь живут, как может показаться на первый взгляд стороннему наблюдателю, трудно, но сами они ни на что не жалуются, хотя молодежь, способная к учению, конечно, уезжает, как правило, в Красноярск или поселок городского типа Тура — административный центр Эвенкийского района. Трудно сказать, кто здешние жители по своей этнической принадлежности: большинство из них — потомки смешанных браков русских и других народов России с эвенками и кетами. Мононациональные русские поселения — это, как правило, старообрядческие деревни, самая крупная из которых — Кузьмовка (187 человек). Но у всех, кто живет на берегах Подкаменной Тунгуски, есть общие черты характера: потребности их скромны, а самое главное — они уверены, что, несмотря на бездорожье, жестокие холода зимой, гнус летом, их края — лучшие на всем белом свете. Бывалые

туристы, совершающие самостоятельные путешествия на катамаранах, байдарках, надувных резиновых лодках, согласны с ними в том, что берега Подкаменной Тунгуски — редкие по красоте и величественности места на Земле. Особенно живописным считается участок между Байкитом и Полигусом: скалистые комплексы отвесных базальтовых останцев, на которых гнездятся орланы; заросли кедрача — все это вместе дышит первозданной энергией и одаряет ею тех, кто умеет понимать природу.



*Мальчи из семьи эвенков, коренных жителей Среднесибирского плоскогорья.*

#### **ЛЮБОПЫТНЫЕ ФАКТЫ**

- Итальянские ученые из Университета Болоньи, исследующие район падения Тунгусского метеорита с 1999 г., после сейсмического и магнитного сканирования дна озера Чеко, что в 8 км от предполагаемого эпицентра взрыва, обнаружили, как они полагают, фрагмент метеорита. Дно озера имеет форму воронки, а деревья, окружающие его, обожжены примерно 100 лет назад. Свои выводы, с учетом данных геомагнитных обсерваторий Иркутска и Новосибирска, итальянцы изложили в научном журнале «Geochemistry, Geophysics, Geosystems».
- На территории Центральносибирского заповедника обитает 7 видов птиц, включенных в Красную книгу РФ, это черный аист, филин, орлан-белохвост, беркут, скопа, сокол-сапсан, клочтун.





АФРИКА

ГОРОД  
В ТУНИСЕ

# БИЗЕРТА

Самый северный город  
Черного континента



Старый порт Бизерты — одна из достопримечательностей города.

## ОБЩИЕ СВЕДЕНИЯ

Город и порт на северо-западе Туниса, административный центр вилайета (провинции) Бизерта.

**Языки:** арабский (официальный), французский.

**Этнический состав:** арабы — 97%, другие: французы, итальянцы, русские, белорусы, украинцы, болгары, сербы, румыны, евреи.

**Религии:** ислам суннитского толка — 97%, христианство: католицизм, православие.

**Денежная единица:** тунисский динар.

**Крупнейшее озеро:** Бизерта.

**Ближайший аэропорт:** международный аэропорт Тунис-Карфаген в г. Тунис.

## ЦИФРЫ

**Площадь:** 80 км².

**Население:** 230 879 чел. (2009 г.), агломерация — 401 144 чел. (2009 г.).

**Плотность населения:** 2886 чел/км².

**Средняя высота над у/м:** 33 м.

## КЛИМАТ

Субтропический средиземноморский.

**Средняя температура января:** +10°C.

**Средняя температура июля:** +26°C.

**Среднегодовое количество осадков:** 410 мм.

## «БЕЗМЯТЕЖНЫЙ ГОРОДОК»

Так называл Бизерту, основанную финикийцами из Тира около 1100 г. до н. э., римлянин Плиний Старший (23–79 гг.), автор «Естественной истории».

«Безмятежный» — потому, что римляне любили там отдыхать. Место для этого в Бизерте и ее окрестностях идеальное: всегда теплое море, протяженный пляж, рядом — густые заросли пиний на склонах потухшего вулкана, большое озеро, до Сицилии — 137 км морем. Но безмятежная история города совсем не была. В стратегически чрезвычайно удачно расположенной природной гавани кто только не пытался закрепить, чтобы устроить свой военный форпост. Первыми это удалось карфагенянам: Гиппон (изначальное имя Бизерты) упоминается в истории Первой Пунической войны (264–241 гг. до н. э.), Ливийской войны (241–237 гг. до н. э.), решающего сражения у Гиппагрета в ходе Третьей Пунической войны (148 г. до н. э.). Римляне после падения Карфагена называли этот город Диаритус (Царритус), он входил в провинцию Африка с центром

в Утике. В 647 г. арабы переименовали город в Бинзерт, откуда и пошло — Бизер, Безерте, Бизерта. Подчинить его себе пытались также греки, испанцы, турки, завоеватели с Сицилии и Мальты. И все — с переменным успехом: морские сражения у Бизерты были перманентным явлением. В 1535 г. городом овладели войска императора Священной Римской империи германской нации Карла V, а затем, в 1574 г., османы, но власть последних была весьма условной, чем не преминули воспользоваться корсары, основными противниками которых были французы и венецианцы. Относительно тихо стало в гавани и на подходах к ней, но не в городе — разбойничья вольница такого не подразумевает. Постепенно, по мере угасания пиратского промысла, пришла в упадок и Бизерта. Новую жизнь в нее вдохнули французы (в 1881 г. Тунис стал протекторатом Франции).

Бизерту они называли «пистолетом, направленным на Италию». В 1895 г. был прорыт канал к озеру Бизерта. С этого времени город и его гавань становятся военно-морской базой.

## ЛЮБОПЫТНЫЕ ФАКТЫ

■ В 2006 г. площади, на которой стоит храм Александра Невского, было присвоено имя Анастасии Ширинской (Ширинской-Манштейн, 1912–2009 гг.), кавалера тунисского ордена «Командор культуры». В Бизерту Анастасия Майнштейн попала в 8 лет, вместе с родителями, на миноносце «Жаркий», командиром которого был ее отец А. С. Манштейн. Анастасия выросла и закончила лицей в Бизерте. После учебы в Германии в 1934 г. вернулась сюда. С этого времени и до самых последних своих дней эта женщина была неформальной главой русской диаспоры Туниса, ухаживала за могилами русских моряков, организовывала сбор средств для храма Александра Невского, написала мемуары «Бизерта. Последняя стоянка», книга была издана во Франции и в России, о судьбе Анастасии Ширинской-Манштейн были сняты документальные фильмы.

■ В 2012 г. в Бизерте был открыт новый, хорошо оборудованный причал для яхт. Благодаря ему город надеется получить стабильный приток доходов от туризма.





Бизерта — самый северный город и порт Африки на берегу Средиземного моря, в 59 км от столицы Туниса — города Тунис. Четкая планировка центра — наследие его военного прошлого, но медина — средоточие жизни всякого арабского города — здесь тоже есть. Акватория порта включает в себя юго-западную часть бухты Сиди-Абдаллах, пролив Гуле-дю-Лак и озеро Бизерта, к которому ведет канал глубиной 12 м.

## ЧУЖОЙ СВОЙ БЕРЕГ

В истории русского военно-морского флота и белого движения Бизерта занимает особое место.

Первым иностранным военным кораблем, зашедшим в октябре 1897 г. в Бизерту, был российский крейсер «Вестник», позднее, в 1920 г., этот факт многие русские сочли символическим. Тогда, следуя по приказу адмирала Врангеля, из Крыма с гражданскими беженцами на борту после заходов в несколько средиземноморских портов, в Бизерте встали на стоянку 33 русских военных

корабля — «вымпела», как говорят моряки. На них было 7000 моряков и около 1000 гражданских лиц. Корабли сразу стали называть «Русская эскадра», она просуществовала до 30 октября 1924 г., когда Франция признала Советскую Россию. Некоторые корабли стали французскими, другие были переданы Италии и Мальте, а потерявшие ходовые качества приговорены к разбору на металлолом.

### ЭКОНОМИКА

Портовая индустрия, судоремонт.

**Промышленность:** нефтеперерабатывающая, цементная, металлургическая, текстильная.

Традиционные ремесла (ковроткачество, кружевоплетение и изготовление ювелирных изделий из серебра, латуни и полудрагоценных камней, обработка кожи).

**Сфера услуг:** обслуживание военных баз, торговля, туризм.

### ДОСТОПРИМЕЧАТЕЛЬНОСТИ

■ Касба — арабская крепость (VI–XVII вв.) в центре медины в северной стороне гавани.

■ Испанский форт (1570 г.).

■ Цитадель (форт Сиди-Салем, 1573 г.), после нескольких перестроек превратившаяся в театр под открытым небом.

■ Большая мечеть (1652 г.) с восьмиугольным минаретом.

■ Православный храм Александра Невского (1938 г.).

■ Форт Джебель Кебир на горе Кебир, где располагался Русский морской корпус.

■ Старый порт.

■ Океанографический музей в помещениях «малого форта» Сиди-эль-Хани на берегу пролива. Озеро Эшкель (Ишкель), в 30 км к юго-западу от Бизерты.

■ Дом-резиденция Фонда им. А. А. Ширинской-Манштейн.

Многие моряки уехали жить во Францию, но было немало и тех, кто не хотел покидать тунисский берег.

Русские жили в первое время на французских военных объектах, а работали кто где, но считались в Бизерте лучшими специалистами по инженерной части, а женщины — лучшими педагогами, гувернантками, экономками. На средства, собранные русскими людьми, в 1938 г. был воздвигнут небольшой храм-часовня Александра Невского. На мраморной доске внутри него золотом выбиты имена кораблей, пришедших в Бизерту. Царские врата завешаны Андреевским флагом с корабля «Георгий Победоносец». Сегодня храм посещают не только русские, белорусы и украинцы — выходцы из СССР, но и православные сербы, греки, болгары, румыны, живущие в Бизерте.

В 1956 г. Тунис обрел независимость, но в Бизерте оставались военно-морская и авиационная база французов. В 1961 г. тунисские войска блокировали их. Франция направила в ответ три корабля с десантниками. Три дня шло сражение, погибло 700 тунисцев и 24 француза. Окончательно французский военный флот покинул Бизерту 15 октября 1963 г. Сегодня площадь Бизертского порта, куда заходят и военные суда, составляет около 14 км².