

# АТЛАС

ЦЕЛЫЙ МИР В ТВОИХ РУКАХ

## САЛВАДОР

Город счастья



174



КАДИС

НЬЮ-БРАНСУИК



ЭЛЬТОН



ПРЕТОРИЯ

ТУРГАУ

16+

DeAGOSTINI



# АТЛАС

## ЦЕЛЫЙ МИР В ТВОИХ РУКАХ

ВЫПУСК № 174. СОДЕРЖАНИЕ

### САЛВАДОР:

Бразильский город Салвадор называют Городом счастья. Ведь здесь ежегодно проходит чуть ли не самый масштабный и красочный карнавал на Земле, участники которого устраивают праздничную процессию длиной 25 км! Жители Салвадора умеют радоваться жизни, но у их предков поводов для радости было не так много — они были привезены сюда против их воли. Черногокожие рабы из племен, населявших Гвинейский залив Африки, привезли с собой в Салвадор свою культуру, которая причудливо переплелась здесь с бразильскими традициями.

### КАДИС:

Со школьной скамьи каждый испанец знает, что Кадис — это место, где начиналась слава Испании как величайшей колониальной империи. В эпоху Великих географических открытий из порта Кадиса выходили суда, отправлявшиеся открывать новые земли, а за ними плыли каравеллы конкистадоров — искателей золота. Все они возвращались в Испанию через тот же порт Кадиса. Те времена давно канули в лету, и население потихоньку покидает город, неспособный вместить растущее население.

### НЬЮ-БРАНСУИК:

В канадской провинции Нью-Брансуик царит полное двуязычное взаимопонимание. Провинцию издавна населяют потомки французских и английских перво-переселенцев, которым волей-неволей пришлось приспособляться жить по-соседски. Но миру предшествовали многие годы отчуждения и непонимания. В XVIII в. между англичанами и французами разгорелась Семилетняя война, и тогда французам, потерпевшим поражение, с трудом удавалось избежать депортации из Нью-Брансуика в местных непроходимых лесах.

### ЭЛТОН:

Элтон, Золотое озеро... «Золотым», надо сказать, его прозвали совсем не из-за того, что озеро золотоносное — драгоценного металла здесь и в помине нет. «Золото» Элтона — другого рода и очень соленое на вкус. Рапа — перенасыщенный раствор поваренной соли — переполняет озеро, каждый год возобновляя естественные запасы. Поначалу здесь действительно добывали соль и чумаки (солеторговцы) вывозили ее на рынки российских городов. В наши дни соль здесь не добывают, ею лечат, причем очень успешно, избавляя пациентов от застарелых недугов.

### ПРЕТОРИЯ:

В октябре и ноябре этот город в ЮАР буквально расцветает сиреневыми цветами жакаранды, которые стали своеобразным символом Претории и неотъемлемой частью местного пейзажа. Название города вызывает у местных жителей смешанные чувства, и здесь всерьез думали о переименовании административной столицы ЮАР — ведь «Претория» у многих ассоциируется с многими годами режима апартеида. Но все же здесь берегут свою историю, напоминающую об освоении африканских просторов, битвах буров с зулусами и владычестве британской короны.

### ТУРГАУ:

Этот яблочный край в Швейцарии кажется самым тихим и спокойным местом на земле. Ко всему прочему Тургау — один из самых богатых кантонов Швейцарии, где развивается промышленность и сельское хозяйство, а всем довольные жители попивают лучший в Европе сидр. Однако не всегда здесь царили мир, согласие и благополучие.



Испания. Кадис. Из этого порта когда-то отправлялись каравеллы испанских золотоискателей.



Канада. Нью-Брансуик. Дома в колониальном стиле на улицах Фредериктона — столицы провинции Нью-Брансуик.



Швейцария. Улица Зеештрассе в историческом районе города Берлинген в швейцарском кантоне Тургау.

«АТЛАС.  
Целый мир в твоих руках»  
Выпуск № 174, 2013  
Еженедельное издание

### РОССИЯ

Издатель, учредитель, редакция:  
ООО «Де Агостини», Россия  
Юридический адрес:  
105066, г. Москва, ул. Александра Лукьянова, д. 3, стр. 1.  
Письма читателей по данному адресу не принимаются.

Генеральный директор: Николоас Скилакис  
Главный редактор: Анастасия Жаркова  
Финансовый директор: Наталия Василенко  
Коммерческий директор: Александр Якутов  
Менеджер по маркетингу: Михаил Ткачук

Свидетельство о регистрации средства массовой информации в Федеральной службе по надзору в сфере связи и массовых коммуникаций  
ПИ № ФС 77-44668 от 20 апреля 2011 г.

Уважаемые читатели!  
Для вашего удобства рекомендуем приобретать выпуски в одном и том же киоске и заранее сообщать продавцу о вашем желании покупать следующие выпуски коллекции.

Для заказа пропущенных номеров и по всем вопросам, касающимся информации о коллекции, заходите на сайт [www.deagostini.ru](http://www.deagostini.ru), по остальным вопросам обращайтесь по телефону бесплатной «горячей линии» в России:

8-800-200-02-01;

Телефон «горячей линии» для читателей Москвы:

8-495-660-02-02

Адрес для писем читателей:  
Россия, 105066, г. Москва, а/я 13,  
«Де Агостини», «Атлас. Целый мир в твоих руках».  
Пожалуйста, указывайте в письмах свои контактные данные для обратной связи (телефон или e-mail).

Распространение: ООО «Бурда Дистрибушен Сервисиз»

### УКРАИНА

Издатель и учредитель:  
ООО «Де Агостини Паблшинг», Украина  
Юридический адрес:  
01032, Украина, г. Киев, ул. Саксаганского, д. 119.  
Генеральный директор: Екатерина Клименко

Свидетельство о государственной регистрации печатного СМИ Министерства юстиции Украины  
КВ № 15131-3703Р от 30.04.2009 г.

Для заказа пропущенных номеров и по всем вопросам, касающимся информации о коллекции, заходите на сайт [www.deagostini.ua](http://www.deagostini.ua), по остальным вопросам обращайтесь по телефону бесплатной «горячей линии» в Украине:

0-800-500-8-40

Адрес для писем читателей:  
Украина, 01033, г. Киев, а/я «Де Агостини»,  
«Атлас. Целый мир в твоих руках»  
Украина, 01033, м. Киев, а/я «Де Агостини»

### БЕЛАРУСЬ

Импортер и дистрибутор в РБ:  
ООО «Росчерк», РБ, 220037, г. Минск, ул. Авангардная, 48а,  
литер 8/к. Тел./факс: +375 17 2-999-260.  
Телефон «горячей линии» в РБ:

+375-17-279-87-87

(пн–пт, 9.00–21.00)

Адрес для писем читателей:  
Республика Беларусь, 220040, г. Минск, а/я 224,  
ООО «Росчерк», «Де Агостини»,  
«Атлас. Целый мир в твоих руках»

### КАЗАХСТАН

Распространение:  
ТОО «КГП «Бурда-Алатау Пресс»

Рекомендуемая цена:  
69 руб., 12,90 грн, 14 900 бел. руб., 290 тенге.  
Издатель оставляет за собой право увеличить рекомендуемую цену выпусков.  
Издатель оставляет за собой право изменять последовательность номеров и их содержание.

Отпечатано в типографии: Deaprinting — Officine Grafiche Novara 1901 Spa, Corso della Vittoria 91, 28100, Novara, Italy.  
Тираж: 75 000 экз.  
© 2010–2013 ООО «Де Агостини»

ISSN 2075-0536

### Информация к иллюстрациям

Обложка: Салвадор, Бразилия. DeAgostini Picture Library

Салвадор: DeAgostini Picture Library; © DIOMEDIA

Кадис: DeAgostini Picture Library; © Галенко Владислав / Фотобанк Лори; © DIOMEDIA

Нью-Брансуик: DeAgostini Picture Library; © DIOMEDIA

Элтон: © GeoPhoto / BioPhoto / Маталин Андрей;  
© Румянцева Наталия, Александр Башкатов / Фотобанк Лори

Претория: DeAgostini Picture Library; © DIOMEDIA

Тургау: DeAgostini Picture Library; © DIOMEDIA

Дата выхода в России 08.06.2013.



## САЛВАДОР

Город счастья



Многие исторические здания, сохранившиеся в Салвадоре с колониальных времен, находятся в плачевном состоянии.

## ОБЩИЕ СВЕДЕНИЯ

**Местонахождение:**

восток Бразилии.

Административный центр штата Баия.

**Языки:** португальский, йоруба.**Этнический состав:**

мулаты — 51,7%, жители африканского происхождения — 27,8%, белые — 18,9%, азиаты — 1,3%, индейцы — 0,3% (2010 г.).

**Религии:** католики — 51,55%,

протестанты — 19,59%, вне религии — 17,64%, спириты — 3,23%, умбанда и кандомбле — 1,05%, иудеи — 0,04%, прочие — 6,9% (2010 г.).

**Денежная единица:**

бразильский реал.

**Важнейший аэропорт:**

международный аэропорт Салвадор Луис Эдуардо Магальес.

## ЦИФРЫ

**Площадь:** 706 км<sup>2</sup>.**Население:** 2 676 606 чел. (2010 г.).**Плотность населения:** 3791,2 чел/км<sup>2</sup>.**Высота центра города:** 8 м.**Удаленность:** 1687 км от Рио-де-Жанейро, 1175 км от Витории, 833 км от Ресифи.

## КЛИМАТ

Экваториальный.

**Средняя температура января:** +26,8°С.**Средняя температура июля:** +23,8°С.**Среднегодовое количество осадков:** 2098,9 мм.**Относительная влажность воздуха:** 78,9%.

## С ЧЕГО НАЧИНАЛАСЬ БРАЗИЛИЯ

Долгое время в торговле и производстве Салвадору не было равных среди бразильских городов.

Город Салвадор — столица бразильского штата Баия. Часто его называют по имени штата — Салвадор-да-Баия. Название Салвадор происходит от португальского слова «спаситель», а полное название города — Сан-Салвадор-да-Баия-ди-Тодуш-уш-Сантуш: Святой Спаситель Бухты Всех Святых. Салвадор расположился на берегу небольшого полуострова, отделяющего одну из крупнейших в Бразилии бухт Тодуш-уш-Сантуш (Бухта Всех Святых) от Атлантического океана.

Бухта получила свое название в День всех святых, когда ее берега увидели португальцы. Это произошло в 1501 г., спустя год после того, как в окрестностях будущего города Порту-Сегуру высадились португальская экспедиция под командованием

мореплавателя Педру Алвариша Кабрала (1467/1468–1520 гг.), открывшая для европейцев Бразилию. Гашпар де Лемуш — один из капитанов в экспедиции Педру Кабрала — обнаружил удобную естественную бухту и нарек ее Тодуш-уш-Сантуш.

В последующие годы португальские суда укрывались в бухте от сильнейших штормов — обычного явления в этих широтах. Самый известный из первых поселенцев — Диего Алвареш Коррейя (1475–1557 гг.), которого местные индейцы племени тупи (или тупинамба) прозвали Карамуру — «Творец Огня»: до встречи с Диего индейцы никогда не видели, как стреляет мушкет. Правда, переселенцем он был невольным: его корабль потерпел крушение у берегов будущего Салвадора. Диего основал

здесь первое поселение, женился на дочери вождя племени и впоследствии внес значительный вклад в освоение Баия. Он поддерживал связь с европейцами, чьи корабли проходили поблизости, и помогал им установить взаимопонимание с индейцами.

## ЭКОНОМИКА

**ВРП:** 36 744 670 реалов, на душу населения — 13 728 реалов (2010 г.).


Культурный, туристический и коммерческий центр северо-востока Бразилии.

Морской пассажирский и торговый порт (грузооборот — до 5 млн т/год).

Рыболовство.

**Промышленность:** пищевая (сахар, табак, какао), деревообрабатывающая, кожевенная, фармацевтическая, легкая (хлопкоперерабатывающая), судоремонтная, автомобилестроительная, нефтеперерабатывающая.**Сфера услуг:** туристические, транспортные, торговые, финансовые.





*Вид с моря на город Салвадор.*

В 1549 г. флот португальского мореплавателя Томе де Суза (1503–1579 гг.) — первого генерал-губернатора португальской колонии Бразилия — зашел в бухту Тодуш-Сантуш. На его берегу Томе де Суза основал город Салвадор — столицу колонии Бразилия. До этого

#### **! ЛЮБОПЫТНЫЕ ФАКТЫ**

■ В Салвадоре, в самом центре исторического квартала Пелурино, находится дом, подаренный классика бразильской литературы Жоржи Амаду (1912–2001 гг.) бразильским правительством. Власти Салвадора таким образом выразили благодарность писателю за то, что действие многих его произведений разворачивается на улицах Салвадора, где сохранилась атмосфера Бразилии времен расцвета работорговли, сахарного бума, золотой лихорадки и освоения Амазонии.

Португалия медлила в освоении морской земли, сосредоточившись на торговле с Индией. После того как доходы от торговли упали, а испанцы начали теснить португальцев в Новом Свете, Томе де Суза получил приказ объединить португальские владения в Бразилии, а новая столица Салвадор должна была стать центром новой огромной колонии.

Де Суза привез с собой тысячу переселенцев, ставших жителями нового города и столицы, а также шестерых монахов-иезуитов, немедленно занявшихся христианизацией индейцев, сопротивление которых подавлялось. Стараниями иезуитов Салвадор стал католической епархией

в Бразилии и в наши дни остается центром бразильского католицизма.

Не имея торговых конкурентов среди других поселений на северо-востоке Бразилии, Салвадор быстро расширился, превратившись в главный порт Бразилии и важнейший центр сахароваренной промышленности и работорговли.

В 1623 году во время Голландско-португальской войны Салвадор был захвачен голландскими войсками. Но уже спустя год объединенным силам португальцев и испанцев удалось отбить город. Одержав победу, португальцы немедленно взялись за укрепление Салвадора. Уже к началу XVIII в. город стал практически неприступным.



*Церковь монастыря Сан-Франсиску постройки 1710 г.*



*Исторический квартал Пелурино в Салвадоре.*





Салвадор — один из самых красивых городов Бразилии — расположен в виде амфитеатра на берегу залива Всех Святых. Находящийся на крутом склоне, спускающемся к морю, Салвадор делится на две части: Верхнюю (в основном общественные и жилые здания) и Нижнюю (портовые сооружения, склады, рынки), соединенные подъемником Ласерда — пассажирским лифтом, построенным в 1873 г.

## ЦЕНТР АФРОАМЕРИКАНСКОЙ КУЛЬТУРЫ БРАЗИЛИИ

Африканское влияние на все стороны жизни Салвадора так велико, что он считается центром афробразильской культуры.

**В** статусе столицы и экономического центра страны Салвадор пребывал вплоть до 1763 г., когда столичные функции перешли к Рио-де-Жанейро. Перенос столицы был связан с тем, что сравнительно недалеко от Рио-де-Жанейро были обнаружены месторождения золота и алмазов, которые были ценнее сахара, да и вывозить их было выгоднее из Рио. В результате в Салвадоре начался кризис, справиться с которым удалось лишь к началу XX в.

В 1940-х гг. Салвадор «пошел на поправку» — численность населения быстро увеличивалась, экономика набирала силу. К настоящему времени

Салвадор стал не только самым большим городом на северо-востоке Бразилии, но и третьим по численности населения в стране после Сан-Паулу и Рио-де-Жанейро. Несмотря на конкуренцию с другими бразильскими портами, порт Салвадор сохранил лидирующие позиции на северо-востоке, где расположен богатый сельскохозяйственный и промышленный регион. Однако, чтобы снизить зависимость от сельскохозяйственной специализации, в последнее время город развивает нефтеперерабатывающую промышленность. Салвадор служит важным международным финансово-торговым центром.

Салвадор особенно известен яркой афробразильской культурой. Этот феномен объясняется главным образом тем, что большинство населения города является потомками рабов, вывезенных из Нигерии, Ганы, Того и Бенина, говорящих на языке йоруба.

### ДОСТОПРИМЕЧАТЕЛЬНОСТИ

■ **Исторические:** район Пелурино, форты Монтсеррат (1586 г.), Сан-Марселу (1623 г.) и Санта-Мария (1696 г.), старый порт Барра.


■ **Культовые:** церковь Ордена кармелиток (XVI в.), монастырь Сан-Франсиску (первая половина XVIII в.) с церковью (1710 г.), церковь Ордена терциариев (1703–1740 гг.), церковь Нуэстра-Саграда-Консепсьон-де-ла-Плайя, церковь Носса-Сеньора-ду-Росариу-дос-Претос (XVIII в.), церковь Сеньор-ду-Бонфим (XVIII в.), церковь Ду-Карму (1700 г.).

■ **Архитектурные:** дворец Салданья (около 1720 г.), дворец Рио Бранко (1919 г.), площадь Да-Се (1933 г.), здание «Карамуру» (1946 г.), банк да Баия (1949 г.), театр (1960 г.), подъемник Ласерда, скульптура-фонтан Фонте-да-Рампа-ду-Меркадо.

■ **Культовые:** Художественный музей штата Баия, Музей древнего искусства, Музей Афро-Бразилии, Археологический музей Тацумаль, Музей ордена кармелиток, Музей археологии и этнологии, дом Жоржи Амаду.

■ **Природные:** пляж Прайя-ду-Форте, Национальный парк Сарапиранга, пляж Коста-де-Суипа, острова Итапарика и Илья де Маре.

■ **Прочие:** рынок Модело.



Маяк Фарол-да-Барра на фоне форта Санту-Антониу-да-Барра в Салвадоре.

### ЛЮБОПЫТНЫЕ ФАКТЫ

■ В некоторых районах Салвадор-да-Баия можно наблюдать за уникальными горбатыми китами, резвящимися в Атлантическом океане.

■ Общая протяженность пляжей Салвадора — 50 км.





Дворец Рио-Бранко был построен в бразильском городе Салвадор в 1919 г.



Жители Салвадора в традиционных костюмах во время одного из многочисленных городских карнавалов.

Одно из проявлений афробразильской культуры — ангольская капоэйра (в переводе — «курятник»). Салвадорские мастера капоэйры являются основателями школы этого вида бразильского боевого искусства, движения которого напоминают танец. Капоэйра снискала популярность по всему миру, но отношение властей города к этому виду искусства остается неоднозначным: капоэйру неоднократно запрещали под

предлогом того, что школы становятся «рассадником экстремизма».

Главная архитектурная достопримечательность Салвадора — исторический квартал Пелурино. Свое название он получил от позорных столбов (пиллори), стоявших здесь в старину с целью публичного наказания должников и карманных воришек. В квартале Пелурино сохранились здания XVII–XIX вв. (пожары, столь характерные для крупных бразильских городов, обошли город стороной, и горожане считают это Провидением Господним). В центре города не раз происходили общественные волнения, в частности, вызванные переселением коренных жителей из ветхих домов исторического района, подвергшихся

дорогостоящей реставрации. Горожане протестовали против насильственного переселения на окраину города, но решение властей осталось неизменным. После восстановления исторический центр превратился в большой туристический аттракцион, приносящий городу громадные доходы. Правда, постоянного населения здесь практически не осталось.

Салвадор знаменит и местным карнавалом, считающимся одним из самых грандиозных на Земле: праздничная процессия растягивается по улицам и площадям города на 25 км! Праздник организывают до 100 тыс. чел., а участвуют в нем до 4 млн зрителей. За такой размах Салвадор прозвали «Городом счастья».

#### ❗ ЛЮБОПЫТНЫЕ ФАКТЫ

■ Подъемник Ласерда соединяет Верхний город с Нижним, общая высота сооружения — 72 м. Подъемник включает четыре лифтовые кабины по 32 пассажира каждая, время подъема на высоту 50 м — около 30 сек. Подъемник перевозит до 900 тыс. чел. в месяц. По традиции именно подъемник Ласерда считается центром Салвадора.

■ В период с XVI в. до конца XVIII из Африки в Бразилию было вывезено около 5 млн рабов, треть которых погибла в пути. Продолжительность жизни невольников на плантациях не превышала 10 лет. Лишь в 1888 г. властями страны был принят «Золотой закон», по которому рабство в Бразилии отменялось.


■ В Пелурино на главной площади стоит церковь Носса-Сеньора-ду-Росариу-дос-Претос, построенная рабами для самих себя в XVIII в., так как в другие церкви они не допускались. Работы производились только ночью, после труда на плантациях.

■ Форт Сан-Марселу постройки 1623 г. имеет круглую форму и расположен в море, в стороне от берега. Салвадорцы прозвали его «Пупок Баии».

■ Музей современного искусства находится в бывшем сахарном заводе Солар-ду-Унхайю.

■ В церквях Салвадора могут вестись службы одновременно католические и африканской религии кандомбле.

■ На том месте, где стоит скульптура «Упавший крест», когда-то была церковь. В 1933 году ее и целый квартал колониальных зданий разрушили для организации кругового движения на главной площади.



Скульптурный фонтан Фонте-да-Рампа-ду-Меркадо у входа в порт и нижнюю часть города Салвадор. В центре — подъемник Ласерда.





ГОРОД  
В ИСПАНИИ



# КАДИС

*Золотой порт*



*Во времена Великих географических открытий и колонизации Южной Америки Кадис стал главным портом для отправки испанских экспедиций через Атлантику.*

## ОБЩИЕ СВЕДЕНИЯ

**Местонахождение:** юг Испании.

**Административная принадлежность:** провинция Андалусия, район (комарка) Баия-де-Кадис.

**Административный центр провинции:** Кадис.

**Язык:** испанский.

**Этнический состав:** испанцы.

**Религия:** католицизм.

**Денежная единица:** евро.

## ЦИФРЫ

**Площадь:** 12,1 км<sup>2</sup>.

**Население:** 123 948 чел. (2012 г.).

**Плотность населения:** 10 243,6 чел/км<sup>2</sup>.

**Средняя высота над уровнем моря:** 11 м.

## КЛИМАТ

Умеренный морской.

**Средняя температура января:** +14°C.

**Средняя температура июля:** +23°C.

**Среднегодовое количество осадков:** 800 мм.

**Относительная влажность воздуха:** 80%.

## ЭКОНОМИКА

Морской пассажирский и торговый порт.

**Промышленность:** машиностроение, судостроение, металлургия, пищевая (переработка рыбы, инжира и маслин, рыбоконсервная, табачная промышленность). Обслуживание военных баз НАТО.

Рыболовство.

**Традиционные промыслы:** плетеные корзины, вышивка, изготовление тканей.

**Сфера услуг:** туристические, транспортные, торговые, финансовые.

## ПОТОМКИ ГЕРАКЛА

Если верить легенде, испанский Кадис был много веков назад основан самим Гераклом.

**К**адис — город на юго-западе Испании в составе автономного общества Андалусия, на берегу Кадисского залива Атлантического океана. Город стоит на длинном узком полуострове, протянувшемся вглубь залива.

В древние времена Кадис назывался Гадиром, что на финикийском языке означало «огороженное место». Название указывало на мощные укрепления по всему периметру города. Точная дата основания города остается неизвестной. Согласно греческой легенде, Кадис был основан Гераклом, а в таком случае город может претендовать на

звание самого старого города Европы. Но все же современные ученые считают отправной точкой в истории Кадиса конец XII в. до н. э. Тогда он был основан как колония, своеобразный торговый филиал финикийского Тира, одного из древнейших крупных торговых центров, находившегося в Ливане. Тогда Гадир располагался на острове, который впоследствии слился с материком. Выбранное для строительства место было очень удачным: неподалеку от Кадиса находится Гибралтарский пролив, стратегически важный проход из Средиземного моря в Атлантику и обратно.

В 501 г. до н. э. Гадир захватили карфагеняне, а в 206 г. до н. э., после Второй пунической войны 218–201 гг. до н. э., он достался римлянам, которые называли город Гадисом. Оценив по достоинству стратегическое значение Гадиса, в 49 г. до н. э. древнеримский полководец Гай Юлий Цезарь (100/102–44 гг. до н. э.) даровал Гадису муниципальные права. О временах процветания Гадиса при римлянах напоминает один из самых древних и хорошо сохранившихся римских театров, обнаруженный в Кадисе в 1980 г.

В V в. Кадис был захвачен вандалами, затем вестготами, а в VIII в.





*Испанский город Кадис знаменит своими белоснежными зданиями.*

оказался под властью арабов, которые владели им с 711-го по 1262 г. и вновь переименовали город, на этот раз — в Куадис. В 1262 г. город был взят штурмом армией кастильского короля Альфонса X Мудрого (1221–1284 гг.). После окончания Реконкисты город был в значительной степени перестроен.

Город обрел новую жизнь после открытия Америки в 1492 г. Именно из Кадиса отправился во второе и четвертое путешествия в Америку Христофор Колумб (1451–1506 гг.), а сам Кадис стал штаб-квартирой «золотого» флота Испании — каравелл,

привозивших драгоценности из американских колоний. Ежегодно, едва осенью начинал дуть попутный ветер, из порта Кадиса выходил парусный торговый караван в сопровождении конвоя в Гавану.

Кадис — важный портовый и торговый город — был лакомой добычей для пиратов и авантюристов. В Средние века его грабили норманны, в 1587 г. Кадис был разграблен флотом английского корсара Фрэнсиса Дрейка (1540–1596 гг.), обладавшего каперским свидетельством от самой английской королевы и грабившего испанцев вполне официально.

29 апреля 1587 г. во время Англо-испанской войны Фрэнсис Дрейк и его 40 судов вошли в бухту Кадиса и захватили шесть испанских кораблей, а потопили 31. Дрейк заявил, что в этот день он «подпалил бородку испанскому королю». Впоследствии подобные атаки не раз повторялись, нападки со стороны англичан продолжались вплоть до начала XVIII в.

В 1717 г., при Бурбонах, город получил монополию на трансатлантическую торговлю и в XVIII в. превратился в главный торговый порт Испании, а также в самую надежную крепость страны.



*Монумент Кадисским кортесам и Конституции 1812 г. в Кадисе.*



*Руины древнеримского театра, построенного в Кадисе в первом веке до н. э.*





## ДОСТОПРИМЕЧАТЕЛЬНОСТИ

■ **Исторические:** Кадисский Римский театр (I в. до н. э.), Земляные ворота («Пуэрто-де-Тьерра», 1639 г. — середина XVIII в.), крепостные стены (XVII в.), монумент Конституции 1812 г. (1912–1929 гг.).

■ **Культовые:** Старый собор Кадиса (церковь Санта-Крус, XIII в.), кафедральный собор Санта-Крус (XIII–XVII вв.), монастырь Санта-Доминго (XVII в.), церковь Санта-Куэва (XVIII в., росписи Ф. Гойи), Новый собор (1722–1838 гг.), церковь Сан-Фелипе-Нери (Оратория Сан-Фелипе-Нери, XVIII в.).

■ **Архитектурные:** мэрия в неоклассическом стиле (XIX в.), Гран-Театро-Фалья (Большой театр Фалья, 1905 г.), площадь Сан-Хуан-де-Диос, площадь Мина, замок Сан-Себастьян, парк Аламеда-де-Аподака.

■ **Культурные:** Художественный музей Кадиса.

■ **Прочие:** камера-обскура (смотровая башня Тавире).

## ЛЮБОПЫТНЫЕ ФАКТЫ

■ Одной из первых построек в Кадисе был расположенный на острове Котиноусса (современный остров Исла-де-Сан-Педро) храм Мелькарта — одного из главных финикийских богов. Сами же греки считали, что Мелькарт и есть Геракл.

Город Кадис разделен на две части: Старый и Новый город. Старый Кадис расположен в границах старых городских стен. Здесь сохранилась историческая застройка, прежней осталась и планировка, представляющая собой сеть улиц, соединяющих между собой городские площади.

В план Нового города были заложены более широкие улицы.

## ЗА СТАРЫМИ СТЕНАМИ КАДИСА

Старый город в Кадисе — одна большая достопримечательность, так как власти запрещают перестраивать этот район.

В мировую историю Кадис вошел как город, около которого 21 октября 1805 г. состоялось знаменитое морское сражение между английскими и франко-испанскими флотами у мыса Трафальгар, что на атлантическом побережье Испании.

Не менее славной страницей в истории города была Испанская революция 1808–1814 гг., когда в Кадисе заседали временная резиденция центральной хунты и кортесы. Здесь была принята первая испанская конституция, носившая либеральный характер и созданная под влиянием идей французского Просвещения

и Великой французской революции. Просуществовала она всего два года.

Утрата Испанией колоний в Новом Свете едва не разорила Кадис, так как он утратил статус ключевого порта. Это была потеря, после которой город так и не сумел вернуть себе былое величие.

В начале Гражданской войны 1936–1939 гг. Кадис был захвачен генералом Франсиско Франко (1892–1975 гг.), превратившим город в перевалочный пункт доставки оружия и войск из Испанского Марокко.

В 1947 г. город пережил ужасную трагедию: из-за взрыва боеприпасов в порту Кадиса погибло 155 человек, в том числе 25 детей-сирот из расположенного неподалеку приюта, более 5 тысяч человек получили ранения.

Несмотря на все давние и недавние испытания, через которые пришлось пройти Кадису, в наши дни это вполне успешный город. Здесь спускают на воду суда, производят автомобили

и самолеты, обслуживают военноморскую базу, изготавливают «ткани



Здание мэрии Кадиса в неоклассическом стиле построено в XIX в.

### ЛЮБОПЫТНЫЕ ФАКТЫ

■ Согласно той же легенде, по которой Кадис основал Геракл, город был заложен спустя 80 лет после окончания Троянской войны. Древнеримский историк Тит Ливий (59 г. до н. э. — 17 г. н. э.) полагал, что это — 1104 г. до н. э.

■ Кадисский Римский театр вмещал 20 тыс. зрителей и является вторым по величине из римских театров в Испании, уступая только Кордовскому театру.





*Земляные ворота (Пуэрта-де-Тьерра) — одна из главных достопримечательностей Старого Кадиса.*



*Жители Кадиса отличаются очень большой даже по испанским понятиям страстью к корриде.*

из Кадиса», а также производят знаменитый херес (шерри) — крепленое вино из белого винограда и особого вида хересных дрожжей (флор). Кадис остается крупным транспортным узлом: здесь работает большой морской порт. Кроме того, в окрестностях города издавна ведется добыча соли.

В наши дни Кадис стал центром мирового туризма, демонстрируя архитектурные сооружения разных эпох. Из-за сверкающей белизны новых и старых зданий Кадис прозвали «Серебряной чашей». Кадис сохранил старую регулярную планировку и исторически разделен на Старый город, что устроился на выступающей в море косе длиной 9 км, и Новый город, расположенный ближе к основным территориям Пиренейского полуострова.

Географическое положение Кадиса сыграло с ним злую шутку. Так как земли для новостроек в городе практически не осталось, население города

неуклонно уменьшается: люди покидают Кадис в поисках других мест для жилья. Старые дома в городе двух-, трехэтажные, маловместительные, но перестраивать их запрещено законом. По той же причине невозможно насыпать искусственный остров в гавани, а песчаные почвы в городе не позволяют строить высотные дома.

Несмотря на демографические трудности, горожане не собираются отказываться от главного события в жизни Кадиса, происходящего ежегодно: за неделю перед вторником Масленной недели в городе проводится грандиозный карнавал. Его история начиналась в XVI в., за образец был взят карнавал в Венеции, с которой Кадис поддерживал

активные торговые связи. Кадисский карнавал — один из самых известных в мире, и порой создается впечатление, что вся жизнь горожан до карнавала — это одна большая репетиция грядущего торжества. Главными развлечениями во время карнавала являются выступления сатирических групп «чириготас», показывающих зарисовки на актуальные события в стране в кадисском Гран-Театро-Фалья. В воскресенье после обеда карнавал заканчивается фейерверком.

Кроме того, в мае в Кадисе проходит фестиваль классической музыки, в начале июля — Международный фольклорный фестиваль, в декабре — Международный фестиваль кукольных театров.

#### **П ЛЮБОПЫТНЫЕ ФАКТЫ**

■ Перед началом Второй Пунической войны (218–201 гг. до н. э.) и походом в Италию карфагенский полководец Ганнибал (247–183 до н. э.) прибыл в Гадир (Кадис), чтобы принести жертвы в храме Мелькарта (Геракла) и помолиться за удачу на войне. Но его ждало нехорошее предзнаменование: в тот же год Гадир оказался во власти цунами, опустошившего город и погубившего много жителей. Римляне победили Карфаген, потерявший все испанские владения, в том числе Гадир.

■ Пуэрто-де-Тьерра (дословно «Земляные ворота») представляют собой въездные ворота, которые были частью крепостной стены Кадиса.

■ Кафедральный собор Санта-Крус виден из любой точки Кадиса. Горожане называют его «Санта-Крус на море» или «Санта-Крус на воде».



*Уличное кафе на Кафедральной площади в старой части Кадиса.*





СЕВЕРНАЯ  
АМЕРИКА

# НЬЮ-БРАНСУИК

*На стыке двух культур*

ПРОВИНЦИЯ  
В КАНАДЕ



*Канадская провинция Нью-Брансуик обладает сравнительно небольшой территорией, но зато здесь значительное количество водных ресурсов — рек и озер.*

## ОБЩИЕ СВЕДЕНИЯ

**Местонахождение:** восток Канады.

**Административный центр:** город Фредериктон — 56 224 чел. (2011 г.).

**Языки:** английский, французский.

**Этнический состав:** потомки английских и французских переселенцев, метисы.

**Религии:** католицизм, протестанство, лютеранство, англиканство.

**Денежная единица:** канадский доллар.

**Крупные населенные пункты:** Сент-Джон — 70 063 чел. (2011 г.), Монктон — 69 074 чел. (2011 г.), Фредериктон, Мирамиши — 17 811 чел. (2011 г.), Эдмундстон — 16 032 чел. (2011 г.).

**Крупнейшие реки:** Сент-Джон, Сент-Крой, Птикодьяк, Рестигуш, Мирамиши.

**Крупнейшее озеро:** Гранд-Лейк.

**Важнейший аэропорт:** международный аэропорт Сент-Джон.

**Соседние территории и границы:** на севере и северо-западе — канадская провинция Квебек, на юго-востоке — канадская провинция Новая Шотландия, на юго-западе — американский штат Мэн, на востоке — Остров Принца Эдуарда (отделен проливом Нортамберленд).

## ЦИФРЫ

**Площадь:** 72 908 км².

**Население:** 751 171 чел. (2011 г.)

**Плотность населения:** 10,3 чел/км².

**Городское население:** 57%.

**Самая высокая точка:** гора Карлтон (820 м).

**Протяженность:** с востока на запад — 300 км, с севера на юг — 340 км.

## ПРОВИНЦИЯ НА РЕКАХ

Канадская провинция Нью-Брансуик отличается многообразным и сравнительно сложным для Канады рельефом. Вся территория ее покрыта густой сетью рек.

**Н**ью-Брансуик — провинция на юго-востоке Канады, на побережье Атлантического океана. Входит в состав трех Приморских провинций наряду с Новой Шотландией и Островом Принца Эдуарда. Приморские провинции являются историческим местом проживания индейских племен Канады микмак и малисит.

### КЛИМАТ

Континентальный, под влиянием океана.

**Средняя температура января:** −6°C.

**Средняя температура июля:** +15°C.

**Среднегодовое количество осадков:** 1480 мм.

**Относительная влажность воздуха:** 75%.

Со всеми соседними территориями Нью-Брансуик имеет сухопутные границы, исключение — остров Принца Эдуарда, от которого провинция отделена проливом Нортамберленд, в самой узкой части называемым проливом Абегуэйт (ширина 13 км). Нью-Брансуик и Остров Принца Эдуарда соединены мостом Конфедерации — самым длинным мостом в мире, построенным над водой, подверженной замерзанию.

Нью-Брансуик меньше других канадских провинций, и его отличает сложный рельеф. Север и часть центра занимают отроги Аппалачей, на юго-востоке расположены низменности,

по берегу залива Фанди тянутся невысокие Каледонские Холмы, где находится Национальный парк Фанди. Залив Фанди — единственное место на Земле, где максимальная величина прилива достигает 18 м.


В Нью-Брансуике очень много рек, самая большая — река Сент-Джон: ее бассейн занимает почти половину территории провинции, и по ней проходит граница Нью-Брансуика с США.

Более 80% территории провинции покрыто лесами с преобладанием хвойных пород: елей, пихт, кедров. Фауна Нью-Брансуика представлена крупными млекопитающими,





Руины форта Камберланд (Босежур). После взятия форта англичанами в 1755 г. началась депортация франко-акадианского населения Канады.



Кафедральный собор Иисуса Христа в Фредериктоне — столице Нью-Брансуика.

приспособленными выживать в непростых природных и климатических условиях: гризли, черный медведь, олень, американский лось, рысь. В лесах Нью-Брансуика много видов пушного зверя: ондатра, бобр, енот, норка, выдра. На реках водится много водоплавающих птиц, а речные воды полны рыбы ценных видов: осетр, американский угорь, атлантический лосось, форель, налим.

Более половины местного населения проживает в городах, прочие — в небольших промышленных и рыбацких поселках на берегах рек. Нью-

Брансуик — промышленный район Канады: здесь широко развита горнодобывающая промышленность, целлюлозно-бумажное производство на базе громадных лесных запасов и большого количества рек и озер. Ведется интенсивное речное и морское прибрежное рыболовство. В силу особенностей природы и рельефа сельское хозяйство имеет преимущественно местное значение.

Исторически сложилось, что население Нью-Брансуика двуязычно. Это связано с тем, что здесь в XVII–XVIII вв. появились французские и английские поселения, между которыми практически не было культурного и языкового контакта. На данный момент Нью-Брансуик остался единственным

субъектом Конфедерации, официально объявленный двуязычным: здесь два официальных языка — английский и французский.

Жители Нью-Брансуика не забывают о своем происхождении, что определяет характер культурной жизни провинции: наравне с календарными праздниками здесь ежегодно проводят Ирландский фестиваль в городе Мирамиши, куда в XIX в. прибывали ирландцы, спасавшиеся от голода на родине, Праздник благословения акадийской рыболовной флотилии в портовом городе Каракет, где акадианцы впервые официально стали владельцами собственной земли в Нью-Брансуике, а также Лоялистский день в Сент-Джоне.

#### ЭКОНОМИКА

**ВРП:** \$27,497 млрд, на душу населения — \$33 664 (2009 г.).

**Полезные ископаемые:** цинк, медь, свинец, золото, серебро, висмут, сурьма. Гидроэлектростанции.

**Промышленность:** горнодобывающая, черная и цветная металлургия, химическая, целлюлозно-бумажная, пищевая (молочная).

**Сельское хозяйство:** растениеводство (картофель), животноводство (мясо-молочное). Лесное хозяйство.

Рыболовство.

**Сфера услуг:** туризм (любительское рыболовство), торговля.

#### ЛЮБОПЫТНЫЕ ФАКТЫ

■ Общие расходы на строительство Моста Конфедерации, соединяющего Нью-Брансуик и Остров Принца Эдуарда, вместе с подъездными путями составили примерно один миллиард канадских долларов.

■ Официальные символы провинции Нью-Брансуик: цветок — фиалка клубочковая, дерево — пихта бальзамическая, птица — черношальная гаичка.

■ Здание Old Arts Building Университета Нью-Брансуика — самое старое университетское здание Канады, все еще используемое для проведения занятий.



Водопады Гранд-Фолс на реке Сент-Джон в провинции Нью-Брансуик.





## ДОСТОПРИМЕЧАТЕЛЬНОСТИ

■ **Природные:** прилив в заливе Фанди, водопады Гранд-Фолс (25 м) и Бичвуд (18 м) на реке Сент-Джон, озеро Гранд-Лейк.

■ **Город Фредериктон:** Университет Нью-Брансуика (Кингз-Колледж, 1828 г.), кафедральный собор Иисуса Христа (1845–1853 гг.), галерея Бивербрук (1959 г.), Колледж ремесел и дизайна, концертный зал «Плейхаус» (1964 г.), Законодательное собрание Нью-Брансуика, здание Old Arts Building университета Нью-Брансуика.

■ **Город Эдмундстон:** собор Непорочного Зачатия (1924 г.), английский форт Ду-Петит-Соулт (1841 г.), Провинциальный парк Де-ля-Републик, Музей раритетных автомобилей, Исторический музей Мадаваски, Ботанический сад Нью-Брансуика.

■ **Город Мирамиши:** Провинциальный парк на месте лагеря акадийских изгнанников 1756 г., Морской госпиталь в Дугластауне (остров Мидл), Макдональд-Фарм, Акадийская историческая деревня, национальный парк Кучибогвак.

■ **Город Сент-Джон:** портовый район и торговый центр постройки 1876 г., Музей Нью-Брансуика (1929 г.), парк Роквуд, парк Ирвин.

## ЛЮБОПЫТНЫЕ ФАКТЫ

■ В 2002 г. Монктон — второй по величине город в Нью-Брансуике после Сент-Джона — стал первым официально двуязычным канадским городом.


Провинция Нью-Брансуик покрыта холмами и зарослями хвойных лесов. Благодаря последнему обстоятельству, провинция стала основным поставщиком новогодних елок в Северной Америке. Этот район известен как лучшее место для охоты на оленей и медведей, а также для наблюдения за сезонными миграциями и «танцами» китов.

## СПАСИТЕЛЬНЫЕ МЕЛЬНИЦЫ

Когда-то Нью-Брансуик процветал благодаря судостроительству, но после Большого пожара 1877 г. в Сент-Джоне — самом большом городе местности — провинция сделала ставку на гидроэнергетику.

В древнейшие времена на территории современной провинции Нью-Брансуик жили индейские племена микмаки, абенаки и беотуки. Некоторые ученые-историки и археологи утверждают, что примерно в 1000 г. на землях нынешнего Нью-Брансуика побывали викинги. Однако официально считается, что первыми европейцами на землях нынешнего Нью-Брансуика оказались французы: французское поселение появилось здесь в 1604 г. Англичане стали заселять эту территорию позднее, начиная с 1762 г.

В XVII в. французские переселенцы создали большую колонию Акадия, в состав которой входил и будущий Нью-Брансуик. В середине XVIII в. во



Мост Конфедерации соединяет Остров Принца Эдуарда и Нью-Брансуик на материковой части Канады. Мост был открыт 31 мая 1997 г., его длина — 12,9 км.





Ночная панорама Сент-Джона — крупнейшего города канадской провинции Нью-Брансуик.

время Семилетней войны между Англией и Францией (1756–1763 гг.) Акадия была захвачена англичанами. За активное сопротивление захватчикам все местное французское население было подвергнуто массовой насильственной депортации. В 1755 г. во время депортации в британские колонии на территории Северной Америки более половины французов из 11 тыс. человек погибли. Многие сумели избежать высылки и укрылись в лесных чащобах Нью-Брансуика, ставшего для них спасительным убежищем. Их потомками являются современные франко-акадианцы, компактно проживающие на северо-западе современной провинции Нью-Брансуик.

#### ❗ ЛЮБОПЫТНЫЕ ФАКТЫ

■ Легенды индейского народа микмак рассказывают, что высокий прилив в заливе Фанди вызывает гигантский кит, который плещется в водах залива. Океанографы утверждают, что такой большой прилив появляется в результате разницы во времени, за которое большая волна проходит от широкой части залива до его узкой части. За 12,5 часа 115 млрд т воды перемещаются из залива в океан и обратно.

■ Река Сент-Джон названа в честь Иоанна Крестителя французским путешественником и географом Самюэлем де Шампленом (1567–1635 гг.), вышедшим к ее устью в Иванов день (24 июня) 1604 г.

■ Название реки Птикодьяк происходит от французского «petit coude» (маленький локоть) и слова на языке микмаков «epetkutogoyek» (кланяющаяся река). Оба названия имеют отношение к большому речному изгибу (меандру) Куд в Монктоне.

■ Самая высокая гора Нью-Брансуика — Карлтон — это так называемый монаднок: останцовая возвышенность, сложенная твердыми горными породами и резко поднимающаяся над окружающей местностью.

■ Фольклор Нью-Брансуика представляет собой сложную смесь ирландских песен, шотландской поэзии, акадианской разговорной речи и северо-американской кантри-музыки.

В 1784 г. англичане создали здесь отдельную провинцию (колонию) Нью-Брансуик, назвав ее в честь английского короля Георга III (1738–1820 гг.), носившего также титул курфюрста Ганноверского. Герцогство Брауншвейг (по-английски Brunswick) входило в состав этого курфюршества.

В 1867 г., после свержения власти англичан и провозглашения Канадской Конфедерации, Нью-Брансуик одним из первых вошел в ее состав.

Пережив Большой пожар 1877 г. в столице — Сент-Джоне, а также спад в сфере деревянного судостроения — основы экономики Нью-Брансуика, провинция сумела возродить промышленность, используя нескончаемые запасы гидроэнергии. На реках было построено много

мельниц, обслуживавших небольшие предприятия.

Основной проблемой Нью-Брансуика всегда была не экономическая, а социальная, связанная с отношениями между франко- и англо-канадским населением провинции. Потомки изгнанных акадианцев в лингвистическом отношении были изолированы от англо-канадцев, занявших юг Нью-Брансуика. Провинциальные власти не всегда могли осуществлять свои функции на французском языке, отчего франкофонная часть Нью-Брансуика была менее экономически развитой, чем англоговорящая. Коренные изменения произошли в 1960 г. с приходом к власти премьер-министра Нью-Брансуика Луи Жозефа Робишо (1925–2005 гг.) — первого премьера акадианца.

Премьер предложил смелый План равных возможностей, в соответствии с которым образование, медицина, различные сектора экономики и социального обслуживания должны были функционировать на двух языках — английском и французском. В 1969 г. французский язык стал официальным наравне с английским, и неравенство между севером и югом провинции стало сглаживаться.

В настоящее время англоговорящее большинство состоит из потомков шотландцев, ирландцев и англичан — канадских первопоселенцев, франкофонное население составляет треть всего населения провинции. Коренные жители — индейцы — живут в резервациях по берегам реки Сент-Джон.



Деревянные дома местных жителей на острове Гранд-Манан.





РЕКИ И ОЗЕРА

ОЗЕРО  
В РОССИИ

# ЭЛЬТОН

## Золотое озеро



Озеро Эльтон. Устье реки Большая Сморогда.  
Редкие растения смогли приспособиться к жизни в соленой озерной воде.

### ОБЩИЕ СВЕДЕНИЯ

#### Местоположение:

Прикаспийская низменность. Находится на территории Российской Федерации (Волгоградская область).

**Тип озера:** самосадочное.

**Происхождение:** тектоническое.

**Питание:** преимущественно снеговое.

**Впадающие реки:** Большая и Малая Сморогда, Карантинка, Солянка, Ланцуг, Хара, Чернавка.

**Ближайший населенный пункт:** поселок Эльтон — 2620 чел. (2002 г.).

### ЦИФРЫ

**Площадь:** 152 км<sup>2</sup>.

**Площадь водосбора:** 1640 км<sup>2</sup>.

**Длина:** 21 км.

**Ширина:** 15 км.

**Высота над уровнем моря:** -15 м.

**Максимальная глубина:** до 1,5 м (весной).

**Средняя глубина:** 0,05–0,07 (летом).

**Тип минерализации:** соленое.

**Соленость:** 200–500‰.

**Самая высокая точка в районе Эльтона:** соляной купол Улаган (68 м выше уровня моря).

### ЭКОНОМИКА

**Полезные ископаемые:** поваренная и калийная соль, минеральные источники. Бальнеологический курорт.

## ЦАРСТВО СОЛИ

В озере концентрация солей так велика, что возможна их кристаллизация и выпадение в осадок на дно.

**Э**льтон — самосадочное соленое озеро на севере Прикаспийской низменности. Котловина озера имеет продолговато-округлую форму. Берега озера по большей части пологие, лишь в некоторых местах они имеют высоту от 6 до 14 м.

На дне озера скопились крупные залежи поваренной и калийной соли и минеральных сероводородных грязей. Также на дне имеются выходы соленых источников. Эльтон заполнен рапой (насыщенным соляным раствором с глубиной слоя от 8 см

до 1 м), которая весной распресняется. Осаждение соли на дно озера происходит почти круглогодично: летом за счет интенсивного испарения воды и увеличения концентрации солей, зимой — из-за уменьшения растворимости солей при низких температурах.

Эльтон находится на 15 м ниже уровня моря. Минерализация озера составляет 200–500 г/л, что в 1,5 раза превышает концентрацию в Мертвом море (Ближний Восток).

Питание озера осуществляется за счет таяния снега и выходов соленых источников, также в него впадает семь небольших соленых речушек.

С целью охраны природы озера Эльтон в 2001 г. создан Природный парк «Эльтонский» общей площадью более 1000 км<sup>2</sup>. В заповеднике находится единственная

в Европе территория девственных пустынных степей и уникальные объекты соляно-купольного происхождения.

В XVIII в. Петер Симон Паллас (1741–1811 гг.) — немецко-русский географ и путешественник — выдвинул теорию о происхождении названия озера. В 1773 г. он объяснил образование названия «Эльтон» заимствованием из калмыцкого языка словосочетания Алтын-Нор (Золотое озеро). Паллас связывал это значение с красноватым цветом вод озера, который им придают водоросли.

### КЛИМАТ

Резко континентальный, засушливый.

Лето теплое, зима умеренно холодная.

**Средняя температура января:** -11°C.

**Средняя температура июля:** +25°C.

**Среднегодовое количество осадков:** 300 мм.

**Относительная влажность воздуха:** 70%.

### ЛЮБОПЫТНЫЕ ФАКТЫ

■ Эльтон относится к типу самосадочных озер, которые называются так потому, что концентрация солей в них так велика, что происходит кристаллизация соли и ее выпадение в осадок на дно. Вода в самосадочных озерах называется рапой.

■ Рапа — перенасыщенный раствор поваренной соли с большим содержанием магния, брома и других элементов.





#### ДОСТОПРИМЕЧАТЕЛЬНОСТИ

■ **Природные:** соляной купол Улаган, донные соленые источники, минеральные источники, Природный парк «Эльтонский».

■ **Исторические:** Музейный комплекс истории Буковской Орды (Казахстан, 80 км от Эльтона).

#### ЛЮБОПЫТНЫЕ ФАКТЫ

■ Естествоиспытатель Петер Симон Паллас по приказу российской императрицы Екатерины II (1729–1796 гг.) совершил комплексную экспедицию по России, продлившуюся несколько лет, в течение которой маршрут экспедиции Палласа составил около 29 085 км, что невероятно много даже по современным понятиям.

■ Местные жители рассказывают историю о том, что пациенты грязелечебницы на Эльтоне избавлялись от костылей, пройдя курс лечения. В советское время существовал «музей костылей», но их там набралось так много, что их отдали кому-то из местных жителей, который построил из них довольно длинный забор.

■ В районе Эльтона постоянно дует ветер: здесь бывает около 300 ветреных дней в году.

*Озеро представляет собой впадину между крупными соляными куполами на крайнем севере Прикаспийской низменности. Это самое большое по площади минеральное озеро Европы и одно из самых минерализованных в мире.*

## ЦЕЛЕБНАЯ СОЛЬ ЭЛЬТОНА

В 1910 году на берегу озера Эльтон был основан лечебный санаторий «Эльтон».

Озеро Эльтон стало известно в России еще во времена русского царя Ивана Грозного (1530–1584 гг.): после того как Московское царство покорило Астраханское ханство, на соленых озерах в районе Эльтона началась регулярная добыча соли. Богатство соленого озера Эльтон казалось столь огромным, а ее качество было столь высоко, что появились легенды о его неисчерпаемости.

Пик добычи соли пришелся на времена царствования российской императрицы Елизаветы Петровны (1709–1761 гг.). Тогда же было проложено два соляных тракта от озера Эльтон до Николаевской и Покровской слобод, по которым соль доставлялась в губернии России.

В 1747 г. сенат издал указ об основании управления по добыче соли на озере Эльтон. В 1865 г. государство отказалось от добычи соли на Эльтоне, так как эльтонскую соль потеснила баскунчакская. Соляные разработки были проданы частным

предпринимателям. При бесконтрольной массовой разработке соли ее запасы стали уменьшаться, и в 1880-х гг. добыча была прекращена.

Примерно в то же время российские ученые-медики обратили внимание общества на минеральные источники и лечебные грязи вокруг озера и предложили открыть рядом с Эльтоном недорогой, но эффективный курорт. В то время основным занятием местного населения было

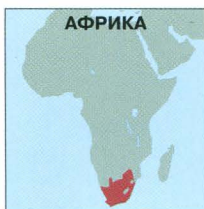
разведение овец, население вело кочевой образ жизни, и курорт пришлось создавать на пустом месте.

В 1910 году на его берегу основан лечебный санаторий «Эльтон» — грязевой и бальнеологический курорт. В качестве лечебного средства предлагается иловая грязь и рапа озера. Также действует Сморогдинский хлоридно-сульфатно-натриевый источник, воду которого используют для питья.



*Соли и воды озера Эльтон стали источником здоровья для многих посетителей местного курорта.*





АФРИКА

ГОРОД В ЮЖНО-АФРИКАНСКОЙ РЕСПУБЛИКЕ

# ПРЕТОРИЯ

Административная столица  
ЮАР



Панорама Претории практически не отличается от прочих промышленно развитых городов страны, только здесь гораздо больше зелени.

## ОБЩИЕ СВЕДЕНИЯ

### Местонахождение:

северо-восток Южно-Африканской Республики. Административная столица Южно-Африканской Республики.

### Территориально-административное деление:

5 районов (Восточный, Южный, Центрально-Западный, Северо-Западный и Северо-Восточный).

**Языки:** претория-сото, северный сото, африкаанс, тсвана, тсонга, зулу, английский.

### Этнический состав:

африканеры, северные сото, индийцы.

**Религии:** христианство, местные языческие верования.

**Денежная единица:** южноафриканский ранд.

**Ближайший международный аэропорт:** международный аэропорт Йоханнесбурга имени О. Р. Тамбо.

## ЦИФРЫ

**Площадь:** 513,84 км².

**Население:** 525 387 чел. (2001 г.).

**Плотность населения:** 1022,5 чел/км².

**Средняя высота над уровнем моря:** 1271 м.

## КЛИМАТ

Влажный субтропический климат.

**Средняя температура января:** +23,5°C.

**Средняя температура июля:** +12,5°C.

**Среднегодовое количество осадков:** 703 мм.

**Относительная влажность воздуха:** 70%.

**Удаленность:** 60 км к северу от Йоханнесбурга.

## ЭКОНОМИКА

Административный, торговый, промышленный и транспортный центр ЮАР.

**Промышленность:** черная металлургия, машиностроение, текстильная, химическая, цементная, пищевая.

**Сфера услуг:** туристические, транспортные, торговые, финансовые.

## ГОРОД БУРОВ

Город Претория был основан в 1855 г. Мартинусом Преториусом, предводителем буров, назвавшим город в честь своего отца.

**П**ретория — административная столица Южно-Африканской Республики, одна из трех столиц страны (Кейптаун — законодательная, Блумфонтейн — судебная). Город расположен по обоим берегам несудоходной реки Апис, в провинции Гаутенг.

Город расположился в плодородной долине с прекрасным теплым климатом, защищенной от ветров горным кряжем Магалисберг.

До XVII в. здесь не было постоянных поселений, так как коренное население вело кочевой образ жизни.

Лишь в XVII—XVIII вв. на месте будущей Претории обосновались ндебеле — народ группы нгуни под предводительством вождя Муси. Ндебеле и сейчас живут к востоку от Претории, вокруг города Бронкхорстспрейт, сумев сохранить собственный язык.





*В Юнион Билдинг — здании парламента ЮАР — 10 мая 1994 г. Нельсон Мандела впервые выступил перед народом в качестве президента.*



*Африканерская церковь Герреформеерде в Претории, Южно-Африканская Республика.*

В настоящее время язык ндебеле стал одним из официальных языков ЮАР, а узоры на оригинальных расписных домах ндебеле превратились в национальный орнамент страны.

В период Мфекане — смутного времени на юге Африки, вызванного расширением империи зулусов под предводительством вождя Чаки с 1815 по 1835 гг., местные племена покинули родные места, спасаясь бегством от воинов Чаки — грабителей и разрушителей.

В середине XIX в. эти земли приглянулись бурам (белым сельским поселенцам, потомкам колонистов), искавшим новые земли для заселения севернее реки Вааль, которые принадлежали африканцам. Им удалось прогнать отсюда зулусов, и уже в 1840–1855 гг. здесь располагалась первая ферма буров — Эландспорт. Чтобы окончательно закрепиться в этих местах, буры заложили город. Его основал южноафриканский политический деятель Мартинус Вессел Преториус (1819–1901 гг.), сын легендарного Андриса Преториуса (1798–1853 гг.) — вождя буров, стоявшего у истоков основания Республики Наталь, а позднее — Республики Трансвааль, национального героя буров,

прославившегося победой над зулусами в Битве на Кровавой реке. Основание города ознаменовало собой последний этап продвижения буров вглубь Африки в поисках свободных земель.

В память о своем великом отце М. Преториус — будущий первый президент Южно-Африканской Республики Трансвааль — назвал новый город Претория Филадельфия. Впоследствии название сократилось до одного слова — Претория. В 1860 г. город стал столицей Южно-Африканской Республики.

Во время Первой англо-бурской войны 1880–1881 гг. англичане терпели поражение за поражением и, не желая втягиваться в войну, подписали

мирную Преторийскую конвенцию 1881 г. Трансвааль со столицей в Претории получил полное самоуправление, хотя и признал английского постоянного представителя в Претории, не имевшего права вмешиваться во внутренние дела бурской республики.

Англичане учли уроки провальной войны, и Вторая англо-бурская война 1899–1902 гг. закончилась ликвидацией Трансвааля и английской колонизацией всей Южной Африки. Перед началом войны буры построили вокруг Претории несколько укрепленных фортов, готовясь к длительной осаде. От некоторых фортов остались руины, но несколько этих исторических укрепленных сооружений стали национальными памятниками.



*Спиральная дорожка в Фридом-парке (Парке Свободы) южноафриканской Претории.*

#### **ЛЮБОПЫТНЫЕ ФАКТЫ**

■ Во время первой Англо-бурской войны 1880–1881 гг. англичане потерпели поражение еще и потому, что буры носили простую деревенскую одежду, тогда как англичане оставались верны ярко-красным мундирам, выделяясь на фоне желтого африканского пейзажа и становясь отличной мишенью для бурских ружей. За красный цвет мундиров буры прозвали английских солдат «раками».





Город Претория имеет очень логичную планировку: весь он разбит на прямоугольные кварталы правильной формы. Самым центром города считается Церковная площадь, спроектированная по образцу Трафальгарской площади в Лондоне. Центральная улица Претории — Церковная улица.

## СИМВОЛ КОЛОНИАЛЬНОГО НАСЛЕДИЯ

До сих пор в городе есть желающие переименовать Преторию — для многих это название символизирует сложную историю ЮАР в ее бытность британским доминионом, а также в период апартеида.

**С** 1910 по 1961 г. Претория оставалась столицей Южно-Африканского Союза — британского доминиона. С 1961 г. он стал столицей ЮАР.

Долгое время Претория была символом режима апартеида, который поддерживала правившая тогда Национальная партия в период 1948–1994 гг. Это было тяжелое время для чернокожих жителей ЮАР, так как им разрешалось жить только

в специальных резервациях, покидать которые можно было только по разрешению властей. Руководящие должности тогда занимали преимущественно африканеры.

В Претории в 1964 г. проходил суд над Нельсоном Манделой (родился в 1918 г.), здесь он отбывал многолетнее тюремное заключение вплоть до 1990 г. Здесь же 10 мая 1994 г. Нельсон Мандела произнес слова

### ❖ ДОСТОПРИМЕЧАТЕЛЬНОСТИ

■ **Архитектурные:** Мелроуз-Хаус (1886 г.), здание парламента (1890 г.), президентская резиденция (парк Бринитирион), бывшая ратуша (1899 г.), правительство здание Юнион-Билдинг (1910–1913 гг.), здания XIX в. на площади Керкплатс, Дворец правосудия, Старое здание правительства, театр Олд-Капитол, Первый национальный банк, Старый нидерландский банк, почтамт.

■ **Культурные:** Музей африканского искусства «Окно Африки», Художественный музей (голландское искусство XVII в.), Музей Паула Крюгера (президента Трансвааля, 1825–1904 гг.), мемориал в честь буров-фортреккеров, памятник первому премьер-министру Южно-Африканского Союза Луису Бота (1862–1919 гг.), Университет Южной Африки, Университет Претории, Южно-Африканская академия наук и искусств, Государственная библиотека, Национальный архив, Муниципальная картинная галерея. Национальный историко-культурный музей, Музей Трансвааля, Военный музей (форт Шанскоп), Дом-музей президента П. Крюгера, Дом-музей первопроходцев, Национальный историко-культурный музей.

■ **Природные:** Национальный зоологический парк, Бургерс-парк (1892 г.), Веннинг-парк (Висячий сад), парк «Лощина магнолий», Птичий заповедник Остина Робертса, сады «Магнолия Делл».

■ **Исторические:** форты (конец XIX в.), площадь Керкплатс, Парк свободы.

■ **Прочие:** Рынок Тсване, Церковная площадь (1912 г.).

### ❖ ЛЮБОПЫТНЫЕ ФАКТЫ

■ Улица Черч-стрит (Церковная) имеет протяженность 26 км.

■ Битва на Кровавой реке между вооруженными отрядами буров и зулусов произошла 16 декабря 1838 г. Буры просили африканцев выделить им землю под заселение, но зулусы отвергли просьбу и убили всю мирную делегацию. В ответ буры организовали рейд с целью мщения. В долине реки НкOME на 500 буров напало более 10 тыс. зулусов, вооруженных копьями, тогда как буры имели пушки и ружья. Все атаки зулусов были отбиты. Потеряв несколько тысяч человек убитыми, зулусы бежали. Никто из буров не погиб.



Здание мэрии постройки XIX в. на площади Преториуса в Претории.





Памятник П. Крюгеру — президенту республики Трансвааль — на центральной Церковной площади.

присяги в качестве законно избранного президента Южно-Африканской Республики.

С названием Претории происходит путаница: его иногда называют Тсване — по названию реки на языке народа тсвана. Действительно, парламент ЮАР принимал решение о переименовании Претории, так как это название ассоциировалось с тяжелым историческим наследием, доставшимся коренному населению от европейских колонизаторов. Суд

впоследствии постановил отменить это решение, но споры о необходимости переименования столицы продолжаются.

Зато никто не посягает на неофициальный титул Претории, которую называют Городом жакаранды. Действительно, в парках и аллеях города растет множество этих растений, похожих на мимозу, но с сиреневыми цветами. Жакаранда, которую завезли в Преторию в XIX в. из Бразилии, цветет в октябре и ноябре, и тогда весь город окрашивается в сиреневый цвет: этих деревьев в Претории около 80 тысяч.

Претория — пятый по численности населения город ЮАР. Более половины жителей Претории —

европейского происхождения. В Претории самая большая коммуна белого населения во всей Африке. В настоящее время в окрестностях города проживает около полумиллиона африканеров — потомков европейских колонистов. Самой большой африканской этнической группой являются северные сото.

Претория — главный торговый, промышленный, транспортный и культурный центр Южно-Африканской Республики. В самом городе много предприятий черной металлургии, текстильной промышленности. В окрестностях Претории издавна ведется добыча алмазов и железной руды.

Весь город разбит на прямоугольные кварталы правильной формы. В архитектуре Претории самым причудливым образом смешались британский колониальный стиль, ар-деко и «южно-африканский» стиль, представленный сохранившимися африканерскими постройками. Историческим центром города является Черч-сквер (Церковная площадь), ранее называвшаяся Рыночной. Когда-то один англичанин открыл на этой площади первый в городе магазин и бар «Дыра в стене».

Неподалеку от Претории находится национальный парк Пауля Крюгера, передвижение по которому осуществляется на специальном поезде. Это старейший национальный парк ЮАР, расположенный между реками Лимпопо и Крокодиловая. В центральной части парка наблюдается самая большая концентрация диких животных в мире.

#### ЛЮБОПЫТНЫЕ ФАКТЫ

■ Национальный парк Крюгера известен своей огромной территорией и тем, что здесь живет более 250 тыс. животных 147 видов, за что парк прозван «Ноевым ковчегом». Здесь обитают представители «большой пятерки» животных Африки: лев, носорог, слон, буйвол и леопард. Парк был основан в 1898 г. последним президентом Трансвааля Паулем Крюгером.

■ Во время Второй англо-бурской войны 1899–1902 гг. английские офицеры содержались в заключении в здании школы в Претории. Среди них находился Уинстон Черчилль (1874–1924 гг.), военный корреспондент и будущий британский премьер-министр, которому удалось совершить знаменитый побег из заключения в Претории.

■ Зоопарк в Претории — один из крупнейших в мире. На территории в 60 га представлено более 130 видов млекопитающих и 120 видов птиц.

■ К северо-востоку от Претории находится Куллинан — алмазоносная шахта, где в 1905 г. был найден алмаз в 530 карат — самый большой из когда-либо обнаруженных на территории Африки, называемый «Большой африканской звездой». Позже бриллиант был разделен на 106 частей и вправлен в корону британской королевы. Сейчас все части находятся среди драгоценностей британской королевской семьи.

■ Музей военной истории Претории находится в форте Клапперкоп. Это одна из четырех крепостей, построенных для защиты города, но никогда не использовавшихся по прямому назначению.



Мемориал в честь буров-фортреккеров (первопроходцев) в Претории.





# ТУРГАУ

Кантон на берегу  
Боденского озера



Тургау — один из наиболее промышленно развитых кантонов Швейцарии, славящийся, тем не менее, обширными лугами и виноградниками, а также многочисленными средневековыми постройками.

## ОБЩИЕ СВЕДЕНИЯ

### Местоположение:

Западная Европа.

Кантон в составе Швейцарской Конфедерации.

### Официальное название:

Кантон Тургау.

### Административный центр:

город Фрауэнфельд — 23 948 чел. (2012 г.).

### Административное деление:

5 округов (Фрауэнфельд, Кройцлинген, Вайнфельден, Мюнхвилен, Арбон), 80 муниципалитетов.

### Язык:

немецкий.

### Этнический состав:

швейцарцы, немцы, итальянцы.

### Религии:

протестанты — 45%, католики — 36%, прочие — 19% (2000 г.).

### Денежная единица:

швейцарский франк.

### Крупные населенные пункты:

Фрауэнфельд, Кройцлинген — 20 349 чел. (2012 г.), Арбон — 13 884 чел. (2012 г.), Амрисвиль — 12 503 чел. (2012 г.), Вайнфельден — 10 646 чел. (2012 г.), Романсхорн — 10 254 чел. (2012 г.).

### Крупнейшие реки:

Рейн, Тур, Мурт.

### Крупнейшее озеро:

Боденское.

### Соседние страны и территории:

на севере и востоке — Боденское озеро (граница с Германией и Австрией), на северо-востоке — река Рейн (граница с Германией), на юге — кантон Санкт-Галлен, на западе — кантоны Цюрих и Шаффхаузен.

## ЦИФРЫ

**Площадь:** 991,02 км².

**Население:** 254 528 чел. (2012 г.).

**Плотность населения:** 256,8 чел/км².

**Самая высокая точка:** гора Хохграт (996 м).

**Самая низкая точка:** река Тур (370 м).

**Средняя высота над уровнем моря:** 680 м.

## КОЛЛЕКТИВНОЕ ВЛАДЕНИЕ ШВЕЙЦАРИИ

Швейцарская глава в истории Тургау открылась в 1460 г., когда его территории были оккупированы Швейцарским союзом.

**К**антон Тургау расположен на северо-востоке Швейцарии, его столицей является город Фрауэнфельд.

Рельеф кантона представлен тремя горными массивами: первый простирается вдоль берега Боденского озера

на севере, второй находится в глубине территории кантона, между реками Тур и Мурт, третий формирует естественную границу кантона на юге, где находится гора Хемли (992 м), высшаяся в месте соединения границ трех швейцарских кантонов: Цюрих, Санкт-Галле и Тургау. Самая высокая вершина Тургау — гора Хохграт (996 м): с одной стороны она покрыта густым лесом, а с другой находятся голые скалы.

По территории Тургау протекают крупная река Рейн и ее приток Тур

(самая длинная в восточной части Швейцарии), пересекающий весь кантон с востока на запад.

У кантона есть выход к берегу Боденского озера (его обеих частей — Верхней и Нижней), расположенного на границе Швейцарии, Германии и Австрии. Это большое судоходное озеро, на котором работает паромная переправа.

В доисторические времена этот край населяли народы Пфинской культуры, получившей название от

### ☀ КЛИМАТ

Влажный умеренный.

**Средняя температура января:** -4°C.

**Средняя температура июля:** +15°C.


**Среднегодовое количество осадков:** 1700 мм.

**Относительная влажность воздуха:** 80%.





Фахверковые (каркасные) дома в старинном городке Арбон на берегу Боденского озера в кантоне Тургау.



Исторический деревянный мост через реку Рейн, построенный в 1816 г., соединяет Германию и швейцарский кантон Тургау.

города Пфин в кантоне Тургау. Пфинская культура существовала в предгорьях Альп, на берегу Боденского озера (за что получила название «озерной») в эпоху раннего неолита (3900–3500 гг. до н. э.).

Когда сюда пришли римляне, они создали на этих землях провинцию Раетия, объединявшую земли альпийского и дунайского регионов. После падения Римской империи в 450 г. этот край заселили германские племена.

В VI в. эта земля именовалась Турговией (от названия реки Тур), став частью империи франков, а в X в. — герцогством Швабия. В те времена Турговия включала в себя не только земли нынешнего кантона Тургау, но и соседние земли.

В конце X в. Тургау уже носил титул ландграфства и был владением графов (а впоследствии герцогов) Церринген, а с 1098 г. — графов Кибург.

В 1264 г. династия графов Кибург прервалась и ее владения унаследовали Габсбурги.

В те времена город Цюрих (нынешняя столица кантона Цюрих и крупнейший финансовый центр Швейцарии) находился в составе Тургау, и продолжалось это вплоть до 1218 г., когда он получил имперскую привилегию и стал подчиняться не феодалу, а непосредственно императору Священной Римской империи.

В 1460 г. Швейцарский союз оккупировал Тургау, отобрав его у австрийских Габсбургов, и управлял им как общим владением семи кантонов, назначая в Тургау наместника — ландфохта.

С началом широкого движения религиозной и общественной Реформации в Швейцарии в XVI в. реформисты и католики стремились перетянуть Тургау на свою сторону, при этом используя любые методы борьбы. В 1524 г. жители Тургау определились со своими предпочтениями: крестьяне Иттингена, недовольные поведением католических монахов, разгромили монастырь, сожгли свои долговые расписки и изгнали монастырскую братию. За период с 1526 по 1531 гг. большинство населения Тургау приняли идеи реформаторства, хотя не обошлось без кровавых стычек между сторонниками различных партий.

#### ЭКОНОМИКА

**ВРП:** CHF 13,9 млрд, ВРП на душу населения: CHF 55 118 (2010 г.).

**Промышленность:** издательская, точное машиностроение, производство механического оборудования, химическая, пищевая, легкая (обувная, текстильная).

**Сельское хозяйство:** растениеводство (пшеница, кукуруза, фрукты, виноград), животноводство (свиноводство, крупный рогатый скот).

**Сфера обслуживания:** финансовые услуги, торговля, туризм.

#### ЛЮБОПЫТНЫЕ ФАКТЫ

■ В городе Кройцлинген сохранился старинный винный пресс, настолько уникальный, что он удостоился чести быть внесенным в список Швейцарского исторического наследия.



Залив и католическая церковь в городе Романсхорн на Боденском озере в кантоне Тургау.





*Тургау, как бы повторяющий форму Боденского озера, разделен на 5 округов и 80 муниципалитетов. Кантон граничит с Германией и Австрией, что определяет его культурные особенности. Неудивительно, что официальный язык Тургау — немецкий.*

## ❖ ДОСТОПРИМЕЧАТЕЛЬНОСТИ

■ **Природные:** Боденское озеро.

■ **Исторические:** замок Арненберг, замок Зонненберг, замок Арбон.

■ **Город Фрауэнфельд:** церковь Св. Николая, ратуша (XVI в.), здания национальных и кантональных архивов, Городская католическая церковь, церковь Св. Лауреца с часовней Св. Анны, Музей археологии и естественной истории кантона Тургау и Фрауэнфельда, замок Фрауэнфельд с Музеем истории, Ратхаус (здание городского собрания), Бернерхаус.

## ❗ ЛЮБОПЫТНЫЕ ФАКТЫ

■ **Деревянные постройки** Пфинской культуры строились на сваях у воды Боденского озера. Этот метод строительства характерен для альпийских культур на территории нынешней Швейцарии.

■ В историю кулинарии Тургау вошел как место, где разработан рецепт всемирно знаменитых «печеночных клецок из Тургау», отличающихся своеобразным вкусом в сочетании с простотой изготовления.

## САДОВЫЙ КРАЙ

Кантон Тургау известен в Швейцарии как место, где выращивают самые лучшие яблоки и груши.

**В** 1798 г. Швейцарский союз распался, что означало для Тургау полную свободу от прежней зависимости. Сначала Тургау вошел в состав Гельветической республики — государства, просуществовавшего пять лет (с 1798 по 1803 гг.) на территории современной Швейцарии. Гельветический союз раздирали внутренние противоречия: одна партия выступала за единую Гельветическую республику с централизованной властью, другая придерживалась прежней кантональной системы. Решил проблему Наполеон Бонапарт (1769–1821 гг.), который сумел воспользоваться разногласиями и в 1803 г. провозгласил Акт посредничества. С помощью него он на посреднических правах и подтолкнул Швейцарию к введению федеральной конституции, согласно которой Швейцария образовала союзное кантональное

## ❗ ЛЮБОПЫТНЫЕ ФАКТЫ

■ Название города Вайнфельд в кантоне Тургау происходит от названия древнеримского поселения, что находилось на этом месте и называлось Куивельда. Оба слова означают одно и то же — «виноградное поле».



Типичный пейзаж кантона Тургау вокруг населенного пункта Иттинген.





Замок Фрауэнфельд в одноименном городе — столице кантона Тургау.

государство. Тургау вошел в состав Швейцарии на правах семнадцатого кантона и в этом качестве пребывает и поныне.

Тургау — немецкоязычный кантон, в котором немецкий является официальным языком. Главную роль в этом сыграло соседство с Германией и Австрией: у населения Тургау общая культура с жителями приграничных областей этих стран.

Тургау — экономически развитый кантон, на протяжении долгого времени здесь не бывало кризисов. В кантоне в равной мере развиты

сельское хозяйство и промышленность. Основная отрасль сельского хозяйства — садоводство, а специализацией кантона издавна является выращивание собственных сортов яблок и груш, из которых изготавливают лучший в Европе сидр. По давней традиции сельских жителей кантона Тургау в конце сезона сбора яблок из числа юных крестьянок выбирается самая красивая девушка, которая удостоивается титула Аффелькенигин — «королева яблок». Кроме того, долина реки Тур — старый район виноградарства, на землях которого виноград выращивался еще в римские времена.

Среди отраслей промышленности лидирующие позиции занимает

металлообработка, издательская и текстильная промышленность. Большинство предприятий сконцентрированы вокруг столицы кантона — города Фрауэнфельд.

Этот город благоустроивали еще римляне, проложившие здесь дорогу, которая сохранилась до наших дней и носит название Римской. В окрестностях города находятся остатки богатых римских вилл, на руинах которых построены христианские храмы. Первое упоминание о Фрауэнфельде относится к 1246 г., когда он был известен как деревня Фроуинфельт. В документах 1286 г. Фрауэнфельд уже назван городом.

Одно из самых известных исторических мест кантона Тургау — замок Арененберг, находящийся на холме высотой 458 м, над берегом Боденского озера. Замок Арененберг невелик по сравнению с другими замками Тургау, но известен тем, что в прошлом принадлежал Гортензии де Богарне (1783–1837 гг.), падчерице императора Наполеона I (1769–1821 гг.), женившегося на ее матери Жозефине Богарне (1763–1814 гг.) в 1796 г. После смерти королевы Гортензии замок перешел по наследству к принцу Луи-Наполеону, который продал его со всем имуществом. В 1853 г. Наполеон III женился на Марии Евгении Августине Игнасии де Монтихо (1826–1920 гг.), которая спустя три года купила замок в подарок супругу. После его смерти в 1906 г. Евгения Монтихо подарила замок Арененберг кантону Тургау, в котором позже был открыт Музей Наполеона.

#### ЛЮБОПЫТНЫЕ ФАКТЫ

■ Жители Тургау горды тем, что именно на их земле родились католическая святая Виборада, погибшая в 926 г. от рук венгерских захватчиков, нашествие которых она сама и предсказала, и психиатр Карл Густав Юнг (1875–1961 гг.), основоположник одного из направлений глубинной психологии, создатель «концепции психологических типов».

■ Боденское озеро делится на Верхнее и Нижнее, и названия им были даны в эпоху Древнего Рима. Нижнее озеро называлось Акроникус, Верхнее — Константинус. В Средние века обе части озера стали называть Боденским озером. Впоследствии Боденским его стали называть только в немецкоговорящих странах, тогда как в большинстве европейских языков используются производные от Константинус: Констанс (французский), Констенс (английский), Констанца (итальянский). Когда и почему название «Боденское» также распространилось и на Нижнее озеро, неизвестно.

■ Словом «гау» германцы и вены обозначали область проживания конкретного племени. Во Франкской империи Карла I Великого (742/747 или 748–814 гг.) гау превратилось в административную единицу под началом назначенного графа (гауграфа), который также выполнял функции главного судьи и главного военачальника. Со временем графы из наместников монарха стали наследственными владетелями своих областей и термин «гау» заменило «графство».



Малый замок Арененберг в настоящее время является Музеем Наполеона.