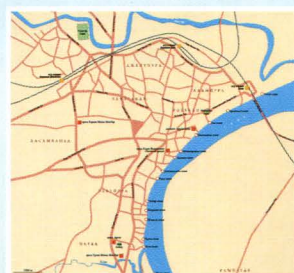


АТЛАС



ЦЕЛЫЙ МИР В ТВОИХ РУКАХ

ВАРАНАСИ

Священный город
индуизма и буддизма




179



ЛЕНИНГРАДСКАЯ ОБЛАСТЬ

ОЗЕРО ЭРИ

НЕВШАТЕЛЬ



ОСТРОВА РЮКЮ

ЛУАНДА

16+

DeAGOSTINI

АТЛАС

ЦЕЛЫЙ МИР В ТВОИХ РУКАХ

ВЫПУСК № 179. СОДЕРЖАНИЕ

ВАРАНАСИ:

Город Варанаси — священный для верующих место. По преданию, этот город был основан самим Шивой. Индусы верят, что именно в Варанаси они находятся ближе всего к небесным царям, и скончаться в этом городе считается почетным.

ЛЕНИНГРАДСКАЯ ОБЛАСТЬ:

Названия города «Ленинград» давно нет на карте, но Ленинградская область пока не отказывается от своего имени. Когда-то она называлась Ингерманландской губернией и здесь, на берегах Невы, строились современнейшие для своей эпохи корабли петровского флота. Несмотря на то что Ленинградская область тяжело пережила годы Великой Отечественной войны, здесь сохранились интересные образцы российской крепостной архитектуры, а также знаменитые монастыри и дворцовые ансамбли, самый известный из которых музей-заповедник «Гатчина».

ОЗЕРО ЭРИ:

До прихода европейцев на берегах озера Эри жили разнообразные, но немногочисленные племена индейцев, постоянно враждовавшие между собой. После появления первых европейских переселенцев некоторое время индейцы жили с ними в мире, но дележка земли между аборигенами и пришельцами оказалась неизбежной. В наши дни озеро Эри служит судоходным путем между канадскими провинциями и американскими штатами.

НЕВШАТЕЛЬ:


Один из самых богатых кантонов Швейцарии. Известность Невшателю приносят часовых дел мастера, ведь большинство специалистов по изготовлению швейцарских часов трудятся именно в этом кантоне.

ОСТРОВА РЮКЮ:

Эти вулканические и коралловые острова — особый регион Японии: они на 99 процентов населены рюкюсцами — родственным японцам народом, имеющим очень древнюю самобытную культуру, — которые говорят на своем, непонятном японцам языке. Интересно, что государство Рюкю перешло к Японии лишь в конце XIX в. Сейчас в качестве основного языка распространен особый диалект японского.

ЛУАНДА:


Столица Анголы входит в число самых дорогих городов в мире. Луанда еще не оправилась после тридцатилетней гражданской войны, однако «новые ангольцы», разбогатевшие на нефти и алмазах, медленно, но верно возрождают город.



США/Канада. Озеро Эри. По озеру проходит множество прогулочных маршрутов.



Швейцария. Невшатель. Элегантное здание в стиле ренессанса на площади Пляс-де-Аль.



Ангола. Луанда. Гражданская война, которая завершилась в 2002 г., оставила сиротами многих детей.

«АТЛАС. Целый мир в твоих руках»

Выпуск № 179, 2013
Еженедельное издание

РОССИЯ

Издатель, учредитель, редакция:
ООО «Де Агостини», Россия
Юридический адрес:
105066, г. Москва, ул. Александра Лукьянова, д. 3, стр. 1.
Письма читателей по данному адресу не принимаются.

Генеральный директор: Николаос Скилакис
Главный редактор: Анастасия Жаркова
Финансовый директор: Наталия Василенко
Коммерческий директор: Александр Якутов
Менеджер по маркетингу: Михаил Ткачук

Свидетельство о регистрации средства массовой информации в Федеральной службе по надзору в сфере связи и массовых коммуникаций
ПИ № ФС 77-44668 от 20 апреля 2011 г.

Уважаемые читатели!
Для вашего удобства рекомендуем приобретать выпуски в одном и том же киоске и заранее сообщать продавцу о вашем желании покупать следующие выпуски коллекции.

Для заказа пропущенных номеров и по всем вопросам, касающимся информации о коллекции, заходите на сайт www.deagostini.ru, по остальным вопросам обращайтесь по телефону бесплатной «горячей линии» в России:

8-800-200-02-01;

Телефон «горячей линии» для читателей Москвы:

8-495-660-02-02

Адрес для писем читателей:
Россия, 105066, г. Москва, а/я 13,
«Де Агостини», «Атлас. Целый мир в твоих руках».
Пожалуйста, указывайте в письмах свои контактные данные для обратной связи (телефон или e-mail).

Распространение: ООО «Бурда Дистрибушен Сервисиз»

УКРАИНА

Издатель и учредитель:
ООО «Де Агостини Паблшинг», Украина
Юридический адрес:
01032, Украина, г. Киев, ул. Сакаганского, д. 119.
Генеральный директор: Екатерина Клименко

Свидетельство о государственной регистрации печатного СМИ Министерства юстиции Украины
КВ № 15131-3703Р от 30.04.2009 г.

Для заказа пропущенных номеров и по всем вопросам, касающимся информации о коллекции, заходите на сайт www.deagostini.ua по остальным вопросам обращайтесь по телефону бесплатной «горячей линии» в Украине:

0-800-500-8-40

Адрес для писем читателей:
Украина, 01033, г. Киев, а/я «Де Агостини»,
«Атлас. Целый мир в твоих руках»
Украина, 01033, м. Киев, а/с «Де Агостини»

БЕЛАРУСЬ

Импортер и дистрибутор в РБ:
ООО «Росчерк», РБ, 220037, г. Минск, ул. Авангардная, 48а, литер 8/к. Тел./факс: +375-17 331-94-27.
Телефон «горячей линии» в РБ:

+375-17-279-87-87

(пн–пт, 9.00–21.00)

Адрес для писем читателей:
Республика Беларусь, 220040, г. Минск, а/я 224,
ООО «Росчерк», «Де Агостини»,
«Атлас. Целый мир в твоих руках»

КАЗАХСТАН

Распространение:
ТОО «КГП «Бурда-Алатау Пресс»

Рекомендуемая цена:
69 руб., 12,90 грн, 14 900 бел. руб., 290 тенге.
Издатель оставляет за собой право увеличить рекомендуемую цену выпусков.
Издатель оставляет за собой право изменять последовательность номеров и их содержание.

Отпечатано в типографии: ООО Компания Юнивест Маркетинг, 08500, Украина, Киевская область, г. Фастов, ул. Полиграфическая, д. 10.
Тираж: 75 000 экз.
© 2010–2013 ООО «Де Агостини»

ISSN 2075-0536

Информация к иллюстрациям

Обложка: Варанаси, Индия.
© Svetlana Kolobova / Фотобанк Лори
Варанаси: © DeAgostini Picture Library; © DIOMEDIA
Ленинградская область: © Литвяк Игорь, Александр Рошин, Наталья Белотелова, Михаил Марковский, Александр Маркин / Фотобанк Лори
Озеро Эри: © DeAgostini Picture Library;
© Марина Михайлова / Фотобанк Лори;
© DIOMEDIA
Невшатель: © DeAgostini Picture Library; © DIOMEDIA
Острова Рюкю: © DeAgostini Picture Library; © DIOMEDIA
Луанда: © DeAgostini Picture Library; © DIOMEDIA

Дата выхода в России 13.07.2013.



ВАРАНАСИ

Священный город
индуизма и буддизма



Варанаси, ранее известный как Бенарес, — обязательное место паломничества индуистов. Здесь находятся самые важные и древние гхаты — места ритуального омовения в водах Ганга и кремации усопших.

ОБЩИЕ СВЕДЕНИЯ

Местонахождение:

север Индии.
Столица области Варанаси, штат Уттар-Прадеш.

Языки: урду, бенгали, бундели, бходжпури, диалекты кхари-боли, лакхнауский урду.

Этнический состав: индийцы (большинство), местные племена и народности.

Религии: индуизм, ислам, христианство, джайнизм.

Денежная единица: индийская рупия.

Крупнейшие реки: Ганг, Варан (Варуна) и Аси (Асси).

Важнейший аэропорт: международный аэропорт Лал-Бахадур-Шастри.

КЛИМАТ

Влажный субтропический.

Сезон дождей: с июля до конца сентября.

Средняя температура января: +13,5°C.

Средняя температура июля: +29°C.

Среднегодовое количество осадков: 1025,4 мм.

Относительная влажность воздуха: 75%.

ЭКОНОМИКА

Крупный религиозный и образовательный центр.

Центр религиозного паломничества.

Транспортный узел на магистрали Калькутта — Дели.

Промышленность: легкая (текстильная), пищевая (в т. ч. табачная), химическая (красители), производство стекла.

Традиционные ремесла: ткачество (шелковые тканые сари и ковры), изделия из меди, ювелирные изделия, парча, ритуальные предметы.

Сфера услуг: туристические, торговые, транспортные.

ГРАД СИЯЮЩИЙ

В «Ригведе» — собрании гимнов на ведийском языке — Варанаси именуется Каси (или Каши), что значит «Сияющий». Это должно было подчеркивать значение Варанаси как центра наук, литературы и искусства.

Варанаси — город на севере Индии, на левом берегу великой индийской реки Ганг, между ее притоками Варан (Варуна) и Аси (Асси). Название города отражает его географическое положение и образование через простое сложение названий этих рек. Известно более десятка исторических названий города, в том числе Каси (или Каши) — «Сияющий». Но в конечном итоге прижилось название «Варанаси».

Индуистские легенды утверждают, что город был сотворен богом Шивой около 5 тыс. лет назад. Это событие

описано в древнеиндийском эпосе «Махабхарата», который сами индусы считают подлинным историческим документом.

Однако результаты археологических исследований указывают на то, что Варанаси был основан примерно 3 тыс. лет назад. Изначально он развивался и богател за счет торговли и ремесла: здесь было налажено производство муслина, шелка, благовоний, изделий из слоновой кости. Слава о мастерстве камнерезов из Варанаси разнеслась по всей Индии.

В эпоху Будды Шакьямуни (563–483 гг. до н. э.) — духовного учителя и основателя учения буддизма — Варанаси был столицей царства Каши. Сам Будда Шакьямуни произнес свою первую проповедь буддизма в Сарнатхе, неподалеку от Варанаси.

Во времена империи Гуптов (IV–VI вв.) Варанаси становится крупным


ЦИФРЫ

Площадь: 1550 км².

Население: 1 435 113 чел. (2012 г.).

Плотность населения: 925,9 чел/км².

Средняя высота над уровнем моря: 81 м.



С рассветом к берегу священной для индусов реки Ганг стекаются толпы паломников для совершения на гхатах — набережных Варанаси — религиозного ритуала очищения души, тела и одеяний.

центром индуистского (шиваитско-го) культа. В течение Средних веков он являлся самым главным в числе тиртхи — священных мест на берегах водоемов, где совершались ритуалы омовения и жертвоприношения. Звание тиртхи означало, что Варанаси превратился в центр религиозного паломничества для индусов, желающих исполнить священный долг и задобрить великое божество.

Варанаси был центром не только религии, но и образования и искусства. Размеры его были поистине огромны: китайский путешественник и ученый Сюаньцзан (602–664 гг.) описывал Варанаси как город, протянувшийся вдоль западного берега Ганга более чем на 51 км.

Одно из ключевых событий в истории города произошло в 1193 г., когда Варанаси был завоеван гуридом (вождем суннитов) Кутб-ад-Дином. Спустя три с половиной столетия, в 1529 г., город был присоединен к империи Бабура (1483–1530 гг.) — основателя государства Великих

Моголов в Индии. Варанаси стал исключительно богат, открыв торговлю ценными видами ткани.

В конце XVII в. могольский император Аурангзеб (1618–1707 гг.) повелел разрушить почти все храмы города. Уцелели лишь самые большие сооружения, да и те по указу правителя были перестроены в мечети.

Новая страница в истории Варанаси открылась в 1775 г., когда он, будучи центром княжества Бенарес, был захвачен английским колониальным корпусом. Варанаси оказался в подчинении Английской Ост-Индской компании, которая способствовала возрождению религиозной и торговой

роли города на севере Индии, а также построила здесь много зданий в колониальном стиле.

Несмотря на в целом лояльное отношение англичан к индийской вере и обычаям, в 1781 г. здесь произошло известное Бенаресское восстание, разгоревшееся после того, как англичане повысили налоги. Восстание, в результате которого погибло много индийцев, было подавлено. Тем не менее оно стало символом борьбы Индии за независимость.

После того как Индия стала независимой страной, в 1950 г. Варанаси был включен в состав штата Уттар-Прадеш.

ЛЮБОПЫТНЫЕ ФАКТЫ

- «Бенарес» — род серебряной парчи, изготовлением которой славится город Варанаси. Традиционно ее ткut с вплетением узоров из тонкой золотой и серебряной нитей.
- Музей Бхарат-Кала-Бхаван при Индуистском университете обладает самой богатой в мире коллекцией древней и средневековой индуистской скульптуры, живописи, древних манускриптов и индийских тканей.
- Храм Ман-Мандиль в 1680 г. был переделан в обсерваторию. В нем сохранились старинные астрономические инструменты.



Ворота форта Рамнагар в Варанаси.



Варанаси расположен на юге штата Уттар-Прадеш, между притоками Ганга Варан (Варуна) и Аси (Асси). Этот город — один из старейших в Индии. Он сохраняет статус одного из главных центров буддизма, джайнизма и ислама: в городе насчитывается около 300 мечетей.

❖ ДОСТОПРИМЕЧАТЕЛЬНОСТИ

■ **Культовые:** мечеть Гьян-вапи (XVII в.), набережные-гхаты (Асси, Барнасангам, Дасашвамедх, Маникарника, Панчаганга), храм Вишванатх (Бишешвар, «Золотой храм Шивы», около 1750 г.), мечеть Аурангзеба (конец XVII — начало XVIII в.), храм Дурги (XVIII в.), храм Санлат-Мочан (храм бога обезьян Ханумана), храм Аннапурна, храм Кал-Бхайрава, мечеть Аламгир, храм Ман-Мандиль (дом Мандиль-Синга, с 1680 г. — обсерватория), храм Джайн-Мандиль.

■ **Культовые:** Индуистский университет, музей Бхарат-Кала-Бхаван.

■ **Исторические:** «Львиная капитель» (III в. до н. э.), дворец раджи Варанаси в форте Рамнагар, дворец Ман-Мандир (около 1600 г.).

❖ ЛЮБОПЫТНЫЕ ФАКТЫ

■ В Варанаси проживает несколько десятков тысяч браминов (брахманов) — жрецов и духовных наставников. Местные пандиты (ученая степень брахмана) по-прежнему считаются в стране главными авторитетами во всех религиозных вопросах.

■ Храм богини Дурги — грозной супруги бога Шивы — один из самых почитаемых в Варанаси. Дурга изображается в облике женщины с десятью или даже двадцатью руками, восседающей на гималайском тигре или льве.

ГОРОД ПАЛОМНИКОВ


Основные религиозные ритуалы в Варанаси проводятся на набережных вдоль левого берега реки Ганг, на каменных площадках, называемых гхатами.

В наши дни Варанаси остается крупнейшим в Индии религиозным индуистским центром, а также местом паломничества индуистов и буддистов к священной реке Ганг. В индуизме считается, что тот, кто отойдет в мир иной в Варанаси, имеет право на милость со стороны бога Шивы. Вот почему многие индийцы на склоне лет приезжают в этот город, а некоторые завещают перевезти свое тело в Варанаси после смерти. Тела умерших индусов переносят на гхаты — особые площадки на ступенчатых набережных, где разжигается церемониальный костер и останки предаются кремации. Прах развеивают над водами Ганга. Считается, что только на одной из варанасских гхат бессмертная душа индуса освобождается от брэнного тела,

оставляя ему грехи, накопленные в течение жизни, и устремляется в Вечность.

Варанасские гхаты служат местом не только прощания души с умершим телом, но и ритуального омовения в великой священной реке Ганг. Паломники стекаются к варанасским гхатам на рассвете. Они встречают новый день, смывая в речных водах накопленные грехи и распевая мантры. Число желающих окунуться в Ганге не уменьшается даже несмотря на то, что воды реки крайне загрязнены.

Каждая из гхат имеет свое название и отличается уникальностью архитектурного исполнения. Самые почитаемые гхаты — Асси, Барнасангам, Панчаганга и Маникарника. Особое место занимает гхата Дасашвамедх: именно с нее, согласно легенде,



В Варанаси живут садху — индуистские мистики, всю жизнь посвятившие духовному поиску.



Здание факультета искусств в Индуистском университете в городе Варанаси.



Вишванатх — «Золотой храм Шивы» — самое священное место в Варанаси.

Брахма совершил жертвоприношение, чтобы вымостить дорогу Шиве, вернувшемуся в Варанаси после снятия с него заклятья изгнания. На Дасашвамедх-гхате каждый вечер проводится церемония Ганга-Арти, или Огненная пуджа, — жертвоприношение божеству реки Ганг, осуществляемое под руководством специально обученных браминов.

Между гхатами и городскими кварталами, представляющими собой запутанный лабиринт узких извилистых улиц, протянулся длинный ряд храмов, которых в Варанаси около полутора тысяч. Самый известный — «Золотой храм Шивы» Вишванатх, построенный в 1750 г. Это — главный храм Варанаси, где находится один из

двенадцати священных джьотирлингамов — индуистских святынь. Храм получил название за свой 15-метровый золотой шпиль. Его вместе со всем зданием храма покрывает слой драгметалла, которого понадобилась целая тонна. Его даровал Ранджит Сингх, махараджа Пенджаба.

Напоминанием об эпохе мусульманского владычества в городе является построенная в 1674 г. мечеть Аурангзеба, самая величественная из 300 здешних мечетей. Она стоит рядом с индуистскими храмами на

набережной, потому что и сама перестроена из разрушенного индуистского святилища.

В Варанаси, как и во многих городах Индии, можно увидеть коров, свободно гуляющих по улицам. Зрелище производит большое впечатление на приезжих, главным образом своей худобой. Корова — священное существо для индусов, поэтому животные без опаски бродят по всему городу, заходя на самые отдаленные гали (так называют в Варанаси узкие городские улицы).

❗ ЛЮБОПЫТНЫЕ ФАКТЫ

■ Варанаси — родина многих всемирно известных ученых, музыкантов и художников. Здесь жили и работали поэт Тулсидас (ок. 1532 г. — 1624 г.) и писатель Премчанд (1880–1936 гг.).

■ В Энциклопедическом словаре Брокгауза и Ефрона Варанаси по своему религиозному значению в Индии был назван «Римом для индусов».

■ Названия отдельных мохалла (кварталов) в Варанаси отражают этническую специфику квартала: пенджабцы проживают в Лакхори-Тола, бенгальцы на протяжении столетий селились в Бенгали-Тола.

■ В Сарнатхе — пригороде Варанаси — работает Центральный университет тибетских исследований — единственное в Индии высшее государственное учебное заведение с преподаванием на тибетском языке.

■ С точки зрения индуистской космологии город Варанаси считается центром Земли.

■ В границах форта Рамнагар расположен храм Вьясы — мудреца, который в священном писании «Бхагавата-пурана» упоминается как семнадцатое воплощение бога. По легенде, Вьяса жил здесь после того, как Шива изгнал мудреца из Варанаси.



Коровы — священные животные для индусов — свободно бродят по улицам Варанаси.



ЛЕНИНГРАДСКАЯ ОБЛАСТЬ

ОБЛАСТЬ
В СОСТАВЕ
РОССИЙСКОЙ
ФЕДЕРАЦИИ



Ингерманландия сегодня



*От прежних далеко не мирных времен Ленинградской области
досталось в наследство несколько крепостей.*

ОБЩИЕ СВЕДЕНИЯ

Местоположение:

европейская часть
Российской Федерации.

Официальное название:

Ленинградская область.

Административная

принадлежность: Северо-
Западный федеральный округ.

Входит в состав Северо-За-
падного экономического
района.

Административный центр:

город Санкт-Петербург (город
федерального значения, не
входит в состав области как
субъекта РФ) — 5 028 000 чел.
(2013 г.).

Административное де-

деление: 1 городской округ,
17 муниципальных районов,
62 городских поселения,
141 сельское поселение.

Этнический состав:

русские — 92,7%, прочие
(финны, украинцы и др.) —
7,3% (2010 г.).

Религии: православие,
католичество, ислам.

Крупные населенные

пункты: Гатчина —
92 937 чел. (2010 г.),
Выборг — 79 962 чел. (2010 г.),
Сосновый Бор — 66 968 чел.
(2010 г.), Тихвин — 58 459 чел.
(2010 г.), Кириши —
52 657 чел. (2012 г.).

Крупнейшие реки: Луга,
Оять, Сясь, Паша, Волхов,
Свирь, Оредеж, Вуокса, Нева.

Крупнейшие озера:

Ладожское, Онежское, Вуокса,
Отрадное, Суходольское,
Вялье, Самро, Глубокое,
Комсомольское, Балаханов-
ское, Черемнецкое, Врево,
Кавголовское.

Соседние территории

и границы: на северо-запа-
де — Финляндия, на севере —
Карелия, на востоке —
Вологодская область, на юге
и юго-востоке — Новгород-
ская область, на юго-западе — Псков-
ская область, на западе —
Эстония.

В ЭПИЦЕНТРЕ РУССКО-ШВЕДСКИХ ВОЙН

В XV–XVIII вв. будущая Ленинградская область не раз оказывалась
в центре русско-шведских конфликтов.

Ленинградская область находится на северо-западе европейской части России и занимает Карельский перешеек между Балтийским морем и Ладожским озером, пойму реки Свирь между Ладожским и Онежским озерами, долины рек, впадающих в Ладожское озеро с юга, а также

низовья Волхова и местность между реками Невы и Нарвы.

Рельеф Ленинградской области равнинный: вся она находится на Восточно-Европейской (Русской) равнине. Лишь в районе Карельского перешейка (части Балтийского кристаллического щита) имеется множество скальных образований, перемежаемых большим количеством озер ледникового происхождения. Берега Финского залива и Ладожского озера низменные, так же как и долины крупных рек.

История заселения территории современной Ленинградской области

началась в эпоху мезолита, около 9–11 тыс. лет назад. С середины I тыс. н. э. здесь уже обосновались оседлые финно-угорские племена, а в VIII в. н. э. на этой территории появились поселения славян.

ЦИФРЫ

Площадь: 83 908 км².

Население: 1 751 135 чел. (2013 г.).

Плотность населения: 20,9 чел/км².

Городское население: 66,4%.

Протяженность: с запада на восток —
500 км, с севера на юг — 320 км.

Средняя высота над уровнем моря:
около 100 м.

**Максимальная высота над уровнем
моря:** гора Гяпсельга (Вепсовская возвы-
шенность, 291 м).

☀ КЛИМАТ

Атлантико-континентальный климат.
Прохладный и влажный, более 200 дней
с осадками и облачностью.

Средняя температура января: –9,5°С.

Средняя температура июля: +17°С.

Среднегодовое количество осадков:
600–700 мм.

Относительная влажность воздуха: 70%.



Древняя крепость Орешек на Ореховом острове напротив города Шлиссельбург.

В 750 г. на северо-западе современной России появилась Ладога — одно из первых поселений в истории Древней Руси, которое в IX–X вв. стало важнейшим политическим и экономическим центром формирования древнерусской государственности. В конце X в. после продолжительного соперничества с Новгородом Ладога уступила свои позиции.

В XI в. Новгород уже претендовал на независимость от Киевской Руси, но добиться ее городу удалось лишь в следующем столетии, когда он стал центром Новгородской республики (1136–1478 гг.), которая заняла земли от Балтийского моря до Уральских

гор на севере современной России. Нынешняя Ленинградская область вошла в состав Водской пятины.

В XIII–XIV вв. эта территория стала ареной сражений новгородцев с ливонскими рыцарями и шведскими феодалами. Именно в это время новгородцы построили здесь крепости Ям, Копорье, Орешек, Корела, Тиверский городок. В 1583 г. Швеция захватила Северо-Запад Руси, в том числе Водскую пятину, и Московское государство оказалось отрезанным от Балтийского моря. Шведы называли новые владения Ингерманландией.

По итогам русско-шведской войны 1590–1593 гг. в 1595 г. был подписан Тявзинский мирный договор, согласно которому Водская пятина возвращалась Московскому государству. Но уже в 1617 г., после русско-

шведской войны 1614–1617 гг., территории вновь отошли к Швеции.

Когда на престол взошел царь Петр I (1672–1725 гг.), началась борьба за получение выхода к берегам Балтики. Русское царство вступило в Северную войну 1700–1721 гг. Знаменательным событием тех времен становится основание Петром I города-крепости Санкт-Петербург 16 мая 1703 г. в устье Невы на Заячьем острове.

В 1708 г. территории вокруг Санкт-Петербурга вошли в состав Ингерманландской губернии под управлением светлейшего князя Александра Меншикова (1673–1729 гг.). В 1710 г. губерния была переименована в Санкт-Петербургскую. Однако официально Ингерманландия была закреплена за Россией в 1721 г. по Ништадтскому договору.

ЭКОНОМИКА

ВРП: 502,1 млрд руб. (2010 г.), на душу населения — 235,1 тыс. руб. (2010 г.).

Полезные ископаемые: фосфориты, горючие сланцы, бокситы, флюсовые известняки (Пикалево), доломиты, торф, глина, песок, радоновые источники (Лопухинка и Воронино), минеральные термальные воды (Луга, Ленинградская термальная аномалия).

Промышленность: тяжелое машиностроение, электротехническая и радиоэлектронная, приборостроительная, судо- и вагоностроение, производство промышленного оборудования, черная и цветная металлургия, химическая и нефтеперерабатывающая, деревообрабатывающая, целлюлозно-бумажная, легкая, пищевая, строительная.

Энергетика: ГЭС на реках Свирь, Волхов, Вуокса, Нарва; Киришская ГРЭС, АЭС (Сосновый Бор).

Сельское хозяйство: животноводство (молочно-мясное, свиноводство, птицеводство), растениеводство (кормовые и зерновые культуры, картофелеводство, овощеводство).

Судоходство по Волго-Балтийскому водному пути, Беломорско-Балтийскому каналу, по Ладожскому и Онежскому озерам, по рекам Невы, Свирь.

Морские порты: Санкт-Петербург, Выборг, Кронштадт (база Балтийского военно-морского флота).

Сфера обслуживания: туристические, транспортные.



Ивангородская крепость (XV в.) была построена при Иване III для защиты Новгородской области.



Административный центр Ленинградской области — город Санкт-Петербург, не входящий в состав самой области как субъекта РФ. Расстояние от Москвы до Санкт-Петербурга по железной дороге 650 км. Из-за географического положения области климат здесь переходный от морского к континентальному. По всей территории области — множество озер ледникового происхождения, особенно на Карельском перешейке.

ИСТОРИЧЕСКИЙ ЗАПОВЕДНИК РОССИЙСКОЙ ПРИБАЛТИКИ

В Ленинградской области находится множество архитектурных жемчужин, среди которых — архитектурно-парковый ансамбль Гатчины.

Самой большой проблемой в развитии Санкт-Петербургской губернии было создание транспортных путей, связывающих ее с прочими регионами империи, и в первую очередь — с Москвой. Поначалу перво-степенную роль в доставке грузов

в Петербург получили водные пути. В XVIII–XIX вв. были прорыты Вышневолоцкая, Тихвинская и Мариинская водные системы сообщений. Первая железная дорога Петербург — Царское Село была построена в 1837 г., а в 1851 г. была проложена двухколейная Николаевская железная дорога между Москвой и Петербургом.

В 1914 г. Санкт-Петербургская губерния была переименована в Петроградскую. В 1924 г. губерния получила имя Ленинградской (в память о скончавшемся тогда же В. И. Ленине). С 1927 г. до наших дней она сохранила это название.

Самые тяжелые испытания пришлось перенести жителям области в годы Великой Отечественной войны

1941–1945 гг. С 10 июля 1941 г. по 9 августа 1944 г. в этом районе шла Битва за Ленинград, целью которой была сначала защита, а потом и освобождение Ленинграда, блокированного

ДОСТОПРИМЕЧАТЕЛЬНОСТИ

■ **Культовые:** Рождественский мужской монастырь (о. Коневец, основан 1393 г.), Свято-Троицкий Александро-Свирский монастырь (основан XV в.), Никольская церковь (Ивангород, 1496 г.), Успенская церковь (Ивангород, XVI–XVII вв.), Тихвинский Успенский мужской монастырь (1560 г.), Зеленецкий-Троицкий монастырь или Мартириева Зелёная пустынь (основан 1564 г.), деревянные церкви Присвирия.

■ **Природные:** берег бухты Защитная в парке Монрепо (Выборг), Тосненский водопад, заповедник «Линдуловская лиственничная роща», Медное озеро (Карельский перешеек), Государственный природный Нижне-Свирский заповедник, комплексный памятник природы «Саблинский».

ДОСТОПРИМЕЧАТЕЛЬНОСТИ

■ **Исторические:** крепости Орешек, Копорье, Старая Ладога, Корела (г. Приозерск), Ивангород; мемориальный комплекс «Зеленый пояс Славы» (1965–1968 гг.), мемориал «Партизанская слава» (Лужковский р-н Ленинградской обл.), музей-заповедник «Прорыв блокады Ленинграда» (г. Кировск).

■ **Архитектурные:** Выборгский замок (XIII–XVII вв., с башней Святого Олава), дворцово-парковые ансамбли XVIII–XIX вв. (Гатчина, Ропша), Староладожский канал (1730 г.), усадьба «Тайцы» (1774–1780 гг.), Приоратский замок (Гатчина, 1799 г.).



Свято-Троицкий Александро-Свирский монастырь (XV в.) был основан святым Александром Свирским недалеко от Олонца.

фашистскими войсками 8 сентября 1941 г. Зимой 1941–1942 гг. по льду Ладожского озера проходила «Дорога жизни» протяженностью 308 км, а летом по дну Ладожского озера был проложен Ладожский трубопровод, снабжавший Ленинград горючим. В 1944 г. в ходе Ленинградско-Новгородской операции блокада была снята.

❗ ЛЮБОПЫТНЫЕ ФАКТЫ

- Крепость Орешек получила свое название от Орехового острова, на котором она расположена. С начала XVIII в. Орешек служил тюрьмой, и первой заключенной стала сестра Петра I Мария Алексеевна (1660–1723 гг.).
- В Ленинградской области обнаружены алмазные трубки, но промышленная добыча алмазов затруднена естественными условиями.
- Территория Ленинградской области — место сбора значительного количества дикорастущих лекарственных растений и ягод: ландыша майского, толокнянки, черники, брусники, клюквы, малины, багульника, можжевельника, лапчатки прямостоящей.
- Заказник «Линдуловская лиственничная роща» на Карельском перешейке заложен в 1738 г. В настоящее время благодаря ему становится возможным сохранение старейшего в России и Европе искусственного насаждения лиственницы сибирской.
- Медное озеро, или Меднозаводский разлив, — искусственное озеро на Карельском перешейке. Необычный цвет воды в озере связан с присутствием в воде ила, принесенного сюда лесными ручьями.
- Точно неизвестно происхождение названия «Ингерманландия». По одним источникам, оно идет от финского *inkeri maa* («прекрасная земля»). По другим — от имени шведской принцессы, жены Ярослава Мудрого Ингигерды. По третьим, оно связано с именем сына Рюрика, князя Игоря — Ингоря (или Ингвара). Даже если первая версия верна, то в слове «Ингерманландия» слово «земля» встречается дважды: к финскому *маа* добавлено шведское *land*, также означающее «земля».
- Высочайшая точка Карельского перешейка — гора Кивисюръя (203 м), расположена неподалеку от поселка Новожилово, в урочище Каменная гора.

В годы войны в Ленинградской области были разрушены 90% промышленных предприятий и 2 тыс. сельских населенных пунктов, большинство из которых были восстановлены в кратчайшие сроки после войны.

В наше время в Санкт-Петербурге, восстановившем свое историческое название в 1991 г., базируются высшие органы государственной власти Ленинградской области, а также Конституционный Суд Российской Федерации.

Жизнь Ленинградской области во многом зависит от многочисленных рек. Особенно важны для региона водные пути сообщения. Суда ходят по Волго-Балтийскому водному пути,

❗ ЛЮБОПЫТНЫЕ ФАКТЫ

- По территории Ленинградской области протянулся Балтийско-Ладожский глинт: высокий (до 40–60 м) уступ, длиной более чем 200 км, являющийся берегом древнего моря.
- В 1999 г. была издана отдельная Красная книга природы Ленинградской области.
- Ленинградская область занимает первое место в России по производству мясных субпродуктов.

Беломорско-Балтийскому каналу, по Ладожскому и Онежскому озерам, по рекам Нева и Свирь. В Выборге — городе в Ленинградской области, служащем портовым городом с XVI в., — работает Выборгский торговый порт. В области развита малая гидроэнергетика.



Каменные берега Ладожского озера — крупнейшего пресного озера в Европе.



РЕКИ И ОЗЕРА

ОЗЕРО
В СЕВЕРНОЙ
АМЕРИКЕ



ОЗЕРО ЭРИ

Самое маленькое
из Великих озер



Акваторию национального парка Поинт-Пили на канадском берегу озера Эри давно освоили любители катания на каное.

ОБЩИЕ СВЕДЕНИЯ

Местоположение:

Северная Америка.
Одно из Великих озер.

Происхождение:

ледниковое.

Питание:

в основном снеговое, дождевое.

Реки:

впадают — Детройт, Гранд, Рейзин, Гурон, Мони, Сандаски, Каяхога; вытекает — Ниагара.

Крупнейшие острова:

Пили (провинция Онтарио), Келлис (штат Огайо), Саут-Басс (штат Огайо), Мидл-Басс (штат Огайо), Норт-Басс (штат Огайо), Джонсонс (штат Огайо).

Крупнейшие города:

Кливленд (штат Огайо) — 396 815 чел. (2010 г.), Толидо (штат Огайо) — 287 208 чел. (2010 г.), Буффало (штат Нью-Йорк) — 261 025 чел. (2011 г.), Эри (штат Пенсильвания) — 101 807 чел. (2011 г.), Монро (штат Мичиган) — 20 733 чел. (2010 г.).

Важнейшие порты:

Толидо (штат Огайо), Кливленд (штат Огайо), Буффало (штат Нью-Йорк).

Язык:

английский.

Денежные единицы:

канадский доллар, доллар США.

ЦИФРЫ

Площадь: 25 744 км².

Площадь водосбора: 78 000 км².

Объем: 480 км³.

Длина: 388 км.

Ширина: 92 км.

Длина береговой линии: 1370 км.

Максимальная глубина: 64 м.

Средняя глубина: 19 м.

Тип минерализации: пресное.

Высота над уровнем моря: 174 м.

Период полной смены воды: 2,5 года.

Количество островов: 31 (13 — в Канаде, 18 — в США).

ОЗЕРО С ХВОСТОМ

Благозвучное название озера Эри означает «длинный хвост».

Озеро Эри входит в систему Великих озер Северной Америки, на территории США и Канады. Это озеро не только самое маленькое в группе, но еще и самое южное и самое маловодное из них. В Эри

КЛИМАТ

Умеренный.

Температура воды зимой: 0 — +2°C.

Температура воды летом: +24°C.

Замерзание прибрежной части: с декабря по март — апрель.

Среднегодовое количество осадков: 920 мм.

Относительная влажность воздуха: 70%.

впадает несколько небольших рек, а вытекает одна — 54-километровая река Ниагара, которая соединяет озера Эри и Онтарио. Эри также связано с озерами Гурон, Сент-Клэр, а через Эри-канал с рекой Гудзон и атлантическим побережьем США.

Название озера Эри происходит от названия одного из ирокезских племен эри (эриелхонан), жившего на южном берегу. В буквальном переводе это значит «длинный хвост»: так индейцы племени называли пуму, свое священное животное.

Озеро Эри приобрело современные границы всего 4 тыс. лет назад, что по меркам геологии совсем мало. Его чаша была вырыта в относительно мягкой породе ледниками. Берега озера преимущественно высокие и слабоизрезанные. Во многих местах сохранились песчаные дюны, по которым индейцы много веков назад проложили охотничьи тропы. На склонах дюн могут расти только несколько видов дуба, сформировавшие на берегах Эри редчайшее растительное сообщество — дубовую саванну.



Вид на реку Ниагара, связывающую между собой озера Эри и Онтарио.

Населенный остров Пили (провинция Онтарио, Канада) — крупнейший остров на озере Эри, а заодно и самая южная населенная территория Канады. Он расположен в западной части озера. Этот остров служит большой стоянкой на пути миграции птиц. Уникальна природа Пили еще и тем, что здесь произрастают редкие для Канады растения — дикий гиацинт и трехкосточник узколистый.

Не менее уникален климат Эри, способный оказывать «снеговой эффект», когда над теплой водой озера циркулируют холодные зимние ветры. Добираясь до Буффало, они обрушиваются на него массы снега. Но «снеговой эффект» — явление кратковременное, так как влияние озера заканчивается при его замерзании, а являясь самым мелким из Великих озер, оно замерзает быстрее других. Но и малого оказывается достаточно: «благодаря» влиянию климата Эри Буффало занимает

одиннадцатое по «снежности» место среди городов США.

Окрестности озера Эри, подверженные капризам изменчивой природы, еще в древние времена были заселены двумя основными группами племен ирокезов: племенем эри — на юге, племенем аттавандаронов — на севере.

Первым европейцем, достигшим озера Эри, был Луи Жольэ (1645–1700 гг.) — франкоканадский траппер (зверолов) и первопроходец, исследователь Северной Америки. Он побывал на озере в 1669 г. Впоследствии близ озера стали появляться французские поселения. В конце XVII в. территориями заинтересовались и англичане, которым удалось найти общий язык с аборигенами.

Местные индейцы не мешали европейцам селиться на берегах Эри и не воевали с соседями-ирокезами.

Но мир в осваиваемом регионе был недолгим: во время франкоирокезских войн в борьбе за право торговать пушниной (получивших название «бобровые войны») коренное население берегов Эри было истреблено, и на территориях поселились алгонкинские племена индейцев оттава, оджибве, виандот и минго.

Во время англо-американской войны 1812–1815 гг. (в период наполеоновских войн) на озере Эри произошло знаменитое сражение: 10 сентября 1813 г. корабли американского commodora Оливера Перри (1785–1819 гг.) одержали победу над англичанами.

ЭКОНОМИКА

Озерное судоходство.
Рыболовство.

Сельское хозяйство: растениеводство (виноградарство, садоводство), животноводство (мясо-молочное).

Промышленность: металлургическая, химическая.

Сфера услуг: туристические (спортивное рыболовство), транспортные.

ЛЮБОПЫТНЫЕ ФАКТЫ

■ Озеро Эри — десятое по площади пресноводное озеро в мире.

■ Из-за своей малой глубины озеро Эри является также и самым теплым из Великих озер. В 1999 г. это стало причиной проблем на двух прибрежных атомных электростанциях, которым постоянно требуется холодная вода для охлаждения реакторов.



Вид на город Буффало и озеро Эри.



Озеро Эри создает микроклимат, играющий важную роль для сельского хозяйства. На северном берегу водоема находится один из крупнейших районов садоводства и овощеводства Канады. На юго-восточном берегу (американские штаты Огайо, Пенсильвания и Нью-Йорк) выращивается виноград.

СПАСЕНИЕ ЭРИ

В XX в. озеро Эри оказалось под угрозой из-за сильного промышленного загрязнения и интенсивного рыболовства. Ради спасения озера было введено множество ограничений.

В наши дни на озере Эри развиты судоходство, рыболовство и сельское хозяйство. Самый крупный порт на Эри — Кливленд: грузооборот в нем достигает 15 млн т в год. Судоходство по озеру Эри — самое интенсивное по сравнению с прочими Великими озерами. Правда, за счет этого Эри пользуется репутацией озера, на котором происходит наибольшее количество кораблекрушений (опять же в сравнении с другими Великими озерами).

Климатические условия для занятия сельским хозяйством на озере

Эри исключительно благоприятные. Здесь выращивается лучший на американо-канадской границе виноград, виноградарство и виноделие процветают по обе стороны границы. Обратная сторона этого процветания — значительное количество удобрений и пестицидов, вносимых в почву, откуда вредные вещества впоследствии вымываются грунтовыми водами прямо в озеро.

Эри стало первым из Великих озер, в котором в результате сточных сбросов резко ухудшилось качество воды. В 1960–1970-х гг. были


ДОСТОПРИМЕЧАТЕЛЬНОСТИ

- **Исторические:** Международный мемориал мира и победы в честь коммодора Оливера Перри (остров Саут-Басс).
- **Природные:** Национальный парк Поинт-Пили (провинция Онтарио), остров Пили (провинция Онтарио), река Ниагара, Провинциальный природный парк Лонг-Пойнт (провинция Онтарио), Сэнд-Хилл (провинция Онтарио), Стерлинг-Стейт-Парк (штат Мичиган).

ЛЮБОПЫТНЫЕ ФАКТЫ

- По озеру Эри проходит граница между США и Канадой, что является причиной многочисленных споров относительно оплаты переговоров по сотовым телефонам: очень часто звонки считаются международными, за что выставляется соответствующий счет.
- Остров Саут-Басс — место проведения гонок на раритетных спортивных автомобилях, собирающих множество любителей автостарин.
- В 1913 г., в память о победе американцев над англичанами в битве на озере Эри 1813 г., на острове Саут-Басс был воздвигнут Международный мемориал мира и победы в честь коммодора Оливера Перри. 107-метровый монумент считается самой высокой в мире дорической колонной. Ежегодно монумент посещают 200 тыс. чел.
- Рабство было запрещено в Канаде в 1833 г., но в то время было все еще законно в США. Беглые рабы пересекали озеро Эри на лодках или по льду, устремляясь в Канаду в поисках свободы.
- В 1857 г. некто Джон Стейнер из Филадельфии первым пересек пространство над озером Эри на воздушном шаре.

отмечены заметные изменения, связанные с явлением эвтрофикации: в воде и донных отложениях из-за увеличения скорости размножения водорослей возрос уровень фосфора и азота. Массы разлагающихся водорослей и загрязнение береговой линии спровоцировали



Международный мемориал мира и победы в честь коммодора Оливера Перри на острове Саут-Басс.



Зал Славы рок-н-ролла в Кливленде, штат Огайо, на берегу замерзшего озера Эри.

появление «мертвых зон». Канаде и США потребовалось принять несколько межправительственных соглашений, чтобы уменьшить сток фосфоритов в озеро.

В XX в. на озере Эри процветало промышленное рыболовство. Однако после того, как в здешних водах было зафиксировано повышенное

содержание вредных для здоровья веществ, количество желающих ловить рыбу на Эри сократилось. Компании, продолжившие отлов рыбы в озере, впоследствии столкнулись с сильными ограничениями, которые правительства США и Канады разработали ради сохранения популяции местных видов рыб. В итоге, в наши дни рыболовством в сравнительно серьезных масштабах занимаются только на канадских берегах.

С целью охраны природы озера здесь создано несколько заповедников и парков. Один из самых

известных — провинциальный природный парк Лонг-Пойнт (провинция Онтарио), где под охраной находятся 383 вида животных и птиц, которым угрожает исчезновение. Парк Сэнд-Хилл в Онтарио создан для сохранения от разрушения дюны высотой 140 м. На американской стороне озера, в штате Мичиган, расположен Стерлинг-Стейт-Парк.

Американо-канадская граница по озеру никак не охраняется и не патрулируется, что дает любому желающему возможность свободно пересекать ее в любом направлении.

ЛЮБОПЫТНЫЕ ФАКТЫ

■ Самая большая рыба в озере Эри — осетр, достигающий в длину 3–4 м. Бывало, что рыбаки вылавливали осетров весом до 120 кг. В настоящее время все пойманные осетры выпускаются обратно в озеро с целью восстановления популяции.

■ Озеро Эри привлекает к себе многочисленных дайверов, так как на дне водоема лежат останки от 1400 до 8000 судов. Местные источники утверждают, что в Эри больше затонувших кораблей на квадратный километр дна, чем в любом другом пресноводном бассейне мира. Причем поднимать их запрещено. В 1998 г. корабельный винт затонувшего судна «Эдвенчер» был поднят со дна и сдан в металлолом. Но полиция успела вмешаться — и винт был возвращен на прежнее место — под воду.

■ На озере Эри много маяков. Самый известный — маяк неподалеку от Кливленда: зимой его вершина покрывается льдом, что придает маяку очень необычный и привлекательный вид, хотя и мешает выполнять его прямые функции.

■ Неоднократно от местных жителей и туристов на американском берегу поступали сообщения, что они наблюдали необычный оптический эффект, похожий на мираж: канадский берег вдруг оказывался у них перед глазами, хотя на самом деле до канадского побережья не менее 80 км.

■ В годы «сухого закона» (с 1919 по 1933 г.) озеро Эри стало одним из главных путей контрабанды алкоголя в США из Канады.

■ Существуют легенды, согласно которым в озере Эри обитает чудовище, известное под именем Бесси.



Многие приезжают на Эри ради возможности понежиться на местных пляжах или позаниматься кайтсерфингом.



КАНТОН
В ШВЕЙЦАРИИ



НЕВШАТЕЛЬ

Кантон
на Невшательском озере



Замок бывших правителей Невшателя, который строился и перестраивался с XII по XVII в.

ОБЩИЕ СВЕДЕНИЯ

Местонахождение:

Центральная Европа.
Кантон в Западной Швейцарии.

Административный

центр: город Невшатель — 33 412 чел. (2011 г.).

Административное

деление: 6 районов (Будри, Ла-Шо-де-Фон, Ле-Локль, Невшатель, Валь-де-Руз, Валь-де-Траверс), 53 муниципалитета.

Языки: французский, немецкий.

Этнический состав:

французы, немцы, швейцарцы.

Религии: протестантизм, католицизм.

Денежная единица:

швейцарский франк.

Крупнейшие реки: Аар, Дуб.

Крупнейшее озеро:

Невшательское.

Важнейший аэропорт:

международный аэропорт Невшатель.

ЦИФРЫ

Площадь: 802,93 км².

Население: 173 183 чел. (2011 г.).

Плотность населения: 215,7 чел/км².

Самая высокая точка: г. Шассераль (1552 м).

Самая низкая точка: Невшательское озеро (429 м).

«НОВЫЙ ЗАМОК» НА ЗАПАДЕ ШВЕЙЦАРИИ

Впервые Невшатель упоминается под своим нынешним названием, означающим в переводе «Новый замок», в первой половине XI в.

Невшатель — кантон на западе Швейцарии, на западном берегу Невшательского озера, на границе с Францией, в историческом франкоязычном регионе Романдия.

Здесь прекрасные условия для занятия сельским хозяйством, особенно вокруг Невшательского озера, где находится самый плодородный район кантона. Население занимается земледелием, виноделием, скотоводством, лесоразработками. Отрасли промышленности — традиционные для Швейцарии: производство часов, механических изделий, шоколада.

Франкоязычный кантон Невшатель уникален: он единственный

в Швейцарии несколько веков сохранял статус княжества.

Эти земли были заселены еще в глубокой древности. В I в. они оказались под властью римлян. Во время распада Древнего Рима через Невшатель проходили племена германцев. С 534 г. эти земли стали частью империи франков, в IX в. уже принадлежали Бургундии, а в XI в. — императорам Германии. Впервые Невшатель упомянут под этим названием в 1032 г., в завещании бургундского короля Рудольфа III Ленивого (971–1032 гг.). «Невшатель» в буквальном переводе с французского — «Новый замок».

В 1405 г. Невшатель, находившийся под властью династии Валуа-Лонгвиль, заключил «вечную унию» с кантонами Швейцарии, а начиная с 1530 г. в Невшателе распространились идеи Реформации. По условиям Вестфальского мира 1648 г., завершившего Тридцатилетнюю войну,

Невшатель был признан самостоятельным княжеством.

В 1707 г. династия Валуа-Лонгвиль прервалась, началась борьба Франции, Пруссии и Берна за обладание Невшателем.

Победил Берн, Невшатель был принят в Швейцарский союз как 21-й кантон и долгое время существовал как член республиканского союза и как княжество.

ЛЮБОПЫТНЫЕ ФАКТЫ

■ Романдия — франкоговорящая часть Швейцарии на западе страны, включающая в себя кантоны Женева, Во, Невшатель и Юр, а также франкоговорящие районы кантонов Берн, Вале и Фрибур. В Романдии проживают всего около 1,5 млн чел., или 20% населения Швейцарии. Юридически регион Романдия не существует и никогда не существовал.

■ Швейцарский вариант французского языка практически ничем не отличается от самого французского, за исключением образования числительных.

■ Невшательский район Валь-де-Траверс известен как место, где был изобретен алкогольный напиток абсент.

КЛИМАТ

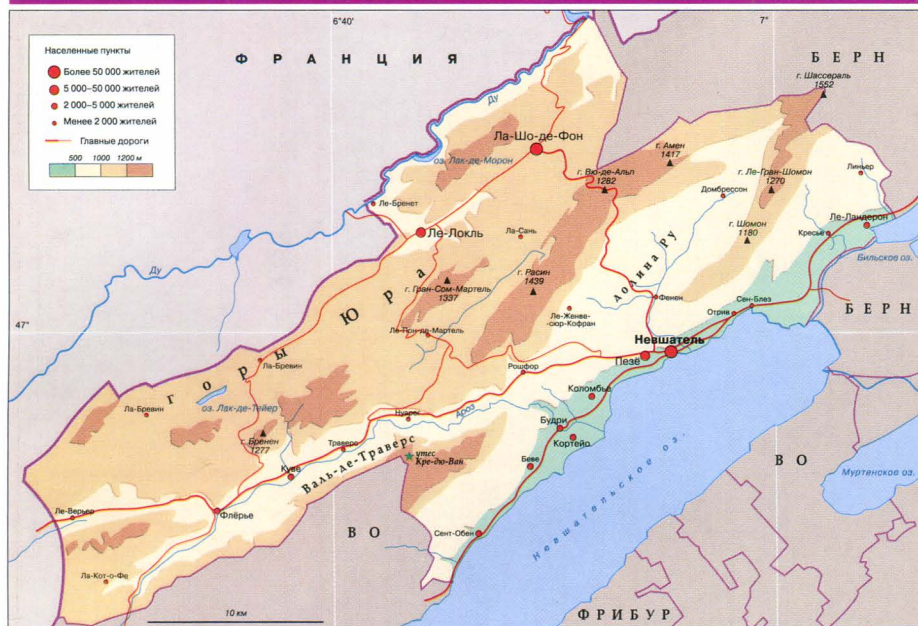
Умеренно континентальный.

Средняя температура января: +1°C.

Средняя температура июля: +19,5°C.

Среднегодовое количество осадков: 900 мм.

Относительная влажность воздуха: 70%.



Это горный край, в котором много рек и озер: последние занимают десятую часть кантона. Самое большое озеро — Невшатальское. С юго-запада на северо-восток через всю территорию кантона протянулась горная цепь Юра.

ТОЧНОЕ ВРЕМЯ НЕВШАТЕЛЯ

За многие века часовщики Невшателя достигли высочайшего мастерства в своем ремесле, прославившем их родину.

Швейцарский кантон Невшатель известен старинными традициями изготовления часовых механизмов: более трети всех специалистов, занятых в производстве швейцарских часов, трудятся именно в Невшателе.

В кантоне Невшатель, в одноименном городе родился, пожалуй, один из самых известных мастеров-часовщиков — Абрахам-Луи Бреге (1747–1823 гг.). Хотя большую часть своей жизни он провел во Франции, его имя по сей день носит марка швейцарских часов.

В последнее время наряду с часовой промышленностью в Невшателе набирает обороты производство микрочипов.

ЛЮБОПЫТНЫЕ ФАКТЫ

- В 1948 г. в Невшателе были выпущены первые швейцарские кварцевые часы.
- В 1967 г. кантон одним из первых районов Западной Европы перешел на международное атомное время — куда более точное, чем астрономическое.
- С 1952 по 1990 г. в Невшателе жил всемирно знаменитый швейцарский писатель Фридрих Дюрренматт (1921–1990 гг.).
- В Музее искусства и истории города Невшатель выставлены первые в мире программируемые роботы-андроиды (автоматы — механические фигуры) швейцарца Пьера Жака-Дро, изготовленные между 1770 и 1774 гг.

Кантон также известен развитым виноделием, особенно по берегам Невшатальского озера. Ежегодно в сентябре на улицах Невшателя проводится Фестиваль винограда, знаменующий начало сезона. Проводится парад медных духовых оркестров «Гуггенмюзик», детское шествие, и в заключение — «Корсо Флери», процессия в традиционных нарядах.

В долинах рек много маленьких ферм, занимающихся молочно-мясным животноводством. Уникальной отраслью для Швейцарии является разведение породистых лошадей, известных во всем мире.

Законодательную власть в кантоне осуществляет Большой совет, исполнительная власть находится в ведении Государственного совета, состоящего из пяти членов.

Население кантона Невшатель практически полностью франкоязычное. Исторически кантон тяготел к протестантизму, но в последнее время здесь усилились позиции Римской католической церкви.

В столице кантона находится старинный университет и всемирно известный Швейцарский центр электроники и микротехнологий

ЭКОНОМИКА

Промышленность: часовая, электротехника, биотехнологии, IT-технологии, пищевая (шоколад и виноделие).

Лесное хозяйство.

Сельское хозяйство: растениеводство (виноградарство), животноводство (мясо-молочное).

Сфера услуг: туристические, транспортные, торговые.

ДОСТОПРИМЕЧАТЕЛЬНОСТИ

■ **Природные:** Невшатальское озеро, река Аар, водопад на реке Дуб, горы Юра, национальный заповедник «Гранд Карисайе».

■ **Город Невшатель:** археологический музей Латениум, Этнографический музей МАН, Музей искусства и истории, Коллегиальная церковь Невшателя (1185 г.), Музей естественной истории, Центр Фридриха Дюрренматта, Дворец Дюпейру (XVIII в.), памятник реформатору Гийому Фарелю, ратуша (XVIII в.).


■ **Город Ивердон:** термальные источники, замок (XIII в.), Савойский замок (XIII в.), сталактитовая пещера.

ЛЮБОПЫТНЫЕ ФАКТЫ

■ В начале октября каждого года в Невшателе проводится популярная Ярмарка швейцарских часов.

■ Невшатель первым из швейцарских кантонов предоставил избирательное право женщинам и иностранцам, прожившим в кантоне не менее пяти лет.

(CSEM). Описывая красоты города, французский писатель и изысканный кулинар Александр Дюма (1802–1870 гг.) метко назвал его «высеченным в куске сливочного масла».



Дворец Пьера-Александра Дюпейру постройки XVIII в. — одно из красивейших зданий города Невшатель — столицы кантона.

ОСТРОВА РЮКЮ

Маленький
японский архипелаг



Залив Кабира острова Окинава. В Восточно-Китайском море рассыпано около 100 островов Рюкю, из которых обитаема всего половина.

ОБЩИЕ СВЕДЕНИЯ

Местонахождение:
запад Тихого океана.

Крупнейшие острова:
Окинава (1207 км²),
Амами-Осима (712,35 км²).

Происхождение островов:
вулканическое, коралловое.

Административная принадлежность: территория Японии.

Административно-территориальное деление:
префектура Кагосима (острова Амами и острова Токара), префектура Окинава (острова Окинава, Керама, Дайто, Мияко, Яяма, Сенкаку).

Административный центр:
префектура Окинава — город Наха (остров Окинава) — 321 467 чел., 2012 г., префектура Кагосима — город Кагосима (остров Кюсю) 605 609 чел., 2012 г.

Языки: рюкюской группы, японский.

Этнический состав:
рюкюсцы, японцы, китайцы, индонезийцы.

Религии: синтоизм, буддизм, конфуцианство.

Денежная единица: иена.

Важнейший порт: Наха (остров Окинава).

Важнейший аэропорт:
международный аэропорт Окинава-Наха.

☀ КЛИМАТ

Субтропический — на севере, тропический муссонный — на юге.

Средняя температура января: +14 — +18°C.

Средняя температура июля: +27 — +28°C.

Среднегодовое количество осадков:
2000–3500 мм.

Относительная влажность воздуха: 75%.

Частые тайфуны в августе — сентябре.

ОСТРОВНОЕ ГОСУДАРСТВО РЮКЮ

Около 1200 г. началось объединение феодалов Рюкю, два века спустя создавших государство Рюкю, просуществовавшее до 1879 г.

Рюкю (Нансей) — архипелаг в Тихом океане в составе Японии, состоящий из 98 островов. Заселено менее половины островов (47).

Архипелаг Рюкю состоит из нескольких отдельных групп островов, дугообразно протянувшихся

с северо-востока на юго-запад между островами Кюсю и Тайвань. Сами японцы относят к островам Рюкю только среднее и юго-западное звенья островной дуги, состоящие из 55 островов площадью 2,4 тыс. км².

Те из островов, что крупнее, как правило, вулканического происхождения, холмистые или гористые, в рельефе преобладают плато и низкогорья высотой 300–500 м, а также низкие береговые террасы. Вдоль берегов крупных островов местами протянулись цепочки коралловых рифов. Острова помельче — плоские

и имеют коралловое происхождение. В северной части архипелага на островах высятся вулканы, часть из которых еще активна. Самое последнее большое извержение на островах Рюкю произошло в 1991 г. Восточнее островов Рюкю в Тихом океане протянулась глубоководная впадина Рюкю глубиной 7507 м.

В силу особенностей географического расположения островов и геологических процессов в регионе размеренную жизнь островитян прерывают мощные тайфуны, землетрясения и цунами.

💻 ЦИФРЫ

Площадь: 4 642,11 км².

Население: 1 550 161 чел. (2005 г.).

Плотность населения: 333,9 чел/км².

Протяженность: 1200 км.

Самая высокая точка: гора Миянура-Даке (группа островов Амами, остров Укесима, 1936 м).



Город Исигаки на одноименном острове, входящем в префектуру Окинава.

Природа островов богата и красочна: склоны гор южных островов покрыты тропическими лесами с пальмами и орхидеями, на северных островах сохранились леса из камелий, магнолий, камфорного лавра, дуба.

Острова не богаты полезными ископаемыми (имеются месторождения фосфоритов и каменного угля), но благодатный тропический климат способствует успешному ведению сельского хозяйства: на островах выращивают рис, батат, сахарный тростник, ананасы. В прибрежных водах ведется интенсивное рыболовство.

Название островов Рюкю имеет китайские корни; впервые оно упоминается в китайском историческом труде «Книга Суй» от 607 г. и переводится как «Рогатый лакированный дракон».

Под «рогами», предположительно, имеются в виду конусы вулканов, «лакированный» означает богатую природу островов, а «дракон» — это сама цепочка островов, изогнувших-ся в океане.

Острова Рюкю начали заселяться более 30 тыс. лет назад. Первые переселенцы прибыли из континентального Китая, а также из Микронезии и с Японских островов. Первой известной культурой на островах является «культура ракушечных холмов», появившаяся 4 тыс. лет назад под влиянием жителей Микронезии.

Постепенно на островах сформировалось феодальное общество; примерно в 1200 г. произошло объединение феодалов ранее враждовавших кланов, которые к XV в. создали

островное государство Рюкю. Государство процветало, находясь в стороне от феодальных войн на Японских островах. Японцы покорили острова в XVII в., хотя правившая на островах династия Сё формально просуществовала до 1879 г. Тогда Япония ликвидировала островное королевство и создала на островах префектуру Окинава.

Во время Второй мировой войны на островах Рюкю произошло одно из крупнейших сражений на тихоокеанском театре военных действий. После окончания войны на острове Окинава в составе архипелага Рюкю было установлено американское административное управление. В настоящее время на Окинаве располагаются американские войска, в частности на авиабазе Кадена.

ЭКОНОМИКА

Полезные ископаемые: фосфориты, каменный уголь.

Сельское хозяйство: растениеводство (рис, батат, сахарный тростник, ананасы). Обслуживание баз ВВС и ВМС США (остров Окинава). Рыболовство.

Традиционные ремесла: производство шелковых тканей и лакированных изделий.

Сфера услуг: туристические, торговые, финансовые.

ЛЮБОПЫТНЫЕ ФАКТЫ

■ В 1910 г. на острова Рюкю из Индии был завезен мангуст, чтобы помочь местным жителям справиться с нашествием ядовитой змеи хабу (разновидность гадюки).


■ Остров Окинава — рекордсмен по числу долгожителей: средняя продолжительность жизни мужчин — 88 лет, женщин — 92 года, что выше, чем в остальной Японии, на 10–15 лет.

■ Название острова Окинава означает «веревка (извив) на взморье», что указывает на его географические особенности.

■ У побережья Окинавы находится 20-километровый коралловый риф — самый большой в Японии.



Руины замка Дзакими постройки XIII в. в поселке Йомитан, на острове Окинава.



ДОСТОПРИМЕЧАТЕЛЬНОСТИ

Остров Окинава

■ **Город Наха:** королевский дворец Сюридзё, главная улица Кокусайдори, синтоистский храм Наминоуэ, буддийский храм Согэндзи, Сюрей-но-мон («Ворота учтивости»).

■ **Природные:** карстовая пещера (длина более 5 км), аквариум «Цурауми», подводная обсерватория «Бусэн», ботанические сады, Фруктовый тематический парк, Океанический выставочный парк Мотобу, Парк ананасов Наго, солёное озеро Манн.

■ **Культурные:** Парк молящихся за мир, парк традиционных ремесел Рюкю «Мир Окинавы».

■ **Культовые:** священное место жриц королевства Рюкю Сеифу Утаки, каменные ворота Сонохян — священный символ острова Окинава, священный грот Сэфа-Утаки.

■ **Исторические:** место обитания древнего человека (ущелье Гангара), подземный штаб японского военно-морского флота, Мемориальный комплекс Химюэри-но То, Мемориальный музей павших в войну, сад Шинакаэн (XVII в.), замок Накижин, замок Дзакими (XIII в.), замок Кацурэн, замок Накагусуку, национальный парк Окинава Сэнсэки («Поля прежних битв»).

Остров Якусима (Кагосима)

■ **Природные:** побережье Мандзамо.

Остров Исигаки

■ **Природные:** залив Кабира.

Острова Рюкю расположены в сейсмической зоне, и время от времени архипелаг сотрясают землетрясения, происходящие, как правило, под водой. В древней японской литературе острова Рюкю часто сравниваются с боевым луком с натянутой тетивой. В 1945 г. в ходе сражения за Окинаву остров был захвачен американскими войсками, здесь были созданы американские военные базы. Присутствие Вооружённых сил США на острове вызывает горячие протесты среди жителей Японии.

НАСЛЕДИЕ ВТОРОЙ МИРОВОЙ

До наших дней на острове Окинава — крупнейшем из островов Рюкю — остаются крупные военные базы США.

Из всего полуторамиллионного населения островов Рюкю почти 90% проживают на самом большом острове — Окинава. Здесь располагается город Наха — столица и экономический центр префектуры Окинава, а фактически — всех островов Рюкю, несмотря на то, что несколько северных островов относятся к префектуре Кагосима с одноименной столицей на острове Кюсю. Исторических достопримечательностей здесь сохранилось немного, потому что во время битвы за Окинаву (1 апреля – 23 июня 1945 г.) город был почти полностью разрушен, а замок Сюри, ныне входящий в список



Замок Сюри в городе Наха некогда был монаршей резиденцией.



Пагода и каменные мостики в саду Шикинаен (XVIII в.) на острове Окинава. Этот архитектурный ансамбль был создан для резиденции правившей в то время династии Шо.



Японские танцовщицы исполняют традиционный танец жителей островов Рюкю.

Всемирного наследия ЮНЕСКО, превращен в руины. Город был полностью восстановлен, а в 2013 г. он был наделен статусом Центрального города, т. е. местным властям была передана часть полномочий префектурного уровня.

Более 99% жителей Рюкю — особая народность рюкюсцев, отличающаяся от японцев не только языком, но даже физическим типом. На островах живут также общины китайцев и индонезийцев.

Жители островов Рюкю разговаривают на особом диалекте японского. В официальной речи островитяне пользуются литературным японским, а родной язык постепенно уступает ему место.

На островах Рюкю со Второй мировой войны остаются американские военные базы. Всего их на островах 54.

На острове Окинава расквартировано около 10 тыс. американских морских пехотинцев. Попытки японцев избавиться от американских баз ни к чему не приводят, так как американцы требуют предоставить им взамен равнозначную территорию, на что японцы отвечают отказом.

Еще одна зона напряженности в районе островов Рюкю — это острова Сенкаку. По своему географическому положению этот архипелаг в Восточно-Китайском море относится к архипелагу Рюкю. Острова Сенкаку — предмет давнего территориального спора между Японией, Китайской Республикой (Тайванем) и Китайской Народной Республикой. Долгое время оба Китая не возражали против того, чтобы Япония считала их своими, пока в 1968 г. здесь

не обнаружили нефть и газ. С тех пор тут постоянно курсируют военные корабли трех стран, пока не вступая в открытый конфликт.

Главная историческая достопримечательность архипелага Рюкю — крепости-гусуку, занесенные в список Всемирного наследия ЮНЕСКО. Их начали строить примерно в XII в., и они служили одновременно местом поклонения богам, укрепленным родовым жилищем и замком феодала.

Но главное, что привлекает на острова Рюкю гостей, — это прозрачная вода (видимость до 40 м) и коралловые острова. В прибрежных водах острова Окинава живет более 200 разновидностей строящих рифы кораллов и более 1000 видов рыб, причем новые виды обнаруживаются постоянно.

ЛЮБОПЫТНЫЕ ФАКТЫ

- Остров Окинава является родиной японского каратэ. Под влиянием китайских разновидностей ушу сформировался местный стиль тотэ (или окинава-тэ).
- Во время отлива между островами Ириомотэ и Юфу осуществляется переправа на повозке, запряженной волом.
- Раньше острова Рюкю назывались Ликейскими. Таким образом имитировалось японское название архипелага — Лиу-Киу, или Риу-Киу.
- На острове Якусима растет около 1900 видов и подвидов растений, включая древние образцы японской криптомерии.
- Только на Окинаве делают фигурки шиса — демонов, похожих на львов и собак, что охраняют дома. Фигурок обычно две: одна с открытым ртом (она не выпускает в дом злых духов), вторая — с закрытым (она не выпускает добро из дома).
- Подводная пирамида Йонагуни — странное образование у берегов островов Рюкю. Крупная монолитная структура, эта пирамида похожа и на искусственную, и на природную одновременно.



Многие японцы мечтают освободить острова Рюкю от американских военных баз.



АФРИКА

СТОЛИЦА
АНГОЛЫ

ЛУАНДА

Самый дорогой
город Африки



Бульвар на набережной Луанды — столицы Анголы — отличается своей фасадной парадностью. Но следы долгой гражданской войны все еще заметны в городе повсюду.

ОБЩИЕ СВЕДЕНИЯ

Местонахождение:

Юго-Западная Африка. Столица и самый большой город Республики Ангола, административный центр провинции Луанда.

Языки: португальский язык (официальный), языки банту (кимбунду, умбунду, киконго).

Этнический состав: оримбунду, мбанда, баконго, лунда, чокве, нгантуэла, куаньяма, европейцы, метисы.

Религии: католицизм, протестантизм (баптисты, методисты и конгрегационалисты), анимизм.

Денежная единица: кванза.

Важнейший аэропорт: международный аэропорт Луанда-Куатро-де-Февейрейро.

ЦИФРЫ

Площадь: 113 км² (агломерации — 2418 км²).

Население: 2 825 311 чел. (агломерации — более 5 млн (2012 г.).

Плотность населения: 25 002,8 чел/км² (агломерации — 2068 чел/км²).

Уровень нищеты: 53%.

Высота над уровнем моря: 6 м.

КЛИМАТ

Тропический.

Влияние холодного бенгельского течения.

Средняя температура января: +25,5°C.

Средняя температура июля: +21°C.

Среднегодовое количество осадков: 323 мм.

Сезон дождей: март — апрель.

Относительная влажность воздуха: 78,5%.

ПОРТУГАЛЬСКОЕ НАСЛЕДИЕ

Почти четыреста лет Луанда была центром португальской колонии Ангола и крупнейшим центром работорговли на континенте.

Ангольский город Луанда — третий по величине город в мире с населением, говорящим по-португальски (после бразильских городов Сан-Паулу и Рио-де-Жанейро).

Луанда лежит на побережье Атлантического океана, у впадения в него реки Кванза, на северо-западе Анголы. За городской территорией начинаются травянистые и кустарниковые саванны — мир дикой природы, где живут в естественной среде слоны, львы, леопарды, зебры, антилопы, обезьяны. Несмотря на активное противодействие браконьерству со стороны правительственных

организаций, численность дикой фауны сокращается.

История Луанды насчитывает более 400 лет. До прибытия европейских колонизаторов на территории современного города не было постоянного поселения, только временные стоянки кочевников-скотоводов.

Город Луанда был основан в 1575 г. португальским путешественником и первым капитан-губернатором Португальской Анголы Паулу Диашем ди Новаишем (около 1510 г. — 1589 г.). Он же дал название новому городу — Сан-Паулу-да-Ассумпшио-де-Луанда. В названии соединились имя

самого Диаша ди Новаиша и слово «Луанда», которым аборигены обозначали место расположения поселения. «Луанда» на языках местных племен означало название ракушки каури, которую собирали на острове напротив нового города и которая с глубокой древности и до начала XX в. служила местной валютой.

Сразу же после основания города португальцы принялись за строительство крепости: на скалистом мысу они возводили форты, один из которых — Сан-Мигел — лучше других сохранился до наших дней и был превращен в Музей Вооруженных сил Анголы.



Памятники и орудия — напоминание о гражданской войне — на территории форта Сан-Мигель.



Католическая церковь в окружении пальм в Луанде.

Поначалу в городе поселилась сотня семей переселенцев и четыреста солдат гарнизона форта. Луанда быстро стала плацдармом португальской колониальной экспансии на юге Африки.

В 1641 г. португальские власти были вынуждены уступить Луанду голландцам, которые переименовали ее в Форт-Аарденбург, но спустя семь лет португальцы вернули город себе.

В течение трех веков (с 1550 по 1836 г.) Луанда была крупнейшим центром работорговли на юге Африки, и через нее в Бразилию было вывезено около 3 млн африканцев. Кроме того, будущая столица Анголы

вплоть до XIX в. оставалась крупнейшей базой экспансии португальцев в регионе.

В Луанде было настолько сильно влияние бразильцев, что неформально город можно было бы назвать колонией Бразилии, которая сама являлась португальской колонией и получила независимость только в 1822 г.

В 1836 г. работорговля в Луанде была запрещена, но город не потерпел экономического краха. В 1844 г. здесь открылся морской порт, был постепенно налажен экспорт пальмового и орехового масла, ценных пород дерева, кофе, хлопка и какао. В городе начали производить муку, табак, солонину.

Колониальная война Португалии (1961–1974 гг.), спровоцированная национально-освободительным движением в африканских колониях, практически не затронула Луанду. После Революции гвоздик 25 апреля 1974 г., когда в Португалии был совершен бескровный военный переворот, Ангола получила независимость, после чего в стране началась многолетняя гражданская война. Развитие города практически остановилось, порт замер. Большинство белых португальцев покинули город.

После окончания гражданской войны в 2002 г. начался стремительный взлет экономики Луанды за счет торговли нефтью и алмазами.

ЭКОНОМИКА

Административный, торговый, промышленный и транспортный центр Анголы.

Полезные ископаемые: нефть и алмазы.

Промышленность: нефтеперерабатывающая, пищевая, табачная, текстильная, производство строительных материалов.

Морской порт.

Рыболовство.

Сфера услуг: туристические, транспортные, торговые.

ЛЮБОПЫТНЫЕ ФАКТЫ

■ В здании форта Сан-Мигель открыт Музей Вооруженных сил Анголы, решение о создании которого было принято еще в 1975 г., после обретения страной независимости. В залах музея — танки, самолеты и прочее вооружение, которое использовалось в ходе войны за независимость.

■ Форт Сан-Франциско-ду-Пинеду в Луанде, построенный в 1765–1766 гг., внесен в список объектов, охраняемых ЮНЕСКО.

■ Ремесленники Луанды традиционно изготавливают церемониальные маски, статуэтки из различных материалов (слоновой кости, камня, бронзы, керамики, дерева), а также посуду (соломенные, глиняные, деревянные блюда, кувшины, тарелки, вазы).



Современное здание нефтедобывающей компании «Сонангол» в Луанде возвышается над старинным домом в колониальном стиле.



Достопримечательности

■ **Исторические:** форт Сан-Мигель (Музей Вооруженных сил Анголы, XVII в.), форты Сан-Педру-де-Барком и Сан-Фернанду-ди-Пенедаш (XVI–XVII вв.), мавзолей Антонио Агостиньо Нето.

■ **Культовые:** иезуитская церковь (XVI в.), Храм кармелиток (около 1638 г.), церковь Мадонны Назаретской (1664 г.), Кафедральный собор.

■ **Культурные:** Университет Агостиньо Нето, Монумент народам Африки, борющимся за свободу, Музей Анголы, Музей Дунду (этнографический), Национальная библиотека, Муниципальная библиотека, Академия музыки, Институт образования и социологии Анголы, Памятник миру, Музей рабства, Музей Сан-Педру-да-Барра, Национальный антропологический музей, Национальный музей естественной истории.

■ **Архитектурные:** бывшая резиденция генерал-губернатора, дворец архиепископа, набережная.

■ **Прочие:** пляжи Муссулу, Иле, Белаш, Коримба, курорт «Графство Бибала», городской стадион.

Любопытные факты

■ Памятник миру в Луанде представляет собой изрядно потрепанную боевую машину пехоты с укрепленным на ней громадным белым голубем мира.

■ Слово «Луанда» также означает «дань», «налог», «подать». Дань местным вождям коренные жители луандских земель выплачивали теми же ракушками каури.

Прибрежный бульвар Авенида-ди-Куатру-ди-Феверейру — главная городская магистраль. В Луанде сохранились постройки времен португальского владычества. Но больше всего поражают не отдельные архитектурные сооружения, а контрастное сочетание построек в богатых кварталах в центре и на окраинах, населенных беднотой.


БОГАТАЯ ОТ ПРИРОДЫ

В наши дни Луанда развивается стараниями людей, сколотивших состояние за счет торговли алмазами и нефтью.


Современная Луанда — не только административный центр Анголы. В результате многовекового обращения в католичество местного населения Луанда стала архиепархией Римской католической церкви в Анголе.

По экономическим показателям Луанда — город далеко не бедный. Надежный доход приносят природные богатства региона: Луанда экспортирует алмазы, нефть и рыбу. Главной статьей импорта остается продовольствие: в Луанде почти все продукты питания являются привозными.


Местная промышленность занимается переработкой сельскохозяйственной продукции, производит



Закат над набережной Луанды.



Луанда — город социальных контрастов. Сырьевые компании строят дорогие бизнес-центры, в то время как большинство населения живет за чертой бедности.



Бывшая часовня, в которой теперь работает Музей рабства.

прохладительные напитки, табак и строительные материалы.

В плане Луанда делится на две части: Баха-де-Луанда (нижний город) — на ровном берегу широкой бухты, защищенной от прибоя песчаной косой (здесь находится порт и деловой район), и Сидада-Альта (верхний город) — на высокой террасе, где расположились резиденция правительства, дворцы архиепископа и бывшего генерал-губернатора, старые жилые кварталы со зданиями в португальском колониальном стиле. Начиная с 1950-х гг. Луанда расширяется полукругом вглубь материка. Центр города застроен домами обеспеченных горожан, пригороды — которые в Луанде называют «мусекеш» — представляют собой беспорядочный самострой.

В настоящее время город активно застраивается новыми зданиями, которые принадлежат «новым ангольцам» — тем, кто сумел разбогатеть на торговле природными ресурсами: нефтью (добываемой на

прибрежном шельфе рядом с Луандой) и алмазами.

В 2008 г. Луанда была признана самым дорогим городом в мире, обойдя даже Токио, прочно удерживавший звание самого дорогого города мира в течение многих лет. Причина в том, что в Луанде невероятно высокие цены на товары и услуги, а инфраструктура до сих пор не приведена в порядок после тридцати лет гражданской войны. Большинство жителей окраин Луанды еле сводят концы с концами.

Луанда сильно пострадала от недавних военных конфликтов. Тем не менее здесь уцелели некоторые постройки в колониальном стиле, украшенные мозаикой тротуары.

Хотя многое в городе еще напоминает о гражданской войне, в Луанде


условия для жизни сравнительно более благоприятны, чем на прочей территории Анголы, поэтому численность местного населения заметно выросла за последние годы. Современные жители столицы — это в основном представители народов банту, но в общении между собой они используют португальский язык, который остался в Анголе государственным и постепенно вытесняет другие языки. Молодежь в Луанде говорит преимущественно на португальском языке.

В Луанде сохранились традиции музыкальной культуры и танца, в которых явно прослеживается связь с музыкальными традициями Бразилии и островов Карибского бассейна. Очень популярны в городе «Карнавал победы» и фольклорные конкурсы.

❗ ЛЮБОПЫТНЫЕ ФАКТЫ

■ Мавзолей первого президента Анголы Антонио Агостиньо Нето (1922–1979 гг.) напоминает ракету, подготовившуюся к старту и укрепленную на гробнице с шестигранной крышей. Мавзолей находится на океанском побережье. Работы по подготовке тела к пребыванию в ангольском мавзолее велись в лаборатории при Московском мавзолее на протяжении трех месяцев. В 1992 г. по просьбе семьи покойного останки президента захоронили, а строительство мавзолея так и не было завершено.

■ В Луанде сохранилась старая ангольская традиция изготовления мушимбу — духовых инструментов из огромных морских раковин.



Ангольские подростки на улице Луанды.