

АТЛАС


ЦЕЛЫЙ МИР В ТВОИХ РУКАХ

ИСТРИЯ

Адриатический треугольник



181



ВИГО



ОЗЕРО НИКАРАГУА

НАЙРОБИ

ШАФФХАУЗЕН



ФЕД. ШТАТЫ МИКРОНЕЗИИ

16+

DeAGOSTINI

КАРТЫ ■ СОБЫТИЯ ■ ДОСТОПРИМЕЧАТЕЛЬНОСТИ

АТЛАС

ЦЕЛЫЙ МИР В ТВОИХ РУКАХ

ВЫПУСК № 181. СОДЕРЖАНИЕ

ИСТРИЯ:

Истрия столько раз переходила от одних правителей к другим, что здесь сформировалось уникальное этническое сообщество, которому и названия еще не придумано. Здесь есть свои итальянцы, свои хорваты и словенцы, которым, вероятно, было бы сложно найти общий язык с жителями Италии, Хорватии или Словении. Настолько же пестра и культурная жизнь Истрии.

ВИГО:

Многие из нас узнали о бухте Виго из романа Жюль Верна «Двадцать тысяч лье под водой». Именно здесь, со дна залива у испанского города Виго, черпал капитан Немо свои несметные сокровища... На самом деле все было гораздо прозаичнее: сокровища действительно существовали и благополучно оказались в английской казне. А город Виго продолжает манить мифом о золоте, что в ясную погоду якобы блистает на дне исторической бухты сквозь пробитые ядрами борты старинных галеонов...

ОЗЕРО НИКАРАГУА:

Если бы не воля случая, не было бы никакого Панамского канала и супертанкеры перевозили бы нефть по озеру Никарагуа, а сам канал именовался бы Никарагуанским. Действительно, это озеро достаточно крупное, чтобы по нему ходили многотоннажные суда. Канал не был построен, но озеро все равно известно во всем мире как единственный на земле пресноводный водоем, где обитают морские акулы.

НАЙРОБИ:

Если бы понадобилось выбрать символ современной Африки, столица Кении Найроби заняла бы первое место. Где, как не здесь, соединились богатейшие кварталы и нищие пригороды, современная инфраструктура и дикая природа, которую бережно охраняют в национальном парке, расположенном в четверти часа ходьбы от центра города...

ШАФФХАУЗЕН:

Все кантоны Швейцарии немного похожи друг на друга, но у каждого есть своя самобытная история. Вот и Шаффхаузену есть чем удивить. Когда-то швейцарцы Шаффхаузена сумели всем миром купить себе свободу, отдав деньги представителю австрийской династии Габсбургов с характерным прозвищем Пустой Карман...

ФЕДЕРАТИВНЫЕ ШТАТЫ МИКРОНЕЗИИ:

По площади с учетом акватории это государство можно назвать одним из самых крупных в мире, а по чистой площади суши — напротив, одним из самых маленьких. ФШМ получили независимость еще в 1986 г., но по факту они до сих пор зависят от США, с которыми у страны заключен договор о «свободной ассоциации», согласно которому Микронезия получает и будет получать финансовую поддержку, пока в этой Стране шестисот островов ситуация не изменится к лучшему.

«АТЛАС.
Целый мир в твоих руках»
Выпуск № 181, 2013
Еженедельное издание

РОССИЯ

Издатель, учредитель, редакция:
ООО «Де Агостини», Россия
Юридический адрес:
105066, г. Москва, ул. Александра Лукьянова, д. 3, стр. 1.
Письма читателей по данному адресу не принимаются.

Генеральный директор: Николаос Скилакис
Главный редактор: Анастасия Жаркова
Финансовый директор: Наталия Василенко
Коммерческий директор: Александр Якутов
Менеджер по маркетингу: Михаил Ткачук

Свидетельство о регистрации средства массовой информации в Федеральной службе по надзору в сфере связи и массовых коммуникаций
ПИ № ФС 77-44668 от 20 апреля 2011 г.

Уважаемые читатели!
Для вашего удобства рекомендуем приобретать выпуски в одном и том же киоске и заранее сообщать продавцу о вашем желании покупать следующие выпуски коллекции.

Для заказа пропущенных номеров и по всем вопросам, касающимся информации о коллекции, заходите на сайт www.deagostini.ru, по остальным вопросам обращайтесь по телефону бесплатной «горячей линии» в России:

8-800-200-02-01;

Телефон «горячей линии» для читателей Москвы:

8-495-660-02-02

Адрес для писем читателей:
Россия, 105066, г. Москва, а/я 13,
«Де Агостини», «Атлас. Целый мир в твоих руках».
Пожалуйста, указывайте в письмах свои контактные данные для обратной связи (телефон или e-mail).

Распространение: ООО «Бурда Дистрибушен Сервисиз»

УКРАИНА

Издатель и учредитель:
ООО «Де Агостини Паблишинг», Украина
Юридический адрес:
01032, Украина, г. Киев, ул. Сахасанского, д. 119.
Генеральный директор: Екатерина Клименко

Свидетельство о государственной регистрации печатного СМИ Министерства юстиции Украины
КВ № 15131-3703Р от 30.04.2009 г.

Для заказа пропущенных номеров и по всем вопросам, касающимся информации о коллекции, заходите на сайт www.deagostini.ua, по остальным вопросам обращайтесь по телефону бесплатной «горячей линии» в Украине:

0-800-500-8-40

Адрес для писем читателей:
Украина, 01033, г. Киев, а/я «Де Агостини»,
«Атлас. Целый мир в твоих руках»
Украина, 01033, м. Київ, а/с «Де Агостіні»

БЕЛАРУСЬ

Импортер и дистрибутор в РБ:
ООО «Росчерк», РБ, 220037, г. Минск, ул. Авангардная, 48а,
литера 8/к. Тел./факс: +375-17 331-94-27.
Телефон «горячей линии» в РБ:

+375-17-279-87-87

(пн–пт, 9.00–21.00)

Адрес для писем читателей:
Республика Беларусь, 220040, г. Минск, а/я 224,
ООО «Росчерк», «Де Агостини»,
«Атлас. Целый мир в твоих руках»

КАЗАХСТАН

Распространение:
ТОО «КТП «Бурда-Алатау Пресс»

Рекомендуемая цена:
69 руб., 12,90 грн, 14 900 бел. руб., 290 тенге.
Издатель оставляет за собой право увеличить рекомендуемую цену выпусков.
Издатель оставляет за собой право изменять последовательность номеров и их содержание.

Отпечатано в типографии: ООО «Компания Юнивест Маркетинг», 08500, Украина, Киевская область, г. Фастов, ул. Полиграфическая, д. 10.
Тираж: 75 000 экз.
© 2010–2013 ООО «Де Агостини»

ISSN 2075-0536

Информация к иллюстрациям

Обложка: Истрия, Хорватия / Словения.

© Галина Михалишина / Фотобанк Лори.

Истрия: © DeAgostini Picture Library; © DIOMEDIA;

© Вадим Хомяков, Валерий Шанин / Фотобанк Лори

Виго: © DeAgostini Picture Library; © DIOMEDIA


Озеро Никарагуа: © DeAgostini Picture Library; © DIOMEDIA

Найроби: © DeAgostini Picture Library; © DIOMEDIA


Шаффхаузен: © DeAgostini Picture Library

Федеративные Штаты Микронезии: © DeAgostini Picture Library; © DIOMEDIA.

Дата выхода в России 27.07.2013.



Испания. Панорама бухты Виго, с которой связано множество легенд.



Кения. Найроби. Над бедными районами города возвышаются современные здания делового центра.



Швейцария. Кантон Шаффхаузен. Рейнский водопад рядом с городом Нойхаузен-ам-Райнфалль — один из самых больших в Европе.



ЦЕНТРАЛЬНАЯ
И ЮЖНАЯ ЕВРОПА

ПОЛУОСТРОВ
В АДРИАТИЧЕСКОМ
МОРЕ



ИСТРИЯ

Адриатический треугольник



Рыболовецкий порт и курортный городок Изола на полуострове Истрия имеет многовековую историю.

ОБЩИЕ СВЕДЕНИЯ

Местонахождение: Средиземноморье, побережье Адриатического моря.

Административная принадлежность: Республика Хорватия (Истрийская жупания), Республика Словения (регион Обално-Крашка, 7 общин).

Языки: хорватский, итальянский, словенский, немецкий, истророманский, истрорумынский.

Этнический состав: хорваты, словенцы, итальянцы, сербы.

Религии: католицизм, православие.

Денежные единицы: хорватская куна, евро.

Крупнейшие города: Пула — 57 191 чел. (Хорватия, 2011 г.), Копер — 24 996 чел. (Словения, 2011 г.), Пореч — 17 460 чел. (Хорватия, 2001 г.), Ровинь — 14 294 чел. (Хорватия, 2011 г.), Изола — 14 549 чел. (Словения, 2002 г.), Пазин — 8 630 чел. (Хорватия, 2011 г.).

Крупнейшие реки: Мирна (Хорватия), Рава (Хорватия).

Крупнейшее озеро: Челицкое (Хорватия).

Важнейшие порты: Хорватия — Пула, Нови-Град; Словения — Копер (торговый), Изола (пассажирский).

Важнейший аэропорт: международный аэропорт Пула (Хорватия).

ЦИФРЫ

Площадь: 3,7 тыс. км².

Длина: с севера на юг — около 100 км.

Ширина: с востока на запад — до 60 км.

Население: хорватская территория — 206 344 чел. (2001 г.), словенская территория — 106 000 чел. (2006 г.).

Самая высокая точка: гора Учка (Хорватия, 1396 м).

ПОЛУОСТРОВ ИСТРОВ

В древности полуостров Истрия населяли истры — народ, порой не чуравшийся и пиратства.

Истрия — крупнейший полуостров в Адриатическом море, на севере Хорватии, которой принадлежит большая часть (89%) полуострова. Меньшая его часть относится к Словении. Иногда в территорию полуострова Истрия включают итальянскую часть с городом Триест, но большинство источников фиксируют естественную границу полуострова южнее этого населенного пункта.

Истрия находится между Венецианским и Риекским заливами, углубляясь в Адриатическое море на 100 км.

Полуостров связан с материком с северной и отчасти с восточной стороны.

Поверхность Истрии представляет собой возвышенность. По северной границе полуострова с материком проходит плато Карст (Крас), максимальная высота которого достигает 643 м. Также на полуострове расположен горный массив Учка, максимальная высота которого значительно превышает километр (по разным данным, от 1396 до 1401 м). Берега изрезаны большим количеством небольших бухт и гаваней,

☀ КЛИМАТ

Континентальный (Центральная Истрия — холодная зима и умеренно теплое лето), средиземноморский (западное и южное побережье полуострова — теплый, очень сухой), субсредиземноморский климат (побережье на востоке и севере полуострова).

Средняя температура января: +9–12°C.

Средняя температура июля: +17–22°C.

Среднегодовое количество осадков: 170–190 мм.

Относительная влажность воздуха: 60–70%.

Сильный ветер: холодный, бора, — с северо-востока; теплый и влажный, сирокко, — с юго-востока.



Лимский канал, он же Лимский фиорд, или Лимский залив, на западном побережье Истрии.

окруженных утесами и скалами. Самый крупный залив — длинный и узкий Лимский канал, или Лимский фиорд. Он тянется по Лимской драге (ущелью), практически достигая центра Истрии.

Лимский канал — заповедная зона. На северном берегу растут хвойные леса (в целом сосновые леса занимают более трети всей внутренней территории полуострова), а на южном — лиственные. Так как вода в заливе слабосоленая, здесь открыты устричные фермы.

Растительность на побережье относится к средиземноморскому типу и преимущественно представлена шибляком (так называются засухоустойчивые кустарники и низкорослые деревья типа пушистого дуба или можжевельника).

Истрия испытывает значительную нехватку пресной воды.

Полуостров был первоначально населен иллирийским народом истры (хистры), давшим ему известное ныне название. Главным занятием истров была торговля, а заодно и морское пиратство. В III в. до н. э. греки основали колонию на месте современного хорватского города Пула. Римляне покорили истров и заняли полуостров в 178–177 гг. до н. э. Пула — единственное место на Истрии, где


сохранились свидетельства римского владычества: форум, амфитеатр, триумфальная арка Сергиев (Золотые Ворота) и храм Августа.

Истрия входила в состав Римской империи вплоть до ее падения в 476 г., после чего полуостров переходил от одних правителей к другим: от готов к Византии, а затем к аварам — кочевому народу.

В 751 г. Истрия вошла в состав владений Лангобардского королевства, а в 789 г. полуостров завоевали франки. К этому времени на территории Истрии проживало славянское и романское население.

Тогда на берегах полуострова сформировались города-коммуны с собственным управлением, но под иностранным патронажем. В IX в. власть перешла к Каролингам. Их, в свою очередь, вытеснили

венецианцы, контролировавшие города Истрии вплоть до 1797 г., когда по Кампоформийскому мирному договору Венецианская республика была ликвидирована, а Истрия отошла к Австрии. В 1805–1813 гг. полуостров принадлежал Франции, затем Габсбургской монархии. После Первой мировой войны Истрия отошла Италии, которая контролировала территорию полуострова вплоть до Второй мировой войны. После ее окончания по Парижскому мирному договору 1947 г. Истрия вошла в состав Югославии. В 1991–1992 гг. из состава государства вышли союзные республики Словения, Хорватия, Босния и Герцеговина, Македония. В результате Истрия оказалась разделена по границам бывших югославских республик — Хорватии и Словении.



Хорватия. Пула. Хорошо сохранившийся до наших дней римский амфитеатр (I в.), в котором сейчас проводятся концерты.

ЭКОНОМИКА

Полезные ископаемые: бокситы, каменный уголь, поваренная соль.

Сельское хозяйство: растениеводство (цитрусовые, оливы, виноград, зерновые), животноводство (мелкий рогатый скот). Рыболовство.

Разведение устриц.

Морские курорты (Умаг, Пореч, Ровинь, Пула, Олатия).

Сфера услуг: туристические, торговые.



Полуостров Истрия обладает почти идеальной треугольной формой. Его берега изрезаны небольшими бухтами и заливами. Хорватии принадлежит 89% территории полуострова, остальная, северная часть Истрии включена в территорию Словении.

НЕОБЫКНОВЕННЫЙ НАРОД ИСТРИИ

Невозможно дать точное определение этноса, населяющего полуостров Истрия, потому что здесь на протяжении многих веков происходило смешение языков и народов.

Этническая картина на полуострове Истрия столь же пестра и сложна, как на территории всей бывшей Югославии. Во время переписей населения многие жители определяют свою национальность как «истриец». Сказалось долгое совместное проживание славянских и романских народов, их взаимовлияние на язык и культуру, сложные пути миграции. Все вместе создало этноязыковой феномен Истрии. Понятия «хорваты», «итальянцы» и «словенцы» здесь имеют свой смысл, так как это особые истрийские этносы. Например,

здешние хорваты отличаются от прочих языком, культурой и даже гастрономическими привычками. Итальянцами на Истрии считаются потомки тех, кто проживал здесь исторически и привержен романской культуре. (В их числе, кстати говоря, и славяне, в XIX и XX вв. освоившие итальянский язык и образ жизни.) Однако изменения в политической географии Истрии в XX в. привели к серьезному сокращению числа тех, кто считает итальянский родным языком, хотя в хорватских и словенских портовых городах Истрии сохраняется

Достопримечательности

■ **Природные:** горный массив Учка, Национальный парк Бриуны, Лимский канал (залив), река Раша, Мотовунский лес, Челицкое озеро.

■ **Город Пула (Хорватия):** храм Августа (2 г. до н. э. — 14 г. н. э.); Триумфальная арка Сергиев (Золотые ворота; 27 г. до н. э.); амфитеатр (I в.), форум, Кафедральный собор, церковь Святого Николая (VI в.), ратуша (1296 г.), крепость Каштел (XVII в.).

■ **Город Пореч (Хорватия):** Старый город, Декуманская улица, Евфразиева базилика (VI в.), церковь Святого Франциска (XIII в.), Северная башня (XV в.), Круглые башни (XV в.), Пятиугольная башня (XV в.), Истрийский муниципалитет, площадь Марсфор, храм Марса, Большой храм, Дом двух святых, Романский дом, храм Нептуна.

■ **Город Копер (Словения):** ротонда Вознесения (XII в.), Преторийский дворец (1464 г.), Дворец Лоджии (XV в.), Кафедральный собор Успения Богоматери (XV в.), дворцы Армеригонья, Бельграмони-Такко, Тотто.

■ **Город Ровинь (Хорватия):** Кафедральный собор Святой Евфимии, часовня Святой Троицы, церковь Девы Марии Милосердной (1487 г.), ратуша, дворец Калиффи, больница доктора Мартина (1888 г.).

■ **Город Пазин (Хорватия):** Этнологический музей, крепость (X в.), церковь Святого Николая (1443 г.), францисканская церковь (XV в.), Пазинская пещера.

■ **Прочие:** плантации трюфелей возле Мотовунского леса.

Любопытные факты

■ В честь города Пула назван астероид Пулана, открытый 28 января 1875 г. австрийским астрономом Иоганном Пализой (1848–1925 гг.). А всего в обсерватории Пулы, работавшей в городе в 1871–1914 гг., было открыто 29 астероидов.

■ Древнеримский амфитеатр Пулы — единственная из сохранившихся арен с четырьмя башнями и всеми тремя римскими архитектурными ордерами. Был популярен у зрителей до V в., когда император Гонорий (384–423 гг.) запретил гладиаторские бои и публика потеряла интерес к сооружению.

■ В центре хорватского городка Барбан каждый год во второй половине августа, начиная с XVII в., проводится рыцарский турнир.

двуязычие и итальянский является вторым официальным языком.

В порядке языкового феномена в некоторых городах Истрии сохранились истророманский и истрорумынский языки. Правда, оба они являются вымирающими: количество носителей этих удивительных древних наречий стремительно сокращается.

Полуостров Истрия богат природными достопримечательностями. Одна из самых известных — горный массив Учка. Его пересекает автомагистраль, проходящая здесь через пятикилометровый тоннель.

В Национальном парке «Бриуны» на хорватских островах около западного побережья Истрии находятся культурно-исторические памятники



Евфразиева базилика постройки VI в. в хорватском городе Пореч внесена в список Всемирного наследия ЮНЕСКО в 1997 г.



Мотовун — хорватский город и крепость XII–XIII вв.



Крепость X в. и средневековые дома в городе Пазин, Хорватия.

римской эпохи: дворец III–II вв. до н. э., здание тюрьмы и храм Венеры. Здешние вечнозеленые леса с кедром, пинией, эвкалиптом, миртом и олеандром считаются одними из самых впечатляющих на всей Адриатике.

Другая достопримечательность полуострова — Мотовунский лес на востоке Истрии, последний девственный пойменный лес Средиземноморья. Он является местом произрастания редчайшего белого и черного трюфелей. Сейчас лесной массив находится под охраной закона Хорватии. До хорватов его пытались сохранить только венецианцы в XVIII в., а после них австрийцы и французы словно соревновались в том, кто быстрее сведет его под корень.

Один из самых крупных, а по совместительству и известных городов на полуострове Истрия — хорватский Ровинь, расположенный на западном побережье. Последние три столетия он служит крупным торговым портом, а по численности населения уступает только Пуле и Поречу. Символ города — собор Святой Евфимии, расположенный в самом сердце Ровиня. В нем сохранились скульптуры XV в. и работы кисти мастеров XVI и XVII вв. Самый крупный населенный пункт Истрии — хорватский город Пула на крайнем юге полуострова. В 6 км от него через Фажанский пролив находятся острова Бриуны.

Есть на территории Истрии и рекордно маленький город Хум, занесенный в Книгу рекордов Гиннесса. Он остался в пределах крепостных стен и практически не изменился с XI в. На момент проведения переписи населения в 2001 г. в Хуме проживало 17 человек.

❗ ЛЮБОПЫТНЫЕ ФАКТЫ

- Находясь в составе Венецианской республики, нынешний словенский город Копер стал крупнейшим городом и портом Истрии и даже был переименован в *Caput Histriae* (главный город Истрии, или «Голова Истрии»). От этого словосочетания происходит итальянское название города — Каподистрия.
- Название хорватского курорта Опатия происходит от слова «аббатство» на хорватском языке. Под названием «Аббация» город упоминается в рассказах А. П. Чехова и Тэффи.
- Маяк в Савудрии рядом с хорватским городом Умаг — самый старый на Адриатике. Построен он в 1818 г., а его свет заметен на расстоянии 32 км.
- Общая протяженность долины, где находится Лимский залив, составляет 35 км, самого залива — более 10 км. Глубина залива — 30 м, ширина в самой широкой части — почти 600 м.
- Лимский канал — единственный фиорд в Средиземноморье.



ГОРОД
В ИСПАНИИ



ВИГО

Город погибших кораблей



У берегов солнечного Виго можно встретить не только торговые суда, но и прекрасные яхты всех мастей.

ОБЩИЕ СВЕДЕНИЯ

Местонахождение: северо-запад Пиренейского полуострова.

Административная принадлежность: провинция Понтеведра, автономный регион Галисия, Испания.

Языки: испанский, галисийский.

Этнический состав: испанцы, галисийцы.

Религия: католицизм.

Денежная единица: евро.

Крупнейшая река: Виго.

Административно-территориальное деление: 21 парокhia (район).

Важнейший аэропорт: международный аэропорт Виго-Пейнадор.

ЦИФРЫ

Площадь: 109,06 км².

Население: 297 355 чел. (2012 г.).

Плотность населения: 2726,5 чел/км².

Удаленность: 613 км от Мадрида.

КЛИМАТ

Субтропический океанический.

Средняя температура января: +8–9°C.

Средняя температура июля: +19,4°C.

Среднегодовое количество осадков: 1909 мм.

Относительная влажность воздуха: 70–80%.

ЭКОНОМИКА

Транспортный узел.

Трансатлантический морской порт.

Промышленность: пищевая (рыбоконсервная), судостроительная, судоремонтная, автомобильная, химическая, алюминиевая. Рыболовство.

Сфера услуг: туристические, торговые, транспортные.

В ЗОЛОТОЙ БУХТЕ

В 1702 г., во время войны за Испанское наследство, англо-голландские войска и флот потопили в бухте Виго франко-испанскую эскадру, перевозившую золото и серебро из Америки.

Виго — самый большой город испанского автономного сообщества Галисия. Он расположен в окружении лесистых холмов в устье реки Виго, у входа в одноименную бухту, чьи берега соединены подвесным мостом Понте-де-Ранде. Природа с древних времен обеспечивала защиту Виго: с одной стороны город прикрыт морем и группой островов, с другой —

горами. Виго остается самым безопасным местом на здешнем побережье, где могут укрываться небольшие суда во время частых в этих краях штормов. Берега Виго — известное место стоянки катеров и яхт.

Название города имеет латинские корни: в переводе с латыни vicus — «поселок». На галлийском и испанском языках оно звучит как «Биго».

Город был основан римлянами в III в. до н. э. как поселение Вика Скапорум. В эпоху Древнего Рима это был один из главных портов Римской империи на Атлантическом океане. Мало что в нынешнем Виго напоминает о тех временах: почти все постройки римлян были разрушены во время многочисленных войн и набегов викингов.



Панорама испанского города Виго в Галисии, вид с горы Альба.

В Средние века Виго переживал упадок и представлял собой небольшой приморский поселок в окружении более крупных городов. Жило в нем всего несколько десятков человек.

В XVI–XVII вв. Виго неоднократно подвергался нападению и разграблению. Самыми катастрофическими по своим последствиям были рейды английского корсара Фрэнсиса Дрейка (1540–1596 гг.). Дважды, в 1585 и 1589 гг., пираты разоряли город и сжигали его.

Жители Виго отважно защищались (отряды обороны организовал союз местных судовладельцев), и порой им удавалось заставить морских разбойников отступить. Впечатленный героическими качествами горожан, испанский король даже даровал им право самим нападать на «вражеские торговые суда», иными словами — грабить англичан и голландцев.

ЛЮБОПЫТНЫЕ ФАКТЫ

- Пляж острова Илья-Норте в бухте Виго был включен британской газетой «Гардиан» в десятку лучших в мире.
- Архипелаг Ислас-Сиес (три острова в бухте Виго площадью 433 га) — природоохранная зона, место гнездования чаек, бакланов и серых цапель.
- В здании Музея современного искусства в Виго ранее размещались тюрьма и казарма.
- Мастеров-шляпников, сохранивших старинные традиции изготовления головных уборов, в Виго называют «сомбререйрос».
- Пирата Фрэнсиса Дрейка испанцы называли Эль-Драк («Дракон»). На латыни имя пирата было Franciscus Draco («Франциско Дракон»). В английском языке слово Drake переводится как «селезень», что является устаревшей формой слова «дракон».

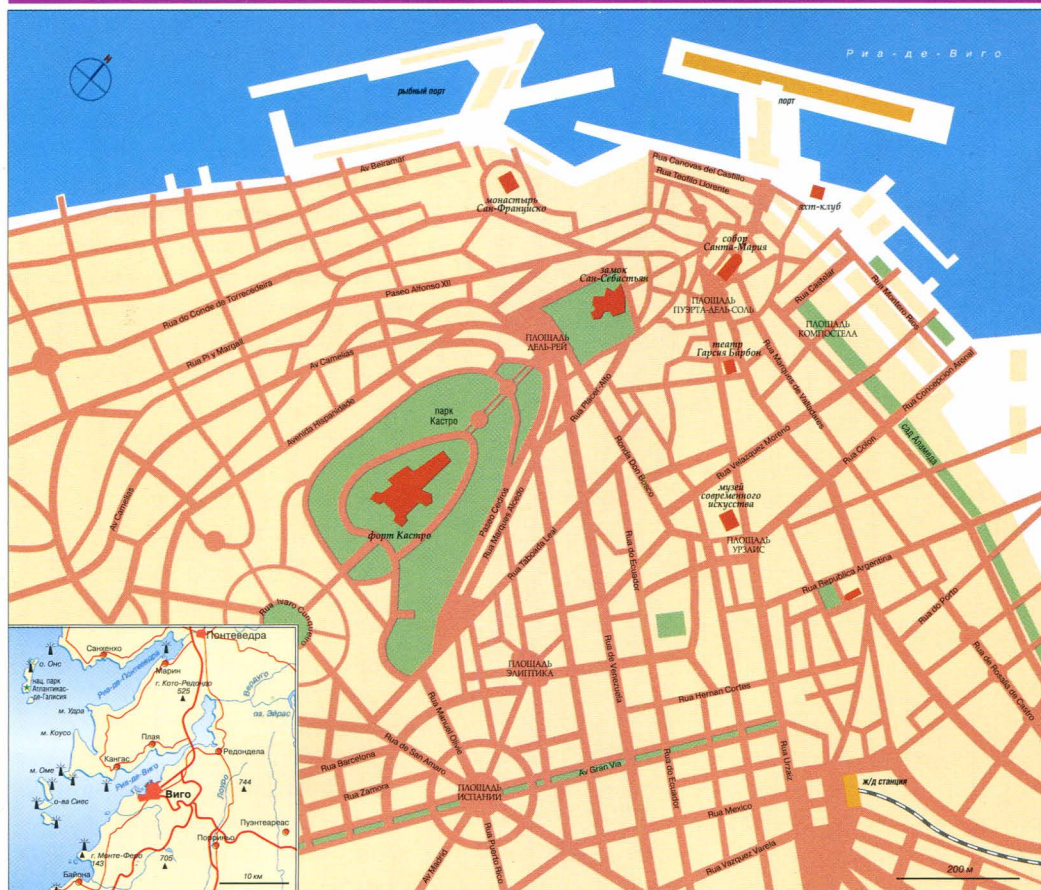
Впоследствии город атаковали корабли турецкой эскадры, а в 1617 г. — алжирские пираты. К тому времени Виго, получив привилегии от королевской семьи, стал стратегически важным испанским портом, и, чтобы защитить его, в 1656 г. король Филипп IV (1605–1665 гг.) повелел воздвигнуть крепостные стены, фрагменты которых сохранились до наших дней.

23 октября 1702 г., во время войны за Испанское наследство, в бухте Виго произошел знаменитый морской бой между англо-голландскими войсками и французским и испанским флотом. Сражение получило название «битва в бухте Виго» (по-испански — Баталья-де-Ранде).

Англичане узнали, что в гавани стоят испанские галеоны, нагруженные неслыханным богатством: одного серебра там было 3400 т, а еще 200 т золота, шелк, фарфор, жемчуг, пряности... Испанцы успели переправить почти все ценности вглубь страны, когда объединенный флот из 30 английских и 20 голландских кораблей под командованием сэра Джорджа Рука (1650–1709 гг.) взломал заграждения из бревен, закрывавших вход в бухту. Несмотря на то, что испанцы начали топить свои галеоны, несколько из них все же достались противнику. В память об этом событии в Виго установлен памятник из трех подлинных громадных якорей.



Церковь Санта-Мария-де-Кастрелос постройки 1216 г. в районе Старого города в Виго.



ДОСТОПРИМЕЧАТЕЛЬНОСТИ

- **Природные:** острова Сиес в бухте Виго, Национальный парк островов Атлантики.
- **Архитектурные:** Старый город, рыбацкий квартал Баррио-дель-Бербес, крепость Кастро, подвесной мост Понте-де-Ранде, театр Гарсия Барбон (1025 г.), Скит-де-ла-Гиа, площади: Королевская, Испания, Америки, Солнечных Ворот, Принцева улица, площадь Пуэрта-дель-Соль, смотровые башни Монте-дель-Кастро и Монте-де-ла-Гийа, порт рыбаков Пуэрте-Пескерио, замок Сан-Себастьян, старая мэрия (Каса-де-культура-Гальега — Дом галисийской культуры), квартал А-Педрас, рынок Меркадо-де-ла-Педрас, Эдифисио Бонин («Дом Бонин», 1910 г.), Эдифисио Мюльдер («Дом Мюльдера», 1910 г.), Каса-де-Сета (Каса-де-Аринес, XV в.), Касас-де-Мануэль Барсена Франко («Дома Мануэля Барсены Франко», 1879 г.).
- **Культовые:** церкви Сан-Сальвадор-де-Корусио (XII в.), церковь Санта-Мария-де-Кастрелос (1216 г.), церковь Сантьяго-де-Бембриве (XII–XIII вв.), церковь Сантьяго-де-Виго (1896 г.), Кафедральный собор Санта-Мария-де-Виго (XIX в.).
- **Исторические:** исторический центр Каско Вельо, памятник «Три якоря», Кастро-де-Виго (руины древнего Виго), форт Кастро.

Географическое положение порта и курорта Виго определяет мягкость местного климата: от ветров с Атлантики Виго защищают острова Сиес. На побережье рядом с Виго находятся одни из лучших пляжей Испании. Старейшая часть города — портовый район Бербес, с его узкими средневековыми улочками и аркадами.

ЖЕМЧУЖИНА ГАЛИСИИ

Виго — портовый город, во многом отличающийся от других городов Галисии.

Город Виго стремительно развивался в XIX–XX вв. Он постоянно перестраивался, следуя текущей архитектурной моде, в результате чего здешняя планировка кажется беспорядочной (другим городам Галисии это несвойственно). Правда, это не лишает Виго красоты.

Здесь расположен трансатлантический морской порт и находятся судостроительные и судоремонтные верфи: это один из центров европейского кораблестроения. Кроме того, Виго — первый по значению центр рыболовства не только Испании, но и всей Европы. В порту сосредоточено 2/5 тоннажа рыболовного флота страны и находится база



Старинные пушки в историческом парке и форте Кастро.

ДОСТОПРИМЕЧАТЕЛЬНОСТИ

- **Культурные:** замок-музей Киненес-де-Леон, городской музей, Музей современного искусства, Морской музей.
- **Прочие:** зоопарк, пляжи Самил, Каррил, Канидо, Вао.



Площадь Конституции в центре города.

крупнейшей в мире рыболовной компании — «Песканова». Суда отправляются на лов рыбы в открытое море, где водятся сардина и тунец, омары и моллюски — основное сырье больших рыбоконсервных заводов. Исходя из важности Виго как рыболовного порта, Европейское сообщество именно здесь учредило

штаб-квартиру Европейского агентства по контролю над рыболовством.

Очевидные удобства бухты Виго способствовали превращению города еще и в центр водных видов спорта. Здесь расположены резиденции двух больших яхт-клубов: «Реал Клуб Нотико-де-Виго» и «Лисео Миритимо-де-Бузас». Клубы укрепили известность Виго как «рая для яхтсменов», проводя регаты «Атлантическая неделя», «Риас Байяс», «Вилла-де-Бузас» и «Де-Солитариос-Дос». Другие популярные события в жизни города — это международный чемпионат по ловле головоногих моллюсков (осьминогов, кальмаров, каракатиц и наutilus) и праздник «Де-ла-Кэймада».

Виго внес особый вклад в культуру всей Испании после падения

диктатуры Франсиско Франко (1892–1975 гг.). В 1980-х гг. в городе зародилось культурное движение «Мувида вигуеза», вызванное «воздухом свободы». Основу движения составляли местные музыкальные группы в стиле «панк» и «новая волна». Свою роль в сохранении особой культурной атмосферы в Виго играет местная ежедневная газета «Фаро-де-Виго» — старейшее издание Испании, выходящее с 1853 г.

Исторический центр города Виго — Каско Вельо (Старый город), что расположен между холмом О-Кастро и мысом А-Лаксе. Район этот сформировался еще в XVI в., после того как вся прежняя, средневековая застройка была уничтожена пиратами и пожарами. Улицы здесь узкие и извилистые, вымощенные брусчаткой.

Интересен Виго еще и тем, что здесь расположен единственный в Галисии зоопарк, в котором обитает около 600 видов животных.

Жители очень любят свой город. Тысячи людей, когда-то живших или родившихся в нем, ежегодно приезжают сюда из разных уголков мира 1 августа. В этот день здесь отмечается праздник, посвященный «Распятию в апсиде» — образу Христа-де-ла-Виктория («Христа Победоносного»). С 1680 г. он является символом Виго. По легенде, распятие было явлено матросам в открытом океане, и жители Виго верят, что именно благодаря ему оккупация города наполеоновскими войсками продлилась недолго, а Виго тогда стал первым освобожденным городом в Испании.

! ЛЮБОПЫТНЫЕ ФАКТЫ

■ После «битвы в бухте Виго» распространились слухи, что испанцы вывезли лишь часть золота, да и англичане захватили далеко не все. Мол, на дне остались лежать несметные сокровища. Красочно описал их в романе «Двадцать тысяч лье под водой» французский писатель-фантаст Жюль Верн (1828–1905 гг.). (Сочиняя это произведение, писатель жил в городском отеле «Универсаль».) Однако в реальности неоднократные попытки поднять мифические богатства со дна бухты не дали никаких результатов.

■ Местная газета «Фаро-де-Виго» входит в число 13 важнейших газет Испании и является несомненным лидером галисийской прессы.

■ Благодаря удобному порту Виго был одним из главных пунктов, через который нацистская Германия присылала военную помощь националистам во время гражданской войны в Испании 1936–1939 гг.

■ После «битвы в бухте Виго» один из захваченных галеонов с драгоценным грузом направлялся в Англию, но наскочил на риф и затонул. Из той части золота, что англичане все же привезли на родину, была отчеканена партия монет с надписью «Виго». Также в честь сражения была названа улица в столице Британии. Большая партия нюхательного табака, привезенного среди трофеев, была продана в Лондоне и дала начало английской моде нюхать табак.

■ Парк островов Атлантики — единственный в Галисии национальный парк.

■ В рыбацкой деревне Байона находится древняя крепость и точная копия каравеллы «Пинта», на которой Христофор Колумб добирался в Европу после открытия Америки.

■ Примерно 2500 лет назад на территории нынешней Галисии проживали кельты, и руины их построек сохранились здесь до наших дней.



Музей-замок Киненес-де-Леон (XVII в.) всего в нескольких километрах от исторического центра Виго.



РЕКИ И ОЗЕРА

ОЗЕРО
В ЦЕНТРАЛЬНОЙ
АМЕРИКЕ



ОЗЕРО НИКАРАГУА

Акулье озеро



*Озеро Никарагуа — второе крупнейшее озеро
в Латинской Америке.*

ОБЩИЕ СВЕДЕНИЯ

Местоположение:
Центральная Америка.

**Административная
принадлежность:**
Республика Никарагуа.

Происхождение:
тектоническое.

Питание: в основном
дождевое.

Крупнейшие реки:
впадает — Типитапа;
вытекает — Сан-Хуан.

Крупнейший остров:
остров Ометепе (276 км²).

Важнейшие порты:
Гранада — 83 439 чел.
(2013 г.), Сан-Карлос —
15 157 чел. (2013 г.).

ЦИФРЫ

Площадь: 8264 км².

Площадь водосбора:
23 844 км².

Объем: 108 км³.

Длина: 177 км.

Ширина: 58 км.

Максимальная глубина:
45 м.

Средняя глубина: 13 м.

Тип минерализации:
пресное.

**Высота над уровнем
моря:** 32 м.

Количество островов:
ок. 400.

КЛИМАТ

Тропический, пассатный.

**Среднегодовая
температура:** +28 – +32°C.

**Среднегодовое
количество осадков:**
1200 мм.

**Относительная влажность
воздуха:** 70%.

Изменение уровня воды:
снижается в сухой период
с декабря по апрель и повы-
шается в сезон дождей с мая
по октябрь.

НЕУДАВШИЙСЯ КОНКУРЕНТ ПАНАМСКОГО КАНАЛА

Задолго до строительства Панамского канала были разработаны планы сооружения Никарагуанского канала — через озеро Никарагуа.

Озеро Никарагуа (Лаго-де-Никарагуа) — самое большое озеро в Никарагуа. Оно имеет тектоническое происхождение, заполняет тектоническую впадину и в итоге имеет почти идеальную овальную форму. Берега озера преимущественно низменные. Его появление — результат работы вулкана: лава заполнила узкий пролив, отделив залив от океана и превратив его во внутриматериковый водоем. Со временем соленую воду в новообразовавшемся озере вытеснила пресная — из сорока рек, что впадают в Никарагуа.

Крупнейшая из впадающих рек — Типитапа, вытекающая из соседнего


(сильно загрязненного) озера Манагуа. Вытекает из озера река Сан-Хуан, впадающая в Карибское море. Эта связь позволяет назвать приозерный город Гранада атлантическим портом, хотя он и находится ближе к Тихому океану. Такое географическое расположение Гранады в былые времена приводило и к печальным последствиям: в середине XVII в. пираты проходили рекой до богатой Гранады и трижды осаждали ее.

Озеро Никарагуа стоит на первом месте по площади поверхности среди пресноводных озер Латинской Америки и на втором — среди всех озер Латинской Америки. В зависимости

от системы подсчета оно занимает 19-е или 20-е место в списке крупнейших озер мира.

Как и большинство крупных озер, Никарагуа обладает своим особенным характером. В восточной половине озера, защищенной горами, воды довольно спокойны; на западной стороне, испытывающей влияние пассатов, наблюдается постоянная сильная зыбь. Мощные штормы здесь не редкость.

Лишь некоторые острова на озере заселены. Самый большой остров Ометепе образован двумя вулканами — Концепсьон (1610 м) и Мадерас (1394 м). Название



❓ ЛЮБОПЫТНЫЕ ФАКТЫ

- По реке Сан-Хуан, что берет начало в озере Никарагуа и впадает в Карибское море, проходит значительная часть границы между Никарагуа и Коста-Рикой.
- Остров Ометепе является крупнейшим на земле островом вулканического происхождения в пресноводном водоеме.
- Последний раз вопрос о постройке Никарагуанского канала поднимался на встрече президентов России и Никарагуа 18 декабря 2008 г.
- Один из наиболее известных проектов Никарагуанского канала носит название «Экоканал».
- Начиная с XVI в. пираты часто высаживались на остров Ометепе, выбрав его в качестве убежища на случай преследования испанцами и вытеснив местное население, которое поселилось выше, на склонах вулканов.
- На островах озера Никарагуа обитает 76 видов попугаев и туканов.
- Никарагуанская акула достигает в длину 2–2,5 м и относится к видам, представляющим потенциальную опасность для человека.

озеро Никарагуа и реку Сан-Хуан. Еще в XVI в. испанский король Карл V Габсбург (1500–1558 гг.) приказал исследовать перешеек на территории Никарагуа с целью соединения двух океанов, но уровень развития техники в то время не позволил начать строительство, да и сами испанцы не стремились вкладывать деньги в масштабные проекты в Латинской Америке.

К этому проекту неоднократно возвращались позднее, причем зачастую авторами новых предложений были откровенные авантюристы, собиравшие деньги с доверчивых вкладчиков.

После постройки Панамского канала интерес к проекту Никарагуанского канала ослаб, но иногда эта идея снова становится актуальной, особенно в моменты международных политических кризисов.

Вулкан Консепсьон на острове Ометепе на озере Никарагуа.

острова отражает историю его происхождения: на индейском языке науатль «оме» — два, а «тепе» — гора. В 2010 г. территория острова Ометепе признана ЮНЕСКО биосферным заповедником.

Третий вулкан, Момбачо (1344 м), находится на западном побережье озера. Наличие вулканов в окрестностях озера Никарагуа обусловило его засорение пеплом, приносимым реками из вулканических областей.

Еще до того, как был сооружен Панамский канал, долгое время

обдумывался план создания Никарагуанского канала. Все проекты сводились к постройке канала через

📊 ЭКОНОМИКА

Озерное судоходство.

Рыболовство.

Сельское хозяйство: растениеводство (бананы, кофе, какао, авокадо, хлопок, кукуруза).

Традиционные ремесла: резьба по дереву, плетение из прутьев.

Сфера услуг: туристические (серфинг, рыболовство), транспортные.



Каменный идол доколумбовой эпохи на острове Ометепе.



Достопримечательности

- **Город Гранада:** музей Конvento-Сан-Франциско, Кафедральный собор Иглесиа-де-Гваделупе.
- **Природные:** вулкан Момбачо, река Сан-Хуан, остров Ометепе (с биосферным заповедником), река Типитапа, вулкан Консепсьон, вулкан Мадерас, архипелаг Солентинаме (заповедник дикой природы Лос-Гуатусос).
- **Исторические:** памятники доколумбовых цивилизаций (остров Ометепе).
- **Культурные:** коммуна художников (острова Солентинаме).

Любопытные факты

- Первый вариант прокладки канала между Тихим и Атлантическим океанами предусматривал его строительство через озеро Никарагуа, но лоббисты Панамского проекта ловко воспользовались почтовыми марками Никарагуа с изображением действующего вулкана Момотомбо, дымившегося на фоне озера Манагуа. Несмотря на заверения никарагуанских властей, утверждавших, что вулкан Момотомбо расположен слишком далеко от места строительства канала, был принят Панамский проект. К тому же он был в три раза дешевле, чем Никарагуанский. А вулкан Момотомбо нехотел стал извергаться во время строительства Панамского канала.

В древнейшие времена озеро Никарагуа представляло собой океанский залив, который в результате извержения вулкана превратился во внутриматериковый водоем. Его воды достаточно богаты рыбой, причем морского происхождения. На озере более 400 островов, и некоторые из них заселены.

Озеро с морским прошлым

В пресных водах Никарагуа можно встретить морских обитателей, например акул.

Население на берегах острова — метисы, потомки индейцев, что жили здесь с древних времен. Основное занятие местных жителей — выращивание бананов, кофе и какао. Значительная часть плантаций сосредоточена на островах, где земля покрыта исключительно плодородным вулканическим пеплом, что в сочетании с благоприятным климатом позволяет собирать большие урожаи. На Никарагуа имеется своя озерная флотилия, представленная как маломерным флотом, так и довольно вместительными судами, предназначенными в том числе для обслуживания многочисленных туристов. Озеро Никарагуа популярно среди любителей серфинга и спортивной рыбалки.

Никарагуа — единственное в мире пресноводное озеро, в котором



Рыбак с акулой, пойманной в водах озера Никарагуа.



Кафедральный собор Иглесиа-де-Гваделупе в городе Гранада, на берегу озера Никарагуа.

водятся акулы. Это является самым наглядным доказательством того, что территория, которую сейчас занимает озеро, раньше была большим морским заливом. Когда выход в море перекрыли потоки лавы, в озере остались акулы, которые освоились в новых условиях. Эта акула имеет собственное научное название: никарагуанская акула *Carcharhinus nicaraguensis*.

До недавнего времени никарагуанскую акулу принимали за акулу-быка, которая также обитает в озере. Впоследствии выяснилось, что акула-бык заходит в озеро из Карибского моря, поднимается по реке Сан-Хуан против течения — как лосось —

и оказывается в озере Никарагуа. Этот путь может занимать до двух недель. В настоящее время в озере развелось столько акул, что окрестным жителям позволяет заниматься их промысловой ловлей.

Кроме акул в озере Никарагуа живут такие морские обитатели, как меч-рыба и тарпон, похожий на очень крупную сельдь. Хотя озеро Никарагуа соединено рекой Типитапа с озером Манагуа, из-за сильного загрязнения последнего акул туда не заходят.

Гранада — самый большой город на берегу озера. Он занимает третье по величине место в стране (после столицы Манагуа и Леона), является административным центром

департамента Гранада и гордо носит звание старейшего из городов, основанных европейцами в Центральной Америке (основан в 1524 г.). В настоящее время это еще и главный туристический центр страны.

Другой большой город на озере — Сан-Карлос — стоит в месте, где река Сан-Хуан вытекает из озера Никарагуа, недалеко от границы с Коста-Рикой. В состав муниципалитета Сан-Карлос входят острова Солентинаме, имеющие статус национального памятника Никарагуа. Здесь исключительно богатая фауна, а на острове Ла-Венада сохранилась популяция оленей, в честь которых и назван остров (venado в переводе с испанского «олень»).

Красота островов Солентинаме на озере Никарагуа привлекла сюда мастеров пера и кисти, в том числе поэта и политика Эрнесто Карденала (р. 1925 г.), основавшего на острове в 1966 г. коммуны художников, существующую и поныне, так же как и художественная галерея.

На соседнем острове Ометепе сохранились археологические памятники доколумбовых цивилизаций — петроглифы и каменные идолы — созданные, самое позднее, во II тыс. до н. э. В древности острова на озере из-за их вулканического происхождения считались у индейцев священными, почему и были выбраны в качестве места для погребения. В настоящее время здесь находится биосферный заповедник, в котором обитают редкие виды коатов — представителей семейства паукообразных обезьян.


ЛЮБОПЫТНЫЕ ФАКТЫ

■ По берегам озера обитают крупные ящерицы — шлемоносные василиски (длиной до 60 см), способные бегать на задних лапках даже по поверхности воды.

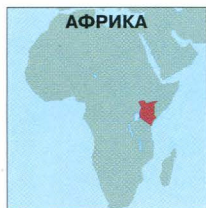
■ На островах Солентинаме обнаружены древние петроглифы — рисунки на скалах, изображающие попугаев, обезьян и людей. Власти страны присвоили островам Солентинаме статус национального природного памятника Никарагуа.

■ До постройки Панамского канала река Сан-Хуан, вытекающая из озера Никарагуа, использовалась для перевозки грузов и людей между Тихим и Атлантическим океанами. В течение долгого времени это был самый короткий водный путь с пересадками с востока на запад США. Во время «золотой лихорадки» в Калифорнии американская транспортная компания «Вандербильд» использовала этот путь для перевозки старателей на восточное побережье США.

■ В период с 1981 по 1990 г. отряды оппозиции («контрас»), базовые лагеря которых находились на территории Коста-Рики, практически полностью блокировали судоходство на реке Сан-Хуан, что нанесло значительный ущерб экономике Никарагуа.

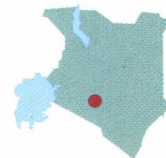


Закат на Ометепе — острове вулканического происхождения, по форме похожем на песочные часы.



АФРИКА

СТОЛИЦА КЕНИИ



НАЙРОБИ

На прохладных водах



Парк Ухуру в центре Найроби — столицы Кении.

ОБЩИЕ СВЕДЕНИЯ

Местонахождение:

Восточная Африка.
Столица Республики Кения, центр провинции Найроби и столичного округа.
Самый большой город страны и Восточной Африки.

Административно-территориальное деление:

3 округа, 8 районов, 50 местностей.

Языки: английский, суахили.

Этнический состав:

кикуйю, лухья, луо, календжин, камба, кииси, меру, индийцы, пакистанцы, англичане, арабы.

Религии: христианство, анимизм, ислам.

Денежная единица:

кенийский шиллинг.

Крупнейшая река:

Найроби.

Важнейший аэропорт:

международный аэропорт Найроби Джомо Кениата.

КЛИМАТ

Экваториальный, муссонный.

Средняя температура января: +18°C.

Средняя температура июля: +15,4°C.

Среднегодовое количество осадков: 1024,2 мм.

Относительная влажность воздуха: 70%.

ЭКОНОМИКА

Административный, финансовый, торговый, промышленный, транспортный и культурный центр Кении.

Промышленность:

пищевая, легкая (текстильная, обувная), химическая, машиностроение, производство строительных материалов.

Сфера услуг: туристические, транспортные, торговые.

МЕЖДУ КЕНИЕЙ И КИЛИМАНДЖАРО

В ясный день из Найроби можно увидеть гору Кения — к северу от города, и Килиманджаро — к юго-востоку.

Найроби — столица Кении — находится на реке Найроби, на плато, на высоте около 1700 м над уровнем моря, в южной части страны. К северу от города возвышается гора Кения (до 5199 м), к юго-востоку — Килиманджаро (5895 м).

Река Найроби со своими притоками проходит через весь столичный район. В переводе с языка племени масаи название «Найроби» означает «место на холодных источниках». В то же время на языке суахили «Найроби» значит «болото».

Город расположен на краю рифтовой долины, поэтому здесь нередко подземные толчки. На севере города

расположен заповедный лес Карура с пещерами May-May и живописными водопадами. Вместе с прилегающими территориями город образует столичный округ Найроби.

Своим появлением Найроби обязан англичанам и их намерению проложить здесь железную дорогу из Момбасы в Кисуму, чтобы открыть Восточную Африку для широкой колонизации и торговли. Ранее на месте будущего города располагались тропические болота. Окраины болот были заселены кочевниками-скотоводами из племени масаи. С появлением здесь белых фермеров масаи были насильственно выселены из этих мест.

В 1899 г. здесь появилась станция снабжения угандийской железной дороги, ставшая резиденцией всей восточноафриканской железнодорожной сети. Станция получила статус города, который имел крайне выгодное положение, находясь как раз на середине пути между Момбасой и Кампалой, рядом с реками, служившими источниками пресной воды. Вдобавок ко всему расположение города на высоте почти 1700 м

ЦИФРЫ

Площадь: 696 км².

Население: 3 138 295 чел. (2009 г.).

Плотность населения: 4509 чел/км².

Высота над уровнем моря: 1661 м.



Найроби — столица Кении — крупный коммерческий и административный центр страны и один из процветающих городов Африки.

создавало более удобные условия для жизни белого населения: температура здесь была слишком низкая для размножения moskitov — разносчиков малярии.

В 1900 г. город пережил вспышку бубонной чумы, из-за чего его пришлось полностью сжечь и построить на его месте новый. В 1907 г. значение Найроби настолько возросло, что из Момбасы сюда была перенесена столица Британской Восточной Африки. В город стекались не только коммерсанты, но и любители «большой охоты», желающие пострелять львов, леопардов и слонов. Специально для таких путешественников в городе стали открываться гостиницы.

Чтобы окончательно закрепить свои права на земли вокруг растущего города, в 1915 г. англичане приняли

ряд законов, согласно которым только белые могли быть землевладельцами в этих краях.

Первая попытка местного населения выступить в защиту своих прав произошла в 1922 г. Она была жестоко подавлена: жертвами стали 56 протестующих. Волнения на время стихли, но в конце Второй мировой войны произошло восстание «Маумау» (движение «за землю и свободу»). Во время столкновений обе стороны проявляли крайнюю жестокость. Это восстание стало стимулом для более массовой борьбы за независимость от Британии, в результате которой в 1963 г. Кения получила

суверенитет, а с 1964 г. город Найроби стал столицей новой страны.

После обретения страной независимости столица Кении интенсивно развивалась, хотя часто давали себя знать отключения электроэнергии и перебои с поставкой пресной воды. Уже в 1975 г. Найроби смог принять Генеральную ассамблею Всемирного совета церквей.


В 1998 г. в Найроби произошла трагедия: посольство США подверглось атаке террористов «Аль-Каиды». В результате погибло более 200 человек, более 5 тыс. получили ранения. На месте теракта был возведен мемориал.

ЛЮБОПЫТНЫЕ ФАКТЫ

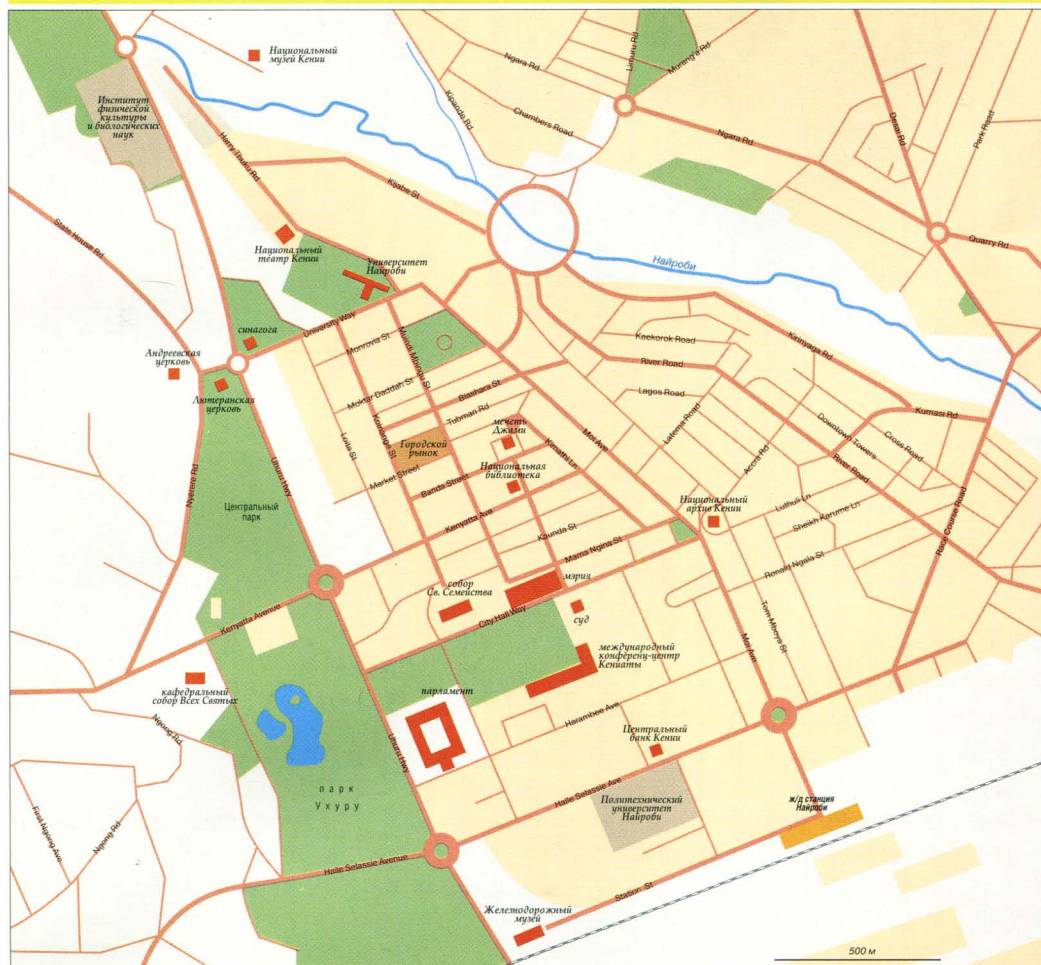
■ В пригороде Найроби, в 20 км от центра, находится музей датской писательницы Карен Бликсен (1885–1962 гг.). По ее книге поставлен известный фильм «Из Африки», в котором главную роль сыграла Мэрил Стрип. В 1986 г. фильм был удостоен семи премий «Оскар»: в номинациях «Лучший фильм», «Лучший режиссер», «Лучший сценарий», «Лучшая операторская работа», «Лучшая оригинальная музыка», «Лучшая работа художников-декораторов», «Лучший звук».

■ Заповедный лес Карура был спасен благодаря усилиям кенийского политика и эколога лауреата Нобелевской премии мира за 2004 г. Вангари Маатаи (1940–2011 гг.), когда кенийские власти вынашивали планы застройки девственных лесов жилыми домами.

■ Серпентарий (парк змей) был построен в 1960-х гг. в просветительских целях. Сегодня здесь собрано более сотни рептилий.



Национальный монумент в Найроби.



Найроби — один из крупнейших городов в Африке. Его характерная черта — резкий контраст между деловым богатым центром и беспорядочно разросшимися окраинами, заселенными сельской беднотой, стекающей к столице страны. В Найроби и по сей день заметно влияние английской колониальной эпохи. В центре города стоит башня с часами, похожая на лондонский Биг-Бен. Найроби — начальный пункт знаменитых африканских сафари.

❖ ДОСТОПРИМЕЧАТЕЛЬНОСТИ

■ **Культурные:** Национальный музей Кении (1910 г.), Художественная галерея, кенийская деревня «Бомасоф-Кения» (Музей традиционного жилища под открытым небом), Мемориальная библиотека Макмиллана (1931 г.), Международный спортивный центр «Мой», Музей Африканской железной дороги, Музей и ферма Карен Бликсен, Национальный театр (1952 г.), Национальная библиотека, Национальный университет (1956 г.), галерея Ватату (1966 г.), Национальный архив, Культурный центр Риуки.

■ **Архитектурные:** здание бывшего Законодательного совета, здание парламента (1950-е гг.), конференц-центр Кенияты (начало 1970-х гг.), госпиталь Агахана, Часовая башня, Индийский квартал.

■ **Природные:** Национальный заповедник Найроби (1948 г.), серпентарий, лес Карура (1932 г.), питомник жирафов, парк Свободы, страусиная ферма, озеро Накуру.

■ **Культовые:** Кафедральный собор Святого Семейства (резиденция архиепископа, 1952 г.), мечеть Джамии, православная коптская церковь Святого Марка, индуистский храм Свами Нараяна, мечеть Ходжа.

■ **Исторические:** Мавзолей первого президента Кении Джомо Кениаты.

❗ ЛЮБОПЫТНЫЕ ФАКТЫ

■ Самый знаменитый парк Найроби — Ухуру («Свобода», в переводе с суахили). Парк Ухуру — место проведения собраний, митингов и шествий.

ГРАНЬ НИЩЕТЫ И БОГАТСТВА


Как и во многих городах Африки, между обеспеченными и бедными жителями Найроби — целая пропасть.

Значение Кении подчеркивается тем, что в ней находятся штаб-квартиры международных организаций: представительство ООН и штаб-квартира ЮНЕП (программы ООН по окружающей среде).

Найроби — главный промышленно-транспортный и культурный центр страны, здесь расположена Найробийская фондовая биржа, открывшаяся в 1954 г. и занимающая теперь четвертое место в Африке по объемам торгов. В столице Кении открыты региональные представительства крупнейших международных компаний: General Electric, Young & Rubicam, Google, Coca Cola, Zain, Cisco Systems, Goodyear, Toyota Motors. Большинство



В районе трущоб Кибера питьевую воду приходится покупать и относить домой в канистрах.



Мечеть Джами, или Пятничная, в центре Найроби.



Найроби — одна из немногих столиц мира, где по улицам бродят семейства павианов.

представительств расположены в Центральном деловом районе, близ площади Сити-сквер. Здесь же находятся здания парламента Кении, Кафедрального собора Святого Семейства, городского совета, городского суда, а также конференц-центр Кениата.

С 1920-х гг. город застраивался по английскому проекту и потому имеет четкую прямоугольную планировку и застройку европейского типа, с широкими проспектами и небоскребами.

Наиболее известные районы Найроби — Карен и Кибера. Если Карен — это богатый респектабельный пригород, названный в честь датской писательницы Карен Бликсен (1885–1962 гг.), долгое время жившей здесь, то Кибера — самый большой в Восточной Африке район трущоб, возникший в 1920-х гг. как поселок для нубийских солдат.

В Кибере проживает до миллиона человек без определенных занятий, что делает Найроби одним из самых опасных городов. В 2001 г. ООН

присвоила городу статус «С», внеся в список самых криминальных населенных пунктов мира. Ряды преступников в Кибере пополняют сельские жители, устремляющиеся в столицу в поисках работы. Здесь они живут в крошечной нищете, зарабатывая меньше доллара в день. В Кибере нет чистой воды, болезни распространяются мгновенно, особенно СПИД. Местные жители покупают воду у частных продавцов и в итоге платят за нее больше, чем жители богатых кварталов.

В Найроби множество районов заселены иностранцами, прибывшими сюда еще во время строительства железной дороги. С начала XX в. здесь появились индийский, пакистанский, сомалийский и суданский кварталы.

Передвигаются по городу местные жители на микроавтобусах, которые

называются матату и отличаются необычайно яркой раскраской. Их украшают изображениями популярных футболистов и певцов, снабжают мощными динамиками и даже телевизорами — все для привлечения клиентов.

Национальный парк, находящийся на окраине Найроби, уникален: нигде в мире подобные территории не располагают так близко к крупному городу. Правда, есть в этом свои минусы, например, близость к жилым домам миграционных троп животных, на которых обитатели парка должны чувствовать себя безопасно.

В основанном в 1946 г. парке площадью 11 400 га обитает более 400 видов животных и птиц, включая львов, жирафов, газелей Томпсона и Гранта, антилоп импала, канна и гну, зебр, леопардов.



В центре Найроби такое же оживленное дорожное движение, как в любом крупном городе Европы или Америки.

ЛЮБОПЫТНЫЕ ФАКТЫ

■ В Найроби расположен самый большой каток в Африке — «Солар Айс Ринк». Открыт он в 2005 г., его площадь — около 15 тыс. м².

■ Название микроавтобуса матату буквально переводится как «тридцать центов за поездку». Хотя сейчас она стоит гораздо больше, название сохранилось. Чтобы обеспечить безопасность пассажиров, власти города приказали снабдить все матату ремнями безопасности, ограничить скорость до 80 км/ч и нанести горизонтальную желтую полосу на кузов. Нововведения поначалу вызвали протест со стороны водителей, но впоследствии они приняли эти условия.

■ Одно из зданий конференц-центра им. Дж. Кениаты выполнено в форме цветка лотоса.



ШАФФХАУЗЕН

Кантон на водопадах

КАНТОН
В ШВЕЙЦАРИИ



Рейнский водопад рядом с Шаффхаузенom считается самым большим в Европе по объему стока.

ОБЩИЕ СВЕДЕНИЯ

Местонахождение:

Центральная Европа.
Кантон на севере Швейцарии.

Административный

центр: город Шаффхаузен — 35 121 чел. (2011 г.).

Административное деление:

26 муниципалитетов.

Языки:

немецкий,

французский.

Этнический состав:

германошвейцарцы,

франкошвейцарцы.

Религии:

протестантизм,

католицизм.

Денежная единица:

швейцарский франк.

Крупнейшая река:

Рейн.

Важнейший аэропорт:

международный аэропорт

Шаффхаузен.

ЦИФРЫ

Площадь: 298 км².

Население: 77 936 чел.

(2012 г.).

Плотность населения:

261,5 чел/км².

Самая высокая точка:

гора Ранден (930 м).

Самая низкая точка:

река Рейн (244 м).

КЛИМАТ

Умеренно континентальный.

Средняя температура

января: -1,7°C.

Средняя температура

июля: +17,1°C.

Среднегодовое

количество осадков:

863 мм.

Относительная влажность

воздуха: 70%.

ВЫКУПЛЕННАЯ НЕЗАВИСИМОСТЬ

Когда у Шаффхаузена появилась возможность получить независимость за деньги, жители кантона немедленно ею воспользовались.

Шаффхаузен — небольшой немецкоязычный кантон на севере Швейцарии. Он расположился к западу от Боденского озера (также именуемого озером Констанс — третьего по величине в Европе после Балатона и Женевского озера).

Кантон Шаффхаузен почти полностью находится в окружении Германии. Его территория условно разделена на три части. Самая большая часть та, где находится столица кантона — Шаффхаузен. Маленький район Рудлинген-Бухберг расположился к юго-западу, третья часть — с городами Рамсен и Штайн-на-Рейне — к востоку. Политическая география границ Шаффхаузена осложнена еще и тем, что германский эксклав Бюзинген-на-Верхнем-Рейне врезается в южную границу кантона.

В 1049 г. граф Эберхард фон Нелленбург основал здесь бенедиктинский монастырь, вокруг которого постепенно сформировалась коммуна, в 1190 г. получившая статус независимого города. В Средние века Шаффхаузен был типичным феодальным городом-государством, разбогатевшим на торговле. Но в 1330 г. Шаффхаузен захватили Габсбурги — и он потерял независимость. Вернуть и то и другое помогло простое стечение обстоятельств.

Герцог Передней Австрии Фридрих IV Габсбург по прозвищу Пустой Карман попал в опалу за поддержку антипапы Иоанна XXIII, незаконного носителя звания папы, и ему нужны были деньги. В 1418 г. будущий кантон Шаффхаузен смог собрать нужную сумму и выкупил свою независимость.

Шаффхаузен присоединился к Швейцарской конфедерации в 1454 г., а полным членом конфедерации стал в 1501 г.

В 1944 г. Шаффхаузен пострадал от американской бомбардировки, как предполагается, по ошибке: «летающие крепости» ВВС США спутали Швейцарию с Германией.

ЛЮБОПЫТНЫЕ ФАКТЫ

■ Возраст Рейнского водопада — 14–17 тыс. лет.

■ Район виноградарства в Шаффхаузене носит прозвище «Шаффхаузенская Бургундия» (Schaffhauser Blauburgunderland). Здесь выращивают более 30 сортов винограда.

■ В 1808–1850 гг. в швейцарском кантоне Шаффхаузен имели хождение собственные деньги — франк Шаффхаузена. Эта денежная единица не играла большой роли в экономике кантона, где граждане предпочитали пользоваться иностранными банкнотами и монетами.



Река Рейн является природной границей между Германией и Швейцарией. Кантон Шаффхаузен отделен от остальной части страны, и Шаффхаузен фактически находится на немецкой стороне реки. Экономическому развитию кантона Шаффхаузен способствует то, что он находится на железнодорожной линии Милан – Цюрих – Штутгарт.

ШВЕЙЦАРСКАЯ НИАГАРА

Такое прозвище получил Рейнский водопад, посмотреть на который приезжают туристы со всей Европы.

Большая часть кантона занимает гористое плато, над которым высится вершина Ранден (930 м). Склоны вершины и плато плавно спускаются в южном направлении, пока не достигают долины Рейна. Склоны гор покрыты короткими и узкими

ущельями (такими как Креттгау), издавна затруднявшими освоение человеком этих мест.

Самая заметная природная достопримечательность кантона Шаффхаузен — крупнейший в Европе Рейнский водопад, находящийся на границе Шаффхаузена и кантона Цюрих, рядом с городом Нойхаузен-ам-Райнфалль. Ширина потока воды достигает 150 м, а по объему сходящей воды он в шесть раз меньше Ниагарского. В старину в северной части водопада располагались водяные мельницы. Сейчас здесь работает небольшая электростанция «Нойхаузен», построенная в 1948–1951 гг.

Шаффхаузен — кантон с высоко развитой экономикой. ГЭС кантона продают гидроэлектроэнергию на экспорт, в основном снабжая химические заводы на Рейне и алюминиевый завод в Нойхаузен-ам-Райнфалль. Главные отрасли промышленности — машиностроение и металлообработка. Широко

ЛЮБОПЫТНЫЕ ФАКТЫ

- Кантон Шаффхаузен — единственный в Швейцарии, который находится на правом (немецком) берегу Рейна. Все остальные кантоны расположены по левому берегу.
- Еще в начале XX в. появились планы строительства большой гидроэлектростанции на Рейнском водопаде, что, как утверждали авторы проекта, «должно служить всеобщим экономическим интересам». Проект получил одобрение парламента Швейцарии в 1944 г., но в 1951 г. инициативная группа Нового швейцарского общества собрала 150 тыс. подписей против этого строительства. Проект строительства ГЭС на Рейнском водопаде так и не был реализован.
- Первая железная дорога была построена в Шаффхаузене в 1857 г.
- Шаффхаузен — один из кантонов с самым низким корпоративным налогом в Швейцарии.
- Колокола бенедиктинского монастыря в городе Шаффхаузен вдохновили немецкого поэта Иоганна фон Шиллера (1759–1805 гг.) на создание «Песни о колоколе».

ЭКОНОМИКА

Промышленность: машиностроение и металлообработка, химическая, текстильная, пищевая (виноделие), изготовление ювелирных изделий, часов. Гидроэлектроэнергетика. Лесное хозяйство.

Сельское хозяйство: растениеводство (виноградарство, овощеводство), животноводство (мясо-молочное).

Сфера услуг: туристические, транспортные, торговые.

ДОСТОПРИМЕЧАТЕЛЬНОСТИ


■ **Природные:** Рейнский водопад, пещера Кесслерлох (со следами мадленской культуры позднего палеолита).

■ **Город Шаффхаузен:** башня Швабентор (1370 г.), Старый город, центральная площадь Фронвагплатц, фонтаны Мецгербруннен (1524 г.) и Моренбруннен (1535 г.), башня Фронвагтурм (1564 г.), особняки Эррентшубе и Цум-Штайнбок, позднего готического здания Цум-Охсен, здание Цум-Гроссен-Кафг, крепость Муно, бенедиктинский монастырь.

■ **Архитектурные:** деревня Штайн-на-Рейне, замок Лауфен, замок Верт.

известны белые вина Шаффхаузена, а также производимые здесь часы и ювелирные изделия.

Столица кантона — город Шаффхаузен — прославился вереницами домиков, построенными в разных стилях — барокко, рококо и поздней готики, с невероятным количеством украшений в виде гербов, фигурок и цветов. Известен город и двумя средневековыми фонтанами: Мецгербруннен, сооруженным в 1524 г., и Моренбруннен, постройки 1535 г., со статуей мавританского короля.



Кантон Шаффхаузен стоит на берегу реки Рейн.



ГОСУДАРСТВО
В ОКЕАНИИ



ФЕДЕРАТИВНЫЕ ШТАТЫ МИКРОНЕЗИИ

Тихоокеанская радуга



До XIX в. эти райские земли оставались вне сферы интересов европейцев.

ОБЩИЕ СВЕДЕНИЯ

Местонахождение: север Тихого океана.

Официальное название: Федеративные Штаты Микронезии.

Административный состав: 4 штата (штат Косраэ — остров Косраэ; штат Понпеи — острова Понпеи, Ант, Пакин, Оролу, Мокил, Пингелап, атоллы Нукуоро и Капингамаранги; штат Чуук — атоллы Намонуито, Намолук, Лаол, Пис, Талап, острова Пулар, Пулуват, Куоп, Нама, Лосап, Мортлок, острова Чуук; штат Яп — острова Яп, Маап, Румунг, Гагил-Тамил).

Происхождение островов: вулканическое, коралловое.

Административный центр: город Паликир (остров Понпеи) — 7000 чел. (2009 г.).

Языки: английский (официальный), чуукезе, косраэ, понпейский, японский, улианский, нукуоро, капингамаранги.

Этнический состав: чуук, понпеи, косраэ, яп, внешние острова, азиаты, полинезийцы.

Религии: католицизм, протестантизм.

Денежная единица: доллар США.

Важнейший порт: Колония (Паликир, остров Понпеи).

Важнейшие аэропорты:

международные аэропорты Понпеи, Чуук (остров Чуук), Косраэ (остров Косраэ), Яп (остров Яп).

Соседние страны и территории: на юго-востоке — Кирибати, на юго-западе — Папуа — Новая Гвинея, на севере — Гуам и Северные Марианские острова, на востоке — Науру и Маршалловы острова, на западе — Палау и Филиппины.

ЦИФРЫ

Площадь: острова — 702 км², государственная территория (включая акваторию) — более 2,6 млн км².

Количество островов: 607.

Население: 106 104 чел. (2013 г.).

Плотность населения: 151,1 чел/км².

Городское население: 23% (2010 г.).

Самая высокая точка: гора Долумвар (791 м), по другим данным — гора Нана-Лауд (остров Понпеи, 798 м).

ЧЕТЫРЕ ЗВЕЗДЫ МИКРОНЕЗИИ

Четыре звезды на государственном флаге Федеративных Штатов Микронезии символизируют четыре штата страны.

Федеративные Штаты Микронезии (ФШМ) — государство на 607 островах в Тихом океане к юго-востоку от Филиппин, протянувшееся к северу от экватора на 2700 км. Занимает центральную и восточную части Каролинских островов (западная

часть принадлежит Палау), а также атолл Капингамаранги.

Только 40 из островов имеют значительные размеры, прочие — мелкие островки и коралловые атоллы. Заселены всего 65 островов. По площади островов (702 км²) ФШМ —

одно из самых маленьких в мире государств.

ФШМ представлены четырьмя штатами, сформированными по единому принципу: каждый состоит из одного или нескольких больших островов вулканического происхождения



Атолл Ант к юго-западу от острова Понпеи.


и включает в себя многочисленные атоллы (исключение составляет лишь штат Косраз, чья территория не включает атоллы). Крупные острова (их здесь именуют «высокими») находятся в кольце коралловых рифов. Они гористы, их покрывают лесные заросли. Мелкие острова представлены атоллами: кольцеобразными коралловыми островами с мелководной лагуной.

На ФШМ преобладает экваториальный климат, и температура здесь круглый год около 30°C. В этой части Тихого океана находится область зарождения тайфунов: в год по островам ФШМ проходит в среднем до 25 тайфунов, порой катастрофических, с разрушительным ураганым ветром скоростью 240 км/ч.

Природа щедро одарила острова этой части Микронезии, в отличие от многих соседних: на плодородной вулканической почве растут вечнозеленые тропические леса, часть суши занимают саванны, на крупных коралловых островах преобладают кокосовая пальма, панданус, хлебное дерево и бананы, вдоль побережья тянутся мангровые заросли. Многочисленные реки сбегает со склонов гор,

питаются обильными дождевыми осадками: на острове Понпеи, например, около 300 дождливых дней в году.

Предки нынешних жителей ФШ Микронезии заселили острова более 4 тыс. лет назад. До появления европейцев здесь сложилась особая иерархия с вождями и кастовым обществом. Свидетельством существования древней цивилизации является «мертвый город» Нан-Мадол, построенный на монументальных коралловых платформах, облицованных базальтовыми плитами. На платформах стояли жилые постройки и храмы. Эта цивилизация пришла в упадок еще до появления европейцев, обнаруживших здесь общество, в котором имели хождение деньги в виде больших каменных дисков с отверстием в центре.



Руины «мертвого города» Нан-Мадол на острове Понпеи, XIII в.

☀ КЛИМАТ

Экваториальный и субэкваториальный, пассатно-муссонного типа.

Два сезона: сухой (январь – март) и влажный (апрель – декабрь).

Направление ветра: с ноября по декабрь — северо-восточные пассаты, остальное время года — юго-западные муссоны.

Среднегодовая температура: +26–33°C.

Среднегодовое количество осадков: от 2250 мм до 3000–6000 мм (в горах на острове Кусаие).

Относительная влажность воздуха: 75%.

Частые разрушительные тайфуны (с июня по декабрь).

Португальцы были первыми представителями Старого Света, ступившими на берег островов в XVI в. Вслед за ними здесь появились испанцы — в XVII в. они объявили острова своими владениями, но фактического контроля над территориями не получили. В 1898 г., после поражения в войне с США, Испания продала острова Германии.

Во время Первой мировой войны в 1914 г. острова были оккупированы Японией, занявшей насильственной ассимиляцией островитян, которая сказалась в их внешнем облике, языке и именах. После войны территории будущего государства так и остались под контролем Японии.

Во время Второй мировой войны на островах велись кровопролитные бои между американскими и японскими войсками. В 1945 г. японцы были изгнаны из Микронезии, архипелаг перешел под контроль США.

Долгое время острова управлялись военной администрацией США, пока в 1986 г. не были провозглашены независимые Федеративные Штаты Микронезии.

📊 ЭКОНОМИКА

ВВП: \$310 млн (2011 г.), на душу населения — \$3000 (2011 г.).

Полезные ископаемые: фосфаты.

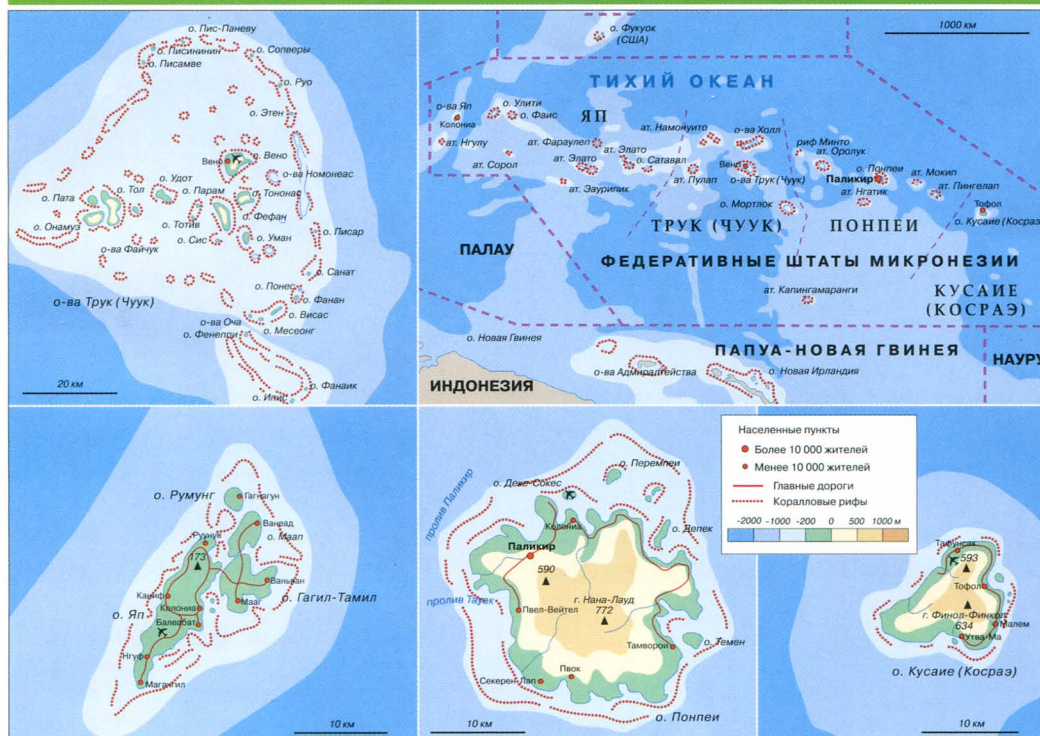
Сельское хозяйство: растениеводство (цитрусовые, маниок, батат, различные тропические фруктовые деревья, шоколадное дерево, черный перец), животноводство (птицеводство, свиноводство).

Промышленность: пищевая (рыбоконсервная).

Рыболовство (тунец).

Традиционные ремесла.

Сфера услуг: туристические, торговые.



Федеративные Штаты Микронезии — архипелаг, состоящий из низких коралловых островов и более высоких вулканических, с гористыми центральными частями. Вулканические острова окружены лагунами, отделенными от океана коралловыми барьерными рифами из десятков мелких островов. В рифах есть проходы, сквозь которые океанские суда подходят к крупным островам.

ДОСТОПРИМЕЧАТЕЛЬНОСТИ

■ **Остров Понпеи:** «мертвый город» Нан-Мадол (XIII в.), японские пушки береговой артиллерии времен Второй мировой войны (хребет Со-кес), скала Сохес-Рок (180 м).

■ **Остров Косраэ:** храм богини Синлаку, руины построек XIV в., затонувший пиратский корабль Bully Hayes Wreck (1874 г.), японские оборонительные тоннели в холме Лелу (высшая точка острова), подводная пещера Блю Хоул («Синяя Дыра»), мыс Хироши-Пойнт, базальтовая дамба между островами Косраэ и Леле.

■ **Остров Чуук:** затонувшие корабли и самолеты периода Второй мировой войны, гора Тоначау (229 м), пещера Нефо.

■ **Остров Яп:** гигантские каменные «монеты», Табивол (178 м).

■ **Атолл Улити:** останки затонувших кораблей периода Второй мировой войны.

ЛЮБОПЫТНЫЕ ФАКТЫ

■ Остров Яп был крупным германским военно-морским портом до Первой мировой войны, а также важным узлом международной трансокеанской кабельной телеграфной связи.

НА ДОТАЦИИ США

Даже после окончания официальной «опеки» над островами США все еще отвечают за оборону Федеративных Штатов Микронезии и обеспечивают дотации республике.

Население островной республики почти полностью представлено народами островов Тихого океана. Небольшую долю населения составляют потомки тех, кто родился от браков между японцами и микронезийцами во время оккупации островов Японией. Ассимиляция островитян японцами проводилась столь безапелляционно, что многие пожилые люди на островах до сих пор говорят по-японски.

Традиции и обычаи народов ФШМ практически одинаковы на всех островах. Здесь все так же строят дома местной столбовой конструкции

без стен, функцию которых выполняют двускатные крыши до земли, крытые пальмовыми листьями или циновками. Кроме того, микронезийцы

ЛЮБОПЫТНЫЕ ФАКТЫ

■ В 1978 г. острова Микронезии получили статус «свободно ассоциированной с США территории», в 1979 г. была принята Конституция ФШМ, но официально годом независимости называют 1986-й, когда была окончательно прекращена «опека» США.

■ Федеративные Штаты Микронезии — член ООН с 1991 г., а также ряда региональных организаций, таких как Тихоокеанский форум.

■ Большинство жителей острова Понпеи являются монохроматами (монохроматизм — врожденная полная цветовая слепота; человек, страдающий монохроматизмом, различает цвета только по их яркости). Причины этого явления именно в этом регионе точно не установлены.



Фалуа, или Дом собраний (общинный дом) на острове Яп.



Город Колония — административный центр острова Понпеи.



На острове Косраэ круглый год собирают урожаи ананасов, бананов, кокосов.

сохранили древнюю технологию изготовления деревянных лодок без единого металлического гвоздя. Вожжи играют все такую же важную роль в жизни общины, как и в старину. В деревнях сохранилась старинная родоклановая система, а на некоторых островах остался даже обычай носить набедренные повязки и юбки из растительных волокон.

Интенсивные контакты с западным миром в последние десятилетия изменили менталитет молодого поколения граждан ФШМ, которые больше не ориентируются на традиционные ценности, а стремятся приобщиться к достижениям западной цивилизации.

Несмотря на то, что ФШМ формально получили независимость еще в 1986 г., они сохранили статус «свободной ассоциации с США». Таким образом, США обязаны обеспечивать оборону государства, а экономика ФШМ в значительной степени зависит от американской экономической

помощи. Договор о «свободной ассоциации» с США дает возможность гражданам страны выбирать место жительства в пределах США, чем они активно пользуются, покидая страну, которая переживает серьезные трудности.

Основными проблемами страны остаются высокий уровень безработицы, сокращение улова рыбы и высокая степень зависимости от американской помощи. В стране даже нет собственной денежной единицы, которую сейчас заменяет доллар США.

Экономика ФШМ, где нет никаких значительных минеральных ресурсов, кроме фосфатов, основана в основном на сельском хозяйстве и рыболовстве. Европейцы и азиаты завезли на острова цитрусовые,

маниок, батат, различные тропические фруктовые деревья, шоколадное дерево, черный перец. Местные жители расчищают для плантаций небольшие участки леса. Кроме рыбной ловли, которая нанесла существенный ущерб ихтиофауне островов, население занимается также сбором моллюсков и ракообразных на рифе.


В последнее время повышается роль туризма, и все большее число островитян вовлекаются в сферу обслуживания (например, в изготовление традиционных сувениров). Развитию туризма мешает отдаленность островов, но число приезжающих увидеть красоты островов и «мертвый город» Нан-Мандол, получивший славу «Венеции Тихого океана», постоянно растет.

❏ ЛЮБОПЫТНЫЕ ФАКТЫ

■ Начиная с XVIII в. острова Микронезии начали посещать торговые и научные российские суда. В 1828 г. русский мореплаватель, географ и адмирал Ф. П. Литке (1797–1882 гг.) открыл острова Понапе (Понпеи), Ант и Пакин и назвал их в честь адмирала Д. Н. Сенявина — островами Сенявина.

■ По условиям Договора о «свободной ассоциации» США выделили ФШМ в период с 1986 по 2001 г. 1,3 млрд долларов. Затем размер ежегодной помощи был уменьшен, однако постоянные многомиллионные денежные поступления от США обещаны вплоть до 2023 г.

■ Микронезия — обобщающее название групп мелких островов в Океании, в западной части Тихого океана, к северу от экватора, всего около 1500 островов. Название «Микронезия» буквально переводится с древнегреческого как «мелкоостровье».



Аквалангист осматривает ржавеющий под водой корпус и вооружение японского корабля «Хино-Мару-2», потопленного бомбардировщиками ВВС США во время Второй мировой войны.