

# АТЛАС

ЦЕЛЫЙ МИР В ТВОИХ РУКАХ

## ТУНИС

Город из  
«Тысячи  
и одной ночи»

183



МЕССИНСКИЙ ПРОЛИВ

МОНРЁ



ПАЛАУ

АЛАНДСКИЕ ОСТРОВА



БЕЙРУТ

DEAGOSTINI

16+





# АТЛАС

ЦЕЛЫЙ МИР В ТВОИХ РУКАХ


ВЫПУСК № 183. СОДЕРЖАНИЕ



Италия. Замок-крепость Руффо в городке Сцилла на берегу Мессинского пролива.



Швейцария. Город Монтрё, центр швейцарской Ривьеры на Женевском озере.



Финляндия. Аландские острова. Типичный для этого региона домик на берегу.

## ТУНИС:

Столица одноименного государства, в одном из пригородов которого расположены развалины Карфагена. Правда, не того древнего города, который связан с эпохой Ганнибала, а римского, построенного победителями на руинах погибшего финикийского государства. Город Тунис — это совсем иная история, в которой тесно переплелись особенности арабской культуры Магриба и привнесенного французского влияния на нее.

## МЕССИНСКИЙ ПРОЛИВ:

Древнегреческий поэт Гомер, описывая путешествия Одиссея, рассказал об ужасных чудовищах — Сцилле и Харибде, встреча с которыми гибельна для моряков. Молва связывает Сциллу и Харибду с самым узким местом в Мессинском проливе, где кружат водовороты, а скалистые берега сулят гибель кораблям. На самом деле Мессинский пролив не столь опасен, а если и гибнет здесь судно, то причиной почти всегда оказываются действия человека.

## МОНТРЕ:

Этот швейцарский город на берегу Женевского озера связан с именем писателя Владимира Набокова, много лет жившего в роскошном отеле «Монтрё-Палас», заслуженно считающемся здесь главной достопримечательностью. А в остальном Монтрё следует классическим швейцарским традициям: здесь делают часы, молочный шоколад, вина из местного (как считается, целебного) винограда, но главное — создает атмосферу комфорта и покоя для своих гостей.

## ПАЛАУ:

Название архипелага Палау переводится с местного языка как «деревня». Нет, цивилизация давно проникла сюда и пустила прочные корни в этой островной тихоокеанской республике. Но образ жизни островитян сохранил ту неспешную провинциальность и неподдельное простодушие, что свойственны аборигенам Океании, где тепло круглый год, все семейные вопросы до сих пор решают вожди и нет никаких тревожений по поводу будущего.

## АЛАНДСКИЕ ОСТРОВА:

Большой архипелаг в Балтийском море, похожий на карте на горсть камней, которые бросил в воду кто-то могучий и невидимый. В составе архипелага — около шести с половиной тысяч островов. Уже более ста пятидесяти лет эта земля носит статус демилитаризованной зоны. На островах издавна обосновались шведы, гордящиеся тем, что их «земля обетованная» хотя и принадлежит Финляндии, но обладает самыми широкими правами самоуправления.

## БЕЙРУТ:

Древний Бейрут, столица Ливана на берегу Средиземного моря, повидал немало. Семь раз, истерзаный этническими и религиозными конфликтами, он был практически полностью разрушен, и каждый раз возрождался из пепла. Не только в материальном, но и в духовном плане, возвращая к жизни, несмотря на все пережитые катаклизмы, принятый здесь некогда принцип веротерпимости во взаимоотношениях двух религий — христианства и ислама.

«АТЛАС.  
Целый мир в твоих руках»

Выпуск № 183, 2013  
Еженедельное издание

## РОССИЯ

Издатель, учредитель, редакция:

ООО «Де Агостини», Россия

Юридический адрес:

105066, г. Москва, ул. Александра Лукьянова, д. 3, стр. 1.  
Письма читателей по данному адресу не принимаются.

Генеральный директор: Николаос Скилакис  
Главный редактор: Анастасия Жаркова  
Финансовый директор: Наталия Василенко  
Коммерческий директор: Александр Якутов  
Менеджер по маркетингу: Михаил Ткачук

Свидетельство о регистрации средства массовой информации в Федеральной службе по надзору в сфере связи и массовых коммуникаций  
ПИ № ФС 77-44668 от 20 апреля 2011 г.

Уважаемые читатели!  
Для вашего удобства рекомендуем приобретать выпуски в одном и том же киоске и заранее сообщать продавцу о вашем желании покупать следующие выпуски коллекции.

Для заказа пропущенных номеров и по всем вопросам, касающимся информации о коллекции, заходите на сайт [www.deagostini.ru](http://www.deagostini.ru), по остальным вопросам обращайтесь по телефону бесплатной «горячей линии» в России:

8-800-200-02-01;

Телефон «горячей линии» для читателей Москвы:

8-495-660-02-02

Адрес для писем читателей:

Россия, 105066, г. Москва, а/я 13,  
«Де Агостини», «Атлас. Целый мир в твоих руках».  
Пожалуйста, указывайте в письмах свои контактные данные для обратной связи (телефон или e-mail).

Распространение: ООО «Бурда Дистрибушен Сервисиз»

## УКРАИНА

Издатель и учредитель:

ООО «Де Агостини Паблишинг», Украина

Юридический адрес:

01032, Украина, г. Киев, ул. Сахсаганского, д. 119.

Генеральный директор: Екатерина Клименко

Свидетельство о государственной регистрации печатного СМИ Министерства юстиции Украины  
КВ № 15131-3703Р от 30.04.2009 г.

Для заказа пропущенных номеров и по всем вопросам, касающимся информации о коллекции, заходите на сайт [www.deagostini.ua](http://www.deagostini.ua), по остальным вопросам обращайтесь по телефону бесплатной «горячей линии» в Украине:

0-800-500-8-40

Адрес для писем читателей:

Украина, 01033, г. Киев, а/я «Де Агостини»,  
«Атлас. Целый мир в твоих руках»  
Украина, 01033, м. Київ, а/с «Де Агостини»

## БЕЛАРУСЬ

Импортер и дистрибутор в РБ:

ООО «Росчерк», РБ, 220037, г. Минск, ул. Авангардная, 48а,  
литера 8/к. Тел./факс: +375-17 331-94-27.  
Телефон «горячей линии» в РБ:

+375-17-279-87-87

(пн-пт, 9.00–21.00)

Адрес для писем читателей:

Республика Беларусь, 220040, г. Минск, а/я 224,  
ООО «Росчерк», «Де Агостини»,  
«Атлас. Целый мир в твоих руках»

## КАЗАХСТАН

Распространение:

ТОО «КГП «Бурда-Алатау Пресс»

Рекомендуемая цена:

69 руб., 12,90 грн, 14 900 бел. руб., 290 тенге.

Издатель оставляет за собой право увеличить

рекомендуемую цену выпусков.

Издатель оставляет за собой право изменять

последовательность номеров и их содержание.

Отпечатано в типографии: ООО «Компания Юнивест Маркетинг», 08500, Украина, Киевская область, г. Фастов, ул. Полиграфическая, д. 10.

Тираж: 75 000 экз.

© 2010–2013 ООО «Де Агостини»

ISSN 2075-0536

Информация к иллюстрациям

Обложка: город Тунис, Республика Тунис. © DeAgostini Picture Library

Тунис: © DeAgostini Picture Library; © DIOMEDIA;  
© Валерий Шанин / Фотобанк Лори

Мессинский пролив: © DeAgostini Picture Library;  
© DIOMEDIA

Монтрё: © DeAgostini Picture Library; © DIOMEDIA

Палау: © DeAgostini Picture Library; © DIOMEDIA

Аландские острова: © DeAgostini Picture Library;  
© DIOMEDIA

Бейрут: © DeAgostini Picture Library; © DIOMEDIA.

Дата выхода в России 10.08.2013.





АФРИКА

СТОЛИЦА  
ТУНИСА

# ТУНИС

Город из  
«Тысячи и одной ночи»



Панорама города с террасы на крыше старого королевского дворца в Медине.

## ОБЩИЕ СВЕДЕНИЯ

Столица Тунисской Республики, административный центр провинции Тунис. Главный торговый, экономический, промышленный и культурный центр страны.

**Административно-территориальное деление:** город Тунис (15 районов) и 28 пригородов (самые известные — Карфаген, Сиди-Бу-Саид, порт Ла-Гулетт).

**Языки:** арабский (официальный), французский.

**Этнический состав:** арабы — 98%, другие (французы, русские, выходцы из бывших республик СССР) — 2%.

**Религии:** ислам (суннитского толка) — 98%, христианство (католицизм и православие) — 2%.

**Денежная единица:** тунисский динар.

**Крупнейшее озеро:** Эль-Бахир (Тунисское озеро).

**Важнейший аэропорт:** международный аэропорт Тунис-Карфаген.

## ЦИФРЫ

**Площадь:** 212,63 км² (агломерация с пригородами — 2621,2 км²).

**Население:** 2 256 320 чел. (2011 г.).

**Плотность населения:** 10 611 чел/км².

**Высота над уровнем моря:** 88 м.

## КЛИМАТ

Средиземноморский (субтропический морской).

**Средняя температура января:** +10°C.

**Средняя температура июля:** +26°C.

**Среднегодовое количество осадков:** 466 мм.

**Относительная влажность воздуха:** 70–80%.

## В ТЕНИ ВЕЛИКОГО КАРФАГЕНА

Вблизи города Тунис находятся руины Карфагена — столицы основанного финикийцами государства Карфаген, одной из крупнейших держав Средиземноморья в древности.

**Т**унис — столица и самый большой город одноименной страны, административный центр провинции с таким же названием, вместе с пригородами образует еще и одноименную агломерацию.

Город расположился на северо-востоке страны, на западном берегу Тунисского залива Средиземного моря. Однако не на самом побережье, а на западном берегу лагунного озера Эль-Бахир, также именуемого Тунисским озером и соединенного каналом со Средиземным морем. А на самом берегу расположены порты Ла-Гулетт (или Хальк-эль-Вади, Хальк-эль-Уэд)

и Радес, связанные с городом дамбой и железной дорогой. С юга Тунис окружен холмами, его юго-западные окраины выходят к солончакам Сиджуми.

По одной из местных легенд, название города происходит от имени Танит — финикийской богини Луны. Согласно другой версии, Тунис — это берберский речевой оборот, означающий «походный лагерь», «привал».

Первые письменные упоминания о Тунисе относятся к IV в. до н. э.: в старину на месте города находилась берберская деревушка, служившая перевалочным пунктом на караванном


пути. Впоследствии, в античные времена, здесь возникло поселение.

Связь этого поселения с Карфагеном точно не установлена, поскольку практически все следы Древнего Карфагена были уничтожены римлянами по окончании Третьей Пунической войны (149–146 гг. до н. э.) и никаких исторических источников не сохранилось. Римляне так ненавидели Карфаген, что сжигали его на протяжении нескольких недель, а землю посыпали солью — в знак того, что здесь никто более не сможет жить. Руины, что сохранились неподалеку от Туниса, которые сейчас называют





Руины вилл древнеримской постройки 49–44 гг. до н. э.



Улочки Эль-Медины напоминают декорации к арабским сказкам.

Карфагеном, — это остатки более поздних римских построек в карфагенской колонии Юлия Цезаря (100/102–44 гг. до н. э.).

По сравнению с руинами римского Карфагена, руины Древнего Туниса совсем не велики, потому что он так и остался «караванной стоянкой».

В VII в. Тунис был завоеван арабами. С 902 по 909 г. он входил в эмират Аглабидов, а с XIII по XVI в. — в эмират Хафсидов — правящей династии в Ифрикии (так арабы называли Африку). При Хафсидах Тунис стал процветающим торговым городом, в котором развивались ремесла. Богосостоянию Туниса способствовало, среди прочих причин, прибытие в город беженцев с Пиренейского полуострова — евреев и морисков, насильственно крещенных мавров, спасавшихся от испанской Реконкисты.

Поэты называли город «Благоухающей невестой Магриба» — из-за белоснежных домов и множества садов.

Тунис и в наши дни остался одним из самых зеленых городов Магриба — Северной Африки.

Самые первые городские сооружения относятся к XIII–XV вв. — эпохе Хафсидов. Тогда улицы Туниса намеренно прокладывали очень узкими, чтобы можно было обороняться от врага без строительства мощных крепостных сооружений. С той же целью делались популярные в Тунисе двойные двери с улицы, окрашенные обычно в ярко-голубой или изумрудно-зеленый цвет, украшенные изящной резьбой.

Впоследствии, когда турки-османы взялись превратить город в цитадель, постройки стали более высокими. В 1950-х гг. Тунис пережил третью волну архитектурного

перепланирования: французы существенно изменили облик города, построив современные дома и проложив широкие улицы.

Едва ли можно подсчитать точное количество мечетей в городе. Главная из них — мечеть Эс-Затуна (Великая мечеть, или Мечеть оливы) — самая большая и самая древняя в городе: она была построена еще в VIII в., на фундаменте древнеримского форума. В 1574 г. Тунис вошел в состав Османской империи, став центром ее Тунисского пашалыка (провинции). По мере падения влияния турок на севере Африки в Тунисе стали селиться французы, изменившие не только архитектурный облик города, но и образ жизни в нем, сделав его отчасти европеизированным.

#### ЭКОНОМИКА

**ВВП (Тунисская Республика):** \$46 146 млн (2010 г.), на душу населения (Тунисская Республика) — \$4286 (2010 г.).

**Финансовый центр:** Центральный банк Туниса, Тунисская фондовая биржа и Торгово-промышленная палата Туниса.

Морской порт (ежегодный оборот — 32,2 млн т).

**Промышленность:** химическая, металлообрабатывающая, строительных материалов (цемент), текстильная, пищевая.

**Традиционные ремесла:** кружева, вышивка, гончарные и ювелирные изделия, изделия из шелка.

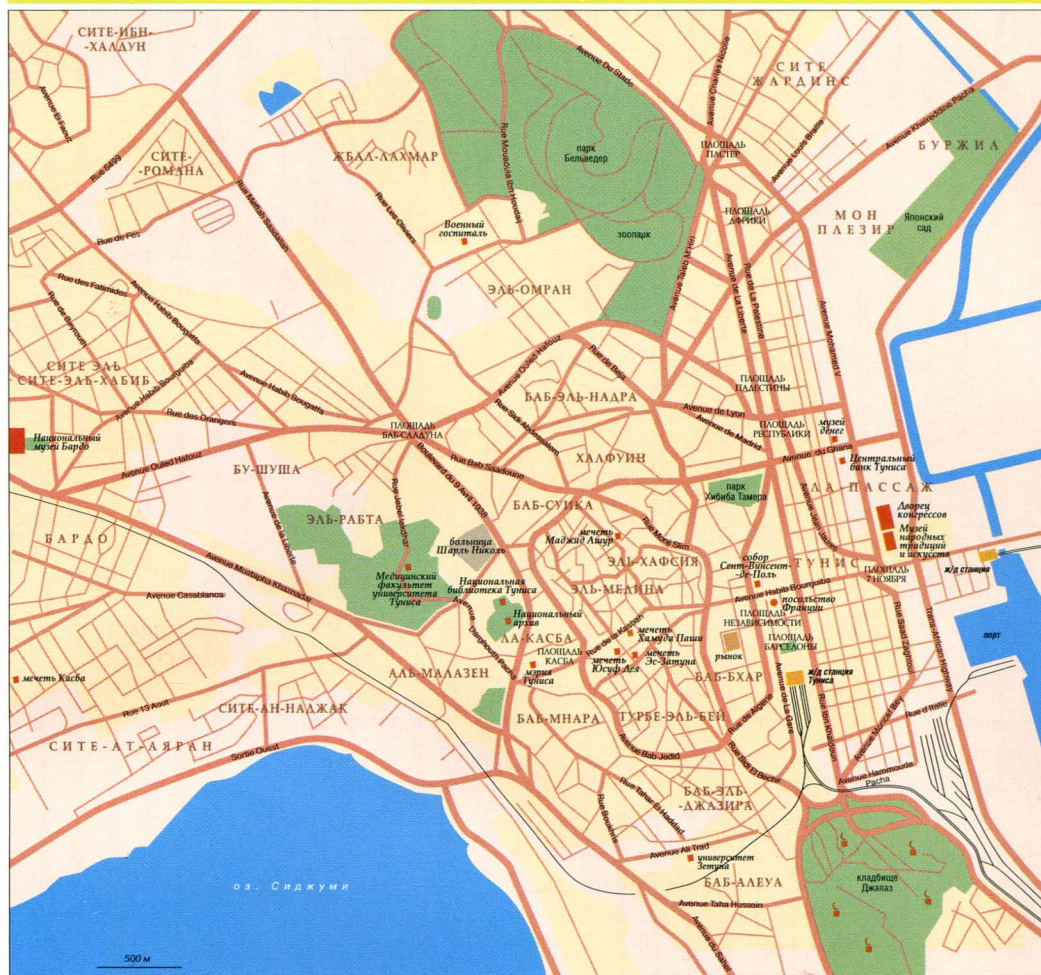
Рыболовство.

**Сфера услуг:** финансовые и банковские, торговля, туризм.



Великая мечеть постройки 732 г. и терраса Восточного дворца.





В Средние века Тунис был вытянут овалом с севера на юг и окружен мощной крепостной стеной. От ограждавших его стен сохранились ворота Баб-эль-Джадид и Баб-эль-Менара постройки XIII в. Старый город Эль-Медина в значительной степени сохранился и находится в центре более современных построек, относящихся к эпохе французского протектората. В состав города также входят пригороды Карфаген, Ла-Марса и Сиди-Бу-Саид. Новый город расположен к востоку, югу и северу от Медины и построен большей частью в XX в.

#### ДОСТОПРИМЕЧАТЕЛЬНОСТИ

- **Исторические:** руины римского Карфагена (49–44 гг. до н. э.), Эль-Медина (Старый город, дома VII–XVI вв.), крепость Касба.
- **Культовые:** мечети Эс-Затуна (Великая мечеть, 703 г., минарет — 1894 г.), Аль-Ксар (XII в.), Аль-Хауа (первая половина XIII в.), Аль-Халик (1375 г.), Мелласин (1435 г.), Юсуф Дея (1616 г.), Хамуда Паши (1654 г.), Сиди-Махрез (1675 г.), Трех Дверей, Брадобрея, католический собор Сент-Винсент-де-Поль (неовизантийский стиль, 1882 г.), православный храм Воскресения Христова (1956 г.), культовый источник Бир Барута.
- **Архитектурные:** мавзолей Бени Хорасан (1093 г.), ворота Баб-эль-Джадид (XIII в.) и Баб-эль-Менара (XIII в.), мавзолей принцессы Азизы Отмана (XIII в.), Сук-эль-Аттарин (рынок парфюмерии, XIII в.), дворец Дар-эль-Бей (конец XVIII — XIX в.), мавзолей Хусейнидов (XVIII в.), Университет (1960-е гг.), Олимпийский комплекс (1960-е гг.), Часовая башня (2001 г.), мавзолей Турбет Сиди Махреза, авеню Хабиба Бургибы.
- **Культурные:** Национальный музей Бардо (во дворце Бардо, XVIII–XIX вв.), Музей исламского искусства (во дворце Дар-Хусейн, XVIII в.), Главный театр (в здании дворца Хазнадар, середина XIX в.), Музей денег, Центр ковроделия.
- Парк Бельведер (с алебастровой беседкой Кубба).

#### ЛЮБОПЫТНЫЕ ФАКТЫ

- Национальная публичная библиотека Туниса — крупнейшее (после Каира) в исламском мире хранилище арабской литературы.

## ГОРОД МАГРИБА С ФРАНЦУЗСКИМ ШАРМОМ

Судьба города Тунис в чем-то схожа с судьбой Марракеша, столицы Марокко. Покинув в 1956 г. эти страны, Франция все еще незримо присутствует здесь.

Под протекторатом Франции Тунис пребывал с 1881 г. За эти 75 лет было всякое, колонизаторы есть колонизаторы, но, когда французы ушли, выяснилось, что оставили они и много полезного. Это заметно прежде всего по архитектуре зданий, строившихся в те годы: местами Тунис напоминает города на Лазурном Берегу. Французам он обязан также появлением водопровода, газового отопления, электричества и городского муниципального транспорта. А еще возникновением особого стиля жизни. Во-первых, это деловитость, прагматизм, стремле-

ние к знаниям и профессиональному росту. Во-вторых, умение выглядеть элегантно и ценить удовольствия. В городе Тунис, например, в отличие от большинства арабских стран, свободно продается легкое местное вино, даже во время Рамадана, однако крепкий алкоголь, само собой, под запретом.

Среди тех традиционных ремесленных изделий, которые продаются на «суках» — базарах города, нет-нет да и встретишь украшения с чисто галльскими мотивами, а также копии самых последних модных новинок Парижа. Некоторыми из этих рынков

в наши дни управляют потомки морисков — такова местная традиция. Больше того, при любой торговой сделке арабскому здесь предпочитают французский язык.

Ровно половина всех туристов, посещающих город, это французы. Старая часть Туниса (она же и самый большой базар), арабское название которой Эль-Медина, — это хитросплетение узких, причудливо изогнутых улочек. От самых древних построек Медины мало что сохранилось, лишь городские ворота. Стены, ранее окружавшие Медину, частично обрушились сами, частично были снесены





Улица Хабиба Бургиба — центральная в городе, названная в честь первого президента страны.



Так же, как и много веков назад, на улицах работают мастера-медники, а продавцы шалей и халатов предлагают свой красочный товар.

французами, расчищавшими Старый город для новых построек. Но и оставшегося оказалось вполне достаточно, чтобы в 1981 г. Медина Туниса была внесена в список Всемирного наследия ЮНЕСКО; она включает в себя более 700 достопримечательных мест: дворцы, мавзолеи, мечети, медресе и фонтаны.

Новый город — это правительственные здания, жилые дома и деловые кварталы: офисы банков и крупных компаний, университетские кварталы. Тунис также и промышленный город, из всех видов индустрии здесь преобладает производство оливкового масла, а также текстиля и ковров.

Ла-Гулетт — порт города Тунис. Он не самый большой в стране по

площади акватории, зато специализируется по большей части на экспорте. Отсюда вывозятся ковры, фрукты, овощи, оливки, финики, оливковое масло и железная руда. Главный торговый партнер опять же — Франция. Кроме того, Ла-Гулетт — гавань для круизных судов.

Есть в Тунисе и русский след, связанный с одним широко известным эпизодом заключительного этапа Гражданской войны. В декабре 1920 г. — феврале 1921 г. в тунисский порт Бизерта пришла русская эскадра с тысячами беженцев. По инициативе православной общины города, состоящей в основном из потомков моряков и беженцев, оставшихся в Тунисе, на одном из центральных бульваров города под сенью пальм был выстроен

небольшой храм Воскресения Христова, по очертаниям напоминающий знаменитую церковь Покрова на Нерли XII в. Часть небольших икон и подсвечников храма — это личные вещи моряков с линкора «Генерал Алексеев», крейсера «Кагул» и головного судна эскадры, броненосца «Георгий Победоносец». В храме две мемориальные мраморные доски: одна — на русском и французском языках с именами погибших в 1939–1943 гг. русских эмигрантов, воевавших на стороне «Сражающейся Франции»; другая — на русском языке (появилась в 2002 г.), сделана в память о семи тысячах советских военнопленных, скончавшихся в Тунисе и Ливии в годы Второй мировой войны. Храм был освящен в 1956 г.

#### ЛЮБОПЫТНЫЕ ФАКТЫ

- В парке Бельведер широко представлена флора разных регионов Африки.
- Во время Второй мировой войны в 1942 г. город Тунис стал одним из пунктов, входивших в зону операции «Торч» («Факел»), — так именовалась высадка англо-американского десанта в Северной Африке с целью воспрепятствовать продвижению Африканского корпуса германского генерала Роммеля. Поначалу потерпев поражение, союзники сумели остановить немцев и 7 мая 1943 г. взяли Тунис.
- Мечеть Эс-Затуна, или Великая мечеть, также носит название Мечеть оливы: согласно древней легенде, на том месте, где сейчас стоит культовое здание, когда-то росло чудесное оливковое дерево.
- Национальный музей Бардо в Тунисе — самый большой музей стран Магриба, с крупнейшей в мире коллекцией римских мозаик.
- Пригороды Туниса стали быстро разрастаться после Второй мировой войны. Если в 1956 г. на окраинах жило 27% населения города, то в 2006 г. — 50%. За счет роста пригородов площадь города Тунис увеличивается на 500 га в год.



Порт Ла-Гулетт на побережье Средиземного моря.





ПРОЛИВ  
СРЕДИЗЕМНОГО  
МОРЯ



# МЕССИНСКИЙ ПРОЛИВ

*Между Сциллой и Харибдой*



*Панорама города Мессина на берегу пролива.*

## ОБЩИЕ СВЕДЕНИЯ

**Административная принадлежность:** акватория Италии.

**Происхождение:** тектоническое.

**Крупнейшие города-порты:** Мессина — 241 999 чел. (Сицилия, 2012 г.), Реджо-ди-Калабрия — 180 732 чел. (континентальная Италия, 2012 г.), Вилла-Сан-Джованни — 13 413 чел. (2012 г.).

**Язык:** итальянский.

**Денежная единица:** евро.

**Ближайший аэропорт:** международный аэропорт Фальконе Барселлино в Палермо (остров Сицилия).

## КЛИМАТ

Средиземноморский.

**Средняя температура воздуха в январе:** +12°C.

**Средняя температура воздуха в июле:** +26°C.

**Средняя температура воды в январе:** +16°C.

**Средняя температура воды в июле:** +27°C.

**Среднегодовое количество осадков:** 600 мм.

**Относительная влажность воздуха:** 70%.

## ЭКОНОМИКА

Судоходство.

Паромные переправы.

Рыболовство.

## В ТИСКАХ

Описывая сложный характер движения воды в Мессинском проливе, его нередко сравнивают с тисками, готовыми сжаться и не выпустить хрупкое судно.

**М**ессинский пролив отделяет остров Сицилия от Апеннинского полуострова и соединяет Ионическое море с Тирренским.

Здесь довольно значительные глубины, в фарватере превышающие километр. Действуют постоянные течения — слабые и двухслойные

по глубине: в верхнем слое — на север (монтанте), в нижнем — на юг (сканденте). Причина в том, что Тирренское море более теплое и менее соленое, чем Ионическое, а разница в плотности создает монтанте и сканденте, вызывающие волны.

Вдоль берегов Мессинского пролива проходят сильные приливно-отливные течения: они меняют направление четыре раза в сутки, их скорость может превышать 9 км/ч, особенно в самой узкой части пролива между мысами Пеццо и Пелоро.

Берега пролива — почти сплошь скалистые, а там, где нет скал, имеются обширные отмели. Все эти факторы вместе создали проливу дурную славу «убийцы кораблей». К тому же под влиянием сильного ветра здесь создаются очень опасные круговороты воды.

Эти водовороты стали именовать Сциллой и Харибдой, по именам тех самых чудовищ из древнегреческого

мифа. По мифу, чудища обитали в самой узкой части некоего пролива на противоположных берегах, разрушая корабли и истребляя мореплавателей. Со времен древнегреческого поэта Гомера, описавшего Сциллу и Харибду в поэме «Одиссея», место их обитания связывалось с Мессинским проливом: Харибду «помещали» в сицилийской части пролива под мысом Пелоро, а Сциллу — на противоположном мысе, в Бруттии, близ городка под названием Регий.

Несмотря на столь зловещую славу, на самом деле Мессинский пролив — при всех его особенностях — довольно мирный водоем, и гибель кораблей в нем — не столь уж частое явление.

## ЦИФРЫ

**Длина:** около 40 км.

**Ширина:** от 3,5 до 22 км.

**Минимальная глубина:** 115 м.

**Средняя глубина:** 500–600 м.

**Глубина фарватера:** 72–1220 м.

**Высота прилива:** до 0,5–0,6 м.

## ДОСТОПРИМЕЧАТЕЛЬНОСТИ

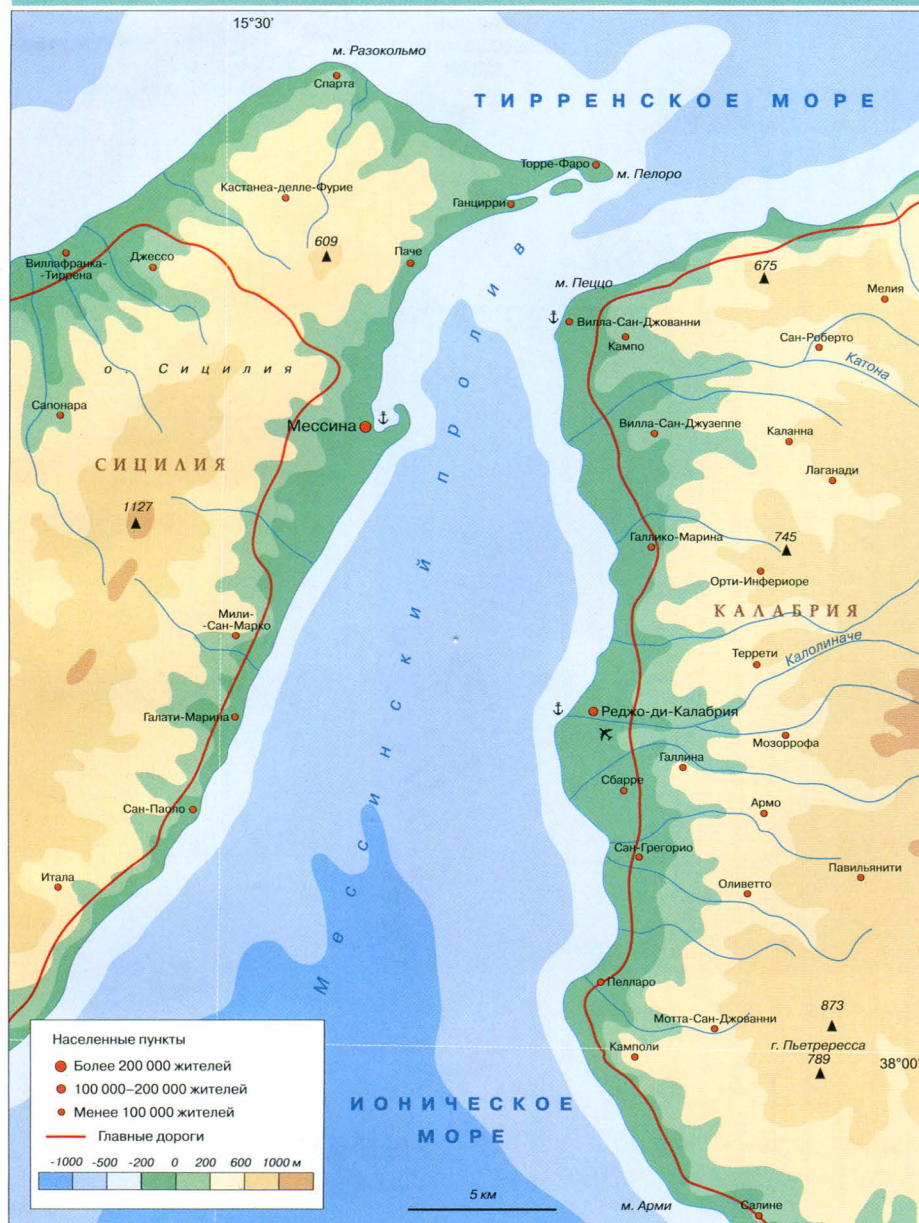
■ Мысы Пеццо и Пелоро, обозначающие самое узкое место пролива.

■ **Город Мессина:** церковь Аннунциата-деи-Каталани (1150–1200 гг.), церковь Санта-Мария-делла-Валле (XII–XIII вв.), собор Благовещения (перестроен в XIII в.), собор Святого Франциска Ассизского (1255 г.), монастырь Святой Девы (1457 г.), форт Сантиссимо-Сальваторе (1540 г.), церковь Сан-Джованни-ди-Мальта (1588–1657 гг.), 60-метровая башня Кампанья со статуей Девы Марии.

■ **Город Реджо-ди-Калабрия:** церковь Оттимати (Санта-Мария-Аннунциата, X в.), Арагонский замок (1027 г.), церковь Дела-Грациелла (1691 г.), улица Гарибальди — главная улица города, набережная, Кафедральный собор Мария-Сантиссима-Ассунта-ин-Чело (реконструкция 1917 г.), театр Франческо Чилеа, святые Марии-Сантиссима-дела-Консолационе, Национальный музей великой Греции.

■ Пилон бывшей ЛЭП на берегу пролива.





На берегу Мессинского пролива находится город Мессина (остров Сицилия), связанный с материковой Италией паромной переправой, а также города Вилла-Сан-Джованни и Реджо-ди-Калабрия. В 276 г. до н. э. карфагеняне разбили здесь флот царя Пирра, а в 264 г. до н. э. они же потерпели поражение в сражении с римлянами, считающемся началом Первой Пунической войны (264–241 гг. до н. э.).

## МОРСКАЯ АРЕНА

За свою долгую историю Мессинский пролив — из-за своего важного стратегического положения — не раз становился местом ожесточенных морских сражений.

**М**ессинский пролив известен плотным движением судов: за год через пролив их проходит около 15 тыс., совершается около 160 тыс. паромных рейсов. Система регулирования движения в проливе пока еще далека от идеальной, и если здесь происходит кораблекрушение, то причиной становятся неверные действия человека.

Так же было и в древней истории, когда в проливе сходились те, кто претендовал на право контролировать здешние воды. В 275 (276) г. до н. э. карфагеняне потопили здесь 70 кораблей царя Пирра. В 264 г. до н. э. здесь же началась Первая Пуническая война, когда римляне отправили на дно уже карфагенские суда. Римляне так заботились об охране

### ЛЮБОПЫТНЫЕ ФАКТЫ

■ Участок на дне Мессинского пролива, где отмечаются минимальные глубины (80–115 м), гидрологи называют «седло»: от него глубина увеличивается к северу и возрастает к югу (около 500 м на траверсе Мессины и свыше 2000 м — Таормины).


пролива, что в 41–40 гг. до н. э. даже создали особый, Десятый легион Фретензис, название которого можно перевести как «Охраняющий пролив» или «Легион из пролива».

Во время Второй мировой войны Мессинский пролив получил известность после того, как английские войска пересекли его со стороны Сицилии и высадились около города Реджо-ди-Калабрия, после чего Италия объявила о выходе из войны.

Помимо водоворотов в Мессинском проливе существует и другой фактор риска, и он, пожалуй, гораздо опаснее. Это землетрясения: пролив находится в сейсмически опасной зоне. В 1908 г. город Мессина был почти полностью разрушен во время землетрясения и цунами: погибло около 70 тыс. жителей.

Мессина — самый большой город на берегу пролива, торговый и военный порт, центр большого сельскохозяйственного района, где возделываются цитрусовые.

В 1957 г. через Мессинский пролив была проведена мощная линия электропередачи (220 кВ). Сейчас наземная ЛЭП заменена на подводный кабель, но высоченные пилоны сохранены и стали местной достопримечательностью.



Форт Сантиссимо-Сальваторе у входа в порт Мессины был построен в 1540 г.





ГОРОД  
В ШВЕЙЦАРИИ



# МОНТРЁ

Джазовый город  
швейцарской Ривьеры



Замок Кретэ, принадлежавший, как и Шильонский замок, герцогам Савойским.

## ОБЩИЕ СВЕДЕНИЯ

Город на западе Швейцарии, на берегу Женевского озера.

**Административная принадлежность:** кантон Во.

**Этнический состав:** швейцарцы, французы.

**Языки:** французский, немецкий, итальянский, романский.

**Религии:** католицизм, протестантизм.

**Денежная единица:** швейцарский франк.

**Крупнейшее озеро:** Женевское (Леман).

**Ближайший аэропорт:** международный аэропорт Женева.

## ЦИФРЫ

**Площадь:** 33,37 км².

**Население:** 25 199 чел. (2011 г.).

**Плотность населения:** 755 чел/км².

**Средняя высота над уровнем моря:** 390 м.

## КЛИМАТ

Умеренно континентальный.

**Средняя температура января:** +1°C.

**Средняя температура июля:** +19°C.

**Среднегодовое количество осадков:** 800 мм.

**Относительная влажность воздуха:** 70%.

## ЭКОНОМИКА

**ВВП (кантон Во):**

CHF 47 648 млн (2010 г.), на душу населения (кантон Во) — CHF 65 632 (2010 г.).

Проведение международных съездов, конференций, фестивалей.

**Промышленность:**

часовая, производство ювелирных изделий, пищевая (виноделие, сыроварение, молочный шоколад).

**Сфера услуг:** туризм.

## ВИНОГРАД МОНТРЁ

Изысканный, элегантный, баснословно дорогой и в то же время дышащий патриархальным уютом — таков он, этот небольшой швейцарский город.

Монтрё считается столицей швейцарской Ривьеры — цепочки прибрежных курортов вдоль северного берега Женевского озера. Зима здесь мягкая: с севера и северо-востока к городу подступают высокие вершины Альп, защищающие Монтрё от холодных северных ветров, отчего микроклимат у озера носит едва ли не субтропический характер: на набережных растут пальмы, окрестные холмы заняты виноградниками. А лето — просто идеально: при обилии солнечных дней сильной жары не бывает.

Благоприятные климатические условия в районе Монтрё создали оптимальные условия для занятия садоводством. Здесь произрастает столько видов плодовых культур, что Монтрё издавна называют «швейцарским садом».

Это прекрасное место на озере издавна привлекало людей: самое раннее поселение в этих местах, точнее в Ве́ве (8 км от Монтрё), относится к позднему бронзовому веку.

Во времена Древнего Рима Монтрё был стратегически важным

поселением в месте, где дорога, шедшая из Италии, раздваивалась: один путь шел на Авертикум — столицу римской Гельвеции (Швейцарии), другой — в римскую Галлию. Свидетельством того, что Монтрё процветал еще в древние времена, стала относительно недавняя находка руин богатой римской виллы.

После римлян Монтрё долго оставался крохотной рыбацкой деревушкой. Но в XII в. здесь стало развиваться террасное земледелие, и заливаемые солнцем склоны гор





*Панорама города Монтрё.*

вдоль Женевского озера превратились в важный район виноградарства.

В Средние века Монтрё переходил в собственность от одного феодала к другому (и самыми известными среди них были принцы Савойской династии). Они же объединили ранее разрозненные земли в один кантон — Во.

В ходе Бургундских войн (1474–1477 гг.), между Бургундским герцогством с одной стороны и Францией и Швейцарским союзом — с другой, бернские швейцарцы захватили Монтрё, воспользовавшись ослабевшим влиянием принцев Савойских.

Под управлением Берна Монтрё пребывал с 1536 по 1798 г. В эпоху Реформации в Монтрё стали переселяться протестанты из Италии, они принесли с собой мастерство искусных ремесленников и торговцев.

В 1798 г. Наполеон Бонапарт (1769–1821 гг.) изгнал бернцев из Монтрё,

который позднее вошел в Швейцарский союз как один из городов франкоязычного кантона Во.

В XIX в. Монтрё превращается в один из первых курортов Европы. Аристократы и богема, богатые буржуа Европы съезжались сюда для прохождения вошедшего в моду курса лечения здешним виноградом. Он отличается превосходным вкусом и качеством, неудивительно, что его считали целебным. Впрочем, это предположение врачей прошлого никто до сих пор не опроверг. Тогда же в городе появились казино и курортные здания, а в 1815 г. в Монтрё открылся роскошный отель «Монтрё-Палас», реконструированный в 1904 г., который и сегодня остается достопримечательностью города и значимой частью его истории. Здесь останавливались Сара


Бернар, Рихард Штраус, Сергей Дягилев, Софи Лорен, Шарль Азнавур и многие другие известные и богатые люди. 17 лет здесь прожил Владимир Набоков. Отель выглядит фешенебельно как снаружи, так и изнутри: мебель там антикварная, из ценных пород дерева, на стенах — подлинники, всё — от витражей до дверных ручек — сделано лучшими мастерами и представляет собой истинное произведение искусства. Напротив отеля расположен парк, которому около ста лет. «Монтрё-Палас» — визитная карточка города, но и другие отели немногим уступают ему в уровне комфорта и элегантности. Дома обычных жителей города, работающих на весь этот «суперлюкс», выглядят, конечно, гораздо скромнее, но запущенного жилья здесь не встретишь: марку надо держать.

#### **П ЛЮБОПЫТНЫЕ ФАКТЫ**

■ С 22 июня по 21 июля 1936 г. в Монтрё проходила конференция по проблеме Черноморских проливов с участием СССР, Турции, Великобритании, Франции и других стран. Состоялось подписание конвенции о режиме проливов, было признано особое положение черноморских государств, которые в мирное время проводят военные корабли через проливы без ограничений, при соблюдении определенных конвенцией условий. Проход военных судов нечерноморских государств ограничен по классу, тоннажу и срокам пребывания в Чёрном море.

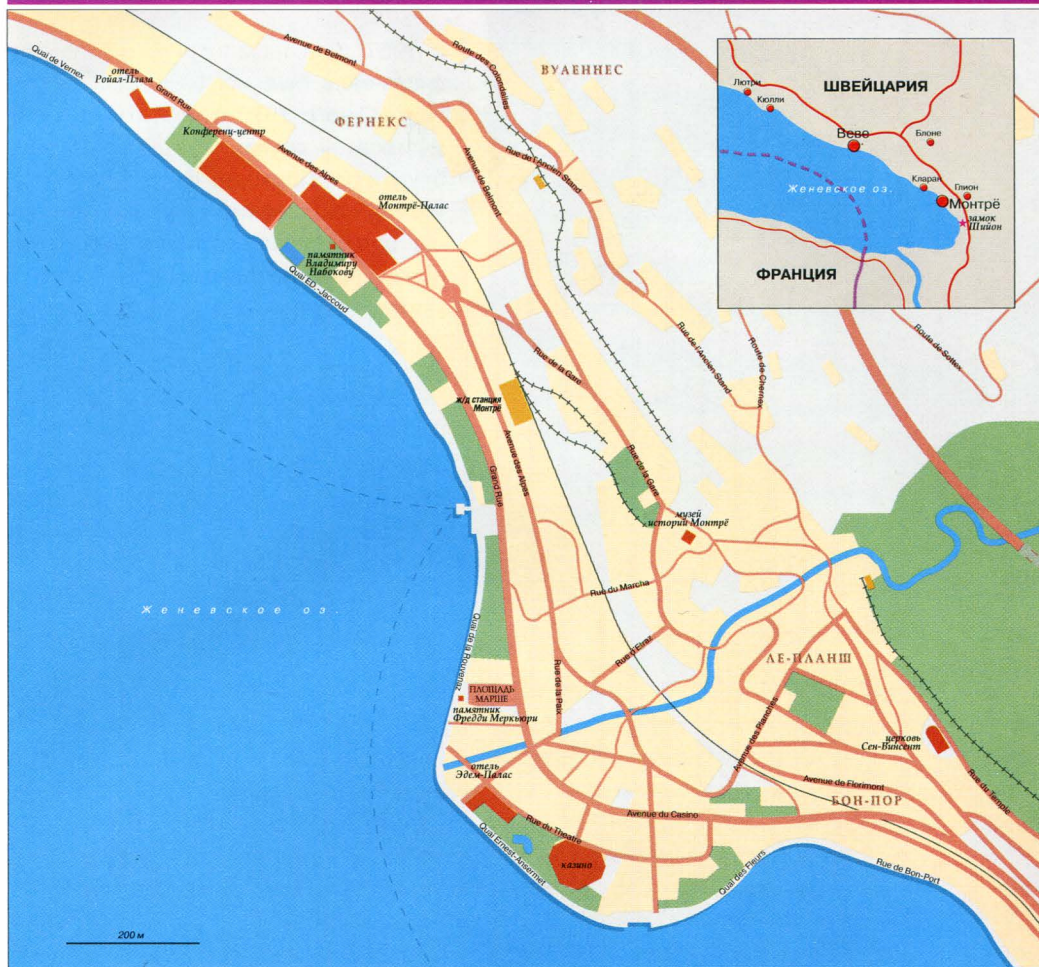
■ «Шоколадный поезд» — железнодорожный экскурсионный маршрут, начинающийся в Монтрё, предоставляет возможность побывать на шоколадных фабриках.

■ В Музее истории Монтрё находится очень большая коллекция наперстков и других предметов, связанных с кружевоплетением и вышивкой.



*Здание отеля «Монтрё-Палас» на берегу Женевского озера.*





## **ДОСТОПРИМЕЧАТЕЛЬНОСТИ**

- Шильонский замок (IX–XII вв.).
  - Замок Кретэ.
  - Отели «Монтрё-Палас» (ар-нуво, 1904 г.), «Террите» и другие.
  - Музей истории Монтрё (в домах виноделов, XVII в. — коллекция предметов быта).
  - Казино.
  - Католическая церковь Святого Сердца (неороманский стиль, XIX в.).
  - Швейцарский национальный музей аудиовизуального культурного наследия.
- Поблизости:**
- Эгль — городок в долине реки Роны, известный своим белым вином, бескрайними виноградниками и небольшим замком, в котором находится Музей вина и винограда.
  - Ве́ве — город, похожий на Монтрё, но менее претенциозный. Здесь жил Чарли Чаплин, памятник которому стоит на набережной Женевского озера, в городе есть православная церковь Святой Великомученицы Варвары (XIX в.).
  - Террасные виноградники Лаво (находятся под охраной ЮНЕСКО, как уникальный рукотворный пейзаж).

## **ЛЮБОПЫТНЫЕ ФАКТЫ**

- В Монтрё проживает всего девять человек, умеющих говорить на романшском языке рето-романской группы. Это один из национальных языков Швейцарии. В отличие от французского, немецкого и итальянского (федеральных официальных языков) романшский является официальным только для общения с его носителями.

Само расположение Монтрё, окаймленного с одной стороны гладью живописного и чистого Женевского озера (Леман), с другой — альпийскими склонами с террасными виноградниками и садами, наличие в нем отелей и парковых зон открывает главное, чем живет этот город, — предоставление максимальных условий комфортного проживания и спокойного созерцания красот природы. От Монтрё до Лозанны — 40, а до Женевы — 90 км.

## **БАБОЧКИ НАБОКОВА**

Для русских людей этот город ассоциируется в первую очередь с именем писателя Владимира Набокова, который прожил здесь с 1960 по 1977 год.

Почему Владимир Владимирович Набоков (1899–1977 гг.) после своего возвращения из США в Европу в 1960 г. выбрал для жизни именно этот город, мы можем только догадываться. Ему хотелось быть ближе к сыну Дмитрию, учившемуся вокалу в Италии, и сестре, которая жила в Женеве, и в то же время он искал тихое место для творчества. Набоков ненавидел любого рода пошлость и ординарность, шумиху и пустые разговоры. Исходя из этого, думается, главным в его выборе Монтрё как места жительства было стремление почувствовать себя обитателем мира, где всего этого нет. К тому же Набоков был большим эстетом. Значит,



Скульптура, изображающая Владимира Набокова, перед отелем «Монтрё-Палас».





Шильонский замок (IX–XII вв.) стоит на скале, возвышающейся над Женевским озером.

и в этом Монтрё с его прекрасными видами на Альпы, Женевским озером, виноградниками соответствовал его вкусу. Его увлечением была энтомология, а более всего — бабочки. В одном из интервью, которые он давал крайне редко и неохотно, писатель признался, что переехал в Монтрё из-за обилия здесь бабочек. И лукаво усмехнулся... В этом городе он написал свои последние романы, самый известный из которых — «Ада» (1969 г.). Писатель проживал со своей женой Верой в номере 64 отеля «Монтрё-Палас»: сейчас в лобби отеля имеется небольшая экспозиция, посвященная Набокову. Похоронен писатель недалеко от Монтрё, на кладбище деревни Кларан. В парке у отеля установлена небольшая скульптура, изображающая Набокова: откинувшаяся на венском стуле фигура; стул при этом стоит на двух ножках, как бы качается, — так увидели Набокова в Монтрё московские скульпторы А. и Ф. Рукавишниковы.

В разное время в Монтрё проводили время и другие великие художники: композиторы Петр Ильич Чайковский (1840–1893 гг.) и Игорь Федорович Стравинский (1882–1971 гг.), писатели Жан-Жак Руссо (1712–1778 гг.),

Лев Николаевич Толстой (1828–1910 гг.) и Арчибальд Кронин (1896–1981 гг.). В честь Стравинского в Монтрё названы концертный зал Стравински-холл и улица.

Особую атмосферу в Монтрё создали музыканты, выбравшие тихий Монтрё для студийной работы. Фредди Меркьюри (1946–1991 гг.), солист группы Queen, записал здесь свой последний альбом с группой — *Made in Heaven*. В начале сентября ежегодно в Монтрё собираются поклонники звезды, чтобы почтить его память. На набережной установлен бронзовый памятник певцу.

Самая известная музыкальная традиция Монтрё — джазовый фестиваль, который проводится ежегодно

с 1967 г., в начале июля. Поначалу фестиваль был исключительно джазовым, но с 1970 г. в нем участвуют музыканты других стилей: соул, рок, блюз и пр. Проходят в Монтрё и фестивали классической музыки, международный телефестиваль «Золотая роза» и Фестиваль смеха.

На маленьком скалистом полуострове в 3 км южнее Монтрё высится знаменитый Шильонский замок (или Шийон), постройки IX–XII вв. В замке прекрасно сохранились подземелья, «рыцарский зал», «зал правосудия», опочивальня герцога и деревянная часовня. Замок был построен, чтобы контролировать дорогу вдоль побережья Женевского озера из Северной Европы в Италию. Место для замка и его архитектура были выбраны столь удачно, что при своих относительно небольших размерах и простой планировке он ни разу не был взят приступом. Впоследствии здесь находилась тюрьма, а сейчас сам замок — музей. Английский поэт-романтик Джордж Байрон (1788–1824 гг.) воспел его в поэме «Шильонский узник» (1816 г.).

Население Монтрё занято в основном обслуживанием туристов. Кроме сферы сервиса, жители Монтрё работают на небольших предприятиях — зачастую семейных, с долгой историей. Их профиль типичен для Швейцарии: сборка дорогих часов, ювелирные изделия, виноделие, сыроварение, производство молочного шоколада.



Террасы Лаво с виноградниками у побережья Женевского озера близ Монтрё — объект Всемирного наследия ЮНЕСКО.

#### ❏ ЛЮБОПЫТНЫЕ ФАКТЫ

- Вера Набокова передала принадлежавшую писателю коллекцию бабочек в Зоологический музей Лозаннского университета.
- Студия звукозаписи Mountain Studios, располагавшаяся в здании казино с 1979 по 1993 г., принадлежала группе Queen. В этой студии были записаны одни из лучших композиций коллектива, а также других популярных исполнителей: AC/DC, Дэвида Боуи, Игги Попа, Криса Ри, Rolling Stones.





АВСТРАЛИЯ  
И ОКЕАНИЯ

# ПАЛАУ

«Лунный» архипелаг

ГОСУДАРСТВО  
В ОКЕАНИИ



Вид на архипелаг с высоты птичьего полета.

## ОБЩИЕ СВЕДЕНИЯ

Островное государство в Филиппинском море, в западной части Тихого океана.

**Официальное название:** Республика Палау.

**Крупнейшие острова:** Бабелдаоб (Бабелтуап), Корор, Пелелиу и Ангаур, коралловые атоллы Кайянгел, Нгеруангел и известняковые острова Рок.

**Административно-территориальное деление:** 16 штатов (Аимелиик, Аираи, Ангаур, Каянгел, Корор, Мелекеок, Нгараард, Нгардмау, Нгаремленгуи, Нгархелонг, Нгатпанг, Нгивал, Нгхесар, Пелелиу, Сонсорол, Хатохобеи).

**Происхождение островов:** вулканическое, коралловое.

**Административный центр:** город Нгерулмуд (остров Бабелдаоб) — 9000 чел. (2010 г.).

**Крупнейший населенный пункт:** Корор (остров Корор) — 10 500 чел. (2007 г.).

**Языки:** английский, палауский (официальные), а также филиппинский, китайский, японский и другие.

**Этнический состав:** палауанцы — 69,9%, филиппинцы — 15,2%, китайцы — 4,9%, выходцы из других стран Азии — 2,4%, белые — 1,9%, каролинцы — 1,4%, другие микронезийцы — 1,1%, прочие — 3,2% (2000 г.).

**Религии:** католицизм — 41,6%, протестантизм — 23,3%, модекнеги (местная религия) — 8,8%, «адвентисты седьмого дня» — 5,3%, «свидетели Иеговы» — 0,9%, мормоны — 0,6%, прочие — 3,1%, неопределившиеся и вне религии — 16,4% (2000 г.).

**Денежная единица:** доллар США.

**Крупнейшее озеро:** Нгардок (остров Бабелдаоб).

**Важнейший порт:** Корор (остров Корор).

**Важнейший аэропорт:** международный аэропорт Романа Тметучла (он же — Корор, Бабелдаоб, или Аираи, на острове Бабелдаоб).

**Соседние страны и территории:** на западе — Филиппины, на юге — Индонезия, на востоке — Федеративные Штаты Микронезии.

## БЕРЕГ РАЗБИВШЕЙСЯ «АНТИЛОПЫ»

Острова Палау до 1783 г. оставались фактически неизвестными для европейцев.

**Р**еспублика Палау — островное государство в Океании, занимающее часть Западных Каролинских островов. Всего островов в составе архипелага около трехсот пятидесяти (считая самые мелкие). По своим физическим характеристикам они делятся на возвышенные холмистые, вулканического происхождения (здесь нередки землетрясения) и невысокие коралловые атоллы. Восемь больших возвышенных островов расположены

в кольце отдельных барьерных коралловых рифов.

Страна находится в зоне экваториального климата. Почва здесь плодородная, вулканического происхождения, чем объясняется обильная растительность: вдоль побережий протянулись мангровые болота, за береговой чертой следует саванна, рощи кокосовой пальмы и пандануса, на склонах холмов — вечнозеленые тропические дождевые леса. Самые

характерные виды фауны — крокодил, чрезвычайно ядовитая морская змея и редчайшее вымирающее

### ☀ КЛИМАТ

Экваториальный.

**Два сезона:** влажный — с мая по ноябрь, сухой — с декабря по апрель.

**Среднегодовая температура:** +24 – 28°C.

**Среднегодовое количество осадков:** от 3300 мм на острове Ангаур до 3800 мм на острове Корор.

**Относительная влажность воздуха:** 75%.

**Тайфуны:** с июня по декабрь.





Корор — бывшая столица государства Палау.

морское млекопитающее — дюгонь. Птиц здесь более тридцати видов, а в прибрежных водах обитает более полутора тысяч видов рыб.

Считается, что первым европейцем, увидевшим острова Палау, был испанский путешественник Руй Лопес де Вильялобос (1500–1544 гг.). Это произошло в 1543 г. В 1686 г. Испания объявила Палау своей собственностью, но этим и ограничилась: более ничего для колонизации островов тогда сделано не было. Название островов на палауском языке означает «деревня». Испанцы называли острова Лос-Палаос, вероятно, приняв слово «деревня» за местное название архипелага.

Археологи установили, что люди поселились на этих островах около 4,5 тыс. лет назад. Они были весьма низкорослы (так сказались последствия родственных браков на изолированной территории). Но со временем это племя исчезло, а на острова переселились племена с Зондских островов. Здесь сложился

феодальный матриархат: земля, прочие ценности и титулы наследовались по женской линии. Во время Второй мировой войны этот порядок был отменен японцами, и местное население уже не пыталось его восстановить.

Вплоть до XVIII в. острова Палау оставались вне внимания европейцев, пока в 1783 г. здесь не потерпел катастрофу английский пакетбот «Антилопа». Капитан Уилсон адаптировал испанское название островов и назвал их Палау. Он так расположил к себе местного короля, что тот позволил белому человеку забрать его сына в Англию, где тот вскоре скончался от оспы.

Англичане попытались наладить торговлю с островами, но в 1885 г.

испанцы сумели подтвердить свое право на Палау, призвав в качестве третейского судьи Папу Римского Льва XIII (1810–1903 гг.), который решил спор между Англией, Германией и Испанией в пользу последней. Испания сосредоточилась на миссионерской и просветительской деятельности, но уже в 1899 г., после поражения в войне с США, продала острова Германии. Немцы принялись активно разрабатывать местные месторождения бокситов и фосфатов, разбили плантации кокосовой пальмы.

Во время Первой мировой войны острова захватила Япония, а в 1920 г. Лига Наций передала ей мандат на управление Палау. Японцы завезли на острова рабочих-соотечественников, и их было столько, что аборигены превратились в национальное меньшинство, составляя лишь 10% населения. Японцы добывали бокситы и строили фортификационные укрепления.

В период Второй мировой войны на Палау шли ожесточенные бои, а в 1944 г., после победы союзников, острова перешли под управление США. Все японцы были депортированы на родину.

В 1993 г. референдум одобрил статус Палау как «свободно ассоциированного государства США», а в 1994 г. провозглашена независимость Палау. Но особенность ассоциированных государств в том, что фактически они представляют собой не что иное, как протектораты: все кардинальные вопросы международной жизни и обороны решает государство-метрополия, используется его валюта.

#### ЭКОНОМИКА

**ВВП:** \$221 млн (2011 г.), на душу населения — \$10 500 (2011 г.).

**Полезные ископаемые:** фосфаты, имеются небольшие месторождения золота.

**Сельское хозяйство:** растениеводство (кокос, копра, кассава, батат, хлебное дерево, таро, сахарный тростник), животноводство (крупный рогатый скот, свиньи, козы). Лесоразработки.

**Промышленность:** пищевая (рыбодобывная, кокосовое масло).

Рыболовство.

Традиционные ремесла (изделия из раковин, дерева, жемчуга).

**Сфера услуг:** торговля, туризм.



Базальтовые монолиты на острове Бабелдаоб.





Палау — архипелаг на дальнем западе Микронезии в Филиппинском море Тихого океана, состоящий из островов в окружении отдельных барьерных коралловых рифов. Менее чем на десяти островах есть постоянное население. Город Нгерулмуд — столица Республики Палау — расположен на острове Бабелдаоб, крупнейшем острове архипелага, площадью 367 км<sup>2</sup>.

#### ДОСТОПРИМЕЧАТЕЛЬНОСТИ

- **Город Нгерулмуд:** здание Капитолия, Большой национальный парк, Государственный университет.
- **Остров Эйл-Малк:** озеро Медуз.
- **Город Корор:** Национальный музей Палау, Центр дельфинов, Международный центр изучения коралловых рифов.
- **Остров Бабелдаоб:** базальтовые монолиты Бадрулчау, террасы на склонах (I в.), озеро Нгардок.
- **Острова Рок:** коралловая стенка Нгемелис (глубина 300 м), древние петроглифы, карьер (где изготавливались каменные деньги культуры Япесе).
- **Остров Малакал:** Микронезийский выставочный центр марикультуры.
- **Остров Пелелиу:** Национальный исторический парк (собрание экспонатов времен Второй мировой войны).
- **Остров Ангаур:** фосфатные шахты, популяция макак, старейший японский маяк, кладбище самолетов и другой военной техники времен Второй мировой войны.

#### ЛЮБОПЫТНЫЕ ФАКТЫ

- В Палау два основных дорожных знака: «Не обгонять» и «Обгонять аккуратно».

## ОСТРОВА ПОЛНОЙ ЛУНЫ

Архипелаг Палау — одно из ярких воплощений понятия «край света». Но край этот далеко не безынтересный.

**Ф**лаг Республики Палау содержит изображение полной луны: островитяне уверены, что полнолуние — лучшее время для важных дел; луна для них — совершенный символ любви и мира. Коренное население островов называет себя палауанцами. Это люди смешанного (меланезийского, микронезийского и австронезийского) происхождения. Филиппинцы — вторая по численности группа населения. Самые распространенные (они же официальные) языки — палауский (белуа) и английский, но многие пожилые островитяне все еще помнят японский язык.


#### ЦИФРЫ

**Площадь:** 459 км<sup>2</sup>.  
**Население:** 21 108 чел. (2013 г.).  
**Плотность населения:** 46 чел/км<sup>2</sup>.  
**Количество островов:** 343 (8 — обитаемые).  
**Протяженность:** более 640 км.  
**Городское население:** 83% (2010 г.).  
**Протяженность береговой линии:** 1519 км.  
**Самая высокая точка:** гора Нгерчелчус (остров Бабелдаоб, 242 м над уровнем моря).

Времена европейской колонизации сказались на культуре палауанцев специфическим образом: многие их обычаи оказались под запретом. Немцы и японцы запретили им наносить татуировки (символ принадлежности к высшим кастам). Был запрещен также обычай менгол — уникальный для Палау. В соответствии с ним девушка из одной деревни могла быть передана в дар другой деревне — в знак мира и добрососедства. Был полностью запрещен и праздник мур: колонизаторы были недовольны тем, что островитяне отмечали его на протяжении целого месяца, бросив работу на плантациях.

Столь же своеобразно отношение на Палау к религии: многие палауанцы являются приверженцами местного верования модекнгеи, соединившего в себе элементы местного анимизма и христианства. Эта религия возникла как ненасильственная форма протеста против японской оккупации, и храмы этой религии есть почти в каждой деревне.

Большинство населения живет на острове Корор — самом развитом в экономическом отношении,



Традиционное «баи» — дом собраний жителей деревни.





Разбитый японский танк — напоминание об ожесточенных боях Второй мировой войны.

на котором стоит самый большой в Палау город, называющийся также Корор. До 2006 г. он был столицей Палау.

Экономика Республики Палау основана на туризме, торговле, сельском хозяйстве (для личного потребления) и рыболовстве. Туристы — это, в основном, любители дайвинга и морской рыбалки. Среди коралловых рифов, которые составляют около 6700 видов кораллов и анемонов,

можно встретить пять видов черепах, белоперых, черноперых, серых рифовых, бычьих, леопардовых акул, акулы-молот. Здесь водится также самый крупный вид скатов — манта, и редкие виды рыб. Главным работодателем выступает государство, получающее ощутимую финансовую помощь от США (около 700 млн долл. ежегодно) в соответствии с Договором о свободной ассоциации. Взамен США получили безграничный доступ к земле и акватории Палау для использования в военных целях.

Среди проблем Палау на первом месте стоит загрязнение прибрежной зоны промышленными отходами, угроза морской экосистеме в результате разрушения коралловых рифов,

а также браконьерский лов рыбы, что уже привело к сокращению уловов. В Короре расположен Международный центр изучения коралловых рифов, исследующий способы сохранения этих уникальных экосистем.

Немалую роль в развитии туризма играет относительная близость Палау к острову Гуам, инкорпорированной территории США, центру туризма, благодаря тому, что остров протянулся вдоль Марианской впадины и близок к ее самой глубокой точке — Бездне Челленджера ( $10\,994 \pm 40$  м).

Главная природная достопримечательность Палау — озеро Медуз на острове Эйл-Малк, в слабосоленой воде которого, по подсчетам биологов, живет приблизительно два миллиона двух видов медуз, причем совершенно безвредных: у них отсутствуют стрекательные клетки, которые у обычных медуз выполняют функции защиты и нападения (они способны «выстреливать» капсулой с ядовитым секретом). Озеро Медуз образовалось около 12 тыс. лет назад, отделившись от океана вследствие движения земной коры.

Бабелдаоб — самый большой остров во всей Микронезии после Гуама, и его площадь составляет почти 80% всей суши архипелага Палау. На нем находится самый древний рукотворный памятник — ряды крупных базальтовых монолитов. Согласно местной легенде, они были созданы богами, чтобы «баи» — собрания островитян — проходили в подобающей величественной обстановке.

#### ❗ ЛЮБОПЫТНЫЕ ФАКТЫ

■ В Республике Палау действует совет вождей, включающий в себя по одному верховному вождю от каждого штата. Совет вождей консультирует президента страны по вопросам, касающимся традиционных законов и обычаев.

■ Название Палау носит также подводный желоб в Тихом океане, у восточных склонов островов Палау. Желоб с очень крутыми склонами имеет V-образную форму. Максимальная глубина его — 8054 м.

■ Обычай наносить татуировки на тело в знак принадлежности к высшим кастам был полностью запрещен европейцами в конце XIX в., а последний татуированный островитянин скончался в начале 1960-х гг.

■ В 1998–1999 гг. в озере Медуз погибла почти вся популяция этих живых существ. Произошло это в результате экологической катастрофы, когда температура воды в озере в результате воздействия температурной аномалии Эль-Ниньо резко повысилась. Но к началу 2000-х гг. численность популяции вернулась к прежнему уровню.

■ Остров Ангаур (Ngaur) — единственное место в Микронезии, где живут обезьяны: сбегавшие из клеток немецких шахтеров макаки образовали самостоятельную популяцию.

■ Архипелаг Палау стоит на первом месте в Списке подводных чудес Земли, составленном специалистами CEDAM — международной организации океанологов, дайверов и защитников природных ресурсов. Остальные шесть чудес: Белизский барьерный риф, Большой барьерный риф, подводные вулканы, Галапагосские острова, озеро Байкал и северная часть Красного моря.

■ В последнюю неделю апреля — первую неделю мая спортивная ассоциация Палау проводит ежегодное рыбацкое дерби.



Медузы, обитающие в озере на острове Эйл-Малк, неопасны для человека.





АРХИПЕЛАГ  
В БАЛТИЙСКОМ  
МОРЕ

# АЛАНДСКИЕ ОСТРОВА



Автономный регион Финляндии



Вид на Аландские острова с высоты птичьего полета.

## ОБЩИЕ СВЕДЕНИЯ

**Административный статус:** провинция Аландские острова, в составе Финляндской Республики.

**Административно-территориальное деление:** 16 коммун (Брандё, Экерё, Финстрём, Фёглё, Ета, Хаммарланд, Йомала, Кумлинге, Чёкар, Лемланд, Лумпарланд, Мариехамн, Сальтвик, Соттунга, Сунд, Вордё).

**Происхождение островов:** континентальное.

**Административный центр:** город Мариехамн — 11 005 чел. (2013 г.).

**Языки:** шведский (официальный), финский.

**Этнический состав:** шведы — 92%, финны — 5%, другие — 3%.

**Религия:** протестантизм.

**Денежная единица:** евро.

**Важнейшие порты:** Мариехамн, Бергхамн, Лонгнес.

**Соседние страны и территории:** на востоке — область Исонная Финляндия, на западе — лен Стокгольм (Швеция), на северо-западе — лен Уппсала (Швеция, включая сухопутную границу на острове Меркет).

**Ближайшие аэропорты:** международные аэропорты Хельсинки Вантаа и Турку.

## ЦИФРЫ

**Площадь:** 1580 км².

**Население:** 28 355 чел. (2011 г.).

**Плотность населения:** 18 чел/км².

**Количество островов:** около 6500, обитаемых — около 150.

**Протяженность:** с севера на юг — 130 км.

**Самая высокая точка:** холм Оррдальсклинт на острове Аланд (128 м).

## ЗЕМЛЯ ОКУНЯ

История Аландских островов — яркая иллюстрация к понятию «островной менталитет».

Проливами Делет, Лапвези и Скифтет архипелаг разделен с юга на север на четыре группы островов. Акватория между Аландскими островами и шведским берегом шириной в 40–45 км называется Аландским заливом. Он замерзает лишь в самые суровые зимы, а вот ледяные торосистые поля образуются

### КЛИМАТ

Умеренно континентальный с сильным влиянием морского, в целом — прохладный.

**Средняя температура января:** -4°C.

**Средняя температура июля:** +15°C.

**Среднегодовое количество осадков:** 550 мм.

**Относительная влажность воздуха:** 75%.

у берегов почти каждый год. Полоса моря между архипелагом и финским берегом представляет собой настоящий лабиринт из шхер — мелких скалистых островов. Основание их сложено главным образом гранитами и гнейсами, рельеф — холмистый, местами с моренными отложениями. На островах много мелководных бухт, вход в которые доступен лишь небольшим судам.

Название островов происходит от староскандинавского Ahwaland, или «Водная земля», где ahwa означает то же самое, что на латыни aqua — «вода». От этой же основы происходит и финское название островов —

Ахвенанмаа, которое можно перевести также как «Земля окуня».

Люди начали заселять Аландские острова в IV тыс. до н. э. В 2400–1500 гг. до н. э. здесь развилась неолитическая культура Киукайс. Основными занятиями людей были охота и рыболовство. Феодалный период оставил о себе на Аландских островах единственное значительное свидетельство — средневековый замок Кастельхольм. Впервые он упоминается в летописях 1388 г., хотя построен задолго до этой даты. С 1300 по 1600 г. замок Кастельхольм был постоянным объектом штурмов и осад в период феодальных войн.





Средневековый замок в Сунде, неподалеку от Мариехамна.

Во время Северной войны между коалицией северных государств и Швецией за прибалтийские земли в 1700–1721 гг. в 1714 г. у Аландских островов состоялось большое морское сражение между русским флотом из 30 линейных и 180 учебных кораблей под командованием адмирала Апраксина и шведским флотом, который был вдвое меньше. Шведы хотели помешать русским высадиться на Аландских островах, но были вынуждены отступить, а царь Петр I (1672–1725 гг.) — в чине контр-адмирала при Апраксине — захватил флагманский корабль шведского адмирала Эринсхильда. Тогда же население архипелага покинуло острова и направилось в материковую Швецию.

В 1809 г. острова вошли в состав Российской империи как часть Великого княжества Финляндского — по

Фридрихсгамскому мирному договору от 17 сентября 1809 г. Россия построила на островах мощную военную крепость Бомарсунд, но во время Крымской войны 1853–1856 гг. она была захвачена и разрушена англо-французской эскадрой. В 1856 г. по Парижскому мирному договору, подведшему итоги войны, Аландским островам был присвоен статус демилитаризованной зоны.

После падения самодержавия в России население Аландских островов, опасаясь за сохранность шведского языка и своей уникальной культуры, попыталось воссоединиться со Швецией. Была составлена петиция к королю Швеции с тысячами подписей под ней, но 6 декабря 1917 г. Финляндия провозгласила независимость от России, а 4 января 1918 г. Россия и Швеция ее признали.

## ЭКОНОМИКА

**ВРП:** \$1563 млн (2007 г.), на душу населения — \$55 829 (2007 г.).

Портовая индустрия, пассажирские морские перевозки.

**Промышленность:** пищевая, а также производство запчастей для паромов, большая прачечная, обслуживающая паромы.

**Сельское хозяйство:** растениеводство (сахарная свекла, картофель, пшеница, ячмень, овес, лук), животноводство (крупный рогатый скот, овцы).

Рыболовство и добыча креветок.

**Сфера услуг:** страховые банковские операции, торговля, туризм.

Территория Финляндии, таким образом, стала суверенной и неделимой. Среди жителей Аланд, обидно опоздавших со своей петицией, стало расти недовольство, бурные дебаты на эту тему шли в местных органах власти. Компромиссное решение, при патронаже Великобритании, нашла Лига Наций. В 1921 г. Швеция и Финляндия подписали выработанное Лигой соглашение, по которому Аландские острова оставались Финляндии, но приобретали широкие права самоуправления. В том же 1921 г. в Женеве была подписана и еще одна конвенция: о демилитаризации и нейтралитете Аландских островов. Во время Второй мировой войны Финляндия — союзник фашистской Германии — нарушила конвенцию, но после войны подписала трехсторонний договор с СССР и Великобританией о восстановлении статуса Аландских островов как демилитаризованной зоны. Жители Аландских островов имеют своеобразное двойное гражданство. На обложке паспорта у них написано, не как у остальных подданных Финляндии «Суоми — Финляндия», а «Суоми — Финляндия — Аланды».

## ЛЮБОПЫТНЫЕ ФАКТЫ

■ Остров Меркет, по которому проходит граница между Швецией и Финляндией, — самая западная точка Финляндии. Его площадь — 3 га: это один из самых маленьких островов в мире, разделенных между странами. Поскольку территория острова меняется по естественным причинам, каждые 25 лет проходит демаркация границы. Последняя коррекция пограничной линии проводилась в 2006 г.

■ Жители архипелага не призываются на военную службу, им запрещено ношение и хранение любого огнестрельного оружия, кроме охотничьего. Полиции этот запрет не касается.

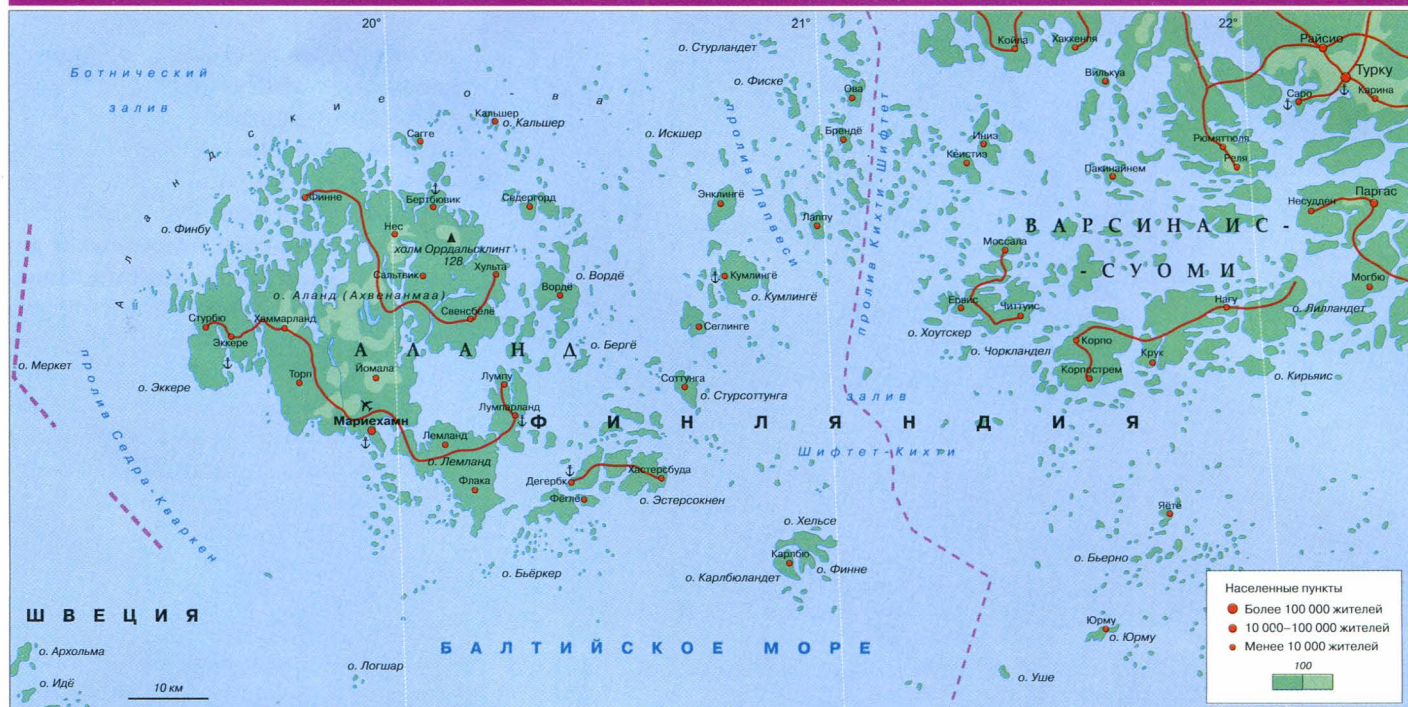
■ На Аландских островах необычайно часто, по сравнению с другими регионами Скандинавии, рождаются близнецы. Такая у островитян особая наследственность, по мнению медиков и ученых-генетиков.

■ С 1970 г. Аландские острова имеют собственное независимое представительство в Северном совете — организации, координирующей сотрудничество между парламентами стран Северной Европы.



Главный форт крепости Бомарсунд (XIX в.).





Аландские острова — архипелаг из шести с половиной тысяч островов в южной части Ботнического залива Балтийского моря. Самый крупный — остров Аланд, площадью 640 км<sup>2</sup>. Несмотря на свое северное местоположение, эти острова — один из самых солнечных регионов Северной Европы. Границы с соседней Швецией в основном морские. Единственное исключение — остров Меркет; он необитаемый, при этом западная его часть принадлежит Швеции, восточная — Финляндии.

## ПРОВИНЦИЯ ФИНСКИХ ШВЕДОВ

Шведы — жители островов при первом удобном случае любят подчеркнуть свое исключительное положение в стране.

Оно выражается, в частности, в особых привилегиях для местного парламента — лагтинга. Он принимает свои законы и бюджет провинции без согласования с Хельсинки. При этом парламент, по Конституции

Финляндии, вправе изменить закон о самоуправлении Аланд, но только с согласия местного органа власти. Абсолютное большинство населения Аландских островов по своему происхождению — этнические шведы,

число финнов здесь незначительно. При этом шведский язык — единственный официальный государственный язык Аландских островов. Финский язык преподают в школе, и, хотя в число обязательных предметов


### ДОСТОПРИМЕЧАТЕЛЬНОСТИ

■ **Остров Аланд:** замок Кастельхольм (XIV–XVII вв.), рядом — музей тюрьмы Витта Бьорн, ферма-музей «Ян Карлсгорден» (традиционные аландские дома и ветряные мельницы), курганы викингов, руины русской военной крепости Бомарсунд (XIX в.), деревушка Йета с церковью XV в., рядом — гора Йета (98 м) со смотровой вышкой, красные гранитные скалы, пешеходные туристические тропы («Пещеры», «Тропа средних веков», «Тропа троллей»), оборудованные скамейками для отдыха и на отвесных берегах огражденные невысокими заборами, ферма по разведению улиток.

■ **Город Мариехамн (остров Аланд):** парусник-музей «Поммерн», церковь Святого Георгия (1927 г.), главное здание Аландского морского колледжа (1927 г.), здание городского муниципалитета (1939 г.), краеведческий музей, Музей аландского искусства, Морской квартал, Музей охоты и рыболовства.


■ Необитаемый скалистый остров Кобба Клинтар со старинным домиком лощмана, где размещен небольшой музей.

■ Развалины монастыря францисканцев XIII в. (остров Кёкар), музей острова.



Церковь XV в. в общине Гета — самой северной на архипелаге.





*Домик смотрителя маяка на островке Кобба Клинтар.*

он не входит, им владеют практически все жители Åланд: что называется, жизнь заставляет. Рождаемость на островах невысока, и население Åланд увеличивается главным образом за счет приезжих с континента — из Швеции и Финляндии. Почти половина всех жителей островов проживает в Мариехамне — главном городе архипелага.

Мариехамн был построен русскими по именному повелению царя Александра II (1818–1881 гг.). В 1861 г. поселение получило статус города и было названо Мариехамн, в переводе со шведского — «Гавань Марии», в честь супруги императора Марии Александровны. В сквере перед зданием мэрии Мариехамна в 2011 г. под исполнение русской «Калинки» был установлен памятник императрице работы скульптора А. Ковальчука, подарок России Мариехамну в честь 150-летия со дня основания провинции. А «Калинка» исполнялась потому, что она была написана композитором И. Ларионовым в 1860 г., т. е. тоже 150 лет назад.

В столице Åланд — два порта, на западной и восточной оконечности

острова. Западный порт имеет международное значение: через него проходит путь паромов в Швецию и материковую Финляндию. Яхтенная гавань Восточного порта — одна из крупнейших на Балтийском море.

Недра островов отнюдь не богаты полезными ископаемыми, и тем не менее Åландские острова находятся на десятом месте в списке самых богатых регионов Европейского союза.

Основу экономики островов составляют морские перевозки, торговые операции и туризм. Число туристов растет, их обслуживанием заняты едва ли не треть всех жителей островов. Больше всего туристов прибывает, как несложно догадаться, из Швеции и Финляндии.

Хотя каменистая почва островов удерживает на себе лишь очень тонкий

слой почвы, на ней островитяне выращивают ячмень, пшеницу, овес, сахарную свеклу, картофель. Местные луга вполне пригодны как пастбища для овец и крупного рогатого скота. Вода в прибрежной зоне у островов отличается низким содержанием соли, поэтому здесь водится и морская, и пресноводная рыба: судак, сиг, лосось и семга, щука и морской таймень, причем два последних вида вырастают у берегов Åланд до предельно крупных размеров. И земля, и прибрежные воды островов — частные владения. Хозяева морских «угодий» объединяются в рыболовные артели.

Часть аграрной продукции рыбацкого улова островитян в свежем или замороженном виде поставляется на материк, оставшуюся перерабатывают на месте. Производятся кисломолочные продукты, рыбные консервы, сахар-песок, картофельные чипсы, яблочный сидр.

И сегодня силуэты сохранившихся ветряных мельниц типичны для Åланд, придавая им внешний акцент пасторальности здешнего бытия, что, в общем, соответствует реальности. Некоторые мельницы еще используются по прямому назначению, другие превращены в жилье, кафе, небольшие музеи местного значения. Более трети всей электроэнергии на Åландских островах, как и во всей Скандинавии, вырабатывается прямыми потомками ветряных мельниц — современными ветрогенераторами. В последнее время все большую роль на Åландах приобретает финансовый сектор экономики — страхование и банковские операции.

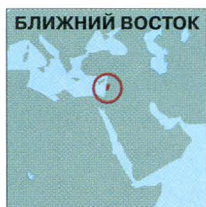


*Действующая деревянная ветряная мельница в общине Лумпарланд.*

#### **ЛЮБОПЫТНЫЕ ФАКТЫ**

- Почтовые ящики в Мариехамне — часто предмет декоративный, их расписывают цветами, придают им форму фонарей маяков. В общем, каждый хозяин старается, чтобы его ящик был самым красивым.
- Слово «дача» на шведском языке имеет то же значение, что и на русском, потому что из русского оно и позаимствовано.
- С 1984 г. Åландские острова выпускают собственные почтовые марки. В честь 150-летия города Мариехамн была выпущена марка с портретом императрицы Марии Александровны.





СТОЛИЦА  
ЛИВАНА



# БЕЙРУТ

*Париж Ближнего Востока*



*Панорама города со стороны Средиземного моря.*

## ОБЩИЕ СВЕДЕНИЯ

Столица Ливанской Республики, крупнейший город страны.

**Административно-территориальное деление:** 12 районов.

**Языки:** арабский, французский.

**Этнический состав:** арабы, армяне.

**Религии:** мусульмане — 70% (шииты — 65%, сунниты — 30%, исмаилиты — 3%, олавы — 0,5%, прочие — 1,5%), христиане — 30% (марониты — 70%, прочие — 30%).

**Денежная единица:** ливанский фунт.

**Крупнейшая река:** Бейрут.

**Важнейшие районы:** Центральный, Хамра, Моно, Жамейзи, Солидер и Ашрафие.

**Важнейший аэропорт:** международный аэропорт Бейрут Рафик Харири.

## ЦИФРЫ

**Площадь:** исторического города — 100 км<sup>2</sup>, агломерация — 200 км<sup>2</sup>.

**Население агломерации:** около 3 000 000 чел. (по расчетам статистиков; перепись не проводилась с 1932 г.).

**Плотность населения в агломерации:** около 15 000 чел/км<sup>2</sup>.

## КЛИМАТ

Средиземноморский субтропический.

**Средняя температура января:** +14°C.

**Средняя температура июля:** +27°C.

**Среднегодовое количество осадков:** 980 мм.

**Относительная влажность воздуха:** 70%.

## ГОРОД С ЭПИЧЕСКОЙ ИСТОРИЕЙ

Поселения на месте Бейрута появились не менее пяти тысяч лет назад. Этот город по праву заслужил звание одного из самых древних в мире.

**А**рхеологические раскопки в центре Бейрута доказали, что поселения городского типа здесь существовали примерно с 3000 г. до н. э. В основе названия города — финикийское слово «бир» («биерот»), означающее «колодец» («родник»). Под названием Берута (Берит) город известен с XVIII в. до н. э. — как финикийский порт на Средиземном море. В XV–XIII вв. до н. э. этот город-государство, населенный по-прежнему финикийцами, подчинялся египтянам, позже — ассирийцам (701–608 гг. до н. э.) и вавилонянам (586–539 гг. до н. э.). В древних папирусах египетской Тель-Амарны на аккадском языке (середины XIV в. до н. э.) он упоминается

как Бирута. В произношении и транскрипции разных народов это название время от времени видоизменялось, но его основа почти всегда оставалась прежней. А в период с рубежа IV–III вв. до н. э. по 14 г. до н. э. греки называли его Лаодикея Ханаанская (или Финикийская), в честь Лаодики — матери царя Селевка I Никатора.


В 64 г. до н. э. римский полководец Гней Помпей (106–48 гг. до н. э.) захватил Бейрут, и город под названием Колония Юлия Августа Феликс Беритос (в честь дочери императора Августа Юлии) был включен в состав Римской империи. Он стал местом, где селились легионеры, ушедшие в отставку. Здесь строились

величественные храмовые и общественные здания, термы, театры. От них мало что сохранилось, но даже по развалинам в Археологическом парке города можно судить, почему Бейрут завоевал славу «самого римского» из всех городов в восточных провинциях Римской империи. В то время Бейрут был крупным торгово-ремесленным центром, с большими правами автономии, включая даже право чеканки собственной монеты. По воле императора Септимия Севера в 190–200 гг. тут была создана Школа права, в которой в III–VI вв. были разработаны основные положения так называемого Кодекса Юстиниана. Этот свод законов впоследствии лег в основу





Руины древнеримских терм в историческом центре Бейрута.



Часовая башня (1897 г.) в стиле ар-деко на площади Звезды.

правовой системы большинства стран Западной Европы.

Процветание Бейрута подорвало как разрушительное землетрясение 551 г., так и падение самого Рима.

В 635 г. Бейрут захватили арабы, и он был включен в состав сначала Омейядского, а затем Аббасидского халифата. При арабах Бейрут потерял свое влияние в Восточном Средиземноморье, уступив его Аккре. Тогда же арабский язык вытеснил семитские диалекты Бейрута.

В 1110–1291 гг. Бейрут находился под властью крестоносцев (с перерывом в 1187–1193 гг., когда

городом владел Салах ад-Дин). При крестоносцах город был перестроен Жаном I Ибелином Старым (1179–1236 гг.), сеньором Бейрута. Сеньория Бейрут просуществовала дольше всех прочих вассалов Иерусалимского королевства крестоносцев, хотя имела незначительные размеры. После изгнания крестоносцев Бейрутом владели египетские мамлюки, а в 1517 г. он вошел в состав Османской империи, постепенно превратившись в небольшой провинциальный город. В 1840 г. эмир Бейрута сделал попытку выйти из-под власти османов. Турки ответили обстрелом города с моря кораблями объединенного англо-австро-турецкого флота. Во второй половине XIX в. Бейрут ожил благодаря торговле, главным

образом — с Францией. С началом Первой мировой войны Бейрут вновь восстал против османов, но, несмотря на то что порт был блокирован флотом Антанты, бунт закончился тем, что лидеры его были повешены. Место, где это произошло, называется площадью Мучеников. Англо-французские войска освободили город от турок 8 октября 1918 г. 25 апреля 1920 г. по Севрскому договору Сирия, с входившим тогда в нее Ливаном, стала подмандатной территорией Франции. При этом была выделена территория, названная Великим Ливаном, с центром в Бейруте. В 1926 г. Бейрут стал столицей Ливанской Республики, государственное устройство которой было подобно французскому. В 1946 г. французы покинули Ливан.

#### ЭКОНОМИКА

**ВВП (Ливан):** \$61 444 млн (2011 г.), ВВП на душу населения (Ливан) — \$15 522 (2011 г.).  
Финансовый центр.

Транспортный узел (морской порт).

Рыболовство.

**Промышленность:** нефтеперерабатывающая, химическая, металлообрабатывающая, легкая (текстильная), пищевая, производство стройматериалов.

**Традиционные ремесла:** ювелирные изделия.

**Сфера услуг:** финансовые, банковские услуги, торговля, туризм.

#### ЛЮБОПЫТНЫЕ ФАКТЫ

■ Мечеть Аль-Омари — самое древнее здание Бейрута, сохранившееся до наших дней. На ее месте находился римский храм Юпитера, эту мечеть крестоносцы переделали в собор, посвященный Иоанну Крестителю, а в 1291 г. мусульмане еще раз перестроили здание, вернув ему облик мечети.

■ В Национальном музее Ливана хранится около миллиона экспонатов, относящихся к античным и средневековым временам. Общая площадь экспозиций — 6000 м².

■ Название набережной Корниш происходит от французского слова, означающего «карниз»; набережные с таким же названием есть и в других приморских городах Ближнего Востока.



Мечеть Аль-Омари построена в 1291 г.





Бейрут расположен на каменистом мысе Святого Георгия в восточной части Средиземного моря, в 94 км к северу от ливано-израильской границы. Планировка города — историческая. В 1994 г. было точно определено, что современные улицы центра Бейрута проходят там же, где их прокладывали римляне в I в. до н. э.

#### 👑 ДОСТОПРИМЕЧАТЕЛЬНОСТИ

■ **Культовые:** мечеть Аль-Омари (1291 г.), Дворцовая мечеть (начало XVI в.), церковь Святого Антония Падуанского (1628 г.), маронитский собор Святого Георгия (1888 г.), мечеть Мухаммеда Амина (2002–2005 гг.), собор Святого Ильи, мечеть Ассафа и Амира, церковь Святого Павла.

■ **Исторические:** поселение времен палеолита Рас-Бейрут, площадь Мучеников (в память патриотов, казненных турками в 1916 г.), римские бани, римские колонны в сквере Неджме, крепость Мартир, камень с историческими «автографами» полководцев у Собачьей реки (в 20 км от города).

■ **Архитектурные:** площадь Звезды (Сахат аль-Неджа), дворцовый комплекс Бейт ад-Дин (Дом веры, 1788–1814 гг.), дворец Правосудия (Большой сераль; 1853 г.), набережная Корниш, Часовая башня (1897 г.), здание парламента, маяк Манара, аркада Маарад-стрит, статуя Девы Марии на горе Харисса, замок Мусы (XX в.).

#### 📌 ЛЮБОПЫТНЫЕ ФАКТЫ

■ В библиотеке музея Сурсок хранится Библия на семи языках, изданная в 1645 г. в Париже.

## СЕМЬ БЕД — ОДИН ОТВЕТ

Семь раз за свою историю Бейрут был практически полностью разрушен. И каждый раз, словно мифическая птица Феникс, возрождался, сохраняя свои неповторимые черты.

**С**воеобразие, отличие Бейрута от других крупных городов Ближнего Востока заключается прежде всего в том, что здесь сосуществуют две религиозные конфессии: христианство и ислам, внутри которых имеются отдельные течения и школы. В Ливане, согласно его Конституции, принят принцип конфессионализма, со структурой власти, ориентированной на религиозные общины. Президент страны должен быть христианином-маронитом, спикер парламента — мусульманином-шиитом, премьер-министр — мусульманином-суннитом

и т. д. Однако такой разумный баланс не уберег Ливан от гражданской войны 1975–1990 гг., камнем преткновения в которой стали религиозные

разногласия, а пострадал больше всего Бейрут, разделенный «зеленой линией» на восточную христианскую и западную мусульманскую части.



На улицах Бейрута можно и сегодня увидеть следы гражданской войны.

#### 👑 ДОСТОПРИМЕЧАТЕЛЬНОСТИ

■ **Музеи:** Национальный музей Ливана, частный музей Сурсок (здание 1912 г.; восточное барокко) — христианское и исламское искусство, коллекция японских гравюр, частный музей Роберта Муавыда (археологическая и антикварная коллекция), детский научный музей «Планета открытий», Музей истории армян, Археологический парк, Археологический музей Американского университета.

■ **Природные:** Голубиные скалы (или Голубиный грот), карстовая пещера Джейта.





В центре правительственного квартала — здание парламента Ливанской Республики.


До этого противостояния Бейрут слыл (и был в реальности) городом, известным своей веротерпимостью и особым стилем жизни, в котором переплелись арабские и европейские традиции и благодаря которому он получил в мире уважительное прозвище «Париж Ближнего Востока».

После многих жертв и разрушений гражданской войны ливанцы все же

сумели остановиться, осознав, что это путь в никуда, начали энергично восстанавливать город. Но вот новый удар — в 2006 г. во время вооруженного столкновения между Ливаном и Израилем, которое в Израиле называют «Второй ливанской», а в Ливане «Июльской» войной, больше всего досталось, естественно, опять Бейруту. И снова он стал большой стройкой, хотя по сей день здесь можно увидеть здания с оспинами снарядов на бетонных стенах. Никто, разумеется, не может дать стопроцентной гарантии, что бывшие противоречия однажды не вернутся на круги своя, Восток, как известно, дело тонкое. И церкви, и мечети тщательно охраняются. «Зеленая линия», хотя и невидимая, нематериальная, между мусульманскими и христианскими частями Бейрута, в основном, сохраняется. Но что характерно для Бейрута, не политики, а самые обычные горожане стараются не допустить никаких обострений в обыденной жизни. На набережной Бейрута Корниш, на площади Звезды, реплике одноименной площади в Париже, в пяти университетах города, обучение в которых ведется на арабском, французском и английском языках, можно наблюдать, как мусульмане и христиане, особенно молодые, общаются без каких-либо проявлений враждебности; напротив, обе стороны, особенно в вопросах, касающихся религии, предпочитают вести себя мягко и деликатно.

Хиджабы в Бейруте носят далеко не все мусульманки, не отказывая себе в европейской одежде. А город представители обеих конфессий любят одинаково и возрождают его с одинаковой любовью и усердием. Его архитектура представляет собой причудливое смешение османской пышности дворцов и мечетей, типично средиземноморского функционализма жилых домов, французского стилистического наследия в виде неоготики, неоренессанса, ар-нуво. Многие из этих зданий на сегодня, после всех войн и разрушений, фактически реконструкция, но исполненная столь тщательно, что Бейрут оставляет впечатление города, обладающего подлинными историческими ценностями. Фактически это так и есть, особенно наглядно это доказывают его богатейшие музеи.

Крупнейший среди бейрутских вузов — Американский университет, открытый еще в 1866 г., один из самых авторитетных на Ближнем Востоке научных центров. Как финансовый центр Бейрут также имеет высокий рейтинг в арабском мире, за что он получил еще одно прозвище — «ближневосточная Швейцария». К остальному Ливану эта характеристика практически не относится, разве что к его горнолыжным курортам. Так исторически сложилось, что Бейрут — как бы отдельная часть страны. Более развитая, более свободная, более космополитичная по духу.



Маяк у входа в гавань города, в районе причала для рыболовных судов.

#### ❗ ЛЮБОПЫТНЫЕ ФАКТЫ

■ В большинстве государственных учреждений и банков Бейрута очень короткий рабочий день: они открываются в 8 часов утра и работают до 12–14 часов.

■ Во время Русско-турецкой войны 1768–1774 гг. Бейрут дважды был осажден русским флотом (июнь 1772 г., июль – сентябрь 1773 г.), поддерживавшим восстание населения Северной Палестины и Ливана против турецкого владычества. Морской отряд под предводительством капитана второго ранга Михаила Кожухова два месяца осаждал крепость Бейрута, где засели турки. На стороне русских сражались друзья, восставшие против турок. Кожухов отбыл из Бейрута 15 января 1774 г., передав Бейрут друзьям за 250 тыс. пиастров.

■ Река, впадающая в Средиземное море неподалеку от Бейрута, называется Собачьей. Согласно древней легенде, когда-то на ее берегах жила огромная черная собака, бросавшаяся на каждого, кто осмеливался приблизиться к воде. Некий герой победил чудовище и выбросил собаку в реку. На скалистом побережье оставили надписи завоеватели, проходившие через Бейрут. Всего таких надписей здесь 17. Самая первая оставлена в XIV в. до н. э. фараоном Рамзесом II. Есть «автографы» вавилонского царя Навуходоносора, римского III легиона, императора Каракаллы, византийского императора Феодосия, войск Наполеона III. Установлена также табличка с записью о выводе из Ливана французских войск в 1946 г.

■ Бейрут — место проведения большого числа фестивалей искусств: здесь проходит кинофестиваль (в октябре), джазовый фестиваль (в июле), фестиваль франкофонного кино (в марте), «Большое воскресенье» клубной музыки и летние «Ночи Бакарди».