

# АТЛАС

ЦЕЛЫЙ МИР В ТВОИХ РУКАХ

## ТОНКИН

### Феи, драконы, коммунисты



# 184

ОСТРОВ СААРЕМАА

ХАРТУМ

ПЕННИНСКИЕ ГОРЫ

ГЕНТ

МОРЕ РОССА

16+



DeAGOSTINI

КАРТЫ ■ СОБЫТИЯ ■ ДОСТОПРИМЕЧАТЕЛЬНОСТИ



# АТЛАС

## ЦЕЛЫЙ МИР В ТВОИХ РУКАХ

ВЫПУСК № 184. СОДЕРЖАНИЕ

### ТОНКИН:

Со времен Французского Индокитая и Вьетнамской войны о Тонкине почти не вспоминают — не потому, что там больше не происходит ничего значительного, а потому что теперь это название устарело. Историческая область на севере Вьетнама и одноименный залив теперь — Бакбо.

### ОСТРОВ СААРЕМАА:

Эстонский остров на выходе из Рижского залива вошел в историю Античности и раннего Средневековья как база «восточных викингов», позже переименованных в морских разбойников. Потом пришли крестоносцы Ливонского ордена, появился епископский замок — главное украшение острова-курорта...

### ХАРТУМ:

Длинный вытянутый мыс между Белым и Голубым Нилом, где в начале XIX в. египтяне основали военную заставу, напоминает кончик слоновьего хобота (по-арабски — «хартум»). Вскоре на месте военной базы со столь удачным расположением вырос административный центр англо-египетского condominiuma — современная столица Судана.

### ПЕННИНСКИЕ ГОРЫ:

Чисто английские горы: холодные, туманные, покрытые вересковыми пустошами и торфяными болотами. По британским меркам Северные Пеннины — Область Выдающейся Природной Красоты, а Южные, известные как «Скалистый край», — и вовсе священное место для миллионов экотуристов из соседних промышленных городов.

### ГЕНТ:

Фламандский город-порт на Лисе и Шельде — когда-то богатейший, второй в Европе после Парижа по численности населения город ремесленников и купцов — повидал на своем веку очень многих правителей и пережил немало бед. Но в перерывах между войнами и кризисами с завидным упорством восстанавливал свое благосостояние.

### МОРЕ РОССА:

Глубоко вдаваясь в Антарктический континент, море Росса стало стартовой площадкой для первых покорителей Южного полюса — экспедиций Руаля Амундсена, Роберта Скотта и др. Норвежцы стартовали из Китовой бухты гигантского шельфового ледника, а еще не знающие о том, что придут вторыми, британцы — с острова Росса. Герои, романтики...

«АТЛАС.  
Целый мир в твоих руках»

Выпуск № 184, 2013  
Еженедельное издание

### РОССИЯ

Издатель, учредитель, редакция:  
ООО «Де Агостини», Россия  
Юридический адрес:  
105066, г. Москва, ул. Александра Лукьянова, д. 3, стр. 1.  
Письма читателей по данному адресу не принимаются.

Генеральный директор: Николаос Скилакис  
Главный редактор: Анастасия Жаркова  
Финансовый директор: Наталия Василенко  
Коммерческий директор: Александр Якутов  
Менеджер по маркетингу: Михаил Ткачук

Свидетельство о регистрации средства массовой информации в Федеральной службе по надзору в сфере связи и массовых коммуникаций  
ПИ № ФС 77-44668 от 20 апреля 2011 г.

Уважаемые читатели!  
Для вашего удобства рекомендуем приобретать выпуски в одном и том же киоске и заранее сообщать продавцу о вашем желании покупать следующие выпуски коллекции.

Для заказа пропущенных номеров и по всем вопросам, касающимся информации о коллекции, заходите на сайт [www.deagostini.ru](http://www.deagostini.ru), по остальным вопросам обращайтесь по телефону бесплатной «горячей линии» в России:

8-800-200-02-01;

Телефон «горячей линии» для читателей Москвы:

8-495-660-02-02

Адрес для писем читателей:  
Россия, 105066, г. Москва, д/я 13,  
«Де Агостини», «Атлас. Целый мир в твоих руках».  
Пожалуйста, указывайте в письмах свои контактные данные для обратной связи (телефон или e-mail).

Распространение: ООО «Бурда Дистрибушен Сервисиз»

### УКРАИНА

Издатель и учредитель:  
ООО «Де Агостини Паблшинг», Украина  
Юридический адрес:  
01032, Украина, г. Киев, ул. Саксаганского, д. 119.  
Генеральный директор: Екатерина Клименко

Свидетельство о государственной регистрации печатного СМИ Министерства юстиции Украины  
КВ № 15131-3703Р от 30.04.2009 г.

Для заказа пропущенных номеров и по всем вопросам, касающимся информации о коллекции, заходите на сайт [www.deagostini.ua](http://www.deagostini.ua), по остальным вопросам обращайтесь по телефону бесплатной «горячей линии» в Украине:

0-800-500-8-40

Адрес для писем читателей:  
Украина, 01033, г. Киев, д/я «Де Агостини»,  
«Атлас. Целый мир в твоих руках»  
Украина, 01033, м. Київ, д/я «Де Агостини»

### БЕЛАРУСЬ

Импортер и дистрибутор в РБ:  
ООО «Росчерк», РБ, 220037, г. Минск, ул. Авангардная, 48а,  
литера 8/к. Тел./факс: +375-17 331-94-27.  
Телефон «горячей линии» в РБ:

+375-17-279-87-87

(пн-пт, 9.00–21.00)

Адрес для писем читателей:  
Республика Беларусь, 220040, г. Минск, д/я 224,  
ООО «Росчерк», «Де Агостини»,  
«Атлас. Целый мир в твоих руках»

### КАЗАХСТАН

Распространение:  
ТОО «КГП «Бурда-Алатау Пресс»

Рекомендуемая цена:  
69 руб., 12,90 грн, 14 900 бел. руб., 290 тенге.  
Издатель оставляет за собой право увеличить рекомендуемую цену выпусков.  
Издатель оставляет за собой право изменять последовательность номеров и их содержание.

Отпечатано в типографии: ООО «Компания Юнивест Маркетинг», 08500, Украина, Киевская область, г. Фастов, ул. Полиграфическая, д. 10.  
Тираж: 75 000 экз.  
© 2010–2013 ООО «Де Агостини»

ISSN 2075-0536

Информация к иллюстрациям

Обложка: Тонкин, Вьетнам. © DIOMEDIA

Тонкин: © DeAgostini Picture Library; © DIOMEDIA

Сааремаа: © DIOMEDIA

Хартум: © DeAgostini Picture Library; © DIOMEDIA

Пеннинские горы: © DIOMEDIA

Гент: © DeAgostini Picture Library;


© Ростислав Ареев, Михаил Марковский / Фотобанк Лори;  
© DIOMEDIA

Море Росса: © DIOMEDIA.

Дата выхода в России 17.08.2013.



Эстония. Остров Сааремаа.  
Угловая башня крепости епископов  
в Курессааре (XIII в.).



Судан. Хартум. Типовая  
застройка жилых кварталов —  
безликие «европейские» коробки.



Антарктика. Море Росса, остров Росса.  
Эребус — самый южный активный  
вулкан на Земле.





ИСТОРИЧЕСКАЯ  
ПРОВИНЦИЯ  
ВЬЕТНАМА



# ТОНКИН

Феи, драконы, коммунисты



Предки вьетов считали, что их народ происходит от сыновей полубога-полудракона и горной феи. По местной легенде, самая красивая бухта Халонг (Всемирное наследие ЮНЕСКО, с 1994 г.) в Тонкинском заливе тоже создана драконом, спустившимся с гор. Туристов катают по бухте на нарядных джонках и рассказывают, что драконы обитают в глубинах Южно-Китайского моря по сей день...

## ОБЩИЕ СВЕДЕНИЯ

**Местоположение:** историко-географическая область на севере Вьетнама, полуостров Индокитай, омывается с востока Тонкинским (Бакбо) заливом Южно-Китайского моря.

**Официальное название:** Бакбо («Северная сторона»), вошло в употребление в 1945 г.

**Административный центр:** город Ханой (столица страны) — 6 448 837 чел. (2009 г.).

**Административное деление области Бакбо (Тонкин):** провинции Куангнинь, Хайфон, Хайбинь, Намдинь, Ниньбинь, Тханьхоа и Нгеан.

**Крупные города центрального подчинения:** Ханой, Хайфон.

**Язык:** вьетнамский.

**Этнический состав:** вьеты (кин) — большинство, мыонги, хмонги (мяо), тайские народы и др.

**Религии:** буддизм, даосизм, конфуцианство, христианство, атеизм. Но главной религией вьетнамцев является система народных верований на основе ритуалов культа предков, которые обычно совершаются в буддистских храмах (культ предков не обладает статусом религиозной конфессии, не имеет оформленного вероучения, иерархии духовенства и социальной организации, не отображен в статистике).

**Денежная единица:** вьетнамский донг.

**Важнейший порт:** Хайфон.

**Важнейший аэропорт:** Нойбай, в 30 км от Ханоя.

**Крупнейшие реки:** Хонгха (Красная), ее притоки Ло, Да (Черная); Гам, Ма.

**Острова:** архипелаг Файтс-лонг — острова Кайбау, Катба, Катхай (Вьетнам).

**Соседние страны и территории:** Тонкин (Бакбо) граничит на севере с китайскими провинциями, на востоке омывается водами Тонкинского залива, на юге с центральной областью Чунгбо (бывший протекторат Аннам), на западе — с Лаосом.

## СЕВЕРНАЯ СТОРОНА ВОСТОЧНОЙ СТОЛИЦЫ

Бывший протекторат Тонкин и Тонкинский залив при французах назывались по главному городу в устье Красной реки: одно из старых названий Ханоя — Донгкинь («Восточная столица»).

Сейчас имеются область и залив Бакбо («Северная сторона»), а историческое название осталось только на старых картах и в памяти о кровавых эпизодах истории.

**Б**ольшая часть истории Вьетнама — это история его северной части. На территории Тонкина возникли самые первые вьетские государственные образования.

Мифологическая родословная древних байюэ (кит.), иначе батьвьетов (вьет.), восходит к государю-дракону Лаку. Байюэ — древние племена, населявшие юг современного Китая и север Вьетнама с I тыс. до н. э. и до конца I тыс. н. э.; это буквально

«сто юэ» — по-китайски, или «сто вьетов» — по-вьетнамски. Собственно, «юэ» и «вьет» — это разные варианты произношения одного и того же слова. Цикл мифов о Лак Лонг Куане носит исторический характер, хотя до реальных событий еще нужно докопаться сквозь цветистые сказочные наслоения народной фантазии. Так, борьба с китайскими завоевателями переосмыслена в виде войны с чужеземцами за красавицу фею;

чтобы одерживать победы в битвах, Лак превращался во множество чудовищ, духов, драконов, змей, тигров и слонов (отголосок шаманизма — веры в духов). После свадьбы его жена, горная

## ЦИФРЫ

**Площадь:** 117 322 км<sup>2</sup>.

**Население:** 31 млн чел.

**Плотность населения:** 264,2 чел/км<sup>2</sup> (в долине Красной реки достигает 800 чел/км<sup>2</sup>).

**Самая высокая точка:** 3143 м (гора Фаншипан в горном массиве Хоангльеншон).





Королевский двор в храме Dinh Tien Hoang (объединил страну и правил Дайковством в 968–981 гг.) в комплексе памятников бывшей столицы — Хоалы.

фея Ау Ко, произвела на свет сто яиц в мешке. Мешок лопнул, из него вышли сто прародителей легендарных вьетских родов. Потом, правда, дракон и фея разошлись, как водится, поделив детей пополам. Он ушел к морю, она — в горы. Пути развития двух ветвей байюньских народов — вьетов и мыонгов — тоже когда-то разошлись...

Если верить легенде, первый из 50 сыновей дракона, ушедших к морю, наследовал Лак Лонг Куану и создал из 15 лаквьетских племен древнейшее государство Ванланг. Предположительно, Хунг Лан правил государством «детей дракона, внуков богов» (общепринятая «самоидентификация» лаквьетов) с 2839 г. до н. э. По другим источникам, это древнее рабовладельческое государство лаквьетов существовало на побережье с VII в.

#### ЭКОНОМИКА

**Полезные ископаемые:** уголь, хром, цинк, свинец, фосфор, графит; нефть и природный газ на шельфе.

**Промышленность:** пищевая, химическая, текстильная, строительных материалов (цемент), машиностроение, гидроэнергетика, производство велосипедов.

**Сельское хозяйство:** растениеводство (рис, кукуруза, маниока, чай); животноводство (крупный рогатый скот, свиноводство и птицеводство).

Лесное хозяйство.

Рыболовство (морепродукты идут на экспорт).

**Сфера услуг:** туризм, транспортные (пролив Хайнань — самый важный и оживленный морской путь, через него осуществляется морская торговля Вьетнама с городами на китайском побережье; по судоходной Красной реке — связь с внутренними территориями).

#### КЛИМАТ

Субэкваториальный муссонный.

Муссоны с мая по октябрь. Тайфуны.

Влажный сезон летом и сухой — зимой.

**Минимальная температура:** +6–7°C.

**Средняя температура июля:** +28°C.

**Средняя температура января:** +17°C.

**Среднегодовое количество осадков:** 1600–2000 мм.

воинов на завоевание южных земель: Аулак и дальше. Победой этот захват назвать трудно. Судя по хронике «Ши цзи», вьеты уже тогда продемонстрировали навыки партизанской войны — изматывающего противника бесконечного кровавого противостояния, которое много позже испытают на себе и французские, и американские солдаты. Ханьский историограф Сыма Цянь (145 или 135–86 гг. до н. э.) пишет, что «китайские войска не могли ни продвинуться дальше, вперед, ни выбраться оттуда. Десятки лет подряд мужчины не снимали кольчуг, а женщины должны были заниматься подноской грузов для армии, испытывая невыносимые трудности». После долгой борьбы в 179 г. до н. э. ослабший Аулак присоединило к себе царство Намвьет (буквально «вьеты Юга», что соответствует современному названию страны), однако в 111 г. до н. э. ханьцы все же смогли завоевать Намвьет, сделав Тонкин своей пограничной провинцией. Время от времени вспыхивали освободительные восстания, но спустя несколько месяцев (или лет) китайцы восстанавливали свое господство, длившееся около тысячи лет, пока в 939 г. основатель династии Нго не захватил власть и Вьетнам сумел обрести самостоятельность.



Храм литературы, построенный в Ханое в 1070 г., посвящен Конфуцию.





## ❖ ДОСТОПРИМЕЧАТЕЛЬНОСТИ

■ **Бухта Халонг** (площадь 1500 км²) — объект Всемирного наследия ЮНЕСКО с 1994 г. Как наземный, так и подводный мир отличаются высоким биоразнообразием. В бухте более 3000 островов, небольшие скалы, утесы и пещеры. Халонг переводится как «там, где дракон спустился в море».

■ **Пещеры в бухте**: грот Каменных Столбов, грот Барабан (звучащие сталактиты и сталагмиты), грот Бонау, пещера Хангхань.

■ **Остров Туанчау** — бывшая резиденция Хо Ши Мина; планируется строительство курорта.

■ **Остров Катба** — самый большой остров в бухте Халонг; половина острова в 1986 г. была объявлена национальным парком; со множеством озер, водопадов и гротов, прибрежными коралловыми рифами.

■ **Город Ханой**: цитадель Ко Лоа в пригороде (257 г. до н. э.), около 400 пагод (в основном с XI в.), храмов, молелен (пагода Дьен-Бо на одном столбе в виде лотоса посреди водоема (1049 г.), храм Литературы, посвященный Конфуцию (1070 г.), храм Двух Сестер Чынг, храм Нефритной горы на озере Возвращенного Меча и др.); дом-музей и мавзолей Хо Ши Мина (на главной площади Бадинь). Музеи: исторический, революции, Вьетнамской народной армии, художественный. Театры: большой, драмы, городской, кукольный. Цирк. Киностудия. Ботанический сад.

## ❖ ЛЮБОПЫТНЫЕ ФАКТЫ

■ Французский купец Дююи в 1870 г. первым обратил внимание на удобство торгового пути по Красной реке; освобождение его торгового судна экспедицией капитана Гарнье стало поводом для первого вооруженного вторжения в Ханой.

Историческая область Тонкин (с 1885 по 1945 г. французская колония в Индокитае) и омывающий ее восточный берег залив в настоящее время переименованы в Бакбо. Северо-западная часть области — гористая, вдоль границы с Лаосом тянутся горы Чыонгшон (Аннамские); прибрежная юго-восточная — низменная, пересеченная речными долинами, с сильно изрезанной линией берега и тысячами островков, особенно в бухте Халонг. Наветренные склоны гор покрыты влажными тропическими лесами сложного состава, вдоль заболоченных побережий преобладают мангровые заросли. На возделанных полях речных долин выращивают в основном рис. Самая важная речная артерия — судоходная Красная река (Хонгха).

## РОДИНА ХО ШИ МИНА

Вьетнамцы веками боролись с захватчиками и рано или поздно добивались независимости. Вторжения иноземцев, как правило, заканчивались неудачами.

**М**онгольские армии Хубилая были дважды (в 1285 и 1288 гг.) разбиты на реке Хонгха (Красная). В 1407 г. китайцам удалось временно восстановить сюзеренитет династии Чан, до того длившийся с 1225 по 1400 г., но в ходе освободительной войны китайские императорские войска были окончательно изгнаны из Вьетнама в 1427 г., а предводитель восставших Ле Лои основал династию Ле (1428–1789 гг.). Правда, со временем императоры Ле утратили реальную власть, страной

правили два клана: Чинь и Нгуэн. В 1773 г., когда против обоих правящих домов подняли восстание три брата Тэйшон, произошел раскол страны, что облегчило французскую экспансию в середине XIX в.

В 1862–1867 гг. Франция подчинила Юг (историческая область Намбо, при французах — колония Кохинхина), позже — Центр (историческая область Чунгбо, французский протекторат Аннам) и Север (историческая область Бакбо, французский протекторат Тонкин). В период французской

колонизации в Тонкине были построены дороги и порт, разрабатывались угольные копи и другие месторождения полезных ископаемых, возникли заводы и школы,

## ❖ ДОСТОПРИМЕЧАТЕЛЬНОСТИ

■ **Город Хоалы** — древняя столица Вьетнама, сохранилось 47 памятников культуры, начиная с X в.

■ **Город Хайфон**: морской порт, муниципальный театр, пагода Ду-Ханг, храм Нгхе (посвященный Ле-Тян — легендарной героине войн за независимость против китайских оккупантов в I в.), кафедральный собор, музей флота и музей истории, музей Вьетнамского флота, озеро Там-Бак.





Традиционный вьетнамский дом на сваях в самой северной провинции Ха Джанг.

богатые вьетнамцы получили возможность дать детям образование в Европе... Но недовольство зрело не только в народе, но и среди образованной верхушки, неудовлетворенной подчиненным положением.

Освобождению от французского господства способствовала оккупация Вьетнама Японией во Вторую мировую войну. В 1941 г., в период

кризиса колониальной власти, набрал силу национальный освободительный фронт, известный как Вьетминь. Соотношение сил резко изменилось в марте 1945 г., когда японцы интернировали французских военнослужащих и многих гражданских лиц и провозгласили от имени трех монархов «независимость» государств Индокитай. После капитуляции Японии к северу от 16-й параллели были введены китайские войска, а к югу — британские. В результате Августовской революции Вьетминь объявил о создании Демократической Республики Вьетнам (ДРВ) со столицей в Ханое и сформировал временное

правительство под председательством своего лидера — коммуниста Хо Ши Мина (1890–1969 гг.), а про-французский император Бао Дай из династии Нгуенов в сентябре 1945 г. отрекся от престола. В 1954 г. страны Индокитая официально получили независимость от Франции, одновременно Вьетнам был разделен по 17° с. ш., а после победы Севера (при поддержке СССР) во Вьетнамской войне (с 1965 по 1973 г. Вооруженные Силы США вели войну на стороне Юга) в 1975 г. вся страна была объединена, а столица Южного Вьетнама — Сайгон переименована в Хошимин в честь вождя. Едва оправившись от разрушительной войны с США, Вьетнам был вынужден оказывать сопротивление группировкам «красных кхмеров». Относительное спокойствие наступило только после окончания холодной войны, а также заключения по инициативе ООН мирного договора с Камбоджей в 1989 г.

Когда наконец закончились бесконечные войны, а государственный строй допустил развитие частного предпринимательства, произошло нечто вроде послевоенного экономического бума; потом наступил спад, преодоленный с помощью иностранных инвестиций. В настоящее время страна развивается более-менее стабильно. Тонкин/Бакбо с его живописной береговой линией и древними памятниками культуры постепенно превращается в привлекательный туристический регион.

#### ❗ ЛЮБОПЫТНЫЕ ФАКТЫ

■ В 1884 г. Тонкин наряду с Центром, Югом, а также соседними Лаосом и Камбоджей образовали Французский Индокитай, но ситуация оставалась крайне сложной, взрывоопасной. «Черные флаги» и другие местные и китайские группировки ожесточенно сопротивлялись, нападали, время от времени одерживая крупные победы. Вьетнамское сопротивление «утопило» два французских министерства, Ферри и Бриссона, в 1885 и 1886 гг., но новое правительство выделило новые деньги на новую экспедицию, и страна была полностью завоевана и подчинена.

■ Вьетнамская война началась в 1957 г., когда коммунистическое подполье в Южном Вьетнаме перешло к вооруженной борьбе против правительства Нго Динь Зьема. США подключились к войне в 1965–1973 гг., и формальным поводом стал так называемый «Тонкинский инцидент»: в августе 1964 г. произошло два боевых столкновения между вьетнамскими торпедными катерами и американскими эсминцами.

■ С единодушного одобрения сената президент США Линдон Джонсон (1908–1973 гг.) начал полномасштабное вторжение американских войск во Вьетнам без формального объявления войны. В 1969 г. окончательно утративший популярность президент не стал выставлять свою кандидатуру на выборы и отбыл на свое ранчо. По опросам общественного мнения относительно личности и личного вклада он постоянно занимает последние места в ряду президентов США.

■ Старый Ханой — город купцов и ремесленников; названия улиц соответствуют специализации старых торговых рядов: Хлопковая, Веерная, Персиковая, Серебряная и т. п.



На плодородных полях дельты, к юго-востоку от Ханоя, выращивают достаточно риса, чтобы прокормить весь Тонкин.





# ОСТРОВ СААРЕМАА

Журавлиный остров

ОСТРОВ  
В ЭСТОНИИ



На холме возле деревни Англа сохранилось пять из девяти ветряных мельниц начала XX в. Они такой же символ острова, как камышовые крыши, каменные заборы и домашнее пиво. Эта мельница голландского типа (1927 г.), но с деревянным основанием. Сама аутентичность.

## ОБЩИЕ СВЕДЕНИЯ

Самый крупный остров Моонзундского (Западного Эстонского) архипелага.

**Месторасположение:** в восточной части Балтийского моря, на выходе из Рижского залива.

**Административная принадлежность:** Эстония, уезд Сааремаа.

**Административный центр:** город Курессааре.

**Административное деление:** 1 город и 12 волостей.

**Возникновение острова:** около 10 тыс. лет назад.

**Соседние острова архипелага:** Хийумаа, Муху, Вормси, Рухну, Вилсанди и сотни более мелких.

**Озера:** Суурлахт, Муллутулахт и Каруярев (Медвежье озеро).

**Период независимости:** до завоевания крестоносцами в 1227 г.

**Германский период (немецкое название — остров Эзель):** 1227–1559 гг.

**Датский период:** 1559–1645 гг.

**Шведский период:** 1645–1710 гг.

**Российская империя:** 1710–1917 гг.

**Межвоенная независимость Эстонии:** 1917–1940 гг.

**Советский период (республика СССР):** 1940–1991 гг.

**Независимая Эстония** — с 1991 г. по настоящее время.

**Соседние территории:** другие острова Моонзундского архипелага, материковые Эстония, Литва, Латвия (через проливы).

**Язык:** эстонский.

**Этнический состав:** эстонцы — 98%, русские, украинцы, финны.

**Религии:** лютеранство, православие.

## ВОТЧИНА «ВОСТОЧНЫХ ВИКИНГОВ»

Жители Сааремаа, контролировавшие Ирбенский пролив — выход из Рижского залива, в древности были известны как «восточные викинги». А когда эра викингов закончилась, остров стал известен как база морских разбойников.

У острова длинная пестрая биография, вобравшая в себя массу событий. До конца последнего оледенения он (и другие соседние острова) был «придавлен» толщей льда и поднялся над водной поверхностью после таяния этой ледяной корки. Поднятие земной коры продолжается

и в наше время, приблизительно со скоростью 2 мм в год. Вскоре после того, как остров вышел из воды, его заселили первые люди. Археологические находки подтверждают, что остров обитаем на протяжении как минимум последних 7 тыс. лет.

Современное название острова (с ударением на первый слог) переводится с эстонского как «Островная земля» («Саар» — «остров», «маа» — «земля»). Норманским и германским племенам он был известен как Эзель, от древнескандинавского «Островной округ» («Эйзисла»). Также было в ходу эстонское название Курессааре —

«Журавлиный остров», закрепившееся потом за главным городом.

Упоминания о Сааремаа встречаются во многих древних текстах, начиная с «Географии» Птолемея

### ☀ КЛИМАТ

Мягкий морской. Теплое лето и мягкая зима. Сильные ветры — причина частой смены погоды и сильных осадков, преимущественно в осенние и зимние месяцы.

**Средняя температура июля:** +17°C.

**Средняя температура января:** -4°C.

**Среднегодовое количество осадков:** 550 мм.

### 📊 ЦИФРЫ

**Площадь:** 2673 км².

**Население:** 39 200 чел. (2008 г.).

**Плотность населения:** 14,7 чел/км².

**Средняя высота:** 15 м над уровнем моря.

**Самая высокая точка:** 54 м над уровнем моря (холм Раунамяги).

**Протяженность:** 88 км с севера на юг, 90 км с запада на восток.

**Длина береговой линии:** 1300 км.


**Длина полуострова Сырве:** 30 км.

**Количество мелких островков в архипелаге:** около 600.





Епископский замок в Курессааре был построен в XIII в. после завоевания острова крестоносцами.



Озеро Каали диаметром 110 м образовалось на месте падения железного метеорита.

середины II в. н. э. (среди других обитателей побережья Балтийского моря он упоминал озилийцев) и разнообразных скандинавских хроник и саг. Слава у жителей острова была, прямо скажем, специфическая: они контролировали выход в Балтийское море из Рижского залива. Другими словами, занимались морским разбоем. В хрониках зафиксировано множество случаев столкновений озилийцев с викингами, археологи продолжают находить на острове материальные тому подтверждения (к примеру, в 2011 г. во дворе одной из школ в ходе прокладки труб обнаружили 17,5-метровую ладью с костями людей, пролежавшими в земле 13 веков; судя по всему, все 40 человек, включая пятерых конунгов, погибли в бою с местными жителями и были погребены сородичами по обычаю предков викингов). В хрониках встречается упоминание о неудачной попытке короля Владемара II Датского присоединить Сааремаа: по его приказу

тут была построена крепость, но среди датчан не нашлось ни одного желающего в ней поселиться; в итоге датчане сами сожгли постройку и покинули остров.

Вольнице жителей Сааремаа пришел конец в 1227 г.: в это время в Прибалтику вторгся германский Орден меченосцев, с 1237 г. известный как Ливонский орден крестоносцев. Поводом была христианизация балтийских племен, а целью — захват и колонизация земель. Так на бывшем разбойничьем острове возникло Эзель-Викское епископство (провозглашено в 1228 г., окончательно оформилось к 1234 г.). Резиденция епископства несколько раз менялась. С конца XIII в. островная

крепость Арнсбург (Курессааре) разделяла столичные функции с городом Гапсаль. Вначале епископство было строго католическим, но позже, в XVI в., распространилось лютеранство.

В ходе Ливонской войны (1558–1583 гг.) Ливонский орден потерпел поражение от русских войск, и у острова сменились хозяева: эзель-викский епископ в 1559 г. продал Эзель датскому королю Фредерику II, хотя духовенство продолжало управлять островом до 1573 г. Датский период продлился до 1645 г., затем остров на полвека перешел к Шведской Эстонии, а в 1710 г. в ходе Северной войны был завоеван Петром I и присоединен к царской России.

#### ЭКОНОМИКА

Почвы острова неплодородные, каменистые, зато благодаря лечебным грязям остров с 1840 г. успешно развивает направление спа, талассотерапии (основа экономики — лечебный курорт).

Добыча доломита.

Рыболовство.

Животноводство, земледелие.

Традиционные ремесла.

**Сфера услуг:** лечебный и экскурсионный туризм, транспорт (автомагистраль через дамбу и соседний остров соединяет Сааремаа с континентальной Эстонией, ходят автобусные рейсы в Таллин, Пярну и Тарту; есть аэродром для местных рейсов; морское сообщение через три порта).



Укрепленная однефная церковь в деревне Вальяла — старейшая на острове, построена в первой половине XIII в.





Сааремаа, как и другие острова Моонзундского архипелага, сложен в основном известняками, местами покрыт ледниковыми и морскими отложениями антропогена. Поверхность низменная, местами заболочена; много озер. Почвы щебнистые и песчаные, малоплодородные. Местные ландшафты — это луга, редкие заросли можжевельника и сосновые леса. В прибрежном тростнике и вообще на побережье гнездится много морских птиц. Единственный крупный город — Курессааре, в нем живет около половины населения всего острова. Сааремаа дамбами соединен через соседний остров с материком.

## ДОСТОПРИМЕЧАТЕЛЬНОСТИ

### Природные:

■ Заповедник Вийдумяэ (с 1957 г.), Вилсандийский национальный парк, который включает в себя часть острова Вилсанди и ряд мелких островов к западу от острова Сааремаа, а также полуостров Хариланд и западную часть острова Сааремаа (с 1910 г., площадь 237,6 км²); в Вилсанди обитают 247 видов птиц, около 80 видов рыб.

■ Геологический заказник Каали (метеоритные кратеры).

■ Коса Сааре, соединяющая соседние острова Хийумаа и Сааремаа; вытянутый далеко в море полуостров Сырве (30 км); Кюбассаарский широколиственный лес; скала Панга (22 м); пляжи Ярве и песчаные дюны; озера.

### Культурно-исторические:

■ Средневековый епископский замок Курессааре (XIII в.), Старый город Курессааре (XVII–XIX вв.); церковь Святого Лаврентия (первое здание в 1630 г., новое, после пожара, — в 1710 г.), ратуша в стиле северное барокко (1670 г.), пожарная колокольня и Важня (1666 г.) — помещение, где средневековые купцы производили замер и взвешивание товаров, здание Дворянского собрания (конец XVIII в.); старые дома улицы Лосси (Замковая, от замка до городского парка), отель «Аренбург» (так ранее назывался Курессааре), православная церковь Святого Николая (1790 г.) и др.

■ Памятник 160 островитянам, погибшим в эстонской войне за независимость (1918–1920 гг.).

■ Скульптурная композиция из бронзы: местные фольклорные персонажи великан Тылль и его жена Пирет бодро тащат на плечах лодку, набитую рыбой.

## ТАЛАССОТЕРАПИЯ ПОСЛЕ БУРНОГО ПРОШЛОГО

Первый спа-отель на острове открылся в 1840 г. С тех пор Сааремаа сменил «боевой» имидж на репутацию мирного морского курорта, с патриархальными соломенными крышами, каменными заборами, домашним пивом и ветряными мельницами. Исключением становились периоды Первой и Второй мировых войн.

Будучи частью Российской империи, остров Эзель (Сааремаа) входил в уезд Лифляндской губернии, а после Февральской революции 1917 г. Временное правительство указом «Об автономии Эстляндии» присоединило северные лифляндские уезды с эстонским населением к Эстляндской губернии. В период межвоенной независимой Эстонской республики (1918–1940 гг.) существовал уезд Сааремаа, а в составе СССР в 1950 г. был образован Курессаарский район Эстонской ССР, переименованный в период

1952–1988 гг. в Кингисеппский район. Сам город Курессааре, до 1917 г. Аренсбург, где родился основатель Эстонской коммунистической партии В. Э. Кингисепп (1888–1922 гг.), тоже, разумеется, был переименован.

К слову, на острове Сааремаа родилось много выдающихся личностей. Один из них — русский офицер и первооткрыватель Антарктиды (вместе с М. П. Лазаревым) в 1820 г. Фаддей Фаддеевич Беллинсгаузен (1778–1852 гг.), родившийся в Лахетагузе на юго-западе острова. В самом Курессааре родился выдающийся

русский филолог немецко-балтийского происхождения академик Александр Востоков (1781–1864 гг.; настоящее имя Александр-Вольдемар Остенек), который, в числе прочего, ввел термин «старославянский язык»...

Самые известные, в прямом смысле легендарные, личности на острове

## ДОСТОПРИМЕЧАТЕЛЬНОСТИ

- Советское военное кладбище времен ВОВ.
- Средневековые церкви Мулу, Пейде, Карья, Кихельконна, Каарма, Вальяла и Пюха; ветряные мельницы в Англе; деревня Когула; музей-деревня Йори; поместье Кьяльяла.
- Спа-отели (XIX в. и современные).





В Курессааре даже центральные улицы и площади сохраняют колорит маленького средневекового городка, почти деревни.



Церковь Карья, с потайным помещением под крышей, в случае опасности служила укрытием.

Сааремаа — мифологические персонажи Большой Тылль и его жена Пирет. Тылль был великаном, ему ничего не стоило навестить брата на соседнем острове, протопав к нему по дну пролива. О Тылле и его супруге в народе самые теплые «воспоминания»: великаны были правителями острова, но пахали землю, рыбачили, вообще трудились не покладая рук, как простые крестьяне. Любили капустный суп, пиво и баню. Любили друг друга. Были добрые и, в сущности, благодушные люди. Правитель помогал как мог местным жителям: мог спасти в шторм рыбаков, вытащив лодку на руках из разбушевавшейся стихии, мог защитить от врагов. В драке Тылль становился грозен, в качестве оружия использовал все, что попадалось под руку, будь то колесо от телеги или мельничный жернов... Пирет, по легенде, умерла от огорчения, когда

увидела, что в их отсутствие какие-то злодеи разрушили дом. А про смерть Тылля рассказывают так: когда на остров напали рыцари-крестоносцы и их предводитель в бою отсек мечом великану голову, Тылль взял ее подмышку и пошел умирать. Но при этом предупредил сааремцев, что, мол, если у них с новыми правителями острова будут какие-то неприятности, его можно позвать: он воскреснет и разберется. После чего превратился в камень: большой валун — туловище, валун поменьше — голова. Да вот беда, мальчишки как-то из хулиганства разбудили его криками, он проснулся, увидел, что никакой беды нет, обиделся и снова окаменел — теперь уже навсегда...

Образ Большого Тылля настолько человечен и полон такой трогательной конкретики, что, наверное, прообразом его послужил какой-то реальный великан — например, старейшина высокого роста. Если верить мифам, примерно так и жили большинство островитян: мирно пахали, сеяли, рыбачили, влюблялись, женились, ходили в гости и в баню; а в случае нападений с моря могли постоять за себя. А морскими разбойниками становилась не малая, но и не очень большая часть населения острова. Все пираты базировались на узком, выдающемся в море на 30 км полуострове Сырве. Сейчас большую часть острова занимают спа-курорты и заповедные зоны, в основном охраняющие многочисленных пернатых.

#### ❗ ЛЮБОПЫТНЫЕ ФАКТЫ

■ Главный город острова, Курессааре, переименованный при немцах в Аренсбург, был Кингисеппом в 1952–1988 гг., но потом ему было возвращено историческое название. А на территории РФ в Ленинградской области старинный русский город Ям, Ямбург, основанный как пограничная крепость еще Иваном III, до сих пор называется Кингисепп.

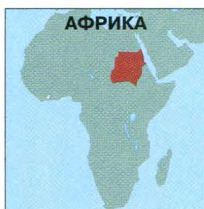
■ К началу ВОВ архипелаг занимал гарнизон Балтийского флота СССР. После оставления советскими войсками Прибалтики острова архипелага стали передовым опорным пунктом флота и авиации. Здесь имелись средства береговой обороны и аэродромы, с которых советская авиация наносила бомбовые удары по Берлину и другим административным и промышленным центрам Германии. С 8 августа по 5 сентября 1941 г. было произведено девять групповых вылетов.

■ На острове растут 35 видов орхидей, а из эндемиков самый известный — цветущий в болотистых низинах сааремааский погребок.



Симпатичную семейную пару великанов Сааремаа отлил в бронзе скульптор-жизнелюб Тауно Кангро.





АФРИКА

СТОЛИЦА  
СУДАНА

# ХАРТУМ

*На Белом и Голубом Ниле*



*Большая мечеть. После прихода к власти исламских фундаменталистов правительство Судана следит за выполнением жителями строгих предписаний Корана.*

## ОБЩИЕ СВЕДЕНИЯ

Столица, главный экономический, культурный и транспортный центр Судана.

**Месторасположение:** в северо-восточной части Африки, в центре Судана, агломерация вокруг стрелки Белого и Голубого Нила, собственно Хартум — на длинном мысу на левом берегу Голубого Нила.

**Административная принадлежность:** Республика Судан, провинция Хартум.

**Административное деление:** три города: Хартум, Северный Хартум и Омдурман, разделенные реками, но составляющие одну большую агломерацию.

**Год основания:** 1823 г. (изначально как египетская военная база, первые постройки в 1821 г.).

**Турецко-египетский период (столица Египетского Судана в составе Османской империи):** 1835–1885 гг.

**Восстание махдистов, государство Махди:** 1881–1898 гг.

**Осада Хартума, в ходе которой город был разрушен:** 1884–1885 гг.

**Англо-египетский кондоминиум Судан (фактически столица английской колонии):** 1899–1956 гг.

**Приход к власти исламских фундаменталистов:** в начале 1990-х гг. — по настоящее время.

**Языки:** арабский, английский, нильские языки.

**Этнический состав:** арабы и народы негроидной расы: динка, нубийцы и др. (в Судане около 570 народов и этнических групп).

**Религии:** ислам (сунниты) — 74%; местные африканские верования — 17%, христианство — 9%.

**Денежная единица:** суданский фунт.

**Крупнейшие реки:** Белый и Голубой Нил, образующие при слиянии Нил.

**Аэропорт:** новый международный аэропорт Хартума.

## ВОЕННАЯ БИОГРАФИЯ

Хартум — город, возникший как египетская военная база. К контролю Египта государства — предшественники Судана были вынуждены приспосабливаться еще со времен Старого Царства (XXVIII–XXIII вв. до н. э.), но вот усиление английского колониального гнета вызвало всенародное восстание под предводительством мусульманского мессии — Махди.

**П**ервые хижины военной заставы египтян появились на длинном вытянутом мысу на месте слияния Белого и Голубого Нила в 1821 г. Специфическая форма мыса дала название поселению — «Слоновий хобот» («хартум»). Выгодное географическое положение быстро сделало Хартум центром торговли, причем бурный рост благосостояния пришелся на бум торговли черными рабами

(между 1825 и 1880 гг.). Торговали и другой продукцией, приходившей речным путем из глубины континента.

В 1835 г. Хартум стал столицей Египетского Судана, тогда еще в составе Османской империи. Это был самый «европейский» город в округе, с правильной планировкой центра, военным гарнизоном и все возрастающим влиянием англичан. Для многих европейских исследователей Центральной

Африки этот город-порт стал отправной точкой экспедиций. За Белым Нилом тем временем вырос совсем

### ☼ КЛИМАТ


Тропический пустынный, очень жаркий. Зимой чуть прохладнее. Осадки выпадают с июня по сентябрь.

**Средняя температура июля:** около +33°C.

**Средняя температура января:** +23°C.

**Среднегодовое количество осадков:** 120–150 мм.





Панорамный вид Хартума на берегах Нила.

другой город — Омдурман: традиционные плоские крыши арабских домов, кривые узкие улочки, кустарные промыслы, магазинчики, восточные базары, верблюды и мечети.

В 1877 г. генерал-губернатором Судана стал англичанин Чарльз Гордон, известный населению как Гордон-паша. Он проводил антиисламскую политику и так ревностно приступил к исполнению своих обязанностей, что уже в 1881 г. вспыхнуло антиколониальное восстание с сильным религиозным подтекстом. Его возглавил Мухаммед Ахмед (1844–1885 гг.), объявивший себя Махди — спасителем веры. Во многих мусульманских источниках говорится, что Махди — обычный человек (иногда уточняется,

что такой человек может родиться примерно раз в сто лет для обновления и укрепления веры), который начинает свое служение одновременно с приходом Даджаль (аналог Антихриста, Лжемессия), только и ждущего, как бы уничтожить ислам, и Даджаль потерпит поражение...

Вера — это огромная сплачивающая сила. Люди верили, что Махди построит на земле государство социальной справедливости. Мухаммеду ибн Абдалле удалось сплотить вокруг себя все разноплеменное население страны, его войско нанесло англичанам и египтянам несколько поражений, самое впечатляющее — разгром десяти тысячного корпуса генерала Хикса в 1883 г. А в 1885 г. войска Махди взяли колониальную столицу Судана — Хартум. Гордон-паша был убит, Хартум разрушен, столицей махдистов стал

#### ЦИФРЫ

**Площадь агломерации:** около 30 000 км<sup>2</sup> (Хартум, Омдурман, Северный Хартум).

**Население:** Хартум — 639 598 чел., с агломерацией — 5 274 321 чел. (2008 г.).

**Плотность населения в агломерации:** 176 чел./км<sup>2</sup>.

**Высота центра:** 400 м над уровнем моря.

город-спутник Омдурман. Государство Махди — огромная территория от Нубии до Уганды и от Красного моря до пустынь Чада — продержалось полтора десятка лет, несмотря на случившуюся вскоре после победы смерть от тифа ибн Абдаллы. Его сменил ученик, Абдаллах ибн аль-Саид Мухаммед (аль-Тайша), по прозвищу Халифа («преемник») (1846–1899 гг.).

Британия долго собиралась с силами для начала крупномасштабной боевой операции; объединенные войска англичан (8 тыс. чел.) и египтян (18 тыс. чел.), вооруженные 50 пулеметами «Максим» и 80 артиллерийскими орудиями, двинулись к верховьям Нила в 1896 г. К Омдурману корпус генерала Горация Китченера подошел в 1898 г. Суданцев было больше, 50 тыс., но многие были вооружены лишь традиционными копьями... В этом побоище погибло более 10 тыс. махдистов и только 47 британских солдат. Лидер махдистов Халифа был убит, Великобритания и Египет подписали соглашение о совместном управлении (кондоминиуме) в Судане. Столицу Хартум отстроили заново. Фактически до 1956 г. Судан был британской колонией. После объявления независимости и до настоящего времени тянется череда гражданских войн, этнических и религиозных конфликтов.

Гимн современного Судана: «Мы — армия Аллаха, армия отчизны...»

#### ЭКОНОМИКА


В Хартуме торгуют сельскохозяйственной продукцией ферм на орошаемой почве (находятся на юго-востоке от города) и товарами, которые доставляются по реке. Основная часть населения города занята в сфере услуг.

Судан — аграрная страна, один из основных поставщиков на мировой рынок высококачественного хлопка. На Судан приходится более половины мирового производства гуммиарабика. На экспорт идет арахис, кунжут, шкуры и кожи. Растут объемы экспорта нефти. Развитию препятствуют постоянные гражданские войны, отсутствие инвестиций, действие экономических санкций.

**Промышленность:** переработка сельскохозяйственного сырья, производство строительных материалов, потребительских товаров; растут объемы нефтедобычи (основной источник поступления валюты); стекольная и печатная продукция.

**Традиционные ремесла:** множество разнообразных ремесленных мастерских в Омдурмане (изделия из слоновой кости и черного дерева, ювелирные изделия из серебра и др.).

**Сфера услуг:** торговля, транспортные (речной порт, железнодорожный узел, международный аэропорт, нефтепровод до Порт-Судана, мини- и микроавтобусы, такси, рикши, речные такси), туристические.



Мавзолей самого почитаемого правителя и национального героя Мухаммеда Ахмеда Махди в Омдурмане.





## **ДОСТОПРИМЕЧАТЕЛЬНОСТИ**

■ **Город Хартум:** набережная Голубого Нила с колониальными зданиями конца XIX — начала XX в. (Республиканский дворец, здания парламента, министерств и иностранных посольств; театры, конференц-зал, выставочный зал, библиотека, церкви разных конфессий). Военное кладбище (1885–1945 гг.). Ботанический сад. Большая мечеть (1900 г.).

■ **Город Омдурман:** мавзолей Мухаммеда Ахмеда Махди (1947 г.); гробница шейха Хамеда аль-Нила (вокруг нее совершаются суфийские церемонии крутящихся дервишей); мечеть короля Фаруха, мечеть Саида, мечеть Сафия-Али. Ворота Абд-эль-Каюм. «Сук» — старый рынок, Верблюжий рынок.

■ **Музеи:** Национальный музей Судана, Национальный музей этнографии, Музей естественной истории, Дом-музей Халифы, художественная галерея «Арт-Диван».

■ **Другое:** Хартумский университет, Хартумский политехнический институт, Исламский центр Ибрагима Малика (Хартум), Исламский университет в Омдурмане.

■ **Остров Тути;** Могран-Мемори-Парк в стрелке Нила.

## **ЛЮБОПЫТНЫЕ ФАКТЫ**

■ После провозглашения независимости в 1956 г. центральное правительство в Хартуме отказалось выполнить обещания о создании федеративного государства, что привело к мятежу офицеров-южан и гражданской войне, продолжавшейся с 1955 по 1972 г., до подписания Адис-Абебского соглашения (в частности, о разделе доходов от нефти пополам между Севером и Югом), и конфликты продолжают входить до настоящего времени. Страна пережила несколько военных и государственных переворотов, и ни один режим не был в состоянии справиться с проблемами сепаратизма, этнической разобщенности и экономической отсталости.

Хартум — «триединая столица»: центральная часть, расположенная между Белым и Голубым Нилом, это застроенные двух-трехэтажными зданиями прямые улицы и прямоугольная планировка. На набережной Голубого Нила — административный, коммерческий (Сити) и культурный центр со зданиями колониальной эпохи (Республиканский дворец, здания министерств и иностранных посольств, театры, конференц-зал, выставочный зал, библиотека и т. п.). Там же построенные еще в колониальный период церкви: православная, католическая, англиканская и коптская. Хартум связан мостом Шабат через Голубой Нил с промышленным Северным Хартумом (или Бахри, т. е. «Север»), а мостом через Белый Нил — с колоритным восточным Омдурманом, с его лабиринтом узких улочек и арабскими домами с плоскими кровлями.

# **НЕСТЫКОВКИ В ВОПРОСАХ ЭТИКИ**

В 2008 г. Международный уголовный суд выдал ордер на арест нынешнего правителя Судана, Омара аль-Башира, по обвинению в преступлениях против человечности. В Хартуме тут же прошли митинги в поддержку президента, его поддерживают и национальные вооруженные силы страны.

**В** современных жилых кварталах Хартума, застроенных типовыми домами, достопримечательностей совсем немного. Это относительно молодой город без выдающихся памятников истории и архитектуры, столица страны победившего исламского фундаментализма. Столичная агломерация стремительно растет за счет беженцев, и жить там становится все менее комфортно. На данный момент

ни правительство, ни население не производят впечатление радушных хозяев, которые были бы счастливы принять иностранных туристов. И хотя всем известно, что плодородные берега Нила — колыбель современной цивилизации, любителям нильской экзотики больше подойдет Каир. Там все-таки безопаснее для людей, незнакомых с тонкостями мусульманской этики и шариатскими нормативами.

Нарушать их не стоит: к примеру, в Хартуме не так давно (в 2007 г.) одну пожилую британскую учительницу (Джиллиан Гиббонс) чуть не растерзали религиозные фанатики. Случилось так из-за того, что она позволила детям на уроке в британской школе (для иностранцев и богатых суданцев) назвать плюшевого медвежонка Мухаммедом. По жалобе родителей даму обвинили в разжигании





Главное высшее учебное заведение Судана — Хартумский университет.



Местный рынок.

религиозной розни и оскорблении чувств верующих, приговорили к 15 суткам ареста с последующей высылкой из страны. Мусульманам показалось кощунством называть животное именем пророка; в их культуре вообще не полагается давать животным человеческие имена. Хартумцы начали устраивать стихийные митинги с требованием ужесточить приговор, вплоть до смертной казни. И никто в толпе не усомнился в своей правоте. Это страшно (с 1991 г. по президентскому указу на всей территории Судана постепенно вступает в силу уголовное законодательство, основанное на нормах шариата). В результате во избежание международного скандала президенту пришлось учительницу быстренько помиловать и тайно выслать из страны на самолете.

Впрочем, случай с плюшевым мишкой — мелочь на фоне открытой

поддержки суданским правительством международного терроризма (оно предоставляет убежище членам международных террористических групп, действует сообща с управляемыми Ираном террористическими сетями и структурами, до 1996 г. открыто сотрудничало с Усамой бен Ладеном) и кровопролитного конфликта в Дарфуре в 2003–2010 гг. (как утверждает Международный суд, проводились этнические чистки: сначала проправительственные боевики из числа арабов-кочевников, чьи дома поглотила пустыня, изгоняли чернокожее население с сельскохозяйственных земель, а когда в 2005 г. на «земле народа фур» была обнаружена нефть, от жителей «зачищали» «санитарные зоны» вокруг месторождений; было убито около 300 тыс. человек, 2,7 млн людей стали беженцами).


Популярный в народе президент Омар аль-Башир первым делом, придя к власти в результате военного переворота 1989 г., распустил правительство, запретил политические партии, ликвидировал свободную прессу и продолжает политику исламизации страны и госаппарата.

Но налицо и положительные тенденции: официальный Хартум стремится положить конец гражданским войнам и придерживается договоренностей, достигнутых на переговорах с повстанцами Южного Судана в 2003–2004 гг., когда по Найвашскому соглашению 2005 г. страна была разделена на две части на «испытательный срок» — шесть лет. В 2011 г. действительно был проведен референдум, и в результате отделение Республики Южный Судан от Республики Судан было закреплено окончательно.

#### ❗ ЛЮБОПЫТНЫЕ ФАКТЫ

■ В 2009 г. газета «Телеграф» сообщила о том, что в захоронении на территории Аль-Кадаа к северу от города Хартум археологи во главе с Жаком Ренолем обнаружили следы древнейшего человеческого жертвоприношения. Ученые откопали скелеты мужчины и женщины, похороненных лицом друг к другу, а также останки двух женских тел, двух коз и одной собаки; рядом лежали отшлифованные топоры, осколки керамических сосудов, жернов для ручной мельницы и пластинка для смешивания красящих составов, применявшихся в косметике. Все находки датируются 3700–3400 гг. до н. э. — периодом так называемой неолитической революции, во время которой произошел переход от кочевого образа жизни к оседлому.

■ Из уроков по древней истории всем известно, что плодородные берега Нила считаются колыбелью современной цивилизации. Известно и о разливах Нила. Хартум, особенно в южной части, регулярно подтапливает, а иногда случаются настоящие наводнения.



Пятизвездочный отель «Бурж Аль-Фатех» и мост на нильский остров Тути, Хартум.





ГОРЫ И ВУЛКАНЫ

ГОРНАЯ СИСТЕМА  
В ВЕЛИКОБРИТАНИИ



# ПЕННИНСКИЕ ГОРЫ

«Скалистый край»



Национальный парк «Скалистый край» (англ. «Пик-Дистрикт») расположен большей частью в Северном Дербшире, но захватывает также английские графства Чешир, Большой Манчестер, Стаффордшир, Южный и Западный Йоркшир.

## ОБЩИЕ СВЕДЕНИЯ

Невысокие, вытянутые в меридиональном направлении горы на севере Великобритании. Главный водораздел Северной Англии.

**Административная принадлежность:** горы расположены на территории северных графств Англии (98%) и в Южной Шотландии (2%).

**Орогенез:** Каледонская складчатость — 500–400 млн лет назад. В плейстоцене ледники, распространявшиеся с шотландских нагорий, оставили мощные моренные накопления и оказали большое влияние на формирование рельефа.

**Геологический состав:** приподнятый блок песчаников и известняков. Имеются торфяники и месторождения каменного угля.

**Реки:** Иден, Рибл, Ирвел и Мерзи текут на запад в Ирландское море, а Тайн, Тис, Эйр, Дон, Трент направили свои воды на восток и впадают в Северное море.

**Крупнейшие населенные пункты:** Брэдфорд, Шеффилд; у подножия гор — Манчестер и Лидс.

## КЛИМАТ

Умеренно океанический, на отдельных участках — субарктический (Северные Пеннины, долина реки Тис, часто заснеженные вершины горы Кросс-Фелл). В предгорьях климат как во всей Англии, в горах — более холодный, туманный, ветреный и дождливый. Основная часть осадков выпадает на северных склонах.

**Средняя температура января:**  $-1^{\circ}\text{C}$ .

**Средняя температура июля:**  $+10^{\circ}\text{C}$ .

**Среднегодовое количество осадков:** 1000–1200 мм в год.

## ЦИФРЫ

**Протяженность:** 356 км (с севера на юг), 160 км (с запада на восток).

**Площадь:** 31 000 км<sup>2</sup>.

**Самая высокая точка:** 893 м (гора Кросс-Фелл).

## МЕРИДИОНАЛЬНЫЙ ХРЕБЕТ МЕСТНОГО ЗНАЧЕНИЯ

Название невысоких Пеннинских гор, вытянувшихся в субмеридиональном направлении на севере Англии, происходит от кельтского слова «пенн», означающего «гора, вершина».

Топонимы «Пеннинские горы», «Апеннинские горы», «Пеннинские Альпы» и Пенинские горы в Западных Карпатах — одного и того же кельтского происхождения. Правда, римский историк Тит Ливий возводит название провинции Пеннинские Альпы к имени кельтского божества Пеннина, соотносимого

с Марсом. Одно другому не противоречит. После ухода римлян из Британии на так называемом Древнем Севере в 470–525 гг. н. э. существовало самостоятельное бриттское королевство Пеннины, позже разделенное на более пригодную для жизни южную часть Пик и на северный Дунотинг, или Дунаут.

Пеннины, протянувшиеся с севера на юг от границы с Шотландией и почти до Бирмингема, — главный водораздел Северной Англии, ее «костяк». Часть рек, берущих начало в Пеннинах, течет в западном направлении и впадает в Ирландское море: Иден, Рибл, Ирвел и Мерзи, часть — на восток, в Северное море: Тайн, Тис,





*К плодородным фермерским землям долины реки Иден в Кумбрии вплотную подходят Северные Пеннины. Самая высокая точка Пеннин — заснеженный холм Кросс-Фелл.*

Эйр, Дон, Трент. Когда в XVI–XVII вв. у подножия Пеннинских гор открыли и начали разрабатывать крупные угольные месторождения (здесь добывается около трети всего английского угля), люди научились использовать воду и энергию этих горных рек в промышленных целях. При этом сами горы были и остаются самой малозаселенной частью Англии.

Вершины гор, обдуваемые холодными ветрами, лишены деревьев и представляют собой довольно унылое зрелище: верховые болота, высокие жестколистные травы, папоротник-орляк, вересковые пустоши, торфяники, мхи и лишайники и валуны... На склонах встречаются широколиственные леса. В горах погода холоднее, туманнее и дождливее, чем в остальной Англии. Привычный умеренный морской климат местами на северо-востоке, у реки Тис и главной пеннинской вершины Кросс-Фелл сменяется на субарктический.

#### ЭКОНОМИКА

Восточный фланг Пеннин включает крупные промышленные города графств Саут-Йоркшир и Уэст-Йоркшир — Лестер, Ноттингем, Шеффилд. Здесь традиционно производят шерстяные изделия, добывают уголь. Северные Пеннинские горы и расположенный на южных отрогах национальный парк «Скалистый край» — почти не заселенные территории.

**Промышленность:** угледобывающая, легкая (шерстяные ткани), пищевая.

**Сельское хозяйство:** овцеводство.

**Сфера услуг:** экотуризм.

Горожане из соседних индустриальных Манчестера и Шеффилда и др. массово приезжают в эти районы суровой дикой природы. Национальный парк «Скалистый край» (южные отроги Пеннин), к примеру, ежегодно посещает до 22 млн гостей-экотуристов. «Скалистый край» считается самым живописным местом в стране, наряду с отделенным долиной реки Иден Озерным краем на северо-западе. У современных экотуристов, как и у древних бриттов, большей популярностью пользуются Темный (геологическая основа — темный гравелит) и Белый (сложен светлыми известняками) пики «Скалистого

края» («Пик-Дистрикт»), в то время как Северные Пеннины — это менее посещаемый район, исторически почти совсем безлюдный, удаленный от крупных городов и труднодоступный. Там все те же типичные для Северной Европы вересковые пустоши и торфяные болота, в предгорьях разбросаны маленькие деревушки и фермы. На северо-востоке Пеннинских гор (Северные Пеннины) на склонах — хвойные леса, выше — ландшафт напоминает типичную тундру, на самой высокой точке — горе Кросс-Фелл — почти до июня обычно лежит снег. А на восточных пологих склонах — отличные пастбищные луга.



*Остатки грандиозной многокилометровой Адрианской стены, возведенной во II в. н. э. по приказу римского императора от Северного до Ирландского моря.*





Сглаженные вершины невысоких Пеннинских гор противоречат общепринятому названию «Скалистые горы». Это скорее холмы, высотой 600–800 м, сложенные из пористых пород известняка и песчаника. Но все же это главный горный хребет и главный водораздел для Северной Англии. Самый малозаселенный и наименее преобразованный человеческой деятельностью. Крупные города есть только в предгорьях или у подножия гор, деревушки и фермы тоже встречаются в основном в нижней части склонов — там, где есть пригодные для пастбищ луга.

Неброскую красоту серых валунов, моховых болот и вересковых пустошей здесь защищают три национальных парка и особо выделенная зона Выдающейся Природной Красоты — Северные Пеннины.

## АНГЛИЙСКИЕ КАНОНЫ ПРИРОДНОЙ КРАСОТЫ

У англичан принято делить территорию по типам ландшафта на зоны. Раньше они назывались просто — Области с Общими Чертами, теперь — Национальные Характерные Зоны. В Пеннинах таковых десять штук. А еще помимо национальных парков англичане не менее ревностно оберегают Области Выдающейся Природной Красоты.

**В** современном английском районировании по типам ландшафтов принято выделять в Пеннинских горах

десять Национальных Характерных Зон (NCZs с севера на юг): 1. Окраинные моховые болота (торфяники)

### ДОСТОПРИМЕЧАТЕЛЬНОСТИ

- Адрианская стена — фрагмент древней римской стены (II в.).
- Национальный парк «Скалистый край» (с 1951 г.) площадью 1437 км<sup>2</sup> на южных отрогах Пеннинских гор. Территория парка условно разделяется на северный, Дарк-Пик («Темный»), где в основном находятся вересковые пустоши, а геологическую основу составляет гравелит, и южный, Уайт-Пик («Белый»), где живет население, а геологическую основу составляет известняк. По парку проходит Виннатс-Пасс — огромная расщелина между высокими известняковыми вершинами, через которую проложена дорога.
- Национальный парк Йоркширской долины, сокращенно «Дэйл», площадью 680 км<sup>2</sup> (с 1954 г.) — самое популярное среди спелеологов место в Англии. Система карстовых пещер, водопады, замок и музей на территории парка. Маршрут «Три пика»: горы Уэрнсайд (736 м), Инглбороу (723 м) и Пен-и-Гент (694 м).
- Национальный Нортумберлендский парк площадью 1030 км<sup>2</sup>.
- Область Выдающейся Природной Красоты — Северные Пеннины.
- Долина реки Иден у скалистого обрыва Пеннинских гор (около 600 м).
- **Пеннинские ландшафты:** покрытые мхом и лишайником валуны, чистые реки, озера, небольшие водопады, луга, заросли папоротника-орляка, широколиственные леса.

### ЛЮБОПЫТНЫЕ ФАКТЫ

- В южных отрогах Пеннинских гор расположен самый первый британский национальный парк «Скалистый край» (с 1951 г.). С посещаемостью 22 млн человек в год «Скалистый край» считается вторым в мире по частоте посещения. Росту популярности парка способствовала близость к крупным городам, таким как Манчестер и Шеффилд, а также к графствам Ланкашир, Большой Манчестер, Чешир, Стаффордшир, Южный и Западный Йоркшир, с удобным автомобильным и железнодорожным сообщением.
- Адрианская стена — древняя римская стена, возведенная по приказу императора Адриана (II в.) от Северного до Ирландского моря (из 117 км сохранились 16 км). Охраняла северную часть демаркационной линии Римской империи от нашествий (в основном шотландцев). Стену сооружали 18 тыс. солдат и рабов.



Исторический замок Болтон (XIV в.) к востоку от Йоркшир-Дейлза.





Поезд пересекает виадук Риблхед на фоне Национального парка Йоркшир-Дейлз в Пеннингах.

и леса. 2. Тайнский провал и Адрианская стена. 3. Северные Пеннины. 4. Холм Хаугилл. 5. Йоркширская долина. 6. Холм Боулэнд, вместе с Боулэнд-Фриндж и Пендл-Хилл. 7. Южные Пеннины, включая Западные Пеннинские моховые болота (торфяники). 8. Дарк-Пик («Темный»). 9. Уайт-Пик («Белый»). 10. Саус-Уэст-Пик («юго-западный»).

Как видно по названиям, в основном это совсем дикие места. Несколько выбивается из общего ряда чисто природных достопримечательностей Адрианская стена — 16-километровый участок древнеримского защитного и демаркационного сооружения, при императоре Адриане протянутый

от Северного до Ирландского моря (117 км). Это объект Всемирного наследия ЮНЕСКО (с 1987 г.).

Значительные площади пеннинских ландшафтов находятся под охраной государства. Это три национальных парка: «Скалистый край» (Пик-Дистрикт, с 1951 г.), Йоркширской долины, или Дэйл (с 1954 г.), и Нортумберлендский. Первый — самый южный, самый популярный и самый посещаемый. С идеальными подъездными дорогами, хорошо протоптанными миллионами посетителей тропами, вписанными в ландшафт каменными мостиками, минимумом жителей и построек. Классика английского прогулочного туризма, стилизация под «совсем дикую природу». Второй национальный парк,

Йоркшир-Дейлз — со своим замком и музеем, лавочками, выложенными из природного камня террасами, ручьями, речками и небольшими водопадами. Благодаря «широко известным в узких кругах» карстовым пещерам это любимое место британских спелеологов. Другая изюминка Дэйла — популярный маршрут «Три пика» с восхождением на три соседние вершины этого участка Пеннинских гор (горы Уэрнсайд (736 м), Инглбороу (723 м) и Пен-и-Гент (694 м)). И наконец, третий национальный парк, Нортумберлендский, — самый северный, самый большой по площади (занимает четверть графства Нортумберленд, тянется от границы с Шотландией до Адрианской стены), но наименее «раскрученный» и посещаемый из трех. Вернее, не совсем так. Около четверти территории парка (242 км<sup>2</sup>) туристы не смогут посетить при всем желании: она ограничена для посещений. Там находится закрытая зона военной тренировочной базы Оттербурн, выкупленная Министерством обороны еще в 1911 г.

Кроме того, в Англии принято выделять Области Выдающейся Природной Красоты (AONBs). В Пеннинских горах к Областям Выдающейся Природной Красоты относятся самые холодные, изолированные и безлюдные Северные Пеннины, с самой высокой, часто заснеженной горой Кросс-Фелл и субарктическим климатом. Но англичанам, похоже, эти вересковые пустоши и серые камни милее райских куш. В этом проявляется и национальный характер, и патриотизм.

#### ЛЮБОПЫТНЫЕ ФАКТЫ

■ В местных топонимах часто встречаются слова норвежского происхождения, не употребляемые в стандартном английском: «гил» как часть топонима означает узкую долину, «бек» — ручей, «фелл» — холм, «дэйл» — долина.

■ Долгое время популярный маршрут восхождений «Три пика» в Англии не требовал пояснений: все знали, что это три пеннинские вершины в Йоркширской долине: горы Уэрнсайд, Инглбороу и Пен-и-Гент. Однако после того, как стала набирать популярность национальная тройка вершин — Бен Невис в Шотландии, Сноудон в Уэльсе и Скафелл-Пик в Англии, название маршрута требует уточнения: теперь это «Йоркширские три пика».

■ У поляков есть свои Пенины — национальный парк в Западных Карпатах.

■ Ежегодно в Национальном парке (!) Нортумберленда проходят учения 30 тыс. солдат с применением артиллерии и ракетных систем. Военные учения на территории Национального парка — факт сам по себе любопытный. Примечательно, что во время учений применяется современная артиллерия и ракетные системы, для которых, с учетом дальности полета снарядов, это единственный достаточно большой полигон на территории Британских островов.



Деревушка в Пеннингах недалеко от города Скиптон, Северный Йорк.





ЗАПАДНАЯ ЕВРОПА

ГОРОД  
В БЕЛЬГИИ

# ГЕНТ

Цветочный город,  
отмытый от копоты



Набережные Коренлей (на фото) и Граслей, разделенные рекой Лис, — исторический центр Гента с нарядными цеховыми домами.

## ОБЩИЕ СВЕДЕНИЯ

**Местоположение:** город-порт во Фландрии у впадения реки Лис в реку Шельда.

**Официальный статус:** административный центр бельгийской провинции Восточная Фландрия.

**Первые упоминания:** первая четверть VII в. (порт и поселение Ганда).

**Дата основания:** 867 г. (основание замка Балдуином Железная Рука).

**Статус города:** с 1180 г. (первые льготы и вольности получены в 1178 г.).

**Языки:** нидерландский (фламандская группа диалектов), французский, немецкий.

**Этнический состав:** фламандцы.

**Религии:** большинство — вне религии (до 80%); католицизм, протестантизм, ислам.

**Денежная единица:** евро.

**Крупнейшие реки и каналы:** Шельда, Лис, канал Гент-Остендер (60 км до Северного моря), канал Гент-Тернёзен (32 км до устья Шельды).

## ЦИФРЫ

**Площадь:** 156 км<sup>2</sup>.

**Население:** Гент — 247 486 чел. (2011 г.).

**Плотность населения:** 1586,4 чел/км<sup>2</sup>.

**Средняя высота над уровнем моря:** 10 м.

**Расстояние до Брюсселя:** 45 км.

## КЛИМАТ

Умеренный морской.

**Средняя температура января:** +3°C.

**Средняя температура июля:** +17°C.

**Среднегодовое количество осадков:** 800 мм.

**Относительная влажность воздуха:** 75–80%.

## В ИНТЕРЕСАХ ТОРГОВЛИ

В полушутливом опросе «Какая нация самая крутая в мире», который недавно провела среди 30 тысяч своих пользователей в 15 странах одна из социальных сетей, Бельгия уверенно заняла последнее место. Опрошенные, очевидно, ориентировались на понятие «крутизны», придуманное американцами и абсолютно чуждое прагматичным фламандцам.

Как показывает история Гента, имидж — ничто, главное — интересы торговли.


**К**ельтское племя белгов, жившее здесь примерно с 300 г. до н. э., к 51 г. до н. э. победили войска Юлия Цезаря (в записках консула отмечено, что половину отчаянно сопротивлявшихся белгов перебили, вторую сделали рабами). Была образована провинция Галлия Белгика. После ослабления Древнего Рима с севера вторглись германские племена, и франки оказали существенное влияние на этногенез фламандцев. После распада Франкского государства

территорию бывшей римской провинции поделили наследники Карла Великого: по Верденскому договору 843 г. западная ее часть отошла к Западно-Франкскому королевству, в 862/863 гг. здесь сложилось графство Фландрия. Датой основания Гента официально считается 867 г., когда родоначальник Фландрского дома граф Бодуэн (Балдуин) Железная Рука (ум. 879 г.) велел построить здесь крепость для защиты аббатств Синт-Петер и Синт-Баво от нападения

викингов. Он же чуть позже основал Ипр и Брюгге.

Фландрские графы находились в вассальной зависимости от французских королей. Пока королевская власть во Франции была слабой, эта зависимость оставалась номинальной. Примечательно, что в Средние века все слои городского населения проявляли редкое единодушие в желании защитить муниципальную автономию и ограничить влияние графа и французской внешней политики на





Мрачная серая громадина замка Гравенстеен (1180 г.) над рекой Лис символизирует могущество графов Фландрии.



Кафедральный собор Святого Бавона с великолепным алтарем «Поклонение Агнцу».

жизнь города. Тем более что интересы города почти никогда не совпадали с вассальными обязанностями графа по отношению к сюзерену — французскому королю. Ведь основным поставщиком шерсти и главным торговым партнером Гента была Англия.

Больше половины гентских семей жили на доходы от сортировки, мойки, прядения, отбеливания, валяния английской шерсти, ткачества, шитья и торговли готовыми изделиями по всей Европе и Северной Африке (город также славился производством льняных и шелковых тканей, изготовлением дорогих изысканных кружев и др.). Поэтому граф или выступал на стороне подданных против сюзерена, или, наоборот, пытался принуждать горожан платить дополнительные налоги и выставлять войско для противоречащих их исконным интересам войн.

«Давить» на второй по величине после Парижа (в период с X по XV в.) влиятельный город, насчитывавший около 65 тыс. жителей, было делом неблагодарным: тут же вспыхивали восстания. Так, когда в 1336 г. король Англии Эдуард III наложил эмбарго на экспорт шерсти во Фландрию и суконная промышленность оказалась на грани развала, предприниматели Гента, Брюгге и Ипра в интересах торговли объединились и вступили в союз с Англией. Они и раньше стремились выступать от собственного имени, в обход графа. В 1339 г. «профранцузский» граф Людовик II был изгнан, и вплоть до 1345 г. Гентом управлял «проанглийский» богатый суконщик Якоб ван Артевельде, получивший прозвище «гентского мудреца».

В 1458 г. герцог Филипп Бургундский отомстил городу ткачей и сукно-

валов за восстание 1448 г. (упрямцы не желали ставить интересы Франции выше своих собственных!); разгромил городское ополчение Гента, ликвидировал большинство привилегий и приказал знатым горожанам явиться перед ним в исподнем и с петлями на шеях в знак покорности. Этой же унижительной процедуре подверг 50 своих подданных (а 25 зачинщиков были казнены) уроженец Гента Карл V Габсбург после восстания 1539–1540 гг. в ответ на введение в 1537 г. дополнительных налогов для финансирования войны, на этот раз с французским королем. С тех пор у гентцев и появилось прозвище «штропке» («петля от виселицы»). Впрочем, не это подорвало экономику города. Разорение принесли крестьянские бунты, религиозный раскол и длинная череда войн.

#### ЭКОНОМИКА

Крупный морской порт (по грузообороту третий в Бельгии), промышленный и финансовый центр провинции. В прошлом крупнейший центр текстильного производства; с конца XX в. сильно выросло значение сферы обслуживания.

**Промышленность:** портовая индустрия, легкая (текстильная), целлюлозно-бумажная, химическая, металлургическая, пищевая (в том числе фирменные гентская горчица, пиво, бекон, сыр с тмином, шоколад и др.).

**Сельское хозяйство:** цветоводство (в пригородах — цветочные поля; цветы идут на экспорт).

**Традиционные ремесла:** изготовление кружев, ковров, сувениров.

**Сфера услуг:** финансовые, транспортные (скоростные автомагистрали, ж/д, судходные каналы), организация и проведение выставок и конференций (в том числе раз в пять лет крупнейшая выставка цветов в павильонах «Фландерс-Экспо»), туризм.



На главной площади под названием Пятничный рынок стоит бронзовый памятник «гентскому мудрецу» Якобу ван Артевельде.









*Церковь Святого Николая — покровителя торговли — одна из главных гентских «высоток» в стиле шельдской готики.*

Гент одним из первых в Европе подключился к промышленной революции в начале XIX в. Передовое для того времени оборудование: станки, механические прялки и другие средства механизации для больших текстильных фабрик — завозили в основном из Англии. Город снова разбогател, численность населения выросла в три раза... И даже после упадка текстильной промышленности, несмотря на общеевропейский экономический кризис, город со старыми ремесленными и торговыми традициями держится на плаву.

Учитывая, что все большую долю в экономике старых европейских городов играет туризм, в 1980-е гг. мэрия и горожане провели огромную работу по приведению в порядок Старого города: отмыли с исторических фасадов толстый слой фабричной копоти, воссоздали, насколько это было возможно, средневековый облик кварталов и набережных. Гент,

конечно, не настолько «законсервированный» пряничный городок, как Брюгге, который из-за обмеления Звина оказался в стороне от прогресса, словно застыл в развитии и тем самым приводит в восторг толпы туристов. Зато в Генте представлены архитектурные шедевры разных эпох и стилей, от строгой романрики (Гравенстеен) и «шельдской готики» величественных старинных «небоскребов» из сине-серого камня (церковь Святого Николая — покровителя торговли и моряков, церковь местночтимого Святого Бавона — богача, раздавшего все имущество бедным и посветившего себя служению церкви в VII в.) до разноцветных фламандских домиков у воды — с наклоненными вперед фасадами, чтобы удобнее было поднимать на блочных подъемниках грузы на верхний

складской этаж... Прекрасные исторические здания в стиле ренессанса (самый яркий пример — ратуша, которую начали строить в XV в. в стиле поздней готики, а завершили в XVII в. в стиле ренессанса) и барокко (церковь Святого Петра на месте разрушенного аббатства и др.), а также эффектные дома в стиле модерн, или ар-нуво (улица Святой Клементины, Дом профсоюзов на Пятничном рынке, центр искусства Вуруит и др.). Примечательно, что «отец» стиля ар-нуво (в России больше известен как модерн) Виктор Орта (1861–1947 гг.) родился в Генте, был сыном сапожника и начал обучение в академии родного города. Потом на четыре года отправился в Париж, откуда вернулся в Брюссель и там начал создавать свои диковинные, эклектичные дома с использованием стальных конструкций и богатого декора.

В Генте у особо творческих горожан есть увлечение — украшение своих балконов и крыш милыми или слегка шокирующими деталями: фигура рыбака на крыше, собирающаяся сигануть рыбкой с балкона голая ныряльщица, всевозможные кошечки и ангелочки... И конечно, цветы! Теперь Гент — не текстильный, а в первую очередь цветочный город. Новый символ бывшего текстильного центра Европы — хрупкие бегонии и азалии, героини «Цветочного шоу» — крупнейшего международного цветочного фестиваля, проходящего в павильонах «Фланерс-Экспо» раз в пять лет. Не обходится и без ежегодного осеннего пивного фестиваля, мало в чем уступающего мюнхенскому Октоберфесту.

#### **ЛЮБОПЫТНЫЕ ФАКТЫ**

■ Гентский графский замок (Гравенстеен) в том виде, как он существует сейчас, построил на фундаменте крепости Балдуина Железная Рука (X в.) Филипп Эльзасский в 1180 г. К тому времени на бойком месте уже вовсю процветала торговля, росло значение многочисленных гильдий ремесленников, в первую очередь суконщиков, а свои первые привилегии — налоговые и прочие льготы — город получил еще в 1178 г. После того как графы выехали в новую резиденцию в XIV в., замок много раз перестраивался и менял «специализацию»: в нем одно время даже размещалась фабрика по изготовлению шелковых тканей. Научная реконструкция вернула строению первоначальный вид, ориентируясь на старинные гравюры.

■ Помимо велосипедных прогулок вдоль каналов жители Гента обожают прогулки на каноэ по воде. Учитывая плотность движения лодок и туристических «речных трамвайчиков», в городе имеется особое отделение речной полиции.



*Коренлей — одна из живописных набережных старого центра.*





# МОРЕ РОССА

*Подо льдами Южного океана*



Гигантские столовые айсберги Антарктики способны блокировать течения и менять климат, изменять очертания материка. Так, в 2005 г. после столкновения 115-километрового айсберга В-15А с ледником Дрыгальского, на 70 км выступающего в море Росса, от ледового языка откололся кончик длиной 5 км. А в 2000 г. в проливе Мак-Мердо айсберг стал причиной гибели миллионов пингвинов, заблокировав им выход в открытое море...

## ОБЩИЕ СВЕДЕНИЯ

Море Росса — наиболее глубоко вдающееся вглубь Антарктического континента.

**Местонахождение:** у берегов Западной Антарктиды (Земля Виктории и Мэри Бэрд), в Тихоокеанском секторе Южного океана между мысами Адэр и Колбек (170° в. д. — 158° з. д.).

**Административная принадлежность:** в 1923 г. Великобритания передала управление Территорией Росса Новой Зеландии. При этом на прибрежную территорию и акваторию моря Росса распространяется действие Договора об Антарктике (составлен в 1959 г., будет действовать до 2048 г.), который гарантирует свободу научных исследований и использование Антарктики в интересах всего человечества.

**Год открытия:** 1841 г. — экспедиция Дж. К. Росса.

**Научные станции:** на полуострове Росса с 1956 г. действует основная база антарктических экспедиций США «Мак-Мердо», с 1957 г. — новозеландская база Скотт, на мысе Халлетт — научная станция «Халлетт» (США совместно с Новой Зеландией).

**Залив:** Мак-Мердо.

**Крупнейший ледник:** шельфовый ледник Росса.

**Острова:** Маркем, Сайпл, Росса, Рузвельта.

**Вулканы:** Эребус (3794 м) и Террор (3230 м) на острове Росса.

## АНТАРКТИЧЕСКИЕ ГОНКИ

Море Росса наиболее глубоко вдается в ледниковую толщу Антарктиды, поэтому оно стало стартовой площадкой для многих исследовательских экспедиций «героической эпохи» изучения Антарктики, когда главной целью было достичь Южного полюса.

Судя по документам, первыми Южный полярный круг случайно пересекли голландцы на торговом судне еще в XVI в. В 1773–1774 г. уже целенаправленно прорывался к неизвестным землям Джеймс Кук, но отступил, столкнувшись с непроходимыми льдами. Честь открытия Антарктиды

принадлежит нашим соотечественникам: Фаддей Беллинсгаузен и Михаил Лазарев в 1819–1821 гг. обогнули ее между 60° и 70° ю. ш., тем самым доказав, что это континент.

Первооткрывателем моря Росса, крупнейшего в мире шельфового ледника Росса, самого южного острова Росса с самыми южными активными вулканами Эребус и Террор (по названиям кораблей) и Земли Виктории стал руководитель экспедиции 1839–1843 гг. английский морской офицер Джеймс Кларк Росс (1800–1862 гг.), который до того успел поучаствовать в шести арктических экспедициях и открыть Северный магнитный полюс. За заслуги перед Великобританией он был посвящен в рыцарство и получил титул «сэр».

Примечательно, что из 16 экспедиций восьми стран, отправлявшихся на покорение Южного полюса в период между 1897 и 1922 гг. (так называемый Героический век освоения

Антарктики, с использованием малых деревянных парусно-паровых судов и собачьих упряжек, в экстремальных условиях и безо всякой поддержки извне) обе первые экспедиции, Руаля Амундсена и Роберта Скотта, достигшие полюса с разницей буквально в несколько недель (14 декабря 1911 г. и 17 января 1912 г.), стартовали из моря Росса: норвежцы — из Китовой бухты, англичане — с острова Росса (на обратном пути вся британская экспедиция «Терра Нова» погибла на шельфовом леднике Росса).

### ЦИФРЫ

**Площадь:** 439 000 км².

**Максимальная глубина:** 2972 м.

**Средняя глубина:** 677 м.

**Приливы:** посуточные, до 1 м.

**Ледостав:** ледник круглый год, дрейфующие льды — почти круглый год.

**Соленость:** зимой — 33,7–34,4‰.

**Население побережья:** коренных жителей нет, на станциях работает 200–2000 чел.

**Площадь острова Росса:** 2460 км².

**Площадь шельфового ледника Росса:** около 520 000 км².

**Протяженность ледника Росса** с юга на север около 850 км, с востока на запад около 1000 км.

**Протяженность морского края ледника Росса:** около 600 км.

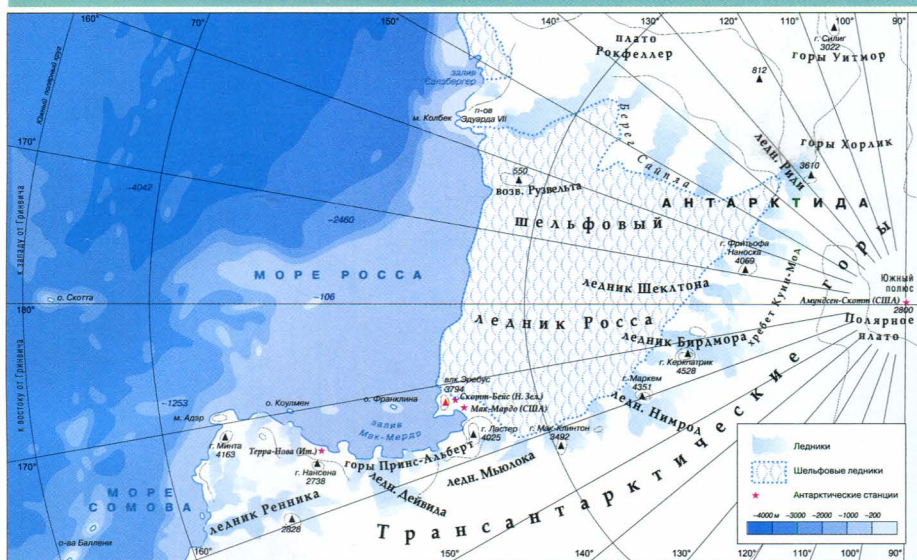
**Высота ледника над уровнем моря:** от 15–50 м у края моря до 700 м у материка.

**Средняя толщина льда** — больше 400 м.

### ЛЮБОПЫТНЫЕ ФАКТЫ

■ Территория Росса вначале называлась Землей Эдуарда VII, это имя по-прежнему носит район вокруг мыса Колбек. В 1908 г. почтовое ведомство Новой Зеландии сделало надпечатку «Земля Эдуарда VII» на 23 492 почтовых марках для использования Британской антарктической экспедицией. Позже выпускались марки с надписью «Территория Росса». Выпуск марок прекращался на некоторое время после закрытия почтового отделения на базе Скотт в 1987 г., но был возобновлен в 1994 г. из-за спроса на марки.





Море Росса — материковое окраинное море в Тихоокеанском секторе Южного океана у берегов Западной Антарктиды, ближе других антарктических вод подходит к Южному полюсу.

Почти целиком расположено на шельфе. Море омывает Землю Виктории на участке от мыса Адэр до залива Мак-Мердо, оттуда до мыса Колбек простирается гигантский шельфовый ледник Росса, примыкающий к Земле Мэри Бэрд. Фактически южной границей моря является Барьер Росса — крутой уступ ледника. На севере море отгорожено от больших глубин подводным порогом на уровне 300–400 м от поверхности.

Рельеф дна очень неровный. Открытая часть моря занята дрейфующими льдами почти круглый год, встречаются припай и айсберги. Преобладает прибрежное Антарктическое течение, образующее круговорот по часовой стрелке.

## ЗОНА НАУЧНЫХ И ПРОЧИХ ИНТЕРЕСОВ

Эпоха героев-одиночек, на собачьих упряжках, дирижаблях, аэропланах и гидропланах устремляющихся к Южному полюсу, уступила новой эре геологических, климатологических и исследований, успешно начатой Международным геофизическим годом (МГГ; 1 июля 1957 г. — 31 декабря 1958 г.).

Во время первого сезона МГГ Антарктика превратилась в уникальную международную лабораторию для географических, геологических, метеорологических, океанографических, гляциологических, сейсмологических исследований, изучения полярных сияний, гравитации, геомагнетизма, физики и химии верхних слоев атмосферы. Расширились возможности поисково-спасательной службы, увеличилась продолжительность работы станций. Было построено несколько новых станций, совершено несколько трансатлантических экспедиций. В этой программе принимали участие 12 стран: США, СССР, Великобритания, Аргентина, Австралия, Бельгия,

Чили, Франция, Япония, Новая Зеландия, Норвегия и ЮАР. Из них семь стран в настоящее время предъявляют претензии на сектора Антарктики, вразрез с подписанным сразу после окончания МГГ в 1959 г. Договором по Антарктике, закрепившим за всей территорией материка и акваторией Южного океана южнее 60° ю. ш. статус всемирного природного заповедника.

На нейтральной территории, принадлежащей «всему человечеству», запрещена какая-либо разработка природных ископаемых, ядерные испытания, захоронение радиоактивных отходов и прочая губительная для экологии деятельность. К настоящему времени Антарктический

### КЛИМАТ

Полярный морской, целиком в антарктической климатической зоне. Преобладает пасмурная погода, туманы, сильные восточные ветры. Из-за пояса низкого давления вокруг материка атлантические моря — самые штормовые на земном шаре. В течение всего года здесь преобладает воздух, поступающий с материка. Морозная зима и холодное лето. Самый холодный месяц — август, самый теплый — январь.

**Среднегодовая температура воды на поверхности:**  $-1,8^{\circ}\text{C}$ .

**Максимальная температура воды на поверхности:** до  $+2^{\circ}\text{C}$  летом.

**Среднегодовая температура воздуха на северо-западе моря:**  $-26^{\circ}\text{C}$ .

**Среднегодовая температура воздуха на юго-востоке моря:**  $-36^{\circ}\text{C}$ .

**Средняя температура воздуха в январе:**  $-2$  —  $-6^{\circ}\text{C}$ .

**Минимальная температура воздуха:**  $-62^{\circ}\text{C}$ .

### ЭКОНОМИКА

В Антарктиде и шельфовой зоне под слоем ледяной массы имеются огромные запасы энергоресурсов. Их разработке препятствует отсутствие оптимальных технологий добычи, а также Мадридский протокол 1991 г., который запрещает производственную деятельность и добычу полезных ископаемых в Антарктиде. Хозяйственное значение ограничено использованием биоресурсов.

**Природные ресурсы:** нефть, природный газ, уголь, цветные металлы, железная руда и др.

Рыболовство, морзверобойный промысел и промысел криля.

Международные научно-исследовательские станции.

**Сфера услуг:** транспорт, туризм (с 1990-х гг. до моря Росса добираются туристы; в частности, на переоборудованном ледоколе «Капитан Хлебников»).

### ДОСТОПРИМЕЧАТЕЛЬНОСТИ

■ **Природные:** шельфовый ледник Росса имеет треугольную форму, на севере обрывается в море Росса отвесной стеной высотой от 15 до 50 м над поверхностью воды, которая растянута на 600 км. Толщина льда от 150–200 м у внешнего края и до 700 м около поверхности суши. Вулканы Эребус (самый южный активный вулкан на земле) и Террор. Стометровый метеоритный кратер Боуэрс.

■ **Животный мир:** большие колонии пингвинов Адели на острове Росса; косатки, малые полосатики (киты), морские леопарды, тюлени Росса, тюлени Уэдделла, тюлени-крабеды и др. В море Росса обнаружено много потенциально новых видов животных и других подводных жителей — гигантских размеров морские пауки, морские звезды, медузы и др. Предположительно, причина в специфике температурного состояния окружающей среды, высоком уровне кислорода в морской воде, отсутствии хищников, а также из-за большой длины их жизненного цикла.

■ **Исторические:** Китовая бухта — место старта экспедиции Амундсена (1911 г.); место гибели экспедиции «Терра Нова» Роберта Скотта (март 1913 г.); антарктические станции «Мак-Мердо», «Скотт» и «Халлетт».

договор подписали 45 стран. Но срок действия этого договора истекает в 2048 г., на шельфе обнаружены богатейшие залежи энергоресурсов, так что в будущем не исключена вторая попытка дележа Антарктики.