

АТЛАС

ЦЕЛЫЙ МИР В ТВОИХ РУКАХ

БАЗЕЛЬ**Главный порт
Швейцарии****185****ПРОЛИВ ЛАПЕРУЗА****АНТАРКТИЧЕСКИЙ П-ОВ****УДАЙПУР****ГРАМПИАНСКИЕ ГОРЫ****МОНРОВИЯ****16+****DEAGOSTINI****КАРТЫ ■ СОБЫТИЯ ■ ДОСТОПРИМЕЧАТЕЛЬНОСТИ**

АТЛАС

ЦЕЛЫЙ МИР В ТВОИХ РУКАХ


ВЫПУСК № 185. СОДЕРЖАНИЕ



Дальний Восток. Пролив Лаперуза.
Мыс Соя на острове Хоккайдо —
северная оконечность Японии.



Великобритания, Шотландия.
Грампианские горы.
Вид с холма Моррон.



Африка, Либерия. Мыс Мезурадо
в столице страны
Монровии.

БАЗЕЛЬ:

Один из самых старинных городов Швейцарии, история которого началась в I в. до н. э. с римской колонии Аугуста Раурика. Административный центр полукантона Базель-Штадт, расположенный на Рейне, вблизи грани с Германией и Францией, что делает его одним из узлов транспортной инфраструктуры самого развитого в экономическом отношении региона Европы. Сегодня это город спокойный и благополучный, но его древние улицы видели и бунты рассерженных жителей.

ПРОЛИВ ЛАПЕРУЗА:

Пролив между южной оконечностью российского острова Сахалин и северной оконечностью японского острова Хоккайдо, открытый в 1787 г. знаменитым французским мореплавателем Жаном-Франсуа де Ла Перузом. Сильные течения, климат, подверженный влиянию циклонов и тайфунов, опасные скалы создают немало трудностей для судоводителей, но фарватер пролива никогда не пустует.

АНТАРКТИЧЕСКИЙ ПОЛУОСТРОВ:

Северная оконечность материка Антарктида. На Антарктическом полуострове сосредоточено множество научно-исследовательских станций разных стран. Между собой полярники называют Антарктический полуостров «Большим хвостом». Если посмотреть на карту, действительно можно обнаружить некоторое сходство: полуостров дугой протянулся по направлению к южноамериканскому континенту.

УДАЙПУР:

Город в штате Раджастан на северо-западе Индии, название которого переводится как «Город восходящего солнца». Удайпур известен во всем мире красотой своих дворцов, с их необычной даже для Индии архитектурой, запечатленных во множестве кинофильмов, и живописными озерами, отчасти рукотворными. Город был основан в 1568 г. махараджей древнего княжества Мевар по совету отшельника, встретившегося ему во время охоты в предгорьях хребта Аравали.

ГРАМПИАНСКИЕ ГОРЫ:

Хотя самая высокая вершина Грампианских гор Бен-Невис достигает только 1343 м, это самые высокие горы Великобритании, находящиеся в Шотландии. Своеобразие местных ландшафтов определяют крутые скалистые склоны, глыбы (тектонического происхождения долины) и глубокие озера, самое знаменитое из которых — Лох-Несс. Ведь в нем, по местным легендам, живет огромное животное загадочного происхождения.

МОНРОВИЯ:

Столица государства Республика Либерия в Западной Африке, основанная в 1822 г. чернокожими переселенцами из Соединенных Штатов и названная в честь американского президента Джозефа Монро. Крупный беспортовый порт, к которому приписано около трети судов, бороздящих просторы Мирового океана под флагом Либерии. Монровия была сильно разрушена в конце XX — начале XXI в., но сумела восстановить свой былой облик и добавить к нему новые современные черты.

«АТЛАС.
Целый мир в твоих руках»
Выпуск № 185, 2013
Еженедельное издание

РОССИЯ

Издатель, учредитель, редакция:
ООО «Де Агостини», Россия
Юридический адрес:
105066, г. Москва, ул. Александра Лукьянова, д. 3, стр. 1.
Письма читателей по данному адресу не принимаются.

Генеральный директор: Николаос Скилакис
Главный редактор: Анастасия Жаркова
Финансовый директор: Наталия Василенко
Коммерческий директор: Александр Якутов
Менеджер по маркетингу: Михаил Ткачук

Свидетельство о регистрации средства массовой информации в Федеральной службе по надзору в сфере связи и массовых коммуникаций
ПИ № ФС 77-44668 от 20 апреля 2011 г.

Уважаемые читатели!
Для вашего удобства рекомендуем приобретать выпуски в одном и том же киоске и заранее сообщать продавцу о вашем желании покупать следующие выпуски коллекции.

Для заказа пропущенных номеров и по всем вопросам, касающимся информации о коллекции, заходите на сайт www.deagostini.ru, по остальным вопросам обращайтесь по телефону бесплатной «горячей линии» в России:

8-800-200-02-01;

Телефон «горячей линии» для читателей Москвы:

8-495-660-02-02

Адрес для писем читателей:
Россия, 105066, г. Москва, а/я 13,
«Де Агостини», «Атлас. Целый мир в твоих руках».
Пожалуйста, указывайте в письмах свои контактные данные для обратной связи (телефон или e-mail).

Распространение: ООО «Бурда Дистрибушен Сервисиз»

УКРАИНА

Издатель и учредитель:
ООО «Де Агостини Паблишинг», Украина
Юридический адрес:
01032, Украина, г. Киев, ул. Саксаганского, д. 119.
Генеральный директор: Екатерина Клименко

Свидетельство о государственной регистрации печатного СМИ Министерства юстиции Украины
КВ № 15131-3703Р от 30.04.2009 г.

Для заказа пропущенных номеров и по всем вопросам, касающимся информации о коллекции, заходите на сайт www.deagostini.ua, по остальным вопросам обращайтесь по телефону бесплатной «горячей линии» в Украине:

0-800-500-8-40

Адрес для писем читателей:
Украина, 01033, г. Киев, а/я «Де Агостини»,
«Атлас. Целый мир в твоих руках»
Украина, 01033, м. Київ, а/с «Де Агостині»

БЕЛАРУСЬ

Импортер и дистрибутор в РБ:
ООО «Росчерк», РБ, 220037, г. Минск, ул. Авангардная, 48а,
литера 8/к. Тел./факс: +375-17-331-94-27.
Телефон «горячей линии» в РБ:

+375-17-279-87-87

(пн–пт, 9.00–21.00)

Адрес для писем читателей:
Республика Беларусь, 220040, г. Минск, а/я 224,
ООО «Росчерк», «Де Агостини»,
«Атлас. Целый мир в твоих руках»

КАЗАХСТАН

Распространение:
ТОО «КТП «Бурда-Алатау Пресс»

Рекомендуемая цена:
69 руб., 12,90 грн, 14 900 бел. руб., 290 тенге.
Издатель оставляет за собой право увеличить рекомендуемую цену выпусков.
Издатель оставляет за собой право изменять последовательность номеров и их содержание.

Отпечатано в типографии: ООО «Компания Юнивест Маркетинг», 08500, Украина, Киевская область, г. Фастов, ул. Полиграфическая, д. 10.
Тираж: 75 000 экз.
© 2010–2013 ООО «Де Агостини»

ISSN 2075-0536

Информация к иллюстрациям

Обложка: Базель, Швейцария. © DIOMEDIA

Базель: © DeAgostini Picture Library; © DIOMEDIA

Пролив Лаперуза: © Сергей Краснотухов / VISUALRIAN;
© DIOMEDIA

Антарктический полуостров: © DIOMEDIA

Удайпур: © DeAgostini Picture Library; © DIOMEDIA

Грампианские горы: © DIOMEDIA

Монровия: © DeAgostini Picture Library; © DIOMEDIA

Дата выхода в России 24.08.2013.



ГОРОД
В ШВЕЙЦАРИИ



БАЗЕЛЬ

Главный порт Швейцарии



Берег Рейна в Базеле. За домами — Мюнстер, Кафедральный собор. Здесь в 1431 г. проходил исторический Вселенский собор Католической церкви, предпринявший реформирование папской власти.

ОБЩИЕ СВЕДЕНИЯ

Второй по величине после Цюриха и третий по численности населения после Женевы город на северо-западе Швейцарии, столица немецкоязычного полукантона Базель-Штадт.

Языки: немецкий — 77,8%, итальянский — 5,4%, французский — 2,6%, другие (включая романский — 14,2%) (2000 г.).

Этнический состав: швейцарцы, немцы.

Религии: католицизм, протестантизм, православие, иудаизм.

Денежная единица: швейцарский франк.

Крупнейшая река: Рейн.

Важнейший аэропорт: международный аэропорт Базель-Мюлуз-Фрайбург (во Франции).

ЦИФРЫ

Площадь: 23,91 км², агломерация — 137 км².

Население: 172 091 чел. (2013 г.), агломерация — 500 562 чел. (2011 г.).

Плотность населения: 7197,5 чел/км², в агломерации — 3653,7 чел/км².

Высота центра города над уровнем моря: 260 м.

Самая высокая точка: холм Шпаленберг (544 м).

КЛИМАТ

Умеренно континентальный, с влиянием горного.

Средняя температура января: +1°C.

Средняя температура июля: +19°C.

Среднегодовое количество осадков: 850 мм.

НА «РЕЙНСКОМ КОЛЕНЕ»

Река Рейн разделяет Базель надвое и меняет здесь свое направление с западного на северное, круто поворачивая и образуя так называемое Рейнское колено.

Базель расположен в долине между горными массивами Юра и Шварцвальд, на стыке границ трех государств: Швейцарии, Германии, Франции — и входит в еврорегион Верхний Рейн, созданный в 1975 г. на основе ассоциации «Регион Базилиенсис», возникшей в 1963 г., как ясно уже из названия, вокруг Базеля, с участием прирейнских муниципалитетов трех стран. Покинув этот город, Рейн несет свои воды вдоль границ Германии и Франции к Северному морю.

В I в. до н. э. на месте современного Базеля находилось римское укрепление, являвшееся частью оборонительной системы в колонии Аугуста

Раурика, или, как ее называют в Базеле, Аугст (Кайзераугст). Под названием Раурика ее основал в 44 г. до н. э. римский полководец Луций Мунаций Планк, имя же императора Октавиана Августа было добавлено в 15 г. до н. э. (Раурики — небольшое кельтское племя, жившее на этой земле в излучине Рейна до римской экспансии.) Укрепление находилось на том месте, где сейчас стоит Кафедральный собор (Мюнстер). Археологические раскопки обнаружили в районе Соборного холма и Старой газовой фабрики следы еще более древних поселений, старейшие из которых относятся к среднему палеолиту.

В 374 г. в крепости Робур находилась ставка императора Валентиниана I (321–375 гг.), и она получила название «Базилиа вилла» («Цезарево место»). Со временем оно трансформировалось в «Базель».

В V в. Базель завоевали алеманны, а затем — франки. В 740 г. Базель стал резиденцией епископа и приобрел герб и флаг. Странноватый с виду черный крючок на них — не что иное, как стилизованное изображение монашеского посоха (изначально это был золотой жезл епископа).

В 912 г. Базель отходит к Бургундии, а вместе с ней — с 1033 г. — становится частью Священной Римской империи германской нации. К тому



Церковь XIII в. Барфюссеркирхе, с 1981 г. — исторический музей.

времени город был уже крупным торговым и ремесленным центром, но управлял им фактически не бургомистр, а епископ, опиравшийся на приближенных к нему знатных горожан. Больше всего ремесленникам не нравились непомерно высокие церковные налоги, и в конце концов они добились в XIV в. для Базеля права на самоуправление. В это же время началось и возведение первого капитального каменного моста через Рейн (помешали строительству эпидемия чумы 1349 г. и землетрясение 1356 г., разрушившее большую часть городских сооружений, в том числе крепостную стену). В 1392 г.

Большой и Малый Базель объединились в единое пространство. С этого момента город начинает развиваться особенно бурно и успешно. Сюда прибывает немало ремесленников из Франции и Италии, занявшихся производством шелковых лент, и Базель вплоть до XX в. имел славу лучшего их производителя. В 1501 г. город вошел в состав Швейцарского союза на правах столицы кантона Базель.

Начиная с XVI в. в районе Базеля началось крестьянское движение, которое продолжалось и в XVII–XVIII вв. Результатом его стало образование Раурикской республики на территории Базеля в 1792–1793 гг. Республика фактически являлась вассалом Франции, гарантировавшей ей некоторые свободы. Затем сельские



Шпалентор — самые монументальные из ворот городского укрепления, построенного на рубеже XIV–XV вв. Они были главным торговым въездом в Базель.

районы кантона Базель образовали собственный полукантон Базель-Штадт, в 1833 г. (Полукантон — административно-территориальная единица Швейцарии, обладающая по сравнению с кантоном меньшими правами.)

В историю Западной Европы Базель вошел как город, где были заключены важнейшие международные договоры: Базельский мирный договор по завершении Швабской войны между Швейцарским союзом и Швабским союзом 1499 г. и Базельский мирный договор 1795 г., зафиксировавший границы Франции и Пруссии.

ЭКОНОМИКА

ВРП Базель-Штадта: \$17 800 млн.

ВВП на душу населения по Швейцарии: \$54 600 (2012 г.).

Крупный финансовый и страховой центр.

Транспортный узел: железнодорожный, авиационный, паромный, автомобильный. Головные офисы ведущих промышленных корпораций мира.

Речное судоходство по Рейну.

Проведение международных ярмарок и выставок.

Промышленность: машиностроение, химическая, фармацевтическая, швейная, полиграфическая, пищевая, часовая.

Сфера услуг: финансовые, страховые, транспортные услуги, торговля, туризм.

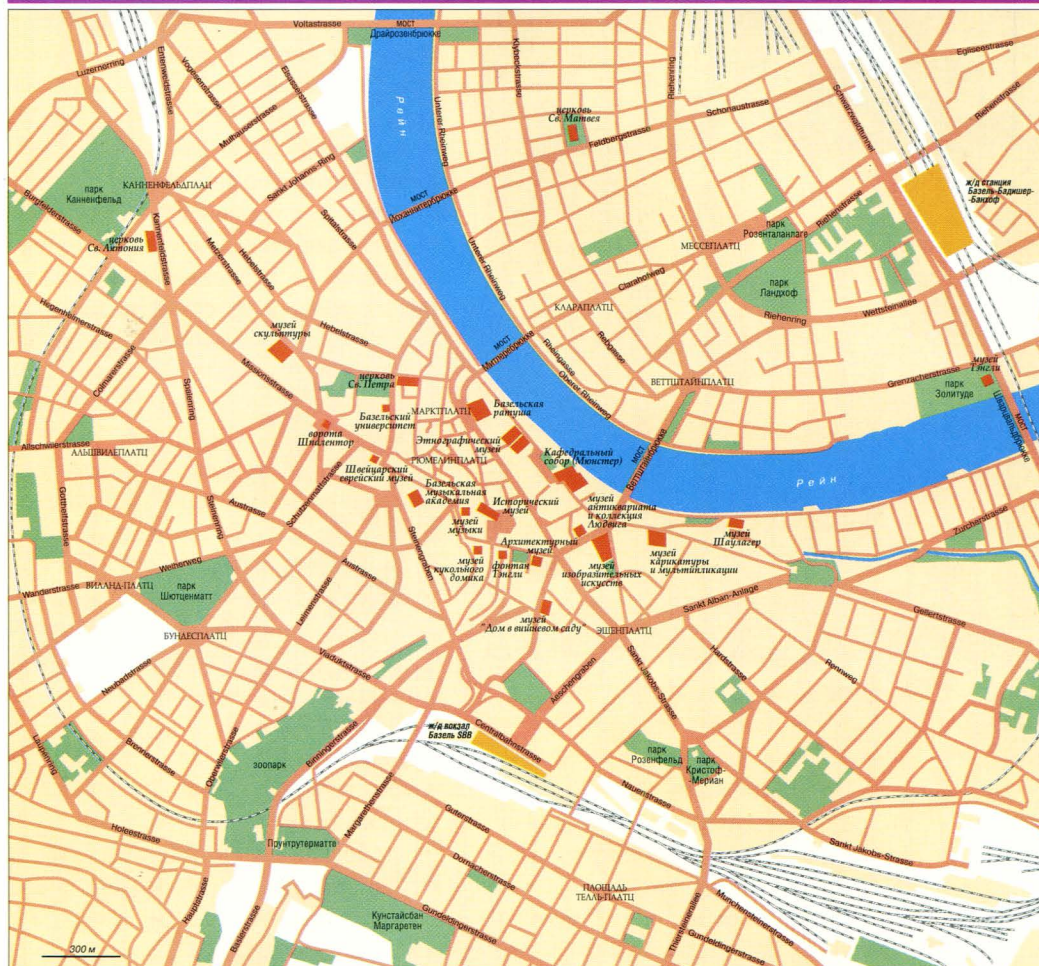
ЛЮБОПЫТНЫЕ ФАКТЫ

■ Трамвайный маршрут № 10 — международный, он связывает Базель с французским городом Леймен в Эльзасе. Всего в мире две действующие международные трамвайные линии (вторая соединяет Саарбрюккен в Германии и Саргемин во Франции).

■ В ходе базельского карнавала Фаснахт устраивается «Гуттенконцерт» — соревнование музыкантов, оглушительно громко исполняющих духовую «гуттенмюзик». Особая «фишка» тут — как можно изобретательнее сфальшивить при исполнении популярной мелодии.



Городская ратуша на Марктплатц (Рыночной площади).



На левой, возвышенной стороне Рейна стоит Большой Базель (Старый город), который сохранил свой оригинальный архитектурный облик и планировку старинного торгово-ремесленного города и где находятся главные памятники архитектуры. На правом, низменном берегу расположен Малый Базель (Новый город), где сосредоточены промышленность и торговые центры. Две части города связаны пятью историческими мостами.

Достопримечательности

- **Исторические:** археологические раскопки Аугуста Раурика (в 12 км от города), Старый город (жилые дома XII–XIII вв.), Страсбургский мемориал в память о Франко-прусской войне 1870–1871 гг.
- **Культовые:** собор Санкт-Альбан (XI в., романский стиль), Кафедральный собор (Мюнстер) Базеля (XI–XV вв., готика), церкви Святого Петра (XIII–XIV вв., романский стиль, готика), Святого Теодора (XI–XIV вв., романский стиль, готика), Святой Елизаветы (1857–1864 гг.; неоготика, или — местное название — «столярная готика», амвон церкви сделан из дерева), Святого Павла (1901 г., неороманский стиль), первая в мире железобетонная церковь Святого Антония (1925–1927 гг.), средневековый доминиканский монастырь Клайнес Клингенталя.
- **Архитектурные:** фонтан Базеля (со статуей Богоматери, 1390 г.), фонтан Шпален (по проекту Ганса Гольбейна), 28 фонтанов-«василисков» (XIX в.), городские ворота: Эшеншвиббоген (1261 г.), Шпалентор (1400 г.), Сент-Альбан (XIII в.) и другие, Базельский университет, ратуша (1504–1608 гг., ренессанс, поздняя готика) и Рыночная площадь, вилла Зандгрубе (1745–1751 гг.; барокко), Центральный железнодорожный вокзал (1905–1907 гг.), Баденский железнодорожный вокзал (1906–1913 гг.), Средний Рейнский мост, фонтан Тэнгли, или Фаснахтбруннен (1977 г.), гостиница «У трех королей» (1681 г.), Средний мост (1905 г., с фрагментами моста XII в.).

ГОРОД-УНИВЕРСУМ

Базель — один из финансовых и деловых центров Европы, имеющий развитую современную промышленность, а также неофициальный, но общепризнанный статус культурной столицы страны.

Здесь находится штаб-квартира швейцарского банка UBS, штаб-квартиры Базельского комитета по банковскому надзору и Банка международных расчетов BIS, располагаются головные офисы международных компаний химической промышленности («Сингента», «Сиб», «Клариант») и фармацевтической («Новартис», «Ф. Хоффманн-Ля Рош»).

Кроме того, Базель — единственный в Швейцарии город на Рейне, через который осуществляются грузовые транзитные перевозки: он стоит в самом начале судоходства по Рейну. Мангеймская конвенция 1868 г., фактически действующая и поныне, гарантировала Базелю свободный

выход к Северному морю по Рейну (только через Базель Швейцария связана с морским портом Роттердама), а через канал Рейн-Майн-Дунай — к Черному и Средиземному морям. Всего в пределах территории Швейцарии на Рейне расположены четыре больших грузовых порта: два — в нескольких километрах от Базеля (Муттенц и Бирсфельден), на левом берегу Рейна; два — на территории самого Базеля (порт Святого Йоганна на левом берегу и порт Кляйнхюнингген на правом берегу Рейна).

Международный аэропорт Базель-Мюлуз-Фрайбург находится неподалеку от Базеля, но на территории Франции; это одна из немногих

воздушных гаваней в мире, которая эксплуатируется тремя странами

Достопримечательности

- **Музеи:** древностей, изобразительных искусств с входящим в него музеем современного искусства, Шаулагер (также современное искусство), анатомический, художественная галерея, архитектурный, дизайна, скульптора Тэнгли, антиквариата, с коллекцией Людвига, Базельская мастерская по изготовлению бумаги (Швейцарский музей бумаги, письма и книгопечатания), еврейский, истории мукомольного дела и мельниц, пожарной охраны, карикатуры и мультипликации, кукольного домика, Хаусцум-Киршенгартен («Дом в вишневом саду»; 1777–1780 гг.), французская готическая церковь Барфюссеркирхе XIII в. (исторический музей полуканта Базель).
- Парки Золитуде, Канненфельд, Ботанический сад университета, стадион Сент-Якоб-Парк, «блошинный рынок» на Петерсплатц.
- Место на берегу Рейна, где сходятся границы Швейцарии, Германии и Франции.



Церковь Святого Мартина и старое здание университета на берегу Рейна.

совместно (Францией, Швейцарией и Германией). Три страны управляют и железнодорожными потоками через Базель: из двух вокзалов города часть вокзала Базель-СББ находится под юрисдикцией Франции, а вокзал Базель-Бадишер-Банхоф принадлежит Германии. В Базеле ежегодно проходит несколько десятков больших промышленных ярмарок, из которых самая популярная и престижная — ежегодная выставка часов и ювелирных украшений Baselworld.

ЛЮБОПЫТНЫЕ ФАКТЫ

■ В 1641 г. на Рейнских воротах Базеля было установлено скульптурное изображение головы, увенчанной короной, причем весьма необычное: этот карикатурный символический персонаж высовывал язык. «Голова» была соединена с часовым механизмом, под управлением которого она каждые 15 минут закатывала глаза, высовывала язык еще на несколько сантиметров и облизывалась. Сей шарж работы мастера Нойбергера из Аугсбурга, подаренный городу, был просто шуткой, однако вскоре люди стали воспринимать его как знак презрения жителей Большого Базеля к Базелю Малому, на что они во время карнавала «Фогельгриф» («Птица гриф») взялись отвечать солеными насмешками, произнесая которые, еще и поворачивались к «королю» задом. Оригинал и часовой механизм головы Lällekönig, что на базельском диалекте означает «Языкастый король», хранятся в историческом музее. Копию можно увидеть и сегодня на набережной Рейна.

■ Базельский музей изобразительных искусств начался с частной коллекции Базилиуса Амербаха «Кабинет Амербаха», которую город приобрел в 1661 г. В этой экспозиции, крупнейшем художественном собрании страны и одном из самых многоплановых художественных музеев Европы, собраны работы живописцев, графиков, скульпторов, начиная с XV в. по настоящее время. Музей располагает наибольшим количеством произведений немецких художников Возрождения династии Гольбейн.

Базель называют еще и культурной столицей Швейцарии. Прежде всего, благодаря его многочисленным музеям, посвященным не только истории и искусству, но и многим другим видам человеческой деятельности. Ежегодно в июне здесь проводится Art Basel — выставка современного искусства, имеющая также неофициальный, но широко известный в художественном мире титул «Олимпийские игры искусства».

Музыкальные традиции нынешнего Базеля зародились еще в XII–XIII вв., когда город превратился в один из важнейших центров европейской культуры. Базельский Фаснахт (Карнавал Постной ночи), знаменующий окончание Масленицы и начало

Великого поста, длится обычно три дня. Этот самый большой по количеству участников праздник в стране проводится с XVI в. Шествия сопровождают сотни любительских оркестров духовых инструментов. К участию в карнавале допускаются только члены «клик» — карнавалы-музыкальных союзов, в которых состоят, как правило, коренные базельцы. В Базеле этих объединений около 300, и в карнавале участвуют до 18 тыс. человек. Пик карнавала — выезд «ваггисвааги»: фургонов, нагруженных цветами, апельсинами, конфетами, игрушками, которые разбрасываются прямо в толпу зрителей.

Базельский университет — старейший университет Швейцарии (основан 12 ноября 1459 г.). Университетская библиотека, созданная в 1622 г., — крупнейшая в стране. Среди тех ученых и мыслителей, которые принесли Базелю славу интеллектуального центра, были алхимик и врач Парацельс (1493–1541 гг.) и богослов и философ Эразм Роттердамский (1469–1536 гг.) — один из величайших гуманистов эпохи позднего Средневековья, много сделавший для распространения книгопечатания. В 1869 г. писатель и философ Фридрих Ницше (1844–1900 гг.) получил приглашение преподавать классическую филологию в Базельском университете. В Базеле в 1876 г. он начинал работу над одним из самых известных своих трудов — «Человеческое, слишком человеческое. Книга для свободных умов», закончив ее в Сорренто.



Фонтан Гемсберг работает с 1861 г.



ПРОЛИВ
НА ДАЛЬНЕМ
ВОСТОКЕ



ПРОЛИВ ЛАПЕРУЗА

Графский пролив



Мыс Крильон — самая южная точка острова Сахалин. Здесь в небольшом поселке расположена метеостанция, известной с которой ждут все моряки Дальнего Востока.

ОБЩИЕ СВЕДЕНИЯ

Пролив между российским островом Сахалин и японским островом Хоккайдо, Охотским и Японским морями, важнейшее звено судоходных путей Дальнего Востока.

Морская граница между Российской Федерацией и Японией.

Происхождение: тектоническое.

Острова: Камень Опасности (Россия), Бэнтэндзима (Япония).

Крупнейшие города-порты: Корсаков (остров Сахалин) — 33 526 чел. (2010 г.), Вакканай (остров Хоккайдо) — 38 944 чел. (2010 г.).

Языки: русский, японский.

Денежные единицы: российский рубль, японская иена.

ЦИФРЫ

Длина: 94 км.

Ширина (наименьшая): 43 км.

Максимальная глубина: 118 м.

Наименьшая глубина фарватера: 27 м.

КЛИМАТ

Умеренный муссонный.

Средняя температура воздуха в январе: -5,5°C.

Средняя температура воздуха в июле: +16,8°C.

Среднегодовое количество осадков: 1124 мм.

ЭКОНОМИКА

Транспортное судоходство.

Паромные переправы.

Рыболовство.

МЕЖ КРУТЫХ БЕРЕГОВ

«Где я бросаю камешки с крутого бережка далекого пролива Лаперуза...» — эти слова некогда популярной песенки довольно точно описывают характер побережья пролива.

Пролив Лаперуза соединяет Японское море на западе и Охотское море на востоке между российским островом Сахалин и японским Хоккайдо. Японцы называют его Соя. Здесь господствуют сильные приливно-отливные течения. В зимнее время пролив покрывается льдом.

В северный берег пролива Лаперуза вдается большой залив Анива, а в южный — бухта Соя. Берега пролива гористые, заросшие густым лесом. Лишь некоторые участки берега в вершинах залива Анива и бухты Соя низменные.

Населенные пункты на берегах пролива встречаются часто, но они небольшие, а расположены по большей части в устьях рек и ручьев.

Японские территориальные воды простираются на три морские мили

(5556 м) от берега вглубь залива, в отличие от общепринятых в мире двенадцати морских миль. Считается, что таким образом Япония предоставляет возможность кораблям и подводным лодкам США с ядерным оружием на борту проходить проливом, не нарушая официальный японский запрет на размещение ядерного оружия на территории страны.

Первым из европейских мореплавателей прошел проливом Жан-Франсуа Лаперуз — офицер военно-морского флота Франции и великий мореплаватель.

В 1785 г. экспедиция под командованием Лаперуза вышла из французского Бреста на фрегатах «Буссоль» и «Астролябия», имея целью исследовать возможность колонизации

земель в районе Дальнего Востока и Австралии в пользу Франции. В 1787 г. корабли подошли к Сахалину, где Лаперуз открыл пролив между Сахалином и островом Хоккайдо, ныне носящий его имя.

В 1788 г. корабли Лаперуза направились к берегам Новой Каледонии и южному берегу Австралии, где и пропали. Лишь в 2005 г. было получено достоверное подтверждение, что экспедиция погибла во время кораблекрушения у берегов острова Ваникоро в западной части Тихого океана.

ЛЮБОПЫТНЫЕ ФАКТЫ

■ В действительности самая северная точка Японии находится на крохотном необитаемом острове Бэнтэндзима, расположенном в километре к северо-западу от мыса Соя.

■ В ясную погоду с Хоккайдо виден мыс Крильон на Сахалине.



Границами пролива служат: на западе — условная линия, соединяющая мыс Кузнецова с мысом Носаппу, на востоке — линия, соединяющая мыс Анива с мысом Камуи. Через пролив Лаперуза проходят важные пути сообщения, связывающие порты Японского моря с портами Охотского моря, Берингова моря и северной части Тихого океана. Плавание по проливу Лаперуза затруднено снегопадами, туманами или дождями, ограничивающими видимость почти до нуля.

МЕЖДУ РОССИЕЙ И ЯПОНИЕЙ

Всего 43 км разделяют Россию и Японию
в самом узком месте пролива.

Это место находится между мысом Крильон (остров Сахалин) и мысом Соя (остров Хоккайдо). Мыс Крильон — самая южная точка полуострова Крильон и всего острова Сахалин. Название он получил по имени французского полководца Луи де Бальбес де Крильона (1543–1615 гг.), а назвал его так Лаперуз, открывший мыс, когда его экспедиция уже покидала акваторию Сахалина.

Недалеко от мыса находится скала Камень Опасности — совершенно лишенная растительности, возвышающаяся над водой на 5,2 м. Это излюбленное лежбище тюленей и сивучей, рев которых слышен на большом расстоянии. У этого места чрезвычайно недобрая слава: здесь произошло немало кораблекрушений.

Мыс Соя — самая северная точка Хоккайдо и, как считается, всей Японии. Здесь находится один из крупных городов-портов в районе пролива — Вакканай. Паромная переправа через пролив связывает его с российским городом-портом Корсаков на Сахалине, в бухте Лососей (это один из самых крупных портов на острове). Но в зимние месяцы он практически не действует: акватория бывает плотно запружена массивными дрейфующими льдами. Через пролив Лаперуза проходит путь каботажных судов из Владивостока к портам Петропавловск-Камчатский, Магадан, Анадырь, Корсаков и портам Чукотского полуострова.

Судоходство по проливу Лаперуза сопряжено с большими трудностями

Достопримечательности

- Скала Камень Опасности.
- **Город Корсаков (остров Сахалин):** Корсаковский городской историко-краеведческий музей, старое здание Хоккайдо Токусэку Банка, Свято-Покровский мужской монастырь (1991 г.).
- **Город Вакканай (остров Хоккайдо):** северный волнорез Дому, мемориальная башня Кайки.
- **Мыс Соя:** обелиск на самой северной точке Японии, Башня молитвы (мемориал памяти погибших в авиакатастрофе южнокорейского «Боинга» KAL-007, сбитого советским истребителем), музыкальный монумент (автоматически проигрывает песню о мысе Соя).
- **Мыс Крильон:** старая русская сигнальная пушка, маяк Тихоокеанского флота.

Любопытные факты

- Лаперузу не удалось совершить еще одно открытие в районе Сахалина. Поднявшись выше 51° с. ш., он — путем замеров ручным лотом — отметил постоянное уменьшение глубин. Поэтому сделал вывод, что Сахалин является полуостровом, соединенным с материком песчаным перешейком. Татарский пролив между Сахалином и материком открыл русский адмирал Г. И. Невельский (1813–1876 гг.) в 1849 г.
- Доказательством того, что корабли Лаперуза разбились у берегов острова Ваникоро, стало исследование современными средствами секстанта, найденного среди сохранившихся у берегов Ваникоро обломков. На нем удалось прочитать гравировку: Mercier. А в соответствии с сохранившейся инвентарной описью имущества фрегата «Буссоль» на борту находился секстант, изготовленный неким «господином Мерсье».
- Российский город-порт Корсаков на Сахалине и японский город-порт Вакканай на Хоккайдо — побратимы.
- Северный волнорез Дому порта Вакканай обладает уникальной конструкцией, не имеющей аналогов в мире. Волнорез возвышается полуаркой на высоте 14 м над уровнем моря. Строение состоит из 72 колонн, его длина 427 м. Главное предназначение волнореза — защита города от сильного северо-западного ветра в зимнее время года.
- Вблизи порта Корсаков действует завод по сжиганию природного газа с причальным комплексом (единственный в России; введен в 2009 г. в рамках энергетического проекта «Сахалин-2»).

и требует от капитанов и штурманов большого опыта. В период с декабря по апрель пролив забивается льдом, дрейфующим из Охотского моря и Татарского пролива. Сила течений здесь такова, что при наличии ветра они могут снести судно с курса в любую сторону на значительное расстояние. Климат в районе пролива Лаперуза комфортным тоже не назовешь. В течение года над ним проходит около ста циклонов, сопровождающихся туманами, резким усилением ветра. А в конце лета — в начале осени нередки еще и тайфуны, когда ветер становится штормовым (более 40 м/с) и непрерывно идут сильные дожди.



АНТАРКТИЧЕСКИЙ ПОЛУОСТРОВ

Северная оконечность шестого континента



Пингвины на скалах острова Десепшен вулканического происхождения. С его высоких берегов эти обитатели Антарктики совершают головокружительные прыжки в море.

ОБЩИЕ СВЕДЕНИЯ

Полуостров материка Антарктида, северная его оконечность.

Административная принадлежность: такой принадлежности нет, Антарктида находится под протекторатом ООН, однако у ряда стран имеются территориальные претензии на предоставление им здесь суверенной экономической зоны.

Правовая система: управление территорией, разрешение спорных вопросов — через консультативные встречи стран-членов ООН.

Коренного населения нет.

Шельфовые ледники: Ларсена, Георга VI, Уилкинса, Уорди, Баха.

Исследовательские станции: «Хенераль-Бернардо-О'Хиггинс» (Чили), «Беллинсгаузен» (Россия), «Команданте Феррас» (Бразилия), «Ротера» (Великобритания), «Сан-Мартин» (Аргентина), «Марамбио» (Аргентина), «Эсперанса» (Аргентина), «Капитан Артуро-Прат» (Чили), «Арцтовский» (Польша), «Палмер» (США), «Чанчэн» (Китай), «Академик Вернадский» (Украина).

Крупнейшие острова: острова Жуэвиль, Земля Александра I, архипелаг Палмер, остров Бут, Земля Грэхема.

Важнейший порт: Порт-Локрой на острове Гудьер (принадлежит Британской антарктической экспедиции).

Окружающие моря и проливы: на севере — пролив Дрейка, на западе — море Беллинсгаузена, на востоке — море Уэдделла.

Ближайший аэропорт: международный аэропорт имени Тениенте Марша на острове Ватерлоо (Кинг-Джордж), связан с международным аэропортом в Пунта-Аренас (Аргентина).

ТАЮЩИЙ ГИГАНТ

Процесс глобального потепления оказывает заметное воздействие на рельеф Антарктического полуострова.

Антарктический полуостров — часть материка Антарктида, вытянутая приблизительно на 1287 км к северу в направлении Южной Америки. Ближайшая к полуострову точка Южной Америки, отделенная от нее проливом Дрейка, — остров Огненная Земля, расположенный примерно

в 1000 км от Антарктиды. В свою очередь, крайняя северная оконечность Антарктического полуострова тоже является полуостровом и называется Тринити. Южную границу полуострова проводят примерно по 74° ю.ш.

На картах разных стран этот полуостров называется по-разному, но большинство государств, участвующих в исследовании Антарктики, следуя рекомендации X Тихоокеанского научного конгресса 1961 г., признали за этой территорией название Антарктический полуостров.

Центральную часть полуострова занимает ледниковое плато высотой

1500–2000 м. Вблизи от побережья протянулись горные массивы, кое-где свободные ото льда. Эти горы в геоморфологическом плане представляют собой продолжение южноамериканской горной системы Анд; их соединяет подводный горный хребет. Именно этот неоспоримый факт

☀ КЛИМАТ

Антарктический, на полуострове он — самый умеренный по сравнению с остальной Антарктидой.

Средняя температура января: +1–2°C.

Средняя температура июля: –15–20°C.

Среднегодовое количество осадков: на западном побережье — до 500 мм, на восточном — до 150 мм.

📊 ЦИФРЫ

Площадь около 257 400 км².

Длина: около 1287 км.

Ширина: около 200 км.

Самая высокая точка: гора Джексон (3184 м).

Другие вершины: горы Кастро (1630 м), Гилберт (1420 м), Уильям (1600 м), Оуэн (1105 м) и Скотт (880 м).



Британские гляциологи берут пробу морской воды на шельфе Земли Александра I. На заднем плане — горы хребта Дугласа.

лежит в основе территориальных претензий на полуостров Аргентины и Чили.

У берегов Антарктического полуострова расположились крупные шельфовые ледники: на западе — Уилкинса, на востоке — Ларсена, причем материковые ледники перемещаются преимущественно в сторону последнего. Вокруг полуострова — целая россыпь островов. Самый крупный из них и во всей Антарктике — Земля Александра I (площадью 43 250 км², в море Беллинсгаузена), открытая 28 января 1821 г. экспедицией Фаддея Беллинсгаузена и Михаила Лазарева и названная в честь российского императора. Этот остров достигает 378 км в длину и 200 км — в ширину. Длина его побережья составляет 2185 км. Несмотря на солидные размеры, остров сложно отыскать

на снимках, сделанных со спутников, поскольку его границы визуально сливаются с шельфовым льдом.

Низменная территория полуострова — это сплошь антарктические пустыни. Флора здесь представлена всего двумя цветковыми растениями: луговиком антарктическим и колобантусом кито. Но из-за глобального потепления площадь распространения этих видов за последние десятилетия XX в. и начало XXI в. увеличилась впятеро. Если этот процесс продолжится, то не исключено, что всего через какое-то столетие здесь появятся деревья.

Глобальное потепление оказывает заметное воздействие на климат полуострова. В течение только второй половины XX в. среднегодовая температура в районе Антарктического полуострова поднялась на 2,5°C. Наиболее яркой иллюстрацией действия глобального потепления стало заметное сокращение площади ледника Ларсена. До этого ледник оставался стабильным в течение 10 тыс. лет, с конца последнего ледникового периода.

Ледник Ларсена назван в честь норвежского капитана К. А. Ларсена, исследовавшего побережье Антарктического полуострова в 1893 г. на судне «Ясон». Тогда этот шельфовый ледник состоял из трех крупных частей. Назвали их Ларсен А, Ларсен В и Ларсен С. В настоящее время ледник частично разрушен все по той же причине, что и другие ледовые массивы Антарктиды: вследствие аномального повышения температуры воздуха в регионе, вызванного не только естественными причинами, но и так называемым антропогенным фактором — деятельностью человека на планете. В 1995 г. от основного массива ледника откололся ледник Ларсен А. В 2002 г. от ледника Ларсен В в течение месяца откололся айсберг площадью свыше 3250 км² и толщиной 220 м: процесс разрушения стал необратимым. Дальнейшее таяние ледника привело к выбросу свыше тысячи айсбергов в море Уэдделла. В первозданном виде сохранился лишь ледник Ларсен С.



Берег моря Уэдделла. На его шельфе регулярно появляются массивы льда с ледника Ларсена, чтобы стать айсбергами.

ЭКОНОМИКА

Полезные ископаемые: разведаны месторождения нефти (на шельфе), железной руды, угля, урана. Добыча ресурсов запрещена до 2048 г.

Исследовательская работа на специальных станциях.

Антарктический туризм.

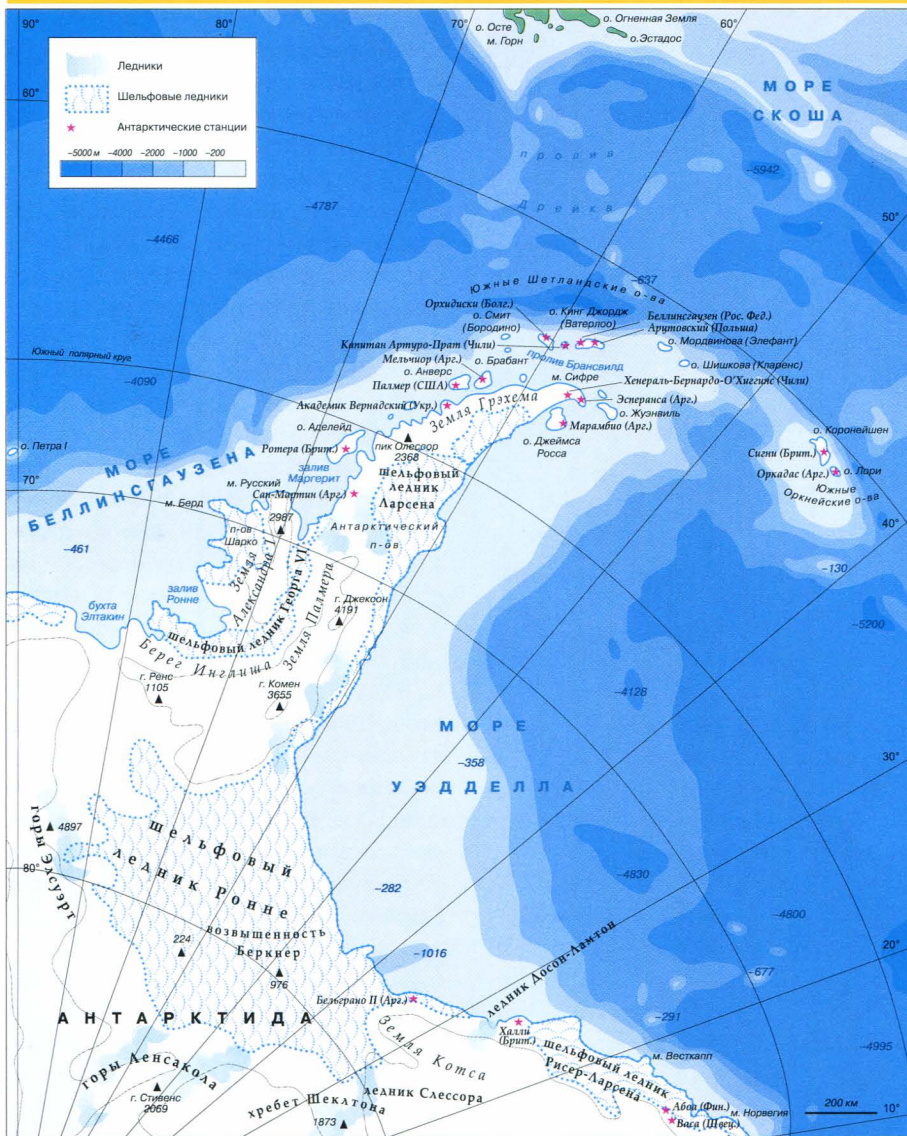
Рыболовство.

Добыча криля и крабов.

Сфера услуг: туризм, считающийся экстремальным, в летнее (в Южном полушарии) время.

ЛЮБОПЫТНЫЕ ФАКТЫ

■ В 2005 г. профессиональный пловец Льюис Гордон Пью установил мировой рекорд, преодолев вплавь один километр в ледяной воде у побережья острова Петерманн, рядом с Антарктическим полуостровом.



Антарктида, такая, какой мы ее можем видеть сегодня, образовалась около 25 млн лет назад, когда распался суперконтинент Гондвана. Это происходило постепенно, начавшись примерно 160 млн лет назад. При образовании Антарктического полуострова и прилегающих к нему островов какие-то части суши резко поднимались, этот процесс сопровождали вулканические извержения. Полуостров, дугой выгнувшийся между Антарктидой и крайним югом Южной Америки, имеет преимущественно гористый рельеф с пиками высоких вершин. Эти горы — не что иное, как продолжение Анд. Связывающая их и полуостров невысокая горная цепь находится под водой.

ГОСУДАРСТВЕННОЕ ПРИСУТСТВИЕ

Честь открытия Антарктиды традиционно связывается с именем нашего соотечественника Фаддея Беллинсгаузена.

На самом деле неизвестно точно, кто именно был тем мореплавателем, который первым узрел берег Антарктического полуострова. Большинство ученых и историков географических открытий сходятся, однако, на том, что это был, судя по многим косвенным свидетель-

ствам, российский исследователь и мореплаватель Фаддей Беллинсгаузен (1778–1852 гг.). Это произошло 27 января 1820 г., в ходе кругосветной антарктической экспедиции 1819–1821 гг., исследовавшей южнополярные моря на шлюпах «Восток» и «Мирный».

ДОСТОПРИМЕЧАТЕЛЬНОСТИ

■ **Природные:** ледник Ларсена, Земля Александра I, полуостров Тринити, канал Лемар, бухта Нeko, бухта Вильгельмины, Коричневый утес, Антарктический залив, лежбища морских леопардов — вида тюленей, названных так за пятнистую шкуру, тюленей Уэдделла и тюленей-крабоедов, колонии пингвинов Генту и Чинстрап, колонии голубоглазых бакланов.

■ Русская православная церковь Святой Троицы на станции Беллинсгаузен.


■ **Исследовательские станции:** России, Чили, Бразилии, Великобритании, Аргентины, Польши, США, Китая, Украины.

■ Музей арктического наследия (Порт-Локрой).

ЛЮБОПЫТНЫЕ ФАКТЫ

■ На фоне разговоров о глобальном потеплении, коснувшемся Антарктиды, неожиданная новость пришла в мае 2013 г. из США. Национальный центр по сбору данных о снеге и льде сообщил: «Необычные особенности течения, обусловленные, скорее всего, высоким давлением в море Беллинсгаузена, толкают морской лед из моря Уэдделла далеко на север. Расширение морского льда, превышающее средние значения за всю историю спутниковых наблюдений с 1979 по 2013 год, наблюдается также в море Росса». В связи с этими явлениями в крупнейших антарктических морях американские ученые прогнозируют грядущее довольно скоро похолодание, а не потепление климата Южного полушария.

Всего три дня спустя, 30 января 1820 г., экспедиция английских мореплавателей Эдварда Брэнсфилда и Уильяма Смита нанесла на карту крайнюю северо-восточную часть полуострова, позднее получившую наименование полуостров Тринити. Капитан Брэнсфилд объявил эти земли британскими, из-за чего впоследствии у Великобритании возникли территориальные претензии на весь полуостров.



Морской леопард — обитатель прибрежных вод Антарктиды.



Антарктическая исследовательская станция «Ротера» (Великобритания) на острове Аделейд. На заднем плане — гора Лиотара.

Затем долгое время к этим берегам никто не рисковал подходить на парусниках, пока на это не отважился в 1832 г. английский исследователь Джон Биско. Проходя на паруснике мимо полуострова, он назвал его северную часть Землей Грэхема.

Однако мореходы только наблюдали полуостров, никому из них не удалось высадиться на него. Первым, кто причалил к его берегу, оказался, по всей вероятности, как принято считать, охотник на тюленей Джон Дэвис. Побережье, где это произошло, ныне носит название Берег Дэвиса.

В 1901–1904 гг. Антарктический полуостров исследовал Отто Норденшельд во главе шведской антарктической экспедиции – одной из первых, что прибыли в эти дикие края исследовать именно данную часть Антарктики. Норденшельд сошел на берег полуострова в феврале 1902 г. Его корабль «Антарктика» вскоре пошел на дно вблизи полуострова, но команда, к счастью, успела спастись.

❗ ЛЮБОПЫТНЫЕ ФАКТЫ

■ Антарктический полуостров — место действия в популярных легендах о тайной нацистской базе, созданной на шестом континенте в годы Второй мировой войны с целью разработки «оружия возмездия», включавшего «летающие тарелки», и создания убежища на случай поражения в войне.

■ Во время Второй мировой войны королевское исследовательское ледокольное судно «Брэнсфилд» доставило на Антарктический полуостров секретную английскую экспедицию, во время которой здесь были созданы первые британские базы.

■ Достопримечательность Антарктического полуострова — Коричневый утес на побережье, представляющий собой скалу вулканического происхождения высотой 745 м. Поверхность утеса имеет несколько цветовых оттенков.

Тот факт, что это именно полуостров, был установлен документально лишь в 1934–1937 гг. британской экспедицией, сумевшей первой провести аэрофотосъемку.

На Антарктическом полуострове и прилегающих островах сравнительно мягкий климат для этого региона, и поэтому здесь больше исследовательских станций, чем во всей остальной Антарктиде. По той же причине острова вблизи полуострова чаще всего посещаются туристическими судами, совершающими антарктические круизы. Туризм в эти места получил развитие начиная еще с 1950-х гг., а в наше время число людей, желающих увидеть своими глазами Антарктический полуостров, неуклонно растет год от года.

Исследовательскими станциями на полуострове и островах владеют Россия, Чили, Бразилия, Великобритания, Аргентина, Польша, США, Китай, Украина. Программа исследований у каждой из станций весьма обширна, но, кроме сбора научных данных в области метеорологии, геологии, гляциологии, эти станции играют роль своего рода «государственного присутствия», призванного демонстрировать заинтересованность страны в освоении природных ресурсов Антарктиды, если дело до этого дойдет. Несмотря на то, что Антарктида считается демилитаризованной зоной, где по определению не должно быть военных, на некоторых станциях они все-таки присутствовали, например на аргентинской. Кроме действующих станций, на полуострове находится множество заброшенных станций разных государств, в том числе и военных.

Полярники ведут метеорологические, гляциологические и геологические исследования по программам, согласованным между 46 государствами, поддерживающими международный договор об Антарктиде 1959 г.

Долгое время Антарктический полуостров носил различные названия на географических картах разных стран. В наши дни название Земля Грэхема используется для части Антарктического полуострова севернее линии между мысами Джереми и Агассис, название Земля Палмер — для части, расположенной южнее этой линии, в Чили полуостров называют Землей О'Хиггинса, а в Аргентине — Тьерра-де-Сан-Мартин.



Экспедиционное судно «Нэшил Джографик Индивор» в канале Лемар.




ГОРОД
В ИНДИИ



УДАЙПУР

Среди озер



Этот город часто называют Венецией Востока: здесь дворцы, каждый из которых прекрасен по-своему, стоят на озерах — самых живописных в штате Раджастан.

ОБЩИЕ СВЕДЕНИЯ

Город на северо-западе Индии, в штате Раджастан, центр одноименного округа штата.

Дата основания: 1570 г.

Языки: хинди (официальный), раджастхани (считается диалектом хинди), марвари, джайпури, малави, мевари, дхундхари, гуджари, нимадис, урду и другие местные наречия, а также английский.

Этнический состав: в основном раджастханцы, совокупность этнически родственных народностей, из них в Удайпуре самые многочисленные группы — марвари и мевари.

Религии: индуизм — 88,8%, ислам — 8,5%, сикхизм — 1,4%, джайнизм — 1,2%.

Денежная единица: индийская рупия.

Крупнейшие озера: Фатех-Сагар, Ранг-Сагар, Пичола, Сваруп-Сагар, Дудх-Талай, Удай-Сагар.

Ближайшие международные аэропорты: Индира Ганди в Дели, имени Чатрапати Шиванджи в Мумбаи, Джайпур; в пригороде Удайпура — аэропорт Дабук (Махарана Пратап), хотя и имеющий статус международного, но осуществляющий рейсы в основном внутри Индии.

ЦИФРЫ

Площадь: 37 км².

Население: 475 150 чел. (2011 г.).

Плотность населения: 12 841,9 чел/км².

Высота над уровнем моря: 600 м.

Удаленность: 403 км к юго-западу от Джайпура (столицы штата Раджастан).

КЛИМАТ

Сухой тропический.

Сезон муссонов: июль — август.

Средняя температура января: +16°C.

Средняя температура июля: +32°C.

Среднегодовое количество осадков: 654 мм.

СОВЕТ ОТШЕЛЬНИКА


В стародавней легенде штата Раджастан говорится, что махараджа Удай Сингх II в 1559 г. во время охоты в предгорьях Аравали встретил отшельника садху, который предсказал ему славу основателя нового города.

Название Удайпур переводится с санскрита буквально как «Город восходящего солнца». И с именем Удай Сингха II (1522–1572 гг.), означающим также связь с солнцем, это название сопрягается. Род махараджей Сисодия, или Сурьяванш (Гухилоты), к которому принадлежал Удай, считал и считает небесное светило своим прародителем. Сисодия — одна из самых древних

правлящих династий в мире. С ней имели родственные связи также короли Непала и махараджи княжества Джамму и Кашмир, существовавшего в 1846–1947 гг. (теперь — штат Индии). Нынешний раджа Удайпура Махарана Махедр Сингх Мевар также происходит из этого аристократического рода. Удайпур часто называют и «Белым городом»: стены большинства его домов тщательно выбелены,

в соответствии с древней местной традицией.

Расположен город у юго-восточного подножия горного хребта Аравали, почти на границе со штатом Гуджарат. До нашего времени дошли письменные свидетельства о том, что поселения на месте Удайпура существовали еще в 728 г., они входили в древнее княжество Мевар. Государственное устройство Мевара окончательно



Городской дворец (в правом углу снимка) стоит у озера Пичола.

сложилось в середине VIII в. Это было одно из княжеств исторической области Раджпутана. С 1949 г., после обретения Индией независимости, Раджпутана стала называться Раджастан. Ныне это самый большой штат Индии.

Правители Мевара издавна стремились стать во главе знатных раджпутских кланов. Своей столицей они первоначально выбрали стоявший на высокой скале и в силу этого отлично защищенный город Читторгарх. Однако в 1568 г. в Раджастан вторгся Акбар I Великий (1542–1605 гг.), третий падишах Индии из династии Тимуридов, внук основателя империи Великих Моголов в Индии Бабура. Он подчинил себе все раджпутские княжества, кроме Мевара, его махараджи рода Сисодия всегда отличались непримиримостью к исламу. Но при этом моголы все же сумели разрушить Читторгарх. Тогда-то, все в том же 1568 г., Удай Сингх II и основал новую столицу княжества Мевар — Удайпур. И сразу же приказал расширить площадь озера Пичола, питавшегося источниками с гор, находившихся на расстоянии до 160 км от него. Правители, пришедшие на смену Удаю, возвели вокруг озера

еще и дамбы, проложили каналы между всеми окрестными озерами, дабы предотвращать наводнения во время муссонов, а заодно и создать дополнительную защиту от врагов. На сегодняшний день протяженность озера Пичола, обрамленного в отдалении панорамой холмов предгорий Аравали, составляет около четырех, а ширина местами достигает трех километров.

Наследник Удай Раджа Пратап Сингх долго воевал с моголами, понес тяжелые потери в битве при Гогунде в 1576 г., но отказался покориться захватчикам. Удайпур еще несколько десятков лет оставался оплотом борьбы с мусульманами. Лишь в 1614 г. удайпурский раджа вынужден был признать себя подданным Великих Моголов. Со временем

империя Великих Моголов стала распадаться в результате внутренних раздоров и раздела земель между наследниками правителя империи, и тогда Сисодия сумели восстановить независимость большей части Мевара — включая и Удайпур. Здесь им на руку сыграл горный рельеф местности, окружающей город: узкие и крутые тропы оказались непреодолимой преградой для коней, покрытых тяжелыми доспехами.

Население города состоит в основном из раджастанцев, древнего этноса индоарийского происхождения, включающего в себя десятки этнических групп. Типичных раджастанцев отличают высокий рост, стройность, правильные черты лица, легкая походка, недаром они славятся в Индии самыми привлекательными внешне.



Храм Эклинджи XV в.

ЭКОНОМИКА

ВВП (штат Раджастан): \$53 930 млн (2012 г.), на душу населения — \$793 (2012 г.).

Промышленность: химическая, текстильная, пищевая.

Традиционное ремесленное производство: окраска тканей, изготовление изделий из мрамора, обработка серебра и изготовление ювелирных изделий из него, гончарный промысел.

Сфера услуг: торговля, туризм.



В городе Удайпур два крупных озера и несколько мелких водоемов. Озера Удайпура — отчасти рукотворные, природные небольшие водоемы еще в XVI в. расширялись для облагораживания ландшафтов вокруг дворцов, а также в оборонительных целях. Каждый из прожитых городом веков оставил в его архитектуре свой след. Планировка городских кварталов, как правило небольших по площади, с самого начала была привязана к озерам, а также к невысоким, но многочисленным холмам этой местности, прилегающей к горной цепи Аравали на северо-западе полуострова Индостан.

ДУША ДЖУНГЛЕЙ

Удайпур упоминается в «Книге джунглей» Джозефа Редьярда Киплинга как место, где родилась в зверинце раджи, а потом сбежала оттуда пантера Багира, по мысли писателя — «душа джунглей», воплощение свободолюбия, нежности и трезвой мудрости.


Удайпур находится в сердце большого аграрного района с издавна сформировавшейся специализацией. Сам Удайпур — крупный центр торговли продукцией сельского хозяйства, в особенности пшеницей.

В окрестностях города есть значительные месторождения руд — свинца и цинка, а непосредственно в городе — предприятия по их переработке. Кроме того, здесь развита химическая промышленность,

Достопримечательности

- **Исторические:** мемориал Прапта.
- **Культовые:** индуистские храмы Эклинджи (XV в.), Джагдиш-Мандир (XVII в.).
- **Архитектурные:** Городской дворец (начало возведения — 1568 г., коллекция зеркальных мозаик и раджпутской миниатюры), дворец Махарани (XVI–XVIII вв.), дворец Джагмандир (XVII в.), дворец Джаг-ниवास (1746 г.), дворец Дилкушал Махал, Саджангарх (Муссонный дворец; конец XIX в.), дворец Монсун (Лунный, XIX в.), дворец Шивниवास (начало XX в.), дворец Фатех Пракаш (начало XX в.); кенотафы — захоронения махараджей Мевара.
- **Природные:** озеро Пичола с двумя островами, парк Неру (на острове Фатех Сагар), заповедник Саджангарх вокруг одноименного дворца.
- **Музеи:** Городского дворца, Государственный, Хрустальная галерея; музеи Прапта, Бхаратий Лок Кала, Ахар, Багурки Хавели (традиционные ремесла и искусство Удайпура, одежда, музыкальные инструменты, миниатюрная живопись), этнографическая деревня Шилпграм.
- **Парковый ансамбль** Сахелионки-Бари («Сад честных дев», XVIII в.), с лotosовым прудом и фонтанами, сад камней Дудх Талай, сад Гуляба, зоопарк.
- **Базары** Бапу и Бара, где продаются изделия местных ремесленников.
- **Вблизи от города:** храмы в Нагде и Натхдваре.

специализирующаяся на производстве красителей для тканей, полиэфирного волокна, а также производство хлопчатобумажного текстиля. Другая специфическая особенность экономики города — несметное количество мелких артелей, занятых традиционными ремесленными промыслами: окраской тканей, изготовлением изделий из мрамора, ювелирных украшений и различной мелкой пластики из серебра, различных емкостей и посуды из местных глин. В последнее время наиболее динамично развивающейся



На берегах озера Пичола жители города постоянно стирают одежду.



Городской дворец. В нем заметны как раджпурский, так и могольский стили архитектуры.

отраслью экономики Удайпура стал туризм. Многие дворцы переоборудованы в роскошные отели, и они не пустуют во все времена года.

В 1947 г. махараджа Удайпура возглавил движение отдельных княжеств за присоединение к демократической независимой Индии. При этом он требовал сохранить частные средства (фактически — казну и сокровищницу) раджей, из которых финансировалось содержание и поддержание в порядке исторических памятников, в том числе и Удайпура. Несмотря на то, что эти требования не были приняты и махараджа Удайпура утратил политическую власть, его влияние все еще велико, и он по-прежнему вкладывает свои личные средства и доходы от туризма в фонд, финансирующий

экологические, культурные и медицинские программы города.

На холмах вокруг озера Пичола расположился Старый город Удайпура, с узкими изогнутыми улочками между старинными хавели (особняками) из светлого песчаника, обычно в 3–4 этажа, при этом каждый чуть шире предыдущего. Украшают хавели резные деревянные балкончики, ставни, наличники. Стены белых домов Удайпура его жители часто и охотно используют для нанесения на них картин, изображающих, во-первых, богов, затем — почитаемых местных животных (слонов, верблюдов и лошадей), а также сценки из истории Раджастхана. Персонажи сценок всегда необычайно пышно одеты. Обрамляют всю эту красоту гирлянды цветов.

Главная местная достопримечательность — Городской дворец. Каждый из 22 махараджей, правивших Удайпуром на протяжении около четырехсот лет, строил, перестраивал и украшал интерьеры дворца по своему вкусу, стремясь превзойти предшественника блеском роскоши, с тем, чтобы слава о нем лично осталась в веках. Особо почитаемое место во дворце — ворота Бари Пол и Три Пол с изображением герба Мевара: солнечного лика в окружении махараджей Мевара. В древности у этих ворот проводили символическую церемонию взвешивания, после чего горожанам раздавалось ровно столько же килограммов золотых или серебряных монет, сколько составлял вес махараджи.

Удайпур расположен в так называемом Золотом четырехугольнике: это дорожная сеть, связывающая Дели, Мумбаи, Ченнаи и Калькутту. Дели и Ченнаи находятся на равном расстоянии от Удайпура — около 700 км, что делает город еще и важным транспортным узлом страны.

Весной в Удайпуре проходит ежегодный фестиваль Мевара в честь прихода весны, сопровождающийся танцевальными представлениями и песнями. Кульминация праздника — огненное шоу, после которого церемониальная процессия следует к озеру Пичола, где образы богов опускаются на лодки в сопровождении песнопений. Не менее известен и ежегодный зимний фестиваль в деревне ремесленников Шилпграм, у подножия горной гряды Аравали.

ЛЮБОПЫТНЫЕ ФАКТЫ

■ В Хрустальной галерее Городского дворца представлены необычные изделия из этого природного материала: стулья, столики, диваны. Все это было заказано в Англии махараджей Саджаном Сингхом, но прибыло в Удайпур уже после его смерти. Уникальные предметы простояли в ящиках 110 лет.

■ Экзотическая живописность удайпурских пейзажей привлекала сюда киносъемочные группы со всего мира. Здесь снимали эпизоды фильма «Осьминожка» о приключении агента 007 Джеймса Бонда в Индии. Съемки проходили во дворцах Джагнivas, Шивниवास и Саджангарх в 1983 г. А уж количество снятых в этих интерьерах фильмов Болливуда и музыкальных клипов Голливуда с индийским колоритом просто не поддается исчислению.

■ Озеро Пичола довольно мелкое даже в период муссонных дождей, с наступлением засухи оно в некоторые годы и пересыхало.

■ Единственными обитателями дворца Джагмандир (кроме птиц) остаются трое слуг махараджи, которые ухаживают за садом и выращивают цветы для празднований. Каждый из трех больших павлинов на стенах Городского дворца состоит из 5 тыс. кусочков разноцветного стекла.



Храм Шриджагдиси.




ГОРЫ И ВУЛКАНЫ

ГОРНЫЙ МАССИВ
В ВЕЛИКОБРИТАНИИ

ГРАМПИАНСКИЕ ГОРЫ

Шотландские высоты



Бен-Невис — самая высокая гора Великобритании.
И, как полагают шотландцы, самая романтическая.

ОБЩИЕ СВЕДЕНИЯ

Горный массив на севере острова Великобритания, в Шотландии.

Территория в районе Грампианских гор заселена неравномерно.

Языки: шотландский (гаэльский), английский и англо-шотландский (скотс).

Этнический состав: шотландцы, англичане.

Религия в Шотландии: христианство — пресвитерианская церковь Шотландии (одно из ответвлений протестантизма) — 56%, католицизм — около 16%, около 28% шотландцев позиционируют себя как атеисты.

Денежная единица: фунт стерлингов.

Крупнейшие озера: Лох-Несс, Лох-Ойх, Лох-Лохи.

Крупнейшие реки: Тэй, Спей, Кауи-Уотер, Дон, Ди.

Крупнейший населенный пункт: город Обан — 8120 чел. (2001 г.).

ЦИФРЫ

Площадь: 26 374 км².

Протяженность массива: около 270 км.

Плотность населения (на локально обжитых территориях вблизи Грампианских гор): 65 чел/км².

Ширина: 247 км.

Самая высокая точка: гора Бен-Невис (1343 м).

Другие высокие вершины: Бен-Макдуй (1309 м), Бен-Ломонд (974 м), Морвен (706 м).

КЛИМАТ

Умеренно океанический.

Средняя температура января: +5 – +7°C.

Средняя температура июля: +17 – +19°C.

Среднегодовое количество осадков: более 1000 мм.

«В ГОРАХ МОЕ СЕРДЦЕ...»

Так писал великий шотландский поэт Роберт Бёрнс.
И все без исключения шотландцы с ним согласны.

Они всегда подчеркивали самобытность своего края, особенности национального характера, и не в последнюю очередь потому, что на его территории находятся самые высокие на острове Великобритания горы — Грампианские, хотя, по правде говоря, они не так уж и высоки. Высочайшая вершина здесь — гора Бен-Невис (1343 м), которую шотландцы по-приятельски именуют просто Бен. Недалеко от Бен-Невиса находится и вторая по высоте вершина Великобритании — гора Бен-Макдуй

(1309 м). Грампианские горы занимают почти треть всей территории Шотландии, они вздымаются на Северо-Шотландском нагорье, расположенном между Шотландской низменностью на юге и 97-километровой долиной Глен-Мор на севере. Но это далеко не классический горный монолитный хребет, скорее собрание довольно хаотично, особняком расположенных вершин, между которыми пролегают глубокие, но узкие долины (глени) или родственные им по тектоническому происхождению, тоже

вытянутые и глубокие озера (лохи), наполненные водой во время таяния ледников. Склоны гор изрезаны ущельями, скалистые склоны зубчатые, неровные, это тоже работа ледников. Глен-Мор (по-другому Грейт-Глен, Большой Глен) — это долина, протянувшаяся от залива Мори-Ферт у города Инвернесс до залива Лох-Линне у Форт-Уильяма, также образовалась как тектоническая впадина, она разделяет Северо-Шотландское нагорье на северо-западную часть и Грампианские горы. Ее крайние



Замок Блэйр неподалеку от реки Тэй.

точки соединены судоходным Каледонским каналом, протянувшимся на 100 км с северо-востока на юго-запад. Лишь третья часть канала проложена людьми, большую его часть формируют озера Лох-Несс, Лох-Ойх и Лох-Лохи. Самое большое из них — пресноводное озеро Лох-Несс: оно протянулось на 37 км, максимальная глубина его достигает 227 м.

Долина Глен-Мор — место исторического восстания якобитов в Шотландии в 1715 г., о чем до сих пор напоминают сохранившиеся укрепления — Форт-Огастес и Форт-Джордж.

В Грампианских горах протекает Тэй — самая протяженная река в Шотландии (193 км). Этой реке присвоен серьезный статус «участка особого научного значения»: так в Великобритании принято именовать охраняемый законом памятник природы. Охраняются здесь исчезающие популяции озерного лосося, двустворчатого моллюска европейская жемчужница и речной выдры.

Грампианские горы не назовешь богатыми видами флоры и фауны, что объясняется как суровостью климата, так и тем, что поверх кристаллических пород, из которых сложены горы (гранит, гнейс, сланец, мрамор

и кварцит), лежит крайне тонкий слой почвы. Распространена торфяниковая растительность в низменностях, занятых болотами, а также вересковые заросли на нижних ярусах склонов и луга на плато.

Происхождение названия Грампианских гор вызывает споры в научном сообществе, и здесь нет единства мнений. Точно известно, что древнеримский историк Публий Корнелий Тацит (середина 50-х — около 120 гг.) еще в I в. упоминал горы «Граупиус» в связи со сражением римлян с каледонцами в 84 г. Сражение произошло во время римского вторжения в Шотландию между римлянами под

командованием военного губернатора Агриколы и 30 тыс. каледонцев под предводительством Калгака. Каледонцы бились отчаянно, но римлян отличала более строгая дисциплина, вследствие чего каледонцы потерпели сокрушительное поражение, потеряв 10 тыс. человек убитыми.

Современные археологические изыскания доказали, что сражение 84 г. имело место южнее Грампианских гор, а их название, вероятнее всего, присвоил этой битве шотландский историк Гектор Бойс (1465–1536 гг.), но и здесь у историков нет полной уверенности.



Руины старинного замка в районе Инвернеса.



ЭКОНОМИКА

Сельское хозяйство: овцеводство.

Гидроэнергетика.

Производство виски.

Речное рыболовство и охота.

Сфера услуг: туризм.



Из почти 300 вершин Грампианских гор большинство поднимаются на высоту 500–900 м. Они отличаются крутыми и труднодоступными склонами и в то же время большим количеством высокогорных плато. Геологический возраст этих гор определяется примерно в 200 млн лет, когда произошел гигантский разлом земной коры. Рифтовая долина Глен-Мор — один из явных примеров ее горизонтального сдвига, что само по себе редкость. Здесь произошло смещение коры к северу от разлома относительно южной стороны на 97 км в юго-западном направлении.

РОДИНА ШОТЛАНДСКИХ ЛЕГЕНД

Жители горных селений сложили немало легенд о Грампианских горах, и, пожалуй, нет на нашей планете человека, который не знает хотя бы одну из них — о чудовище озера Лох-Несс.

У альпинистов своя шкала оценки гор, тут на первый план не всегда выходит высота. Характер и рельеф склонов, возможность проявить на них мастерство, ловкость, находчивость, волю и другие чисто спортивные качества — особая статья. И в этом качестве гора Бен-Невис в мире альпинистов считается при ее скромной высоте одной из самых интересных: за год здесь совершается до 100 тыс. восхождений.

Большинство туристов пользуются проторенными путями, самые опытные скалолазы выбирают 700-метровый отвесный склон на северной стороне горы. Поднявшись на вершину в ясный безветренный солнечный день ждет прекрасная награда — отсюда можно увидеть панораму окрестностей на расстоянии до 200 км.

Гора Бен-Невис, так же как и некоторые другие вершины Грампианских гор, является собственностью

благотворительного фонда Джона Мьюра, названного в честь американского естествоиспытателя и защитника дикой природы (1838–1914 гг.), родившегося в Шотландии. Фонд занимается сохранением естественной среды, в том числе в районе Грампианских гор. Одна из программ — восстановление диких горных лесов, которые в Шотландии нигде не сохранились, потому что были вырублены еще в старину: проводятся посадки,

ДОСТОПРИМЕЧАТЕЛЬНОСТИ

- **Природные:** гора Бен-Невис, озеро Лох-Несс, река Тэй, гора Бен-Макдуй.
- Каледонский канал.
- **Исторические:** краног Черри-Айлэнд, Форт-Огастес (XVIII в.), Форт-Джордж (XVIII в.), замок Данноттар (1400–1600 гг.).
- **Город Обан:** замок Доннолли (XIII в.), Белая церковь (1957 г.), собор Сент-Колумб (1959 г.), собор Сент-Джон (1863–1968 гг.).

ЛЮБОПЫТНЫЕ ФАКТЫ

- До того как в XIX в. были составлены точные карты Шотландии, считалось, что самая высокая в Великобритании гора не Бен-Невис, а Бен-Макдуй. После того как было доказано обратное, группа местных жителей составила общество, поставившее себе целью воздвигнуть на горе Бен-Макдуй каменный холм, чтобы тем самым увеличить ее высоту. Этим планам не суждено было осуществиться.
- Название горы Бен-Невис произошло от шотландского Beinn Nibheis, где Beinn означает «гора», а Nibheis можно перевести как «злая». Согласно другой версии, название происходит от кельтского beinn n amh-bhathais, что буквально означает «гора, вершина которой скрыта облаками», или «гора неба».
- Английская спортсменка Бренда Шеррат стала первой, кто сумел проплыть по озеру Лох-Несс, преодолев 37 км за 31 час и 27 минут; произошло это в 1966 г.
- Согласно местной легенде, на горе Бен-Макдуй обитает существо, именуемое Ам-Фиар-Лиад-Мор, или «Большой серый человек», — местная разновидность мифического йети, или снежного человека.
- Запас пресной воды в озере Лох-Несс больше, чем общий объем пресной воды на территории Англии и Уэльса.



Руины замка Аркарт на берегу озера Лох-Несс.

и есть надежда, что, когда эти молодые деревья достигнут своей зрелости, Грампианские горы вернут себе первозданный вид и станут гораздо более живописными.

Другой природный объект в Грампианских горах — озеро Лох-Несс — получил известность благодаря не столько своей природной уникальности, сколько легенде о некоем доисторическом животном, якобы обитающем в его водах. Первыми, кто сообщило о лох-несском чудовище (или просто Несси), считаются римские легионеры, описавшие виденное ими здесь живое существо как гигантского

тюленя с длинной шеей. В Средние века «чудовище» видели, как считается, некие монахи, отгонявшие его от берега с помощью молитв. В XX в. появились фотоснимки и видеофильмы с изображением озерного монстра, которому было присвоено «научное» название *Nessiteras rhombopteryx* («чудо Несси с ромбовидными плавниками»). Существует множество объяснений этого явления: от реликтового плезиозавра до купающихся слонов и затонувших бревен. Так или иначе, шум вокруг «чудовища» способствовал развитию и процветанию прибрежной экономики: строительству гостиниц, причалов, организации туров «по местам появления Несси».

В озере Лох-Несс существуют и вполне реальные объекты, вызывающие интерес, именуемые кранногами. Кранног — островок, как правило, искусственный, построенный на озере для жилья. Вовсе не экстравагантной прихоти ради: в старину это был идеальный способ защититься от внезапного нападения врага. Кранноги на озере Лох-Несс начали строить еще в эпоху неолита, но до наших дней их сохранилось всего несколько. Самый известный — Черри-Айленд, отстоящий от берега на 140 м и постепенно погружающийся в воду по мере подъема воды в озере.

Численность населения в Грампианских горах невелика, самый крупный город — Обан имеет чуть более 8000 жителей, он вырос из деревушки, где производили виски. Дикой красотой этих мест восхищался сэр Вальтер Скотт (1771–1832 гг.), великий английский писатель шотландского происхождения, в 1815 г. написавший о городе Обан поэму «Властитель островов».

Во время Второй мировой войны Обан стал важной базой для торговых кораблей, поставлявших грузы в СССР по программе ленд-лиза, а также базой морской авиации в период «Битвы за Атлантику» — серии сражений в воздухе союзников по антигитлеровской коалиции с гитлеровской Германией и ее союзником фашистской Италией за коммуникации на севере Европы и господство в Атлантическом океане и прилегающих к нему морях.

■ ЛЮБОПЫТНЫЕ ФАКТЫ

■ Одной из главных целей строительства Каледонского канала было создание безопасного обходного пути для английских кораблей на случай морской блокады Великобритании флотом Наполеона Бонапарта. Но после поражения Наполеона в битве под Ватерлоо в 1815 г. канал утратил свое стратегическое значение.

■ Город Обан получил известность в годы холодной войны: именно в этом месте выходил на берег трансатлантический кабель между США и СССР, получивший прозвище «Горячая линия».

■ В реке Тэй сохранилось две трети мировой популяции исчезающего вида моллюска — европейской жемчужницы.

■ В долине реки Спей, протекающей в Грампианских горах, находится много небольших предприятий по производству виски: здесь очень высоко качество речной воды, которая используется для изготовления напитка. Эти предприятия выпускают виски больше, чем в любом другом регионе Шотландии.

■ Грампианскую реку Дон впервые упомянул в своих трудах древнегреческий географ Птолемей Александрийский (ок. 87 — ок. 165 гг.), назвав ее «божественной». Ученый имел в виду тот факт, что местные жители считали Дон священной рекой.

■ Вершина горы Бен-Невис представляет собой разрушившийся конус древнего вулкана. На вершине горы сохранились руины обсерватории, работавшей здесь с 1883 по 1904 г.



Обан — самый большой город в этих горных краях.



АФРИКА

МОНРОВИЯ

*Африканский город
имени американского президента*

СТОЛИЦА
ЛИБЕРИИ

Монровия — единственная столица в мире, помимо Вашингтона, названная в честь президента США. Джеймс Монро удостоился этой чести как автор идеи репатриации бывших рабов на родину предков.

СТОЛИЦА БЫВШИХ РАБОВ

История главного города небольшой африканской страны Либерия сложилась благодаря решению, принятому в 1816 г. по другую сторону Атлантического океана, в США.

По свидетельствам археологов, побережье, на котором в XIX в. вырос город-порт Монровия, было заселено примерно в XII в. людьми, мигрировавшими сюда в основном по причине опустынивания внутренних районов Западной Африки. Как утверждали голландские, португальские и британские купцы, создававшие здесь свои торговые фактории начиная с XV в., к XVI столетию местные жители были уже умелыми земледельцами: выращивали рис, сорго, хлопок. Занимались они и выплавкой чугуна из местной руды. А также торговали с соседними регионами, транспортируя произведенную ими продукцию на лодках, по конструкции близких к типу каноэ. Небольшие пристани этих лодок и стали прообразом

будущего порта Монровии, построенного позднее в искусственно созданной бухте. Название мыса Мезурадо (Мезураду) впервые появляется в портовых документах португальцев в 1760 г.

Закон об отмене рабства в США был принят в 1865 г., но в северных штатах страны оно постепенно отменялось с конца XVIII в. В 1816 г. было создано Американское колонизационное общество, программной целью которого была поддержка возвращения освобожденных черных рабов в Африку. Члены общества были твердо убеждены, что там, на исторической родине, эти люди получат куда более широкие возможности для благополучной жизни, чем в США. Удивительным казалось то,

что рабовладельцы тоже выступали за репатриацию бывших рабов и спонсировали общество. На самом деле все это объяснялось проще: во-первых, столько неквалифицированной рабочей силы плантаторам в то время уже не требовалось, во-вторых, они имели все основания опасаться восстаний рабов.

ОБЩИЕ СВЕДЕНИЯ

Столица Республики Либерия, отдельный округ в графстве Монтсеррадо.

Административно-территориальное деление: 41 район (с пригородами).

Языки: английский (официальный), местные языки, не имеющие письменности.

Этнический состав: аборигены (кпелле, басса, дан) — 95%, прочие — потомки афроамериканцев из США (американолиберийцы), потомки афроамериканцев из стран Карибского бассейна.

Религии: христианство (протестантизм) — большинство; ислам, бахаи, индуизм, сикхизм, буддизм, анимизм.

Денежная единица: либерийский доллар.

Крупнейшие реки: Мезурадо, Сент-Пол.

Важнейшие аэропорты: международный аэропорт Робертсфилд и Спрингс-Пейн.

ЦИФРЫ

Площадь: 150 км².

Население: 970 824 чел. (2008 г.).

Плотность населения: 6472,2 чел/км².

КЛИМАТ

Тропический муссонный.

Средняя температура января: +26°C.

Средняя температура июля: +24°C.

Среднегодовое количество осадков: 5300 мм.

ЭКОНОМИКА

Главный торговый, экономический, промышленный, транспортный и культурный центр страны.

Портовая индустрия. Грузооборот порта Монровия составляет около 12 млн тонн в год.

Промышленность: текстильная, пищевая, химическая, деревообрабатывающая, строительных материалов, нефтехимическая, фармацевтическая.

Рыболовство.

Сфера услуг: стивидорные услуги, туризм, торговля.




Рынки — самые шумные и людные места в Монровии.

Первые чернокожие посланцы из Америки отправились в Западную Африку в том же 1816 г., но, недружелюбно встреченные аборигенами, застряли в джунглях (немало из них там и погибло). В 1820 г. второй американский корабль, наконец, перевез переселенцев к мысу Мезурадо. В 1822 г. сюда прибыла новая большая партия афроамериканцев. Они создали колонию «свободных цветных граждан», а свое поселение называли Кристополис — «Город Христа». В 1824 г. здесь уже стоял полноценный город, переименованный в Монровию — в честь американского президента Джеймса Монро (1758–1831 гг.) — горячего сторонника репатриации бывших рабов. Монро полагал, что чем меньше африканцев останется в Америке, тем проще будет оставшимся интегрироваться в общество белых.

❗ ЛЮБОПЫТНЫЕ ФАКТЫ

- Монровия была основана на тридцать лет позже, чем Фритаун — столица Сьерра-Леоне, первое постоянное поселение афроамериканцев в Африке.
- Географически Монровия является самым близким к Южной Америке (а именно к городу Наталь, Бразилия) африканским городом: их разделяют 3029,2 км, или 1634,5 морские мили, напрямую через Атлантический океан.
- В 2002 г. на территории рыбного рынка в Монровии состоялось массовое выступление женщин в борьбе за свои права: они читали молитвы и пели. Движение постепенно приобрело влияние и в 2003 г. помогло прекратить вторую гражданскую войну и избрать в 2006 г. президентом страны Элен Джонсон-Серлиф (род. 1938 г.). Так Либерия стала первой африканской страной, возглавляемой женщиной-президентом. Элен Джонсон-Серлиф была удостоена Нобелевской премии мира за 2011 г.
- Название Сент-Пол дали реке португальские мореплаватели в XV в., впервые увидев ее в день святого Павла.

В 1845 г. в Монровии состоялось конституционное собрание, на котором Американское колонизационное общество представило проект Конституции нового государства — Республики Либерия («Земля Свободы»). Демократический строй по американскому образцу был установлен, но отнюдь не для всех, местные жители не получили почти никаких прав, и в Конституции образованной официально в 1847 г. Либерии они именовались с явным оттенком высокомерия — «племена». Это было закономерным проявлением стиля поведения в сообществе «американцев». Костяк его составляли довольно образованные и амбициозные люди, деклариовавшие свою приверженность



Городская мечеть.

идеалам демократии, но на практике осуществлявшие политику двойных стандартов. Проявилось то, что Г. Гегель (1770–1831 гг.) сформулировал так: «Для того, кто сам не свободен, не свободны и другие». Философ имел в виду внутреннюю свободу и несвободу.

Долгое время не удавалось наладить мирные взаимоотношения репатриантов и аборигенов. Вплоть до начала XX в. Монровия была разделена на две части: в одной жили потомки афроамериканцев, в другой (Крутаун) обосновались представители местных народностей. Лишь к 1926 г. местные жители стали переселяться в «афроамериканскую» Монровию: к этому их подтолкнула поголовная безработица.



Здание мэрии Монровии.



ДОСТОПРИМЕЧАТЕЛЬНОСТИ

■ **Исторические:** памятник первому (в 1848–1856 гг.) президенту Либерии Джозефу Робертсу (1809–1876 гг.), рынок района Уотерсайд.

■ **Культовые:** Кафедральный собор Монровии, мasonicский храм Монровии.

■ **Культурные:** Африканский музей при Каттингтонском колледже, Национальный музей Либерии (основан в 1958 г.), Музей африканской музыки, Государственный университет Либерии, Библиотека ЮНЕСКО.

■ **Архитектурные:** Капителий, «Павильон столетия» (1947 г., в ознаменование 100-й годовщины провозглашения Республики Либерия), спортивный комплекс им. Самюэля Кейона Доу, стадион им. Антуанетты Табмен, госпиталь им. Дж. Кеннеди, Горно-металлургическое и Технологическое общества Либерии.

■ **Природные:** водопады Кла-Таве, озеро Писо, остров Провиденс.

■ **Пляжи** Бернар-бич, Элва-бич, Сиде-бич и Купер-бич.

■ **Улицы** Гарли.

■ **Вблизи от города:** каучуковые плантации Файрстоун.

ЛЮБОПЫТНЫЕ ФАКТЫ

■ Либерия, основанная в 1847 г., — старейшая республика в Африке.

■ Почти половина населения Либерии — в возрасте до 15 лет. Около 40% ее граждан умеют читать и писать.

Столица Либерии условно делится на Старый и Новый город. Первый расположен на левом берегу реки Мезурадо. Его пересекает главная улица города — Брод-стрит. Новый город — это район Малеба-пойнт.

Он застроен современными благоустроенными зданиями. Пригороды Монровии выглядят как типичные сельские поселения Западной Африки, здесь преобладают хижины традиционного местного типа, круглые или прямоугольные, с крышами из травы или пальмовых листьев.

СВОБОДНЫЙ ПОРТ

Номинально порт Монровия значится местом приписки до 30% судов, бороздящих просторы Мирового океана под флагом Либерии.

Сегодня Монровия фактически самый известный порт мира. Причина этой феноменальной популярности — чисто экономическая: это «свободный», то есть беспощинный, порт, единственная гавань с таким статусом в Западной Африке. Получить юридические права на судоходство здесь проще и дешевле, чем где-либо еще в мире. При этом многие суда под либерийским флагом сюда вообще никогда не заходят, делать это им попросту незачем, если их пути проходят вдалеке от либерийского берега. Как правило, это не самые крупные транспортные суда мелких судоходных компаний с «вольнорабочими» экипажами. Либерии же эта торговля своим портовым статусом приносит наибольший доход, в иные годы — до 90%.

Порт был построен американцами в 1948 г. на острове Бушрод-Айленд

в искусственно созданной гавани. Строительство его началось еще во время Второй мировой войны, когда

части армии США высадились в Монровии, чтобы обеспечить бесперебойную поставку резины для военных нужд.



Пригороды Монровии напоминают одну большую деревню.



Жительницы Монровии, как и всюду в Африке, свою ношу размещают на голове.

В самой же Монровии понятие «свобода» имеет совсем иной вес. Обстановка в столице Либерии вплоть до конца 2003 г. лишь в редкие и весьма непродолжительные периоды оставалась стабильной — из-за частой смены власти и раскола политической элиты страны на фракции по этническому принципу. Город практически превратился в руины во время первой (1989–1996 гг.) и второй (1999–2003 гг.) гражданских войн в Либерии. В сентябре 1990 г. президент страны Сэмюэль Доу получил от своих противников подложный вызов в миссию ООН, а затем с неслыханной жестокостью был убит.

В первой гражданской войне в Либерии погибли 150 тыс., во второй — около 300 тыс. человек. Экономика Монровии была полностью разрушена. В довершение к этим бедам в переполненных лагерях беженцев началась эпидемия чумы, унесшая тысячи жизней.

ЛЮБОПЫТНЫЕ ФАКТЫ

■ В обмен на товары, стоимость которых составляла 50 долларов США, первые переселенцы из Америки приобрели у местных вождей землю площадью 13 000 км².

■ Американское колониальное общество было распущено в 1964 г. Но вплоть до 1980-х гг. организация формально владела землей в Монровии, где находились ее представительства, что создавало большие сложности для местного министерства финансов, которое никак не могло найти адрес, по которому следует направлять налоговые требования.


■ Государственный флаг Либерии похож на флаг США. Он состоит из 11 полос (6 красных и 5 белых) и синего поля с белой звездой. Одиннадцать полос обозначают одиннадцать подписей на Декларации независимости, красный цвет символизирует храбрость, белый — неизбежность моральных устоев населения, белая звезда — освобождение рабов, синий квадрат — африканский континент.

Оправившись от этих катаклизмов, сегодняшняя Монровия выглядит как город, сумевший в значительной степени восстановить свой экономический потенциал, став крупным торговым, промышленным и культурным центром Западной Африки. Город был выделен в особый округ, подчиненный муниципальному правлению, назначаемому президентом страны. Здесь работают, постоянно расширяясь и обновляя свое оснащение, предприятия пищевой, нефтехимической, фармацевтической, цементной отраслей. Сырье для пищевой промышленности поставляют соседние сельскохозяйственные районы, а также рыболовный флот Либерии.

В городе по западной методике работает Государственный университет Либерии, крупный Каттингтонский

колледж и еще несколько специализированных колледжей. Возрождение Монровии отражает и ее нынешняя архитектура: старая прямоугольная планировка улиц (аналогичная той, что принята в американских городах) была сохранена, но были снесены целые кварталы трущоб и построены многоэтажные офисные здания. Жилые дома сохранили традиционный стиль: деревянные или каменные, они состоят в основном из двух-трех этажей, имеют веранды и мансарды. В наши дни потомки освобожденных рабов составляют меньшинство в этнической картине столицы Либерии, хотя потомки американских рабов все еще оказывают большое влияние на политическую, культурную и общественную жизнь Монровии, а также на ее экономику, занимая в ней ключевые посты. Специфический «афро-американский» расизм все еще имеет место, особенно при подборе менеджеров высшего звена, но уже не в такой явной и грубой форме, как в XIX в. США и Всемирный валютный фонд предоставляют немалую финансовую помощь Либерии, подразумевая при этом, что имидж страны как «земли обетованной» когда-нибудь окончательно утвердится в сознании афро-американцев.

Самое посещаемое место в Монровии — улица Гарли, которую прозвали «африканским Амстердамом» за большое число расположенных на ней развлекательных заведений. Но главное, что привлекает сюда туристов, — пляжи, протянувшиеся от Монровии почти на 600 км.



Один из живописных пляжей в окрестностях города.