

АТЛАС

ЦЕЛЫЙ МИР В ТВОИХ РУКАХ

КОРАЛЛОВЕЕ МОРЕ

Мир подводных садов



189

СУЭЦ

ПОЛУОСТРОВ КЕЙП-ЙОРК



ТРАНСАНТАРКТИЧЕСКИЕ ГОРЫ



КОННЕМАРА

БЕЛЕН

16+

DEAGOSTINI

КАРТЫ ■ СОБЫТИЯ ■ ДОСТОПРИМЕЧАТЕЛЬНОСТИ

АТЛАС

ЦЕЛЫЙ МИР В ТВОИХ РУКАХ

ВЫПУСК № 189. СОДЕРЖАНИЕ

КОРАЛЛОВЕЕ МОРЕ:

Коралловое море одновременно прекрасное и многострадальное. Прекрасное — потому, что нигде в мире нет такого собрания удивительно красивых кораллов, за тысячи лет образовавших целую группу островов, а кроме того — Большой Барьерный риф. Многострадальное — потому что кораллам угрожает опасность со всех сторон. Коралловое море неизбежно загрязняется из-за интенсивного судоходства, а также высокой степени урбанизации юго-западного побережья и не очень дружелюбной экологической политики некоторых островных государств, имеющих выход к морю. Сказываются и природные факторы: изменение климата и периодические всплески роста популяции морских звезд «терновый венец», которые питаются кораллами.

СУЭЦ:

Египетский город Суэц известен во всем мире уже тем, что дал название важнейшему в мире каналу, соединившему Средиземное и Красное моря. Суэц имеет стратегическое значение не только для Египта, но и для других государств — это одновременно и ключ, и замок от Суэцкого канала. Поэтому в XX в. городу было суждено не раз оказываться в самом центре серьезных конфликтов.

ПОЛУОСТРОВ КЕЙП-ЙОРК:

В ледниковый период Кейп-Йорк находился посреди... континента Сахул, который объединял современную Австралию и остров Новая Гвинея, и это продолжалось вплоть до недавнего по меркам геологии времени: 8 тыс. лет назад образовался Торресов пролив, отделивший Кейп-Йорк от островов Меланезии. Эти места считают гибельными даже привычные к болотам и мангровым зарослям аборигены. Если и есть здесь населенные пункты — это небольшие поселки, где живут бывалые австралийцы, имеющие определенное сходство с известным киногероем «Крокодилом» Данди.

ТРАНСАНТАРКТИЧЕСКИЕ ГОРЫ:

Трансantarктические горы «рассекают» Антарктиду на две неравные части. Эти места славятся Сухими долинами, где осадки не выпадали уже два миллиона лет. Кроме того, здесь сформировался своеобразный музей динозавров; это единственное такое место в Антарктиде, но зато очень богатое «экспонатами», где палеонтологи находят следы доисторической фауны.

КОННЕМАРА:

Поэты и писатели, описывая ирландскую область Коннемара, словно соревновались в том, чтобы придумать как можно больше синонимов к словам «ад» и «тоска». Англичане считали это место самым удачным для ссылки каторжников. Действительно, на первый взгляд в Коннемаре нет ничего привлекательного: лишь торфяники до вершины гор. Но есть здесь некая мистическая, манящая, завораживающая притягательность, заставляющая полюбить этот безлюдный край.

БЕЛЕН:

За те пятьсот лет, что существует бразильский город Белен, он познал немало взлетов и падений. Сначала торговал сахаром — и едва не вылетел в трубу, когда упали цены на этот сладкий продукт. Аналогичная история произошла, когда в городе было налажено производство резины из натурального каучука. Но Белен и не думал исчезать с карты Бразилии. Причина очевидна: город-порт так прочно «устроился» у входа в Амазонию, что не зайти в него перед путешествием по великой реке просто невозможно.



Египет. Суэц. Город известен благодаря знаменитому каналу, с которым он поделился своим именем.



Австралия. Кейп-Йорк. Этот полуостров славится практически не тронутой природой.



Бразилия. Белен. Этот город — одна из главных точек маршрута судов, проходящих по реке Амазонке.

«АТЛАС.
ЦЕЛЫЙ МИР В ТВОИХ РУКАХ»

Выпуск № 189, 2013
Еженедельное издание

РОССИЯ

Издатель, учредитель, редакция:

ООО «Де Агостини», Россия

Юридический адрес:

105066, г. Москва, ул. Александра Лукьянова, д. 3, стр. 1.
Письма читателей по данному адресу не принимаются.

Генеральный директор: Николоас Скилакис

Главный редактор: Анастасия Жаркова

Финансовый директор: Наталия Василенко

Коммерческий директор: Александр Якутов

Менеджер по маркетингу: Михаил Ткачук

Свидетельство о регистрации средства массовой информации в Федеральной службе по надзору в сфере связи и массовых коммуникаций
ПИ № ФС 77-44668 от 20 апреля 2011 г.

Уважаемые читатели!

Для вашего удобства рекомендуем приобретать выпуски в одном и том же киоске и заранее сообщать продавцу о вашем желании покупать следующие выпуски коллекции.

Для заказа пропущенных номеров и по всем вопросам, касающимся информации о коллекции, заходите на сайт www.deagostini.ru, по остальным вопросам обращайтесь по телефону бесплатной «горячей линии» в России:

8-800-200-02-01;

Телефон «горячей линии» для читателей Москвы:

8-495-660-02-02

Адрес для писем читателей:

Россия, 105066, г. Москва, а/я 13,
«Де Агостини», «Атлас. Целый мир в твоих руках».
Пожалуйста, указывайте в письмах свои контактные данные для обратной связи (телефон или e-mail).

Распространение: ООО «Бурда Дистрибушен Сервисиз»

УКРАИНА

Издатель и учредитель:

ООО «Де Агостини Паблшинг», Украина

Юридический адрес:

01032, Украина, г. Киев, ул. Саксаганского, д. 119.
Генеральный директор: Екатерина Клименко

Свидетельство о государственной регистрации печатного СМИ Министерства юстиции Украины
КВ № 15131-3703Р от 30.04.2009 г.

Для заказа пропущенных номеров и по всем вопросам, касающимся информации о коллекции, заходите на сайт www.deagostini.ua, по остальным вопросам обращайтесь по телефону бесплатной «горячей линии» в Украине:

0-800-500-8-40

Адрес для писем читателей:

Украина, 01033, г. Киев, а/я «Де Агостини»,
«Атлас. Целый мир в твоих руках»
Украина, 01033, м. Київ, а/с «Де Агостіні»

БЕЛАРУСЬ

Импортер и дистрибутор в РБ:

ООО «Росчерк», РБ, 220037, г. Минск, ул. Авангардная, 48а,
литера 8/к. Тел./факс: +375-17 331-94-27.

Телефон «горячей линии» в РБ:

+375-17-279-87-87

(пн–пт, 9.00–21.00)

Адрес для писем читателей:

Республика Беларусь, 220040, г. Минск, а/я 224,
ООО «Росчерк», «Де Агостини»,
«Атлас. Целый мир в твоих руках»

КАЗАХСТАН

Распространение:

ТОО «КГП «Бурда-Алатау Пресс»

Рекомендуемая цена:

69 руб., 12,90 грн, 14 900 бел. руб., 290 тенге.

Издатель оставляет за собой право увеличить

рекомендуемую цену выпусков.

Издатель оставляет за собой право изменять

последовательность номеров и их содержание.

Отпечатано в типографии: ООО «Компания Юнивест Маркетинг», 08500, Украина, Киевская область, г. Фастов, ул. Полиграфическая, д. 10.

Тираж: 75 000 экз.

© 2010–2013 ООО «Де Агостини»

ISSN 2075-0536

Информация к иллюстрациям

Обложка: Коралловое море. © DIOMEDIA

Коралловое море: © DIOMEDIA

Суэц: © DeAgostini Picture Library;

© GETTYIMAGES / Adina Tovy; © FOTOBANK / Adina Tovy;

© DIOMEDIA

Полуостров Кейп-Йорк: © DIOMEDIA

Трансantarктические горы: © DIOMEDIA

Коннемара: © DeAgostini Picture Library; © DIOMEDIA

Белен: © DeAgostini Picture Library; © DIOMEDIA

Дата выхода в России 21.09.2013.



МОРЯ И ОКЕАНЫ

МОРЕ
ТИХОГО ОКЕАНА

КОРАЛЛОВЕ МОРЕ

Мир подводных садов



Большой Барьерный риф, расположенный в Коралловом море, находится под государственной защитой: в 1975 г. был основан морской парк Большого Барьерного рифа, на его территории нельзя даже прикасаться к кораллам, рыбная ловля запрещена.

ОБЩИЕ СВЕДЕНИЯ

Местонахождение:

окраинное море на юго-западе Тихого океана.

Страны с выходом к морю:

Австралийский Союз, Папуа – Новая Гвинея, Соломоновы Острова, Республика Вануату, Новая Каледония — заморское особое административно-территориальное образование Франции.

Соседние моря: Тасманово — на юге, Соломоново — на севере.

Этнический состав населения побережья: австралийцы (англоавстралийцы), австралийские аборигены, меланезийцы, папуасы.

Главные порты: Брисбен (административный центр штата Квинсленд, Австралия) — 2 189 878 чел. (2012 г.), Порт-Морсби (остров Новая Гвинея, столица Папуа — Новой Гвинеи) — 307 643 чел. (2009 г.), Нумеа (остров Новая Каледония, столица заморской территории Франции) — 97 579 чел. (2009 г.).

Крупнейшая впадающая река: Бердекин (штат Квинсленд, Австралия).

Крупнейшие коралловые острова: Уиллис, Треграсс, Бамптон, Честерфилд.

ЦИФРЫ

Площадь поверхности: 4068 тыс. км².

Средний объем воды: 11 470 тыс. км³.

Максимальная глубина: впадина Бугенвиль (9140 м).

Средняя глубина: 2394 м.

Приливы: неправильные полусуточные, до 7,2 м.

КЛИМАТ

Субтропический.

Частые циклоны и тропические ливни.

Среднегодовая температура воздуха: от +18 до +27°C.

Средняя температура воды в августе: от +16 до +19°C.

Средняя температура воды в феврале: +24°C.

Среднегодовая температура воды на севере: +27,5°C.

Соленость: 34,5–35,5‰.

Среднегодовое количество осадков: 1000–3000 мм.

КОРАЛЛОВЫЙ КАЛЕЙДОСКОП

Коралловое море славят рифы, среди которых и крупнейший в мире — Большой Барьерный риф.

Коралловое море — полузамкнутое море Тихого океана, связанное 74-километровым Торресовым проливом с Арафурским морем Индийского океана.

Коралловое море начало формироваться 40-50 млн лет назад, когда отколовшаяся от Гондваны Австралийская

платформа двигалась к северу в сторону Азии. Процесс этот продолжается и в наши дни.

Сейчас здесь сохраняется сейсмическая активность: за последние полтора столетия в регионе было зафиксировано несколько сотен землетрясений силой 2–6 баллов. Одно

из последних, мощностью 8 баллов, произошло на Соломоновых островах в 2007 г.; оно спровоцировало цунами высотой в несколько метров.

Коралловое море особенно ценится своими «коралловыми садами». Скопление коралловых полипов привело к постепенному образованию



Большой Барьерный риф, созданный миллиардами крошечных коралловых полипов, — самая крупная живая структура на земле.

островов, самые большие из которых — Уиллис, Треграсс, Бамптон, Честерфилд. Правда, обитаемым в их числе можно назвать только Уиллис, да и то условно: на острове расположена австралийская метеорологическая станция, построенная в 1921 г. и служащая пунктом раннего предупреждения о приближающихся циклонах. Собственно население острова составляют сотрудники станции, работающие вахтой.

В наши дни жизнь Кораллового моря динамична: здесь хорошо развито судоходство, на побережье расположено 10 крупных морских портов.

Самый известный природный объект в водах Кораллового моря — Большой Барьерный риф. Он состоит примерно из 3 тыс. отдельных коралловых рифов и около тысячи островов, протянувшихся вдоль северо-восточного побережья Австралии на 2,5 тыс. км. Общая площадь, занимаемая рифом, составляет более 340 000 км². Большой Барьерный риф настолько важен для поддержания биоразнообразия, что его территория в 1981 г. была внесена в список Всемирного наследия ЮНЕСКО первой в Австралии.


Люди начали заселять берега Кораллового моря по меньшей мере 40 тыс. лет назад, продвигаясь на юг из региона Сундаланд, который

когда-то был продолжением Азии. Европейцы начали изучение Кораллового моря с окрестностей Большого Барьерного рифа в XVIII в. Во второй половине того же столетия Джеймс Кук (1728–1779 гг.) открыл сам Барьерный риф и несколько близлежащих островов. Однако вплоть до середины XIX в. маршруты через море оставались небезопасными из-за неполноты знаний о подводном рельефе и расположении рифов, поэтому гибель кораблей тут не была редкостью.

Правда, и в наши дни провести судно через воды Кораллового моря может только опытный капитан. Присутствие коралловых рифов

по-прежнему сильно затрудняет судоходство: в год в Коралловом море происходит 50–60 кораблекрушений.

Тем тяжелее пришлось участникам битвы в Коралловом море, произошедшей в мае 1942 г. Это было одно из крупнейших морских сражений на тихоокеанском театре военных действий. Самолеты с авианосцев США атаковали японскую эскадру, намеревавшуюся захватить Порт-Морсби на Новой Гвинее и остров Тулаги на Соломоновых островах. Потери с обеих сторон были примерно одинаковыми и тяжелыми, но японцы ушли с Кораллового моря, исчерпав ресурсы для нападения на Порт-Морсби.



На побережье Новой Гвинее, выходящем к Коралловому морю, сохранились традиции строительства домов на сваях: приливы здесь довольно высоки.



ЭКОНОМИКА

Судоходство.

Рыболовство.

Сфера услуг: туристические, транспортные, торговые.



В Коралловом море много атоллов и рифов, сильно затрудняющих судоходство, в том числе три крупнейших в мире барьерных рифа: Большой Барьерный риф Квинсленда, Барьерный риф Тагула и Новокаледонский риф. Море отличается уникальными ландшафтами подводных коралловых лесов. На юге и юго-западе Кораллового моря расположено два подводных плато — Квинсленд и Беллона, с глубинами менее 200 м. Течения образуют циклональный круговорот, на западной окраине которого берет начало Восточно-Австралийское течение. Циклоны, так же как и тропические ливни, — частое явление в этих местах, но в целом климат Кораллового моря теплый и спокойный.

КОРАЛЛОВЕ СОКРОВИЩЕ ПОД УГРОЗОЙ

По целому ряду причин в наши дни природа Кораллового моря находится в опасности: коралловые рифы исчезают, а на воде скапливается мусор.

Согласно международным договоренностям 1969 г., Большой Барьерный риф принадлежит Австралии. Он считается внутренним австралийским биорегионом. Последнее обстоятельство позволяет австралийским властям контролировать состояние морской биосферы.

А оно сегодня действительно внушает серьезные опасения. Хозяйственная деятельность человека угрожает природе Кораллового моря уже сейчас, а к 2026 г. численность городского населения по берегам моря увеличится еще на 40%. За последние несколько

десятков лет на поверхности моря и около его берегов скопился не поддающийся измерению объем мусора. Ситуацию усугубляют циклоны, разносящие его по всей акватории. Власти Австралии регулярно инициируют чистки в районе моря: мусор загружают в контейнеры и перевозят на континент для переработки.

С целью предотвращения дальнейшего загрязнения Кораллового моря еще в 1975 г. в районе Большого Барьерного рифа была запрещена шельфовая добыча нефти. Ввиду растущей угрозы икhtiофауне,

во многих акваториях наложен запрет на рыболовство.

Коралловое море исключительно по разнообразию видов рыб: их здесь более 2 тыс. видов. Также здесь водится около 3 тыс. видов моллюсков, свыше 300 разновидностей иглокожих. Что касается кораллов, то здесь наиболее распространены мадрепоровые (роговые) колонии, получившие свое название из-за расположения ветвей, напоминающих рога оленей.

Давние «враги» Кораллового моря — браконьеры, варварски

ДОСТОПРИМЕЧАТЕЛЬНОСТИ

■ **Природные:** Большой Барьерный риф, Барьерный риф Тагула, Новокаледонский риф.

■ **Город Брисбен (Австралия):** Брисбенский ботанический сад, Культурный центр Квинсленда, Центр современного искусства Джудит Райт, заповедник «Лоун Пайн Коала», Планетарий сэра Томаса Брисбена, заповедник Каррамбин, океанариум «Морской мир».

■ **Город Порт-Морсби (Папуа — Новая Гвинея):** исторический центр Таун, холм Пага, парк Эла-Бич, объединенная церковь Эла (1890 г.), здание парламента (1984 г.), Национальный музей, Национальный ботанический парк.

■ **Город Нумеа (остров Новая Каледония):** военно-морской музей, зоологический и лесной парк, дом в Латинском квартале, Кафедральный собор Святого Иосифа, Музей города Нумеа, Музей Новой Каледонии, муниципальный рынок, центр искусств, собор Нотр-Дам-дю-Пасифик.

ЛЮБОПЫТНЫЕ ФАКТЫ

■ Битва в Коралловом море 4–8 мая 1942 г. стала первым в военной истории столкновением авианесущих группировок. Кроме того, впервые в истории корабли обеих сторон не видели противника, поэтому не сделали ни одного выстрела. Боевые действия осуществлялись только самолетами морской авиации, базировавшимися на авианосцах.

■ Обитающие в Коралловом море летучие рыбы способны преодолевать в воздухе до 400 м, планируя на широких грудных плавниках.



Вид на деловые кварталы австралийского Брисбена со стороны пригорода Кенгуру-Пойнт.

разрушающие рифы ради их продажи на декоративные цели.

Но природе региона угрожает не только деятельность человека. Так, самым опасным врагом кораллов в числе их соседей является многолучевая морская звезда «терновый венец». Диаметр ее тела около полутора метра, количество лучей достигает двадцати и более. «Терновый венец» питается полипами рифообразующих кораллов: одна звезда поглощает от 6 до 13 м² кораллов в год.

Серьезный урон Большому Барьерному рифу наносят тропические ураганы. Сказывается и общее потепление климата, которое приводит к обесцвечиванию кораллов.

Несмотря на строгие экологические, а следовательно, экономические ограничения, города на

побережье Кораллового моря продолжают процветать. Самый большой город на Коралловом море — австралийский порт Брисбен, третий по численности (после Сиднея и Мельбурна) город страны, а кроме того, самый быстрорастущий в Австралии. Брисбен — центр Австралийской береговой торговой зоны. Город периодически страдает от наводнений (крупнейшие произошли в 1893, 1974, 2011 гг.), что является следствием деятельности циклонов, приходящих с Кораллового моря. Во время обильных дождей река Брисбен, на которой стоит город, выходит из берегов.

Другой крупный город на побережье — Порт-Морсби на Новой Гвинее.

Он получил свое название по бухте, которую открыл в 1873 г. английский мореплаватель Джон Морсби, в свою очередь назвавший ее в честь прославленного отца, адмирала Фэрфакса Морсби. Согласно рейтингу журнала The Economist, Порт-Морсби занимает второе место в списке худших городов мира по уровню жизни.

Другой значимый город на Коралловом море — Нумеа, столица заморской территории Франции Новая Каледония, в которую длительное время привозили каторжников. В настоящее время это один из самых быстрорастущих городов Тихоокеанского региона.

ЛЮБОПЫТНЫЕ ФАКТЫ

■ Причины быстрого роста популяции морской звезды «терновый венец» не найдены. Для защиты коралловых рифов от этого вида не придумано иного способа, кроме простого и трудоемкого отлова и уничтожения особей путем инъекции формалина.

■ Чаше, чем в других местах, в Коралловом море встречается гигантская тридакна: створки этого моллюска достигают 1,5–2 м в диаметре, а весит она 200–250 кг.

■ Одни из самых ядовитых существ на свете — морские змеи желтогубый плоскохвост (ужевидный морской крайт) и морская змея Дюбуа — обитают в Коралловом море. Рассказы о том, что их рот слишком мал, чтобы нанести укус человеку, на самом деле не имеют под собой оснований: ежегодно немало рыбаков гибнет от укусов этих пресмыкающихся.

■ Около 90% загрязнения Кораллового моря приходится на береговые стоки: дожди смывают в море пестициды и удобрения, используемые на обрабатываемых землях Австралии.



Мурены, живущие в коралловых рифах, вырастают до 3 м в длину и иногда нападают на дайверов.



ГОРОД
В ЕГИПТЕ



СУЭЦ

Южные ворота Суэцкого канала



В прошлом Суэц был небольшим поселком в Нижнем Египте. В наши дни это крупный промышленный центр и оживленный порт, где в очереди на проход по Суэцкому каналу выстраивается до пятисот кораблей.

ОБЩИЕ СВЕДЕНИЯ

Местонахождение: северо-восток Арабской Республики Египет.
Административный центр мухафазы (области) Суэц.
Время основания: VIII в.
Языки: арабский (официальный), английский.
Этнический состав: арабы.
Религии: ислам, коптская католическая и православная церкви.
Денежная единица: египетский фунт.

ЦИФРЫ

Площадь: 25,4 км².
Население: 478 553 чел. (2004 г.).
Плотность населения: 18 840,7 чел/км².
Высота над уровнем моря: 5 м.

КЛИМАТ

Сухой тропический.
Средняя температура января: +14,5°C.
Средняя температура июля: +29°C.
Среднегодовое количество осадков: 380 мм.
Относительная влажность воздуха: 53%.

ЭКОНОМИКА

Судоходство по Суэцкому каналу.
Морской порт.
Крупный транспортный узел (железнодорожные, автомобильные и воздушные пути сообщения).
Промышленность: нефтеперерабатывающая, нефтехимическая, химическая (удобрения), металлургическая (алюминий), текстильная, судоремонтная.
Сфера услуг: туризм и паломничество, торговые, транспортные.

МЕЖДУ ДВУМЯ МОРЯМИ

Еще в VII в. возле нынешнего Суэца находилось восточное окончание канала, соединявшего Красное море с рекой Нил.

Город Суэц расположен на северной оконечности Суэцкого залива Красного моря, у южного входа в Суэцкий канал. С появлением этого сооружения город стал похож на замок, что может держать открытым выход из Красного моря, а может и закрыть его.

Со стороны суши город окружен безводной пустыней. Вода поставляется в город из Нила, и данное обстоятельство во все века затрудняло развитие этого важного транспортного узла, расположенного на пересечении старинных торговых маршрутов:

из Аравии в Египет, из Африки и Индии — в страны Средиземноморья.

Поселение на месте Суэца было известно еще в Древнем Египте: это был центр добычи полезных ископаемых на Синайском полуострове, а также форпост, предназначенный для защиты региона от вторжения кочевых племен.

В VII в. н. э. — севернее места, где находится нынешний Суэц, — располагался город Колзум. Он стоял на восточном окончании канала, соединявшего реку Нил и Красное

море. Канал был построен при арабском полководце и политическом деятеле Амре ибн аль-Асе (около 573/583–664 гг.). В 770 г. второй халиф Аббасидского халифата, аль-Мансур (ум. 775 г.), разрушил канал, чтобы помешать своим врагам в Аравии получать товары и продовольствие, в том числе из Египта. Канал был закрыт, и Колзум пришел в упадок. Избежать полного исчезновения городу помогла традиционная торговля между Египтом и Аравией: караванные пути проходили именно здесь.



Мечеть в порту Тауфик — одной из двух гаваней Суэца — визитная карточка города.

В 780 г. халиф аль-Махди (744–785 гг.) частично восстановил канал — и Колзум стал возрождаться. Мешали этому постоянные войны между карматами (исмаилитами) и государством Фатимидов с центром в Каире. С этим периодом связано появление Суэца (тогда он назывался Сувейс, или Сувайе), что был построен неподалеку от Колзума и некоторое время служил источником пресной воды для окрестных поселков.

Стратегическое значение Суэца оценил египетский султан Саладин из династии Айюбидов (1137/1138–1193 гг.), вынудивший крестоносцев покинуть Ближний Восток. Саладин превратил Суэц в мощную крепость, чтобы защитить Египет с востока от отрядов крестоносцев французского рыцаря Рено де Шатильона (1124–1187 гг.).

К XIII в. Колзум был захвачен бедуинами. Тогда от города остались одни руины, и местное население было вынуждено перебраться в соседний Суэц.


В 1507 г. Суэц оказался в центре противоборства между португальцами и мамлюкскими султанами, оборонявшими город. На португало-египетскую войну (1505–1517 гг.) за господство в Индийском океане и за возможность контролировать торговлю индийскими пряностями у мамлюков ушло

слишком много усилий, их власть ослабела, что в конечном итоге помогло туркам-османам завоевать весь Египет.

В XVI в., при Оттоманской империи, Суэц стал крупной турецкой военно-морской базой и перевалочным пунктом на торговых путях из Египта в Аравию. Именно суэцкий флот Османской империи участвовал в сдерживании португальцев в их экспансии в Индийском океане. Правда, Португалия продолжала контролировать

торговлю вплоть до XVII в., когда в соперничество с португальцами вступили другие европейские державы.


К концу XVIII в., ко времени вторжения армии французского императора Наполеона I Бонапарта (1769–1821 гг.), Суэц уже утратил свое значение и был обычным провинциальным городком. Но самое тяжелое время было еще впереди: в 1800 г., после сражения между английскими и французскими войсками, большая часть города превратилась в руины.



Эпизод Русско-японской войны 1904–1905 гг.: отряд контр-адмирала Д. Г. Фелькерзама из 2-й Тихоокеанской эскадры проходит Суэцким каналом.



Суэц — важнейший пункт торгового и иного сообщения, через который проходят супертанкеры с нефтью. В среднем через канал проходит 48 судов в сутки.



Путь от Европы к Азии в обход Суэцкого канала длиннее на 8 тыс. км.

оборону и высадились на берегу Суэцкого канала. Израильтянам удалось пройти далеко вглубь территорий Египта, но под давлением СБ ООН они были вынуждены оставить отвоеванные территории, в том числе и город Суэц.

Суэц всегда развивался как порт, тяготея к морскому побережью, и это понятно: сразу за городской чертой начинается безводная пустыня. В наши дни город играет важную роль в международной торговле. Пульс Суэца отсчитывается по Суэцкому каналу, который, по данным на 2009 г., принес Египту 3,7% его ВВП. Суэц, так же как и Порт-Саид, работает на обеспечение курсирующих кораблей топливом и необходимым ремонтом. Суэц наряду с Порт-Саидом обеспечивает работу канала, а роль непосредственно командного центра играет специальное Управление делами Суэцкого канала, штаб-квартира которого находится в городе Исмаилия.

Город включает в себя территорию порта Тауфик, построенного непосредственно на входе в канал: в эту гавань ведет фарватер с минимальной глубиной 23,5 м. Через канал проходит 10% всех мировых морских перевозок. Здесь же построены два крупнейших египетских нефтеперерабатывающих предприятия: «Аль-Наср» и «Суэц».

Суэц значительно пострадал во время арабо-израильского конфликта. Но в итоге город был застроен кварталами современных домов, с дорогами апартаментами и офисными зданиями. Сохранились здесь и редкие старинные постройки времен английской колониальной администрации. На стенах многих зданий и сейчас еще заметны следы от пуль, напоминающие о сравнительно недавних военных конфликтах, в эпицентре которых он оказывался.

Железные дороги и автомагистрали соединяют Суэц с Каиром, Порт-Саидом и Исмаилией. Трубопровод Суэц — Каир доставляет в столицу продукты переработки нефти. В 1980 г. в городе был открыт автомобильный туннель Ахмеда Хамди, проходящий под каналом, соединяющим между собой Синайский полуостров и материковую часть Африки, и поражающий особенностями своей конструкции.



АВСТРАЛИЯ
И ОКЕАНИЯ

ПОЛУОСТРОВ
В АВСТРАЛИИ



ПОЛУОСТРОВ КЕЙП-ИОРК

Земля для сильных



Мыс Йорк, «венчающий» полуостров Кейп-Йорк, — самая северная точка австралийского континента.

ОБЩИЕ СВЕДЕНИЯ

Местонахождение: северо-восток Австралии.

Административная принадлежность: штат Квинсленд.

Административный центр: город Куктаун — 1573 чел. (2001 г.).

Крупные населенные пункты: город Кэрнс — 158 653 чел. (2008 г.), город Уэйпа — 3200 чел. (2008 г.).

Языки: английский (официальный); коренного населения.

Этнический состав: австралийские коренные жители (Бамага и Сеисия) и островитяне Торресова пролива, белые австралийцы, азиаты, полинезийцы.

Религии: верования аборигенов, католицизм, англиканство, лютеранство, буддизм, иудаизм, мусульманство, индуизм.

Денежная единица: австралийский доллар.

Крупные реки: Митчелл, Холройд, Арчер, Дьюси, Уэнлок, Колмен, Гилберт, Норманди.

ЦИФРЫ

Площадь: 137 000 км².

Длина (с севера на юг): около 600 км.

Ширина: около 430 км.

Население: 176 653 чел. (2008 г.).

Плотность населения: 1,3 чел./км².

Самая высокая точка: на хребте Мак-Илрейт (823 м).

КЛИМАТ

Тропический, муссонный.

Сезон дождей: с ноября по апрель.

Сезон засухи: с мая по октябрь.

Среднегодовая температура: на возвышенностях — +18°C, в низменностях — +27°C.

Среднегодовое количество осадков: около 2000 мм в районе гор Айрон-Рейндж к северу от Уэйпы и около 700 мм у южной границы полуострова.

Относительная влажность воздуха: 60–80%.

ДИКИЙ СЕВЕР АВСТРАЛИИ

Полуостров Кейп-Йорк малонаселен, и природа здесь еще не потеряла свои права.

Название полуострова Кейп-Йорк на севере Австралии в буквальном переводе означает «полуостров мыса Йорк». Именно этим мысом «оканчивается» полуостров, и он же является самой северной точкой австралийского континента.

Полуостров клином врезается между Коралловым морем на востоке

и заливом Карпентария Арафурского моря на западе. На севере Торресов пролив отделяет полуостров Кейп-Йорк от острова Новая Гвинея. Ширина самого узкого участка в этом месте составляет 150 км, и этот перешеек каждый год пытаются преодолеть тысячи азиатских мигрантов, которые на переполненных

лодках отправляются в путь к вожделенному австралийскому берегу. Многие из них гибнут в этом мелководном, штормовом и полном рифов проливе, а обломки суденышек сильнейший прибой выбрасывает на пологие, без единого намека на удобную гавань берега полуострова Кейп-Йорк.



Влажные тропические леса и мангровые заросли полуострова — места, вглубь которых редко отваживаются заходить даже аборигены.

Определенная географическая граница полуострова на юге отсутствует, ее устанавливает Закон о наследии полуострова Кейп-Йорк 2007 г. В нем указано, что официальная южная граница полуострова Кейп-Йорк проходит на 16° ю. ш.

Во времена последнего ледникового периода, когда уровень океана был значительно ниже, Австралия и ряд окружающих ее островов, включая Новую Гвинею, а также австралийский континентальный шельф представляли собой доисторический суперматерик Сахул. Территория современного полуострова Кейп-Йорк находилась в ту пору достаточно далеко от океана, соединяя Австралию и Новую Гвинею. Лишь около 8 тыс. лет назад образовался Торресов пролив — и Кейп-Йорк стал полуостровом со своими нынешними очертаниями.

Ландшафт полуострова Кейп-Йорк в течение долгого времени подвергался эрозии и теперь представляет собой плоскую равнину с низкими холмами. Область возвышенностей находится на востоке: здесь расположены низкие холмы и хребты, являющиеся продолжением Большого Водораздельного хребта. Самая высокая точка на полуострове зафиксирована на хребте Мак-Илрейт — 823 м. На восток и запад от Большого

Водораздельного хребта простираются низменности Карпентария и Лаура.

В отличие от большинства других районов Австралии, на Кейп-Йорке много рек: на полуостров, занимающий 2,7% площади австралийского континента, приходится четверть всего речного стока страны. У здешних рек извилистые русла и широкие пойменные участки среди густых тропических лесов, песчаных дюн и мангровых зарослей. Реки протекают в основном к западу от горного хребта, являющегося водоразделом между заливом Карпентария и Коралловым морем. В засушливый сезон большая часть водных артерий пересыхает, в сезон дождей они переполняются.

Полуостров Кейп-Йорк считается одним из последних диких районов

на земле, где почти в первозданном виде сохранились влажные тропические леса и саванны.

Тропические саванны занимают большую часть полуострова, при этом встречаются редкие «вкрапления» эвкалиптов. Влажные тропические леса занимают площадь примерно 748 тыс. га (5,6% всей площади полуострова). Основная масса тропических лесов находится в горах Мак-Илрейт и Айрон-Рейндж. Здесь растет около тысячи видов растений (10% — редкие и находящиеся под угрозой исчезновения), обитает 200 видов одних только бабочек, из них 11 — эндемичных.

Крупнейший в Австралии мангровый лес расположен на берегу залива Ньюкасл и является местом обитания гребнистого крокодила.



На скалах Кейп-Йорка сохранились рисунки аборигенов, выполненные охрой.

ЭКОНОМИКА

Промышленность: горнодобывающая (бокситы, железная руда, золото, свинец). Морское рыболовство.

Сфера услуг: туристические, транспортные, гостиничные.



Восточная часть полуострова Кейп-Йорк — гористая, западная — низменная. Берега пологие и болотистые, береговая линия изрезана слабо, здесь практически отсутствуют бухты, годные для стоянки судов. Преобладают эвкалиптовые леса: близкие к типу саванн — на западе и влажные тропические — на востоке.

ПОЛУОСТРОВ ИМЕНИ ГЕРЦОГА

Своим названием полуостров обязан английскому путешественнику Джеймсу Куку (1728–1779 гг.), который назвал его в честь герцога Йоркского Эдварда Августа.

В лесах и болотах полуострова Кейп-Йорк живет более 700 видов наземных позвоночных животных и около 3300 видов цветковых растений. Многие из них относятся к реликтам Гондваны — древнего суперконтинента, включавшего в себя почти всю сушу, в том числе и Австралию, окончательно отделившуюся от других материков 70–80 млн лет назад. Также на полуострове выжило наибольшее количество эндемиков Австралии: более 260 видов растений и 40 видов наземных позвоночных животных, сосредоточенных в тропических лесах

заповедника Айрон-Рейндж-Ресурс. Самые дикие и заболоченные территории находятся в национальных парках Джардин-Ривер и Лейкфилд, а также в устьях рек на западных равнинах.

Официальная история континента считает первым мореплавателем, открывшим Австралию, голландца Виллема Янсона (около 1570–1632 гг.), в 1606 г. ступившего на берег западного побережья полуострова Кейп-Йорк. Уже тогда он отметил в своих записях, что обнаруженные земли чрезмерно заболочены,

Достопримечательности

- **Природные:** залив Шелберн (песчаные дюны), национальный парк Блэк-Маунтинс, мыс Мелвилл (валуны черного гранита), карстовые пещеры на юге (пещера Коралин протяженностью 13 300 м, открытая в 1910 г.), Большой Барьерный риф, национальный парк «Тропический лес Дейнтри-Рейнфорест», национальный парк «Остров Лизард», Национальный парк Лейкфилд.
- **Город Куктаун:** Центр общины аборигенов (Гунгарт), «Стена истории», ботанический сад.
- **Город Кэрнс:** бульвар Эспланада, крокодиловая ферма, парк Паронелла, тропический зоопарк.
- **Культурные:** петроглифы аборигенов в поселке Лаура.

Любопытные факты

- Во время Второй мировой войны аэропорт Куктауна сыграл важнейшую роль в предотвращении оккупации австралийской территории: в 1942 г. в Коралловом море была предотвращена высадка японских войск.
- Во многих населенных пунктах, находящихся на побережье, категорически запрещено заходить в море из-за крокодилов, акул, морских змей и ядовитых медуз, особенно «морской осы» (от ее ожога смерть наступает в течение трех минут). Поэтому местные жители предпочитают купаться в реках и немногочисленных озерах.
- Раз в два года на полуострове Кейп-Йорк проходит Фестиваль аборигенных культур. Устраиваются традиционные танцы, проводятся обряды и прогулки по тайным тропам в девственных лесах. В фестивале принимают участие около 500 представителей разных племен, а само представление приезжают посмотреть около 5000 зрителей: их мало, так как сюда не просто добраться.

а туземцы невероятно враждебны: аборигены убили десять матросов Янсона. В дальнейшем о полуострове надолго забыли.

Куда большую известность этим краям принесло пребывание здесь



Танцы аборигенов — непременная часть фестиваля туземной культуры.



Красные утесы города Уэйпа — самое большое месторождение бокситов на полуострове.



Щеки пальмового, или черного, какаду при возбуждении окрашиваются в алый цвет.

знаменитого английского мореплавателя Джеймса Кука (1728–1779 гг.), достигшего восточного побережья Кейп-Йорка в 1770 г. Обстоятельства были таковы, что Кук просто вынужден был высадиться на берегу полуострова: его корабль угодил на риф и нуждался в ремонте. Проведя здесь полтора месяца, Кук ознакомился с местным диалектом, увидел странное животное, которое аборигены племени гуугу йимитир называли гангурру (на слух Кук записал это название как «кенгурру»). Тогда же Кук дал название мысу Йорк в честь герцога Йоркского.

Даже местные жители не стремятся заходить глубоко в дремучие леса полуострова, а их резервации сосредоточены по берегам. Коренное население останавливает не только особое отношение к «духам леса», но и сугубо практические соображения:

■ ЛЮБОПЫТНЫЕ ФАКТЫ

■ Город Куктаун основан на месте золотого месторождения. «Золотая лихорадка» началась здесь в 1872 г., и сюда хлынули старатели со всего мира. С 1873 по 1890 г. было добыто 15 500 кг золота.

■ На полуострове обитает черный какаду — птица семейства какаду и единственный вид рода черных какаду. Любые попытки содержать птицу в домашних условиях оканчиваются неудачей: во-первых, ее требуется кормить орехами канарского дерева, во-вторых, черный попугай обладает на удивление крепким клювом и способен быстро разломать клетку, перекусывая металлические прутья толщиной в полсантиметра.

■ Аборигены островов Торресова пролива до сих пор занимаются особым ремеслом — плетением фигур на пальцах. В европейской культуре это необычное занятие получило название «колыбель для кошки».

железистые почвы Кейп-Йорка почти неплодородны, и заниматься здесь сельским хозяйством просто невозможно, охота трудна и крайне опасна. Отсюда и невероятно низкая плотность населения на полуострове.

Освоению территории полуострова мешает и отсутствие дорог: те, что есть, в сезон дождей заливаются водой, а единственным надежным средством передвижения остается вертолет.

Тем не менее у полуострова есть определенная ниша в экономике Австралии. Здесь ведется добыча бокситов и железной руды, разрабатываются оставшиеся месторождения золота. Сельское хозяйство

представлено пастбищным скотоводством. Пятую часть территорий полуострова занимают резервации аборигенов, значительная площадь прочих территорий объявлена национальными парками.

Административный центр Кейп-Йорка — Куктаун, в котором постоянно проживает примерно полторы тысячи человек. Город назван в честь Джеймса Кука, чей корабль команда ремонтировала именно в здешней бухте. Тут же установлена так называемая «Стена истории», на которой описана жизнь в Куктауне с точки зрения аборигенов, что стало редким символом примирения белых австралийцев с коренными жителями континента.



Здания XIX в. — эпохи английской колонизации в городе Куктаун.



ТРАНСАНТАРКТИЧЕСКИЕ ГОРЫ

Горный пояс Антарктиды



Ледокол «Капитан Хлебников», спущенный на воду в 1981 г., был создан для работы в ледовых условиях при температуре не ниже -50°C . В 1990 г. судно было переоборудовано в туристическое — и до недавнего времени совершало рейсы к Антарктиде и Северному полюсу.

ОБЩИЕ СВЕДЕНИЯ

Местонахождение:

центральная часть Антарктиды.

Состав: хребты Куин-Мод, Куин-Элизабет и Куин-Александра; горы Тил, Пенсакола, Хорлик.

ЦИФРЫ

Площадь: 584 024 км².

Протяженность: 4000 км.

Ширина: от 200 до 600 км.

Средняя высота: 2000–3000 м.

Самая высокая точка: гора Керкпатрик (хребет Куин-Александра, 4528 м).

КЛИМАТ

Антарктический.

Средняя температура

зимой: от -60 до -70°C во внутренних районах, -35°C на побережье.

Средняя температура

летом: от -25 до -45°C во внутренних районах, $+5^{\circ}\text{C}$ на побережье.

Среднегодовое количество осадков: 30–50 мм снега во внутренних районах, до 600–700 мм на побережье.

Относительная влажность воздуха: 60–80%.

ЛЮБОПЫТНЫЕ ФАКТЫ

■ На мысе Адэр — одной из двух крайних точек Трансантарктического хребта — находятся хижины норвежского полярного исследователя Карстена Борхгревинка (1864–1934 гг.), который стал первым человеком, ступившим на антарктический материк в 1895 г. Он же провел здесь первую успешную зимовку в 1899–1900 гг. Хижины были построены в 1899 г. Это первые сооружения, созданные в Антарктиде руками человека, притом отлично сохранившиеся в холодном климате континента. Зимовье Борхгревинка находится на территории, являющейся объектом территориальных притязаний Новой Зеландии.

ГОРЫ ОТ МОРЯ ДО МОРЯ

Трансантарктические горы — одни из самых протяженных в мире — проходят через всю Антарктиду от моря Росса до моря Уэдделла.

Трансантарктические горы — система хребтов в Антарктиде, протянувшаяся на несколько тысяч километров от Земли Котса (восточное побережье моря Уэдделла Атлантического океана) до мыса Адэр на севере Земли Виктории (западное побережье моря Росса Тихого океана). Это одна из самых протяженных горных систем в мире.

В географии Трансантарктические горы принято считать границей между Западной и Восточной Антарктидой. Примерно в 480 км от горной системы находится Южный полюс.

В геологическом отношении Трансантарктические горы представляют собой крупный горст — поднятый по разломам участок земной коры, образовавшийся в результате тектонической

деятельности. Горы состоят из отдельных горных систем, в свою очередь разделенных на более мелкие хребты.

Трансантарктические горы намного старше прочих антарктических хребтов. Они образовались в результате тектонического подъема 65 млн лет назад, а все прочие горы Антарктиды имеют куда более позднее вулканическое происхождение.



Ледник Тейлора неторопливо стекает вниз по Сухим долинам Мак-Мёрдо.

Геологическое строение и состав пород Трансантарктических гор довольно сложны, что объясняется длительным процессом их формирования. В основании гор лежат кристаллические породы (сланцы, гнейсы, кварциты, мраморы, амфиболиты), в среднем ярусе — осадочные и магматические породы (филлиты, песчаники, конгломераты), верхние слои сложены преимущественно песчаниками и глинистыми сланцами. В верхних слоях были обнаружены месторождения каменного угля, но они не разрабатываются из-за их труднодоступности.

Вершины и долины Трансантарктических гор свободны ото льда, что является исключительным случаем для Антарктиды. В рельефе гор даже выделяют Сухие долины Мак-Мёрдо (долины-оазисы Виктории, Райта и Тейлора), где снеговой покров и ледовый панцирь отсутствуют из-за необычно мизерного количества осадков и разрушения льда. Это самая большая область в Антарктиде, лишенная льда: ее площадь составляет около 8 тыс. км². Здесь наблюдается кatabатический ветер, который плотными холодными потоками дует от вершин к подножию гор. Его скорость в долинах достигает 320 км/ч. По условиям международного Договора

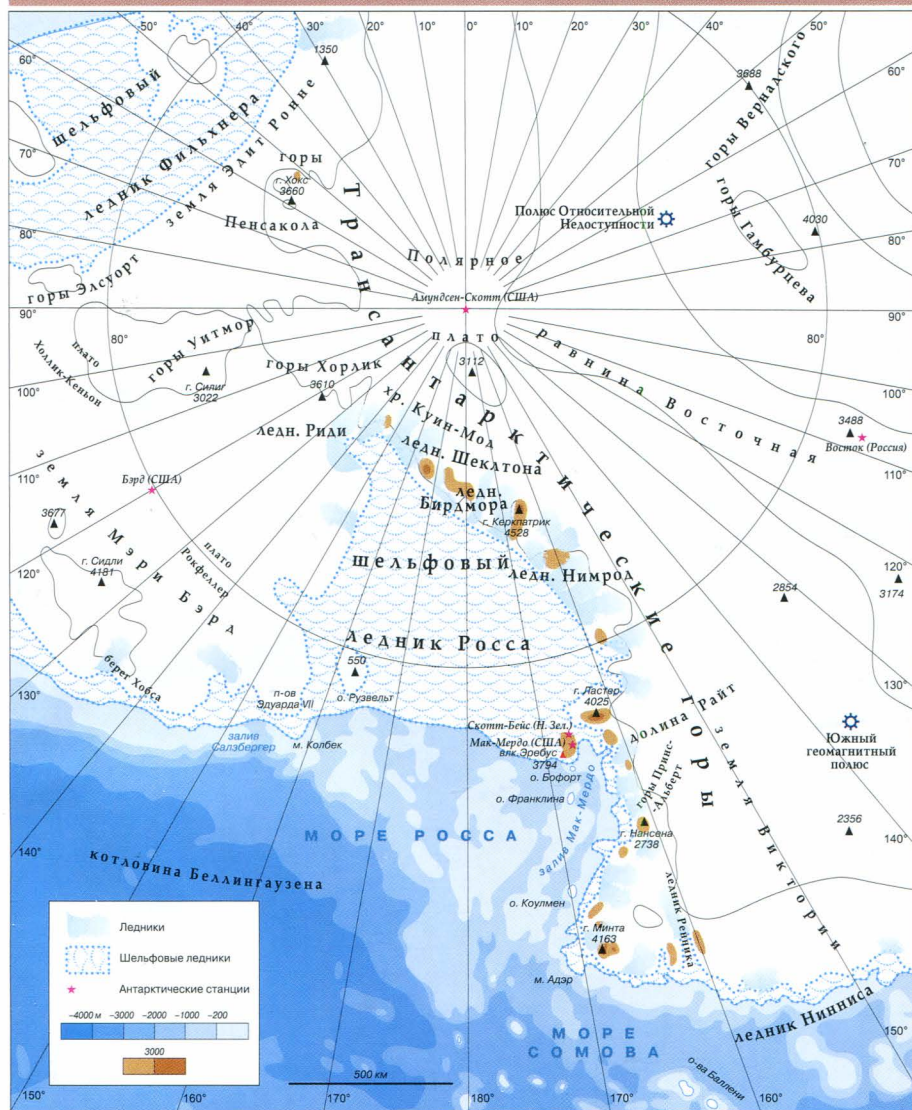
об Антарктиде 1959 г., Сухие долины Мак-Мёрдо причислены к особо охраняемым территориям.

Самой высокой вершиной Трансантарктических гор является гора Керкпатрик, достигающая 4528 м в высоту. Она представляет собой крупнейшее собрание ископаемых организмов в Антарктиде, именуемое Формацией Хансона. Так как в далеком прошлом,

еще до наступления ледникового периода, климатические условия на Антарктиде были практически такими же, как и на других современных континентах, здесь обитали организмы того же происхождения, что и в других частях света. В частности, здесь были обнаружены останки многих видов динозавров, среди которых и трилодонты — травоядные динозавры.



Самая большая в Антарктике колония императорских пингвинов на мысе Роже в море Росса.



ДОСТОПРИМЕЧАТЕЛЬНОСТИ

- **Природные:** Кровавый водопад (долина Тейлора), гора Керкпатрик и Формация Хансона, шельфовый ледник Росса, Сухие долины Мак-Мёрдо (долины-оазисы Виктории, Райта и Тейлора), озеро Фрикселл, ледник Бирдмора, птичьи базары, лежбища тюленей.
- **Прочие:** шоссе Мак-Мёрдо — Южный полюс.

ЛЮБОПЫТНЫЕ ФАКТЫ

- Самый крупный из зарегистрированных айсбергов, отколовшихся от шельфового ледника Росса, имел площадь 31 080 км², что больше территории Бельгии.
- Сухие долины Мак-Мёрдо по праву считаются самым засушливым местом на земле: дождь и снег не шли здесь на протяжении последних 2 млн лет.
- В долине Тейлора (одна из Сухих долин Мак-Мёрдо) находится так называемый Кровавый водопад — это водный поток кроваво-красного цвета, с большим содержанием оксида железа, образовавшегося в результате деятельности анаэробных бактерий.
- В Формации Хансона были обнаружены останки птерозавра — летающего динозавра — размером с крупную ворону. Здесь же были найдены останки первого в Антарктиде плотоядного динозавра — криолофозавра. На черепе самца криолофозавра был нарост, похожий на элемент причёски рок-певца Элвиса Пресли, из-за чего поначалу ему даже дали название «Элвисозавр». Также здесь были обнаружены останки динозавра длиной 6–7 м и весом 4–6 т, названного учеными глациализавр, или «ледяной ящер».

Трансантарктические горы протянулись через всю Антарктиду, разделив континент на две неравные части. По линии этой горной системы проходит граница Западной и Восточной Антарктиды. В районе Трансантарктических гор расположен шельфовый ледник Росса — крупнейший в Антарктиде. Трансантарктические горы — своеобразный «транзитный» пункт, через который лед с Восточно-Антарктического ледникового щита проходит в направлении моря Росса.

НА ПУТИ ВЕЛИКИХ ИССЛЕДОВАТЕЛЕЙ

Трансантарктические горы оказывались на пути нескольких знаменитых исследователей Антарктиды.

Первооткрывателем Трансантарктических гор считается английский полярный исследователь капитан Джеймс Кларк Росс (1800–1862 гг.). В 1841 г. он разглядел этот горный хребет со стороны моря Росса (оно получило свое название в честь самого путешественника). Открытие Росса не умаляет даже тот факт, что Антарктиду он считал архипелагом, а не материком, да и на антарктический берег ни разу не сходил.

Преодолеть Трансантарктические горы человеку оказалось под силу только в начале XX в. В 1908 г. экспедиция англо-ирландского исследователя Эрнеста Шеклтона (1874–1922 гг.) впервые пересекла хребет по леднику Бирдмора, однако Южного полюса не достигла.

В 1911 г. английский капитан, один из первооткрывателей Южного полюса, Роберт Скотт (1868–1912 гг.) также побывал на леднике Бирдмора.



Ледник сходит по склонам Трансантарктических гор в Сухую долину, откуда понадеет в море Росса.



Оголенные склоны горы Фингер-Маунтин — идеальное место для изучения геологической истории Антарктиды.

вместе с четырьмя участниками похода на исходе сил достиг цели, но с горечью убедился, что за месяц до него здесь побывала экспедиция Амундсена, о чем свидетельствовала оставленная победителями табличка с соответствующей датой. Роберт Скотт и его товарищи погибли на обратном пути. Руалю Амундсену удалось вернуться домой, но в 1928 г. он трагически погиб в Арктике во время поисков пропавшей экспедиции Умберто Нобиле.

До конца 1940-х — начала 1950-х гг. Трансантарктические горы оставались неисследованными. В 1946–1947 гг. была осуществлена американская антарктическая экспедиция под кодовым наименованием «Высотный прыжок». В ходе ее, в частности, была проведена аэрофотосъемка района Трансантарктических гор.

Еще более точные сведения о топографии гор были получены в ходе Международного геофизического года (1 июля 1957 г. — 31 декабря 1958 г.). Тогда, благодаря исследовательской работе представителей 67 стран мира, действовавших по единой согласованной программе, Трансантарктические горы были исследованы с воздуха полностью.

Само же название Трансантарктические горы появилось только

в 1962 г. и было предложено Советательным комитетом по названиям в Антарктике — консультативным органом при Совете по географическим названиям США. В настоящее время именно это их наименование признано во всем мире.

Природа Трансантарктических гор и их окрестностей ничем особенным не отличается от природы остальной Антарктиды. Во внутренних районах гор найдены только бактерии,

лишайники, водоросли и грибоподобные организмы.

Единственным заметным признаком деятельности человека в этих горах стало появление в 2006 г. шоссе Мак-Мёрдо — Южный полюс между американскими исследовательскими станциями «Мак-Мёрдо» и «Амундсен — Скотт». Грузы в район Южного полюса можно доставлять и по воздуху, но плохая погода летом в районе Мак-Мёрдо препятствует полетам.



Вертолет — самое надежное средство передвижения в горах Антарктиды.



КОННЕМАРА

«Дикая» Ирландия

ОБЛАСТЬ
В ИРЛАНДИИ



Аббатство Кайлемор на северном берегу озера Поллакаппул, основанное в 1920 г. монашенками-бенедиктинками, вынужденными оставить свое прежнее аббатство в Инпре (Бельгия) в годы Первой мировой войны, размещено в замке 1867 г. постройки известного архитектора Д. Фуллера. С 70-х гг., когда замок был открыт для посетителей, Кайлемор стало одной из главных туристических достопримечательностей Коннемары.

ОБЩИЕ СВЕДЕНИЯ

Местонахождение:

запад Ирландии.

Территориальная принадлежность: графство Голуэй, провинция Коннахт, Республика Ирландия.

Крупнейший населенный пункт: город Клифден — 2056 чел. (2011 г.).

Языки: ирландский, английский.

Этнический состав: ирландцы.

Религия: католицизм.

Денежная единица: евро.

ЦИФРЫ

Площадь (графство Голуэй): 6148 км².

Население (графство Голуэй): 250 541 чел. (2011 г.).

Плотность населения (графство Голуэй): 40,8 чел/км².

Средняя высота: 200 м.

Самая высокая точка: гора Бен-Бон (729 м).

КЛИМАТ

Умеренный морской.

Средняя температура января: +8°C.

Средняя температура июля: +20°C.

Среднегодовое количество осадков: 1500 мм.

Относительная влажность воздуха: 70%.

ЭКОНОМИКА

Сельское хозяйство: овцеводство.

Речное, озерное и морское рыболовство.

Сфера услуг: туристические.

ЛЮБОПЫТНЫЕ ФАКТЫ

■ Французский критик и автор романов Поль Бурже (1852–1935 гг.), посетивший Западную Ирландию, в 1881 г. писал: «Я побывал в Коннемаре и могу сказать: Коннемара — самая дикая часть этих диких мест».

КРАЙ КЕЛЬТСКИХ КЛАНОВ

Название Коннемары происходит от имени одного из древних кельтских племен.

Коннемара — историческая область на западе Ирландии.

Территориально Коннемара занимает полуостров между бухтой Киллари и заливом Килкиэран. У Коннемары нет четких границ, но с давних времен принято выделять Южную и Северную Коннемару, которые разделены горами Твелв-Бенз и рекой Оуэнглин. С юга, запада и севера Коннемара

выходит к побережью Атлантического океана. На востоке река Инвенмор, озеро Оорид и западные отроги гор Момтеркс отделяют Коннемару от остального графства Голуэй.

Летние зеленые пейзажи Коннемары принято считать образцово ирландскими, и полюбоваться на них приезжают со всего мира. Типичный ландшафт Коннемары — торфяные болота,

озера и гряда невысоких гор. Возвышенности чередуются с обширными заболоченными низменностями и равнинами, на которых растут луговые травы. В целом растительность здесь бедная и представлена преимущественно вереском, камышами, пушицей. Что касается фауны, то здесь обитают барсуки, выдры, зайцы, а в прибрежных водах встречаются тюлени и киты.



С вершины Даймонд-Хилл открывается вид на Атлантическое побережье и Национальный парк Коннемара, в котором обитают, в частности, знаменитые коннемарские пони.

Название области происходит от ирландского *Connmhaicne Mara*, что значит «Племя живущих у моря». Так называлось одно из кельтских племен, поселившихся здесь еще в раннем Средневековье. Лишь в XVIII в. это название было сокращено до простого Коннемара.

Земли Коннемары начали заселяться еще в древние времена. До прихода англичан здесь жили кельты: сначала клан Кили, а после XIII в. — клан О'Флагерти, который перебрался сюда, гонимый вторгшимися в Коннахт англичанами.

Судя по сохранившимся историческим хроникам, неприветливая и суровая Коннемара, так же как и Коннахт в целом, производила на англичан гнетущее впечатление. Этим, в частности, объясняется тот факт, что они отправляли сюда взятых в плен бунтовщиков-ирландцев. Вождю Английской революции

XVII в. и «сильному человеку» Англии Оливеру Кромвелю (1599–1658 гг.), сославшему в этот дикий край непокорных ирландцев, принадлежит авторство поговорки: «Сослать их в ад или в Коннахт».

В конце XVIII в. Коннемара и весь Коннахт стали местом, где произошло одно из самых знаменательных и трагических событий в истории Ирландии. В 1798 г. здесь началось восстание против английского господства, поднятое движением «Объединенные

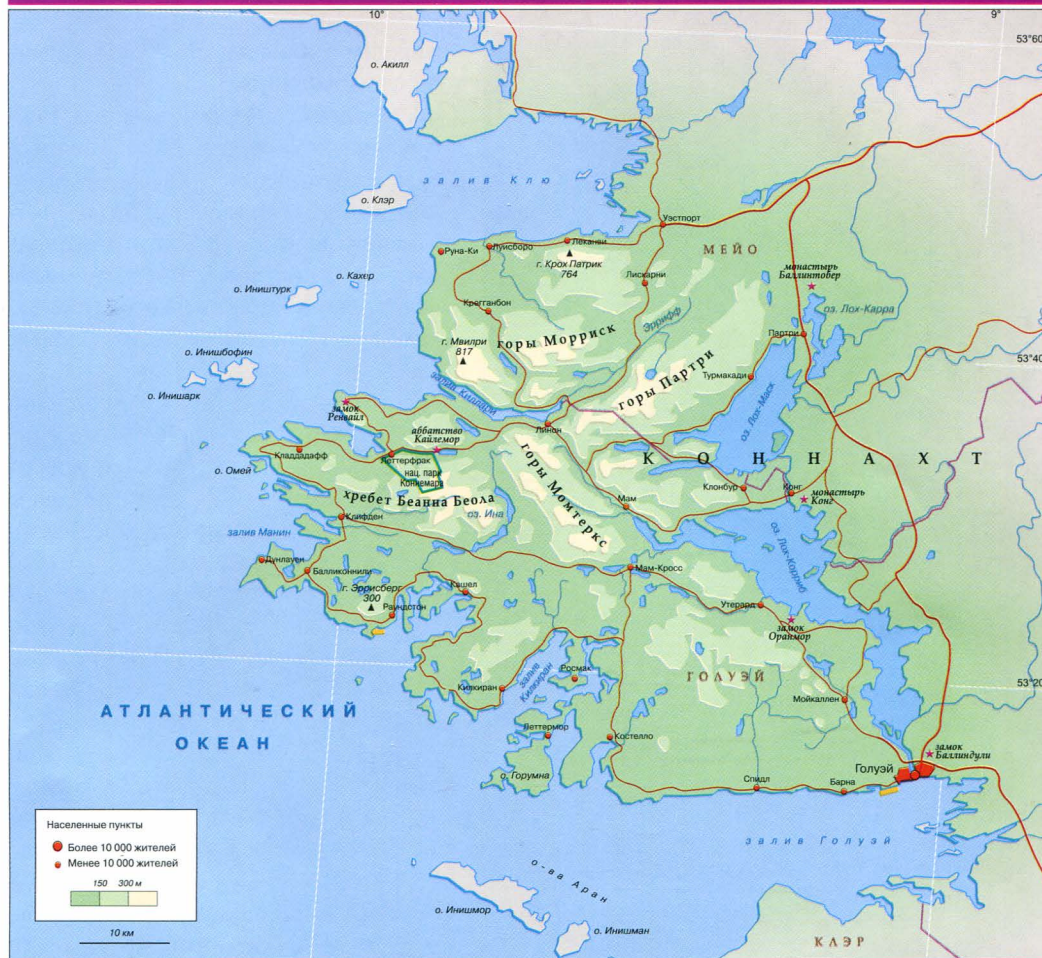
ирландцы». Французское правительство (Директория) отправило военный отряд на помощь восставшим. Объединенные франко-ирландские войска разгромили англичан под Каслбаром (графство Мейо). Ободренные успехом, повстанцы провозгласили Республику Коннахт, и Коннемара стала ее центром. Однако англичане сумели подавить восстание, Республика Коннахт пала, и Коннемара так и осталась тихой отдаленной областью Ирландии.

П ЛЮБОПЫТНЫЕ ФАКТЫ

- На Европе — шестом спутнике Юпитера — есть область, названная астрономами Хаос Коннемары. Под «хаосом» в планетной геологии понимают область на поверхности небесных тел, состоящую из беспорядочного сочетания гряд, трещин, плато.
- Один из самых знаменитых уроженцев Коннемары — британский актер ирландского происхождения Питер О'Тул («Лоуренс Аравийский» (1962 г.), «Как украсть миллион» (1966 г.), «Человек из Ла-Манчи» (1972 г.)), родившийся здесь в 1932 г.



Замок Онанэйр — жилая укрепленная башня, которая была возведена кланом О'Флагерти в XVI в. Онанэйр расположен у озера Лох-Корриб, второго по величине в Ирландии.



Пейзаж Коннемары — это бесчисленные блестящие озера посреди равнинного болотистого ландшафта — следы ледника. На юге, западе и севере Коннемара выходит к Атлантическому океану. Местами побережье, сильно изрезанное глубокими бухтами и заливами, обрывается невысокими скалами. Подальше от берега доминируют отдельные весьма высокие холмы, покрытые кустарником.

ДОСТОПРИМЕЧАТЕЛЬНОСТИ

■ **Город Клифден:** замок Баллинахинч (XVIII в.), замок Клифден (1815 г.), протестантская церковь (1820 г.), католическая церковь (1830 г.), Скай-Роуд («Небесная тропа» — 11-километровая дорога вдоль Атлантического океана), торфяник Дерригимлаг, маяк Слайн-Хед, Клифденский музей, замок Эббиглен, замок Онанэйр.

■ **Природные:** торфяники, аббатство Кайлемор, Викторианские сады, скалы Клифден, Национальный парк Коннемара, горы Двенадцать Пиков, Момтеркс, Даймонд-Хилл.

■ **Исторические:** памятник авиаторам Джону Элкоу и Артуру Брауну, гора Святого Патрика.

ЛЮБОПЫТНЫЕ ФАКТЫ

■ Коннемарский пони — единственная национальная ирландская порода пони, самая рослая из этой породы животных (рост до 1,5 м в холке). Они живут до 30 лет. Старые легенды рассказывают о том, что эта порода произошла в результате смешения лошадей с кораблей испанской «Непобедимой армады», потерпевших крушение вблизи Коннемары в 1568 г., и диких пони, живших в местных горах.

■ Коннемарский зеленый мрамор — сырье для изготовления как каменных плит для облицовки зданий, так и ювелирных изделий. Также он используется для изготовления подвески для самой главной награды ирландских скаутов.

САМЫЙ БОЛЬШОЙ ГЭЛТАХТ

Коннемара малонаселенна, но регион занимает первое место в Ирландии по доле жителей, разговаривающих исключительно на ирландском языке.

Коннемара — малозаселенный район. Это объясняется как удаленностью области от крупных городов, так и бедностью почв, а также практически полным отсутствием природных ресурсов. Пожалуй, единственный из них — коннемарский зеленый мрамор. Его добывали здесь с доисторических времен, он очень ценится и в наши дни.

Еще в прошлом веке основой экономики были разработки торфа и рыболовство, а в настоящее время все большее значение приобретает международный туризм. Сами ирландцы считают Коннемару лучшим местом для любительской рыбалки: здесь водится крупный лосось и кумжа.



Местные ландшафты почти безлюдны: это торфяные болота, луга и пастбища.



Панорама города Клифден — самого большого в области.
Слева — католическая церковь постройки 1830 г.

Одна из главных достопримечательностей Коннемары — Национальный парк Коннемара, а в нем — более пятидесяти невысоких горных вершин, собранных в четырех кряжах: Двенадцать Пиков, Момтеркс, Партри и Шеффри. Особняком стоит вершина Даймонд-Хилл (Алмазный холм), у подножия которой расположилось аббатство Кайлемор. На склонах Даймонд-Хилла сохранились руины фермы XIX в. и каменный мегалит, установленный первыми жителями этих мест еще 5 тыс. лет назад. В Коннемаре близ деревни Линон расположен один из трех ирландских фьордов — бухта Киллари.

Главный город Коннемары — Клифден. Буквальный перевод ирландского названия Клифден

(Ан-Клохан) — «Церковь пчелиного улья». Действительно, когда-то церковь была здесь самым высоким зданием, возвышавшимся над ульями: местные жители издавна занимались получением верескового меда из нектара мелких розовых цветков вечнозеленого ветвистого кустарника — вереска обыкновенного. Сам городок был основан в 1812 г. сэром Джоном Д'Арси (1785–1839 гг.),

жившим в Клифденском замке, ныне полуразрушенном.

Торфяник Дерригимлаг рядом с Клифденом прославило одно событие, связанное с историей авиации. В 1919 г. англичанин Джон Элкок и американец Артур Браун, завершая первый в истории беспосадочный авиаперелет через Атлантику, разбили здесь свой самолет Vickers Vimy IV, но сами уцелели.

В Клифдене с 1924 г. проводят ежегодный Фестиваль коннемарских пони — очень выносливых и добродушных животных. В ходе фестиваля проводится парад лошадок и демонстрация их выучки.

Также здесь проводится известный всем ирландцам Клифденский фестиваль искусств, с концертами ирландской музыки и танца, Клифденский фестиваль традиционной музыки.

Почитание древних традиций возведено в Коннемаре почти что в культ, что выражается, в частности, в замене английского языка ирландским. Коннемара является гэлтахтом: так в Ирландии называют районы, где родной язык сохраняют как язык повседневного общения значительной части жителей. С этой целью здесь, например, старательно соблюдают закон 2005 г., согласно которому все англоязычные вывески на западном побережье страны должны быть заменены на ирландские. При численности населения Коннемары чуть более 30 тыс. человек, от 20 до 24 тыс. из них говорят на ирландском языке, что сделало Коннемару самым большим гэлтахтом.

❗ ЛЮБОПЫТНЫЕ ФАКТЫ

■ Гора Святого Патрика в Коннемаре известна тем, что именно на ней этот ирландский святой постился 40 дней и тогда же изгнал из Ирландии всех змей. В последнее воскресенье июля на гору поднимаются до 25 тыс. паломников. В 1980-е гг. здесь обнаружили месторождение золота, но местные власти приняли решение запретить его разработку.

■ В 1951 г. американский режиссер Джон Форд снял в Коннемаре одну из своих картин, «Тихий человек», с Джоном Уэйном и Морин О'Хара в главных ролях. Съемки проходили в деревне Конг, где сейчас каждый дом и паб превращены в памятник съемкам этого фильма.



Монастырь Килмакдуа, основанный в VII в. Его башня — образец древнего ирландского зодчества — на 1,5 м отклонилась в сторону.



ЮЖНАЯ АМЕРИКА

ГОРОД
В БРАЗИЛИИ

БЕЛЕН

Врата Амазонии



Столица бразильского штата Пара, откуда начинаются многие путешествия по Амазонке.

ОБЩИЕ СВЕДЕНИЯ

Местонахождение:

север Бразилии.
Административный центр штата Пара.

Дата основания: 1616 г.

Язык: португальский.

Этнический состав: парду (бразильцы смешанного происхождения) — 64,5%, белые — 27,5%, жители африканского происхождения — 7,3%, азиаты и индейцы — 0,7% (2008 г.).

Религия: католицизм.

Денежная единица: реал.

Крупнейшие реки: Пара, Токантинс, Гуама.

Крупнейшие острова: Москуэйро, Карататеуа.

Важнейший аэропорт: международный аэропорт Вал-ди-Канс.

ЦИФРЫ

Площадь: 1070 км².

Население: 1 402 056 чел. (2011 г.).

Плотность населения: 1310,3 чел/км².

Высота над уровнем моря: 10 м.

ЭКОНОМИКА

Крупный транспортный узел: речной и морской порт, автомобильная магистраль к столице Бразилиа.

Промышленность: деревообрабатывающая, судостроительная и судоремонтная, пищевая (табачная), фармацевтическая, химическая.

Сфера услуг: туристические, торговые, транспортные.

НА БЕРЕГАХ ПРЕСНОГО МОРЯ

Город находится на расстоянии 100 км от океана, у самого входа в дельту реки Амазонка.

Бразильский город Белен находится на севере страны, у входа на громадную территорию джунглей и рек, именуемую Амазонией. Отсюда и неофициальные названия Белена: «Врата Амазонии» и «Ключи от Амазонии».

Портовый город Белен расположен на правом берегу реки Риу-ду-Пара — южного рукава Амазонки. Пара вместе с впадающими в нее реками образует залив Гуахара. Саму реку Риу-ду-Пара отделяет от русла Амазонки остров Маражо. Город стоит в окружении 55 необитаемых и малонаселенных островков, разделенных протоками.

В регионе преобладает экваториальный климат. Здесь очень высокий уровень влажности: в среднем дожди идут в городе 245 дней в году.

До появления европейцев в этих местах веками жили немногочисленные

племена индейцев Амазонии. Впоследствии почти все коренные жители региона погибли от завезенных иноземцами болезней.

Город был основан в 1616 г. как первая европейская колония в Амазонии. Тогда он назывался Фелис-Лузитано, или «Счастливый португалец»: Лузитанией в Древнем Риме называли современную Португалию. Окончательно же утвердилось название Белен: так по-португальски звучит название библейского Вифлеема, где, согласно Библии, родился Иисус Христос.

Статус города Белен получил в 1655 г., а впоследствии стал столицей штата Пара, когда тот отделился от штата Мараньян в 1772 г. В то время горожане зарабатывали на жизнь торговлей сахаром. После того как на рынке этого продукта был отмечен спад, жители Белена стали заниматься

торговлей скотом, рисом, хлопком и кофе — всем, на что был спрос.

В XIX в. в мире резко возросла потребность в резине, и Белен стал центром резиновой промышленности, основанной на добыче и переработке натурального каучука. Даже после того, как «натуральную» резину заменила искусственная, Белен не потерял веса в экономической сфере и остался важнейшим транспортным узлом в дельте Амазонки.

ЛЮБОПЫТНЫЕ ФАКТЫ

■ До того, как за городом закрепилось название Белен, его называли также Носса-Сеньора-де-Белен-ду-Гра-Пара (Пресвятая Дева Вифлеемская из Великой Пары) и Санта-Мария-де-Белен (Святая Мария Вифлеемская).

■ Название района рынка и пристаней Вер-О-Песо в буквальном переводе означает «взвешивание»: в прежние времена все проданные продукты взвешивались на безменах и покупатель мог проверить вес, чтобы избежать обмана.



Белен расположен в дельте реки Амазонки. Город начинался с речного поселка и постепенно разрастался все дальше от берега, при этом сохраняя прямоугольную сетку улиц: это было удобно для перемещения грузов из порта и обратно. Город стоит в окружении множества островков, образовавшихся между речными рукавами.

СОВРЕМЕННЫЙ ГОРОД В ОПРАВЕ ЭКВАТОРИАЛЬНЫХ ЛЕСОВ

Белен богат не только в экономическом, но и в культурном отношении, к тому же в его окрестностях сохранилась нетронутая амазонская сельва.

Белен, как и большинство европейских городов, идет в ногу со временем, застраивается высотными домами, но при этом хранит крупицы старины: здесь сохранились отдельные постройки колониальных времен, живо напоминающих архитектурный стиль Лиссабона XVII в., с частым использованием плитки для облицовки фасадов. В число этих зданий входят городской мясной рынок и «железный» рыбный рынок — самый большой рыночный комплекс в Бразилии. Рынки находятся в центре района пристаней Вер-О-Песо.

На окраинах города и на соседних островках строительство ведется по старинке: из-за частых наводнений в результате разлива многочисленных рек здесь все еще строят дома на сваях.

Белен окружен уникальным миром дикой природы. Всего в 15 км от центра города начинаются густые дождевые экваториальные леса.

В Белене находится один из самых знаменитых в Бразилии музеев — музей естествоиспытателя Эмиля Гельди, основанный в 1866 г. Он известен как самый важный центр исследования и естествознания дождевых лесов Амазонки. В нем имеется самое полное собрание видов флоры и фауны Амазонии, которые обитают в вольерах на территории 52 тыс. м².

Каждое второе воскресенье октября в Белене отмечают один из главных католических праздников — Кирие де Назаре. Известное с 1793 г., сегодня в Бразилии это одно из самых популярных религиозных

☀ КЛИМАТ

Экваториальный.

Среднегодовая температура: +26°C.

Среднегодовое количество осадков: 2893, 1 мм.

Относительная влажность воздуха: 75%.

👑 ДОСТОПРИМЕЧАТЕЛЬНОСТИ

■ **Культовые:** церковь Игрейя-де-Мерсес (1640 г.), монастырь и церковь Санту-Алежандри (1718–1719 гг.), Кафедральный собор Се (в стиле барокко; 1748 г.), базилика Ди-Назаре (1908 г.).

■ **Архитектурные:** крепость Каштелу (XVI в.), Старый город, театр Мира (конец XVIII в.), городской мясной рынок, «железный» рыбный рынок, площадь Республики, дворец Болонья, здание Генерального штаба, форт ду Пресепио, набережные Вер-о-Рио и Гуама-Эстасао-дас-Досас, парк Резиденции.

■ **Культурные:** музей Эмиля Гельди, университет (1616 г.).

■ **Природные:** ботанический сад Родригез Алвес.

■ **Прочие:** муниципальный тропический парк, пляжи Отейру, Фарол, Урубира, Арибамба, Сан-Франсишку, Баия-ди-Сол, Часовая башня (подражание лондонскому Биг-Бену).


📌 ЛЮБОПЫТНЫЕ ФАКТЫ

■ Белен называют «Городом манго»: здесь действительно растет бесчисленное множество этих деревьев.

■ Бразильцы именуют город не просто Белен, а Белен-на-Паре, чтобы отличать его от библейского Вифлеема, а заодно от города-тезки в Португалии.

■ Остров Маражо — крупнейший в Бразилии: его площадь 40 100 км², что примерно соответствует площади Швейцарии.

торжеств, на празднование которого ежегодно в город приезжают более 2 млн католиков.



Некоторые речные протоки образуют улицы города.