

# АТЛАС

## ЦЕЛЫЙ МИР В ТВОИХ РУКАХ

### МОЗАМБИКСКИЙ ПРОЛИВ

Самый протяженный  
пролив Мирового океана



191




■ ЯНГОН (РАНГУН)



■ ЗЕМЛЯ КОРОЛЕВЫ МОД

■ САНКТ-ГАЛЛЕН

■ ОСТРОВ НИУЭ



■ ГАРДАЯ

16+

DeAGOSTINI


КАРТЫ ■ СОБЫТИЯ ■ ДОСТОПРИМЕЧАТЕЛЬНОСТИ



# АТЛАС

## ЦЕЛЫЙ МИР В ТВОИХ РУКАХ


ВЫПУСК № 191. СОДЕРЖАНИЕ



Мьянма (Бирма). Янгон (Рангун). Золотая ступа Шведдагон. Ворота, ведущие к этой буддийской святыне.



Швейцария. Кантон Санкт-Галлен. Деревянная церковь в предгорьях Южных Альп.



Алжир. Гардая. Из любой точки города виден похожий на сторожевую башню минарет мечети.

### МОЗАМБИКСКИЙ ПРОЛИВ:

Пролив Индийского океана между юго-восточным берегом Африки, принадлежащим Мозамбику, и островом Мадагаскар. Самый протяженный пролив Мирового океана, длиной около 1760 км, один из оживленных районов морского судоходства на планете. Благодаря теплоте течения и изобилию планктона воды пролива богаты рыбой. Вдоль берегов тянутся цепочки островов. На севере пролива расположен самый значительный его архипелаг — Коморские острова.

### ЯНГОН (РАНГУН):

Самый крупный город и порт Мьянмы (Бирмы), до 2005 г. ее столица. Основан в 1755 г., но на том самом месте, где он стоит, у реки Янгон (Рангун), люди жили начиная с V в. до н. э., с того самого момента, когда, по преданию, здесь была заложена всемирно известная буддийская святыня — золотая ступа Шведдагон. Янгон в Юго-Восточной Азии считается одним из самых зеленых городов, к тому же сохранившим многие патриархальные обычаи Индокитая.

### ЗЕМЛЯ КОРОЛЕВЫ МОД:

Часть восточной территории Антарктиды. Начало ее изучению положили норвежцы в 1930 г., они же дали и название этой территории, в честь супруги норвежского короля того времени. Толщина слоя льда здесь достигает 3,5 км. На Земле Королевы Мод ведут научные исследования ученые из 12 стран, в том числе из России. У этой части Антарктиды есть и тайны, связанные с намерением Третьего рейха создать здесь свою базу.

### САНКТ-ГАЛЛЕН:

Кантон на северо-востоке Швейцарии, история которого началась, по легенде, с деревянной хижины-кельи монаха-бенедиктинца святого Галлуса, пришедшего в 612 г. в предгорья Южных Альп из Ирландии и принесшего на эту землю христианство. Построенное на месте кельи через сто лет после смерти святого аббатство стало религиозным, культурным и политическим центром земель, со временем преобразовавшихся в равноправную часть Швейцарской Конфедерации.

### ОСТРОВ НИУЭ:

И остров, и государство в южной части Тихого океана (Полинезия), имеющее статус самоуправляемого, в свободной ассоциации с Новой Зеландией. Находится в зоне тропических ураганов; самый разрушительный из них прошел по Ниуэ в 2004 г. Остров населяют немногим более 1600 человек, при этом свыше 20 000 ниуэанцев постоянно живут и работают в Новой Зеландии. Но те, кто остается на острове, отнюдь не унывают.

### ГАРДАЯ:

Город в Алжире, в долине Мзаб, на северной окраине пустыни Сахара. Основан мусульманами-ибадитами в 1048 г. Был задуман и воплощен в жизнь как город-крепость. Фактически каждое здание в нем, в том числе мечеть и жилые дома, — небольшие оборонительные сооружения. Рационализм этой своеобразной архитектуры вдохновлял многих градостроителей XX в.

«АТЛАС.  
Целый мир в твоих руках»  
Выпуск № 191, 2013  
Еженедельное издание

### РОССИЯ

Издатель, учредитель, редакция:  
ООО «Де Агостини», Россия  
Юридический адрес:  
105066, г. Москва, ул. Александра Лукьянова, д. 3, стр. 1.  
Письма читателей по данному адресу не принимаются.

Генеральный директор: Николоас Скилакис  
Главный редактор: Анастасия Жаркова  
Финансовый директор: Наталия Василенко  
Коммерческий директор: Александр Якутов  
Менеджер по маркетингу: Михаил Ткачук

Свидетельство о регистрации средства массовой информации в Федеральной службе по надзору в сфере связи и массовых коммуникаций  
ПИ № ФС 77-44668 от 20 апреля 2011 г.

Уважаемые читатели!  
Для вашего удобства рекомендуем приобретать выпуски в одном и том же киоске и заранее сообщать продавцу о вашем желании покупать следующие выпуски коллекции.

Для заказа пропущенных номеров и по всем вопросам, касающимся информации о коллекции, заходите на сайт [www.deagostini.ru](http://www.deagostini.ru), по остальным вопросам обращайтесь по телефону бесплатной «горячей линии» в России:

8-800-200-02-01;

Телефон «горячей линии» для читателей Москвы:

8-495-660-02-02

Адрес для писем читателей:  
Россия, 105066, г. Москва, а/я 13,  
«Де Агостини», «Атлас. Целый мир в твоих руках».  
Пожалуйста, указывайте в письмах свои контактные данные для обратной связи (телефон или e-mail).

Распространение: ООО «Бурда Дистрибушен Сервисиз»

### УКРАИНА

Издатель и учредитель:  
ООО «Де Агостини Паблшинг», Украина  
Юридический адрес:  
01032, Украина, г. Киев, ул. Саксаганского, д. 119.  
Генеральный директор: Екатерина Клименко

Свидетельство о государственной регистрации печатного СМИ Министерства юстиции Украины  
КВ № 15131-3703Р от 30.04.2009 г.

Для заказа пропущенных номеров и по всем вопросам, касающимся информации о коллекции, заходите на сайт [www.deagostini.ua](http://www.deagostini.ua), по остальным вопросам обращайтесь по телефону бесплатной «горячей линии» в Украине:

0-800-500-8-40

Адрес для писем читателей:  
Украина, 01033, г. Киев, а/я «Де Агостини»,  
«Атлас. Целый мир в твоих руках»  
Украина, 01033, м. Київ, а/с «Де Агостіні»

### БЕЛАРУСЬ

Импортер и дистрибутор в РБ:  
ООО «Росчерк», РБ, 220037, г. Минск, ул. Авангардная, 48а,  
литера 8/к. Тел./факс: +375-17-331-94-27.  
Телефон «горячей линии» в РБ:

+375-17-279-87-87

(пн-пт, 9.00–21.00)

Адрес для писем читателей:  
Республика Беларусь, 220040, г. Минск, а/я 224,  
ООО «Росчерк», «Де Агостини»,  
«Атлас. Целый мир в твоих руках»

### КАЗАХСТАН

Распространение:  
ТОО «КГП «Бурда-Алатау Пресс»

Рекомендуемая цена:  
69 руб., 12,90 грн, 15 900 бел. руб., 290 тенге.  
Издатель оставляет за собой право увеличить рекомендуемую цену выпусков.  
Издатель оставляет за собой право изменять последовательность номеров и их содержание.

Отпечатано в типографии: ООО «Компания Инвест Маркетинг», 08500, Украина, Киевская область, г. Фастов, ул. Полиграфическая, д. 10.  
Тираж: 75 000 экз.  
© 2010–2013 ООО «Де Агостини»

ISSN 2075-0536

Информация к иллюстрациям

Обложка: Мозамбикский пролив. © DIOMEDIA

Мозамбикский пролив: © DIOMEDIA

Янгон (Рангун): © DeAgostini Picture Library;  
© GETTYIMAGES / Adina Tovy; © FOTOBANK / Adina Tovy;  
© DIOMEDIA

Земля Королевы Мод: © DIOMEDIA

Санкт-Галлен: © DeAgostini Picture Library; © DIOMEDIA

Остров Ниуэ: © GETTYIMAGES / Tobias Bernhard;  
© DIOMEDIA; © EASTNEWS / R. Ian Lloyd

Гардая: © DeAgostini Picture Library; © DIOMEDIA.

Дата выхода в России 05.10.2013.





МОРЯ И ОКЕАНЫ

# МОЗАМБИКСКИЙ ПРОЛИВ

Самый протяженный пролив  
Мирового океана

ПРОЛИВ  
ИНДИЙСКОГО  
ОКЕАНА



На 2500 км протянулось побережье Мозамбика  
вдоль Мозамбикского пролива. Для береговой линии характерно  
множество небольших бухт и лагун.

## ОБЩИЕ СВЕДЕНИЯ

Пролив между Африкой и островом Мадагаскар в западной части Индийского океана.

**Крупнейшие реки, впадающие в пролив:** Мозамбик — Рувума, Лурио, Замбези, Лимпопо, Савве; Мадагаскар — Суфия, Цири-бихипа, Мангуки, Унилахы.

**Административная принадлежность акватории пролива:** Мозамбик, Союз Коморских Островов, Франция, Мадагаскар.

**Основные порты побережья:** Мозамбик — Пемба, Накала, Келимане, Бейра, Мапуту, Коморские острова — Морони (Порт-о-Бутре, остров Гранд-Комор), остров Мадагаскар — Эльвиль (остров Нуси-Бе), Махадзанга, Мурундава, Тулиара.

**Языки, на которых говорят жители побережий пролива:** португальский (Мозамбик), коморский, французский, арабский (Коморские острова), малагасийский, французский, английский (остров Мадагаскар).

**Важнейшие аэропорты:** международные — Мапуту в г. Мапуту (Мозамбик), Морони-Принц-Саид-Ибрагим в городе Морони (остров Гранд-Комор), Антананариву-Ивату в городе Антананариву (Мадагаскар).

## ЦИФРЫ

**Длина:** около 1760 км.

**Ширина:** 422–1250 км.

**Глубина фарватера:** 117–4250 м, преобладающая 1000–2000 м.

**Соленость:** 36‰.

## КЛИМАТ

Субэкваториальный муссонный, формируется юго-восточным пассатом и Южно-Индийским антициклоном. Сезон дождей — с ноября по март.

**Среднегодовая температура:** +23 – +28°C.

**Среднегодовая температура поверхностных вод:** +28°C.

**Среднегодовое количество осадков:** 1500–3000 мм.

На суше существует опасность заражения малярией.

## МЕЖДУ КОНТИНЕНТОМ И ОСТРОВОМ

В среде моряков часто употребляется образное название Мозамбикского пролива — «талия Мирового океана». И действительно, более вытянутого в длину пролива на нашей планете нет.

**Р**асположен он между юго-восточным побережьем Африки (Мозамбик) и островом Мадагаскар. В северной части пролива находятся Коморские острова. Острова Нгазиджа (Гранд-Комор), Ндзуани (Анжуан) и Мвали (Мохели) образуют независимое государство Союз Коморских

Островов; острова Майотта, Бан-дю-Гейзер, Глорьёз, Жуан-ди-Нова, Европа, Бассас-да-Индия — заморские территории Франции. Вблизи побережий Мозамбика и Мадагаскара рассеяно множество островов вулканического происхождения, большинство которых надстроены кораллами,

имеют вид коралловых атоллов, под водой возле них расположены коралловые рифы. Мелкие острова, как правило, необитаемы. Подводные вулканы характерны и для рельефа дна пролива. В геоморфологическом плане оно относится к Мозамбикскому и Мадагаскарскому хребтам





Около 50 небольших островов архипелага Кирибас, расположенного в 20 км от города Пемба, — курортная зона Мозамбика.

на шельфе африканского сегмента Индийского океана. Пространство между этими подводными хребтами расчленено отдельными поднятиями и глубокими ложбинами, совпадающими с зонами разломов, тянущихся в основном в меридиональном направлении. В Мозамбикской котловине располагается подводная долина реки Замбези.

Около 165 млн лет назад от Африканской платформы откололась ее часть, ставшая затем островом Мадагаскар. Там, где остров пребывает сейчас, он находится примерно 100 млн лет. Впадина современного Индийского океана начала образовываться приблизительно 130–140 млн лет назад, на стыке юрского и мелового периодов, когда в основном завершился процесс разделения древнего суперконтинента Гондвана на Африку с Аравией, Индостан и Антарктиду с Австралией. Окончательно все

материки Земли сформировались только в конце мелового периода, примерно 70–80 млн лет назад, но относительно Мозамбикского пролива можно достаточно уверенно определить его возраст: не менее 130 млн лет.

Южное пассатное течение пересекает Индийский океан с востока на запад к Мадагаскару. Здесь оно поворачивает и разветвляется на Мозамбикское и Мадагаскарское. Течение в Мозамбикском проливе проходит с севера на юг, скорость его составляет от 0,9 до 1,8 км/ч. Амплитуда приливных волн — от 2 до 5 м.

Фауна Мозамбикского пролива типична для Южного тропического пояса Индийского океана. Здесь

водятся сардинелла, скумбрия, анчоус, ставрида, рифовый и каменный окунь, тунец, корифены, скаты, акулы, встречаются гигантские морские черепахи, морские змеи и летучие рыбы, меч-рыба. На глубинах более 100 м встречается даже «живое ископаемое» латимерия — древнейшая известная науке рыба, ранее считавшаяся вымершей. Наибольшее промысловое значение имеет тунец, а из ракообразных — лангусты и креветки. Для растительного мира побережий Мозамбикского пролива, на тех участках, где приливная волна не достигает своего максимума, характерны мангровые заросли, благоприятствующие размножению планктона, моллюсков и ракообразных. Известно, что на Коморских островах и на Мадагаскаре живет до 5% эндемичных видов растений и животных, это многие виды лемуру, хамелеонов, орхидей и других цветов. На Коморах, самых богатых растительностью островах пролива, известно до 500 видов эндемичных растений. В то же время на Мадагаскаре и Коморах нет ни жирафов, ни слонов. Частично на эту биологическую загадку отвечает современное компьютерное моделирование океанских течений, менявших свое направление многие миллионы лет назад. И выходит, что мелкие млекопитающие и семена растений могли приплыть на острова, как на плотках, на обломках деревьев, коралловых атоллов, а крупные — нет. Остальное довершила естественная селекция.

#### ЭКОНОМИКА

Судоходство.  
Портовая индустрия и судоремонт.  
Рыболовство.

#### Экономика побережий

В Мозамбике в области побережья ведется разработка месторождений тяжелых металлов.

**Сельское хозяйство:** выращивание сахарного тростника, чая, кофе, кассавы (тапиоки), кешью, кукурузы, кокосов, бананов, какао-бобов, сизаля, цитрусовых, подсолнечника, табака, различных специй (Мадагаскар и Коморские острова — крупные поставщики ванили, гвоздики, иланг-иланга), скотоводство и птицеводство.

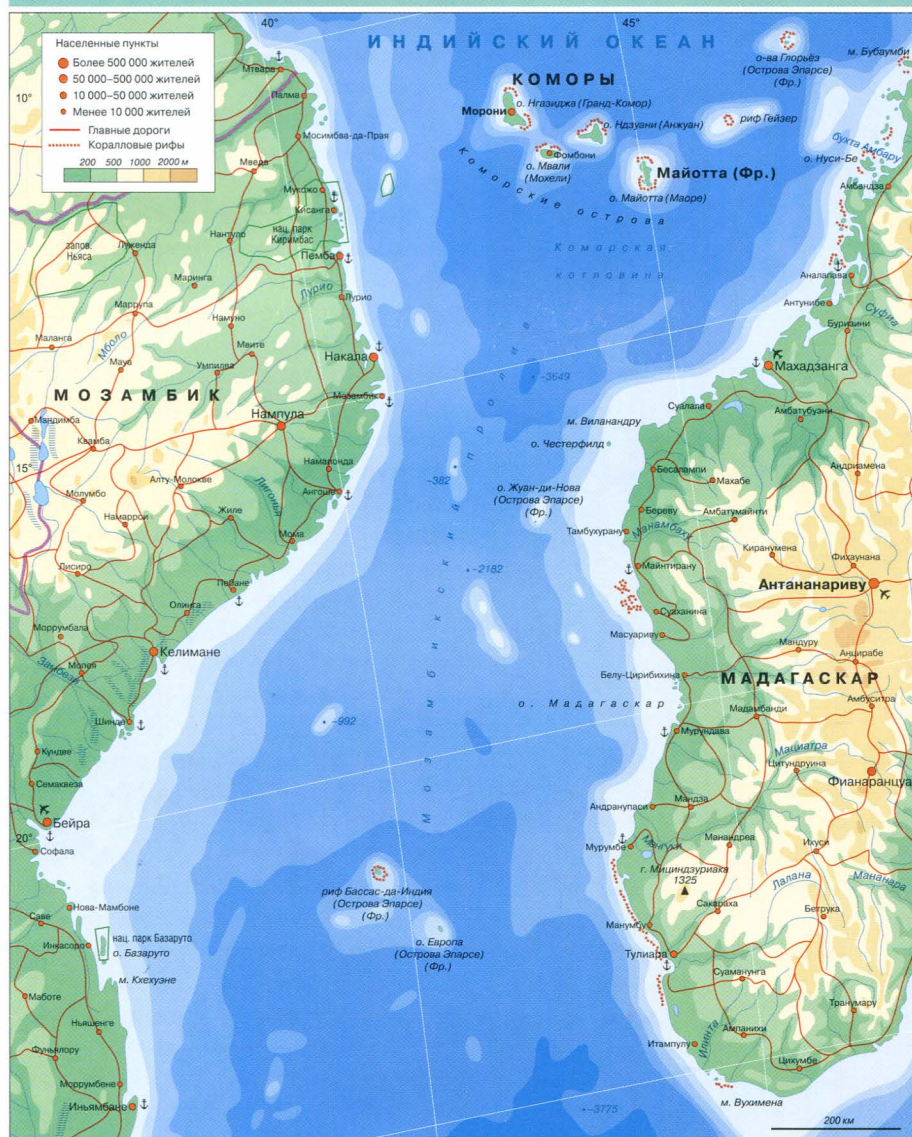
**Промышленность:** производство ванили и эфирных масел, безалкогольных напитков, мороженого, мебели, обуви и одежды, мыла, сигарет.

**Сфера услуг:** туризм.



На юге острова Мадагаскар живет племя везу, название которого можно перевести как «дети моря». Свои паруса они называют «крылья моря».





## ДОСТОПРИМЕЧАТЕЛЬНОСТИ

### Мозамбик

■ **Остров Иль-де-Мозамбик:** расположен в 3 км от побережья, связан с ним мостом. Северная часть острова (Каменный город) — объект Всемирного наследия ЮНЕСКО. Здесь — форт Сан-Себастьян (XVI в.), часовня Носса-Сеньора-де-Балуарте (1522 г.) — самое старое здание, построенное европейцами в Южном полушарии, дворец и часовня Сан-Паулу (XVIII в.) — музей (мебель и украшения из Португалии, Аравии, Индии и Китая), музей священного искусства, множество церквей, мечетей, индуистский храм.

■ **Мапуту:** форт Мапуту (построен португальцами в 1781 г.), католический собор, Национальный художественный музей, музей естественной истории, проекты Гюстава Эйфеля — «Железный дом» и здание железнодорожного вокзала (1910 г.), ботанический сад — Ярдин-Тундур.

■ **Бейра:** католический собор, построенный португальцами в начале XX в. Собор сложен из камней бывшей португальской крепости Сан-Гастану, заложенной здесь в начале XVI в. Национальный морской парк Базаруто, в 10 км от побережья.

### Коморские острова

■ **Гранд-Комор (Нгазиджа)** — город Морони: Медина, мечеть Ведреди, базар Воловоло, деревня Исандра — султанская крепость XVI–XVII вв. пляжи Буну, Фумбуну; Нджуну — природа, город Муцамуду — дворец султана, мечеть и дома XVII в., город Домони — руины султанских дворцов XVI–XVIII вв.

### Мадагаскар

■ Национальные парки Анкарнафацка, Монтань д'Амбр.

## ЛЮБОПЫТНЫЕ ФАКТЫ

■ Название города Морони с коморского языка переводится как «в сердце огня» — город расположен у подножия действующего вулкана Картала (высота 2560 м, последнее извержение — 2007 г.).

■ На северо-западном побережье Мадагаскара есть Русская бухта, названная так в честь стоянки здесь с 9 января по 16 марта 1905 г. 2-й эскадры русского флота под командованием адмирала З. П. Рожественского, которая затем пошла на Цусиму и почти вся погибла. Сохранились остатки каменной фортификационной стены, возведенной русскими моряками.

Международный географический союз определяет границы Мозамбикского пролива по вполне конкретным параметрам. На севере — по линии от устья реки Рувума, впадающей в Индийский океан, через мыс Пак Хабун острова Гранд-Комор, или Нгазиджа (самая северная точка Коморских островов), до северной оконечности Мадагаскара мыса Кап д'Амбр. На востоке пролив омывает западное побережье Мадагаскара. На юге граница проходит от Понте-ду-Ору в Мозамбике до мыса Кап Сент-Мари (южная оконечность Мадагаскара). На западе — вдоль восточного побережья Мозамбика.

## «ПРИШЕДШИЕ С МОРЯ»

Регион Мозамбикского пролива с антропологической и этнографической точек зрения представляет собой многокрасочную картину.

Около 80% населения побережий и островов занято в сельском хозяйстве, причем люди здесь до сих пор пользуются в основном приемами и средствами традиционной (и порой весьма древней) агрокультуры, что делает их продукцию абсолютно экологически чистой. Промышленность

представлена исключительно мелкими и технически примитивно оснащенными предприятиями, что, конечно, тормозит их производительность, но сохраняет природу во всей ее первозданности. К тому же здесь никто знать не знает и ведать не ведает, что такое пресс глобализации. Туризм

пока не имеет серьезного для экономики значения, что тоже, с одной стороны, плохо (люди живут здесь довольно бедно), а с другой — это помогает им сохранять в целостности и сохранности свой образ жизни. Одна из характерных его черт — сочетание разных культур, или, говоря научным языком, — мультикультурность. В тех областях земного шара, где исторически сходились интересы разных держав и коренных этносов, мультикультурность — типичное явление. Где-то она постепенно нивелируется, а где-то, напротив, обособляется каждая из культур. Но в районе Мозамбикского пролива взаимодействие культур как процесс сохранилось, даже, можно сказать, законсервировалось, на уровне, близком к XV–XVIII вв. и еще более ранним временам.





Островок Северная Майотта, входящий в заморский департамент Франции Майотта на Коморских островах.

Самый характерный пример в этом плане представляют собой жители Коморских островов, антолоатра, что переводится с коморского языка, или кингазиджа (смесь суахили и арабского) как «люди, «пришедшие с моря». Численность антолоатра здесь — 95%. Это потомки от союзов африканцев с арабами, малагасийцами и европейцами — португальцами, французами и голландцами. Причудливая игра генов в разных поколениях

создает порой людей не просто экзотической, а уникальной наружности, не похожей ни на один классический этнический тип. Живут здесь также арабы, китайцы, индийцы, персы.

Что касается Мадагаскара, то там наиболее ярко проявляется так называемый островной менталитет: все его жители считают себя малагасийцами (мальгашами), говорят на малагасийском языке малайско-полинезийской семьи, но здесь, как и на Коморах, можно встретить мулатов, а также типичных африканцев, индонезийцев, арабов. Духовная и бытовая культура связана и с Африкой, и с Юго-Восточной и Южной Азией, и с островной индонезийской культурой, причем в разных частях острова

эти связи могут проявлять себя по-разному: то явно, то весьма отдаленно и расплывчато. А вот культ коровы как священного животного пришел явно из Индии.

Жителей побережья Мозамбика, напротив, отличает моноэтничность. На 98% — это народ банту, среди этносов, которые мигрировали на Коморы и Мадагаскар с африканского континента, больше всего было именно банту. В I–II вв. банту вытеснили с территории нынешнего Мозамбика предков современных готтентотов и бушменов, а эти люди поселились здесь, согласно археологическим раскопкам, в каменном веке. Согласно опять же археологическим данным, Мадагаскар был заселен в III–V вв., Коморские острова — в V в. Арабы на Мадагаскар прибыли в VII в. В XII в. Коморы попали под власть султаната Килвы, арабского государства на территории современной Танзании. Португальцы, члены экспедиции Васко да Гамы, достигли Мозамбика в 1498 г. В начале XVII в. европейцы появились также на Коморах и на Мадагаскаре.

Не избежал Мозамбикский пролив в XVII–XVIII вв. пиратского периода. Базировались морские разбойники в основном в бухтах на севере Мадагаскара и на Коморах. Казалось бы, дела давно минувших дней, но не далее как в декабре 2010 г. сомалийские пираты атаковали российский и индийский танкеры, следовавшие друг за другом, в центре пролива. Россияне ушли от нападения благодаря маневрам, индийцы открыли огонь.

#### ■ ЛЮБОПЫТНЫЕ ФАКТЫ

■ Арабы называли пролив Аль-Кумр, так же как и Мадагаскар.

■ Французский пират Оливье Левассёр, промышлявший в XVIII в. и в Мозамбикском проливе, имел прозвище: Ла Бюз, что значит Сарыч. Когда этого джентльмена удачи вели на эшафот, он выкрикнул: «Найди мои сокровища, кто сможет!» — и бросил в толпу криптограмму, на которой обозначено местонахождение клада. Шифрованная головоломка до сих пор не разгадана. А охотников найти клад немало, ведь, по легенде, это самый ценный пиратский клад на свете. На маленьком мадагаскарском острове Нуси-Бе в Мозамбикском проливе уверены, что ценности находятся здесь, но все поиски были пока безуспешны. То же предание ходит и на острове Маэ (Сейшельские острова). Левассёр был настолько знаменит, так ярко олицетворял собой образ жестокого пирата, что писатель Рафаэль Сабатини сделал его одним из персонажей своего знаменитого романа «Одиссея капитана Блада», хотя события в нем происходят до реальной даты рождения Ла Бюза.

■ Манта, или самый крупный из скатов, прозван «морским дьяволом». В легендах, связанных с этой гигантской рыбой, говорится о том, что манта может напасть на ныряльщика, обняв сверху своими плавниками-«крыльями», и раздавить насмерть, а потом проглотить. Но это — заблуждения. Реальная опасность, которую может представлять собой манта для человека, это если она, выпрыгнув из воды, обрушится на лодку, яхту или пловца. Размах ее «крыльев» в среднем — 2 м, но у особо крупных особей может достигать 7 м, а вес — 2 т.



Как только в семье везу рождается мальчик, для него начинают долбить пирогу.





ГОРОД  
В МЬЯНМЕ



# ЯНГОН (РАНГУН)

*Экс-столица страны*



*Современный Шведдагон — это целый комплекс, занимающий около пяти гектаров. У паломников принято дарить ему хотя бы по маленькому кусочку сусального золота. И значит, Шведдагон никогда не потеряет своего ослепительного блеска. А ходить по его территории можно только босиком.*

## ОБЩИЕ СВЕДЕНИЯ

Самый большой город Мьянмы (официальное название — Союз Мьянмы, до 1989 г. страна называлась Бирма), столица государства до 2005 г.

**Дата основания:** 1755 г.

**Прежние названия:**

Янгон (1755–1824 гг.),

Рангун (1824–1989 гг.).

Морской и речной порт в дельте реки Иравади.

**Административно-территориальное деление:** 4 округа.

**Языки:** мьянманский (бирманский) — официальный, распространены также китайский, английский, местные языки (каренский, монский, шанский).

**Этнический состав:** мьянманцы (бирманцы), китайцы, индийцы, метисы англо-бирманского происхождения.

**Религии:** буддизм — 87% (в основном старейшая в буддизме школа Тхеравады, китайцы практикуют школу Махаяны), христианство — 4%, ислам — 4%, индуизм — 3%, другие религии — 2%. Широко распространена также вера в духов — натов.

**Денежная единица:** кьят.

**Крупнейшая река:** Янгон (Рангун), приток Иравади.

**Крупнейшие озера:** Кандочжи (Королевское), Инья.

**Важнейший аэропорт:** международный аэропорт Янгон.

## ЦИФРЫ

**Площадь:** основная часть города — 231 км², Большой Янгон (с прилегающими поселками) — 598,75 км².

**Население:** 4 348 000 чел. (Большой Янгон, 2010 г.). (Все данные о численности населения Янгона — оценочные, официальной переписи населения в стране не проводилось с 1983 г.).

**Плотность населения:** 7261,8 чел/км².

**Средняя высота над уровнем моря:** 17 м.

## «КОНЕЦ ВРАЖДЕ»

Так переводится с мьянманского языка название города. В этих словах заключена одна из главных, по представлениям буддистов, целей всякого мудрого человека.

Путь к ней, однако, никогда не бывает гладким.

**П**оселение под названием Оккала возникло здесь, на берегу реки, называемой сейчас Янгон (Рангун), как подтверждают данные археологии, еще в V в. до н. э. Жители Оккалы занимались в основном рыбной ловлей. В 1028–1043 гг. это поселение стало известно как рыбацкая деревня Дагон народа монов, возле ступы Шведдагон, название которой переводится как «Золотой Дагон». По преданию, ступа была заложена в V в.

дон. э. «Золотой» в данном случае следует понимать буквально. А предание таково: два купца из Оккалы, Бхалика и Талусса, будучи в Индии, получили из рук самого Будды Гаутамы восемь золотых волос с его головы. Волосы сверкали ослепительно и обладали чудодейственной силой: по легенде, вблизи них глухой мог слышать, слепой — видеть, а потерявший способность ходить вновь обретал ее. Вернувшись на родину, купцы поместили

волосы в золотой ларец, и произошло чудо: с неба посыпались драгоценные камни. Тогда и началось возведение ступы. В основании ее — земляной холм, облицованный камнем, оштукатуренный и позолоченный.

## КЛИМАТ

Тропический муссонный.

**Средняя температура января:** +25°C.

**Средняя температура июля:** +27°C.

**Среднегодовое количество осадков:** 2681 мм.





*С первых минут знакомства с Янгоном в глаза бросается его особенный колорит.*

Изначально это было невысокое сооружение, но в течение веков его многократно перестраивали, особенно после землетрясений, возводя каждый раз новую позолоченную оболочку. К началу XIX в. золотой купол Шведагона достиг своей нынешней высоты — 99,5 м. О том, какое впечатление он производит, наверное, лучше всех сказал Сомерсет Моэм: «...как нечаянная надежда в крошечной тьме души».

Реальная история города, конечно, не столь поэтична, но его название, а главное, сам дух буддизма, безусловно, всегда оказывали влияние на нее. Автор названия — король Алаунпая, он дал его Оккале в 1755 г. Этот год и считается датой основания Янгона, хотя Оккала к тому

времени была уже не столько деревней, сколько городком. Но Янгон сразу получил более высокий статус — столицы Нижней Мьянмы (Бирмы).

Англичане захватили город во время первой англо-бирманской войны (1823–1826 гг.). Тогда же, в 1824 г., его переименовали (для удобства произношения) в Рангун, а страну — в Бирму. Через два года после ряда сражений британцы ушли из Рангуна, но в апреле 1852 г., в ходе второй англо-бирманской войны (1852–1853 гг.), вернулись и начали капитально в нем обосновываться, то есть строить город на левом берегу реки Рангун до впадения в нее небольшой речки Пазундаунг. В результате третьей англо-бирманской войны (1885–1887 гг.)

монархия в стране была ликвидирована, а Мандалай перестал быть столицей страны. С 1886 г. Рангун — главный город Британской Бирмы.

Период до Первой мировой войны был временем расцвета Рангуна. Англичане по-прежнему много строили, в том числе больницы, колледжи, открыли университет, разбили парки и бульвары. Рангун приобрел в Индокитае репутацию цветущего города-сада. Население города тогда более чем наполовину состояло из индийцев и представителей других народов Юго-Восточной Азии, бирманцы были меньшинством.

Но отнюдь не собирались оставаться им и впредь. В 1920-х гг. в Рангуне формируется ядро национально-освободительного движения, центром которого становится университет. Значительные антибританские студенческие волнения в Янгоне прошли в 1920, 1936 и 1938 гг. Отзвуки их прокатились по всей стране. В 1942–1945 гг. Рангун был оккупирован Японией. 4 января 1948 г. Бирма получила независимость от Британской империи, и Рангун стал столицей Бирманского Союза, в 1974 г. переименованного в Социалистическую Республику Бирманский Союз.

В первые десятилетия независимости Рангун прирастает городами-спутниками, площадь его быстро расширяется. Однако даже такого элементарного удобства, как водопровод, новые городские образования не имели. Неуклонно падал и общий уровень жизни в некогда благополучном городе.

#### ЭКОНОМИКА

Крупный экономический центр страны и транспортный узел.


Портовая индустрия.

**Промышленность:** нефтеперерабатывающая, химическая, машиностроение (сборка автобусов, мопедов, велосипедов), судостроение и судоремонт, производство строительных материалов и техники; сталепрокатные заводы; деревообрабатывающая, текстильная, пищевая (в основном, обработка риса и табака, производство пищевых красителей).

**Сфера услуг:** торговля (широко развита оптовая торговля рисом и другой продукцией сельского хозяйства), туризм.

#### ЛЮБОПЫТНЫЕ ФАКТЫ

■ Мужчины в Мьянме носят лонджи (в остальной Юго-Восточной Азии эта разновидность одежды известна как саронг). Это кусок ткани, длиной до полутора метров, верхний край которого затягивается в особый узел. Концы узла не завязываются, но одеяние без швов, называемое европейцами попросту юбкой, держится прочно. Женская юбка этого же типа именуется тамеин.



Пагода Ботатаунг (Тысячи офицеров).





Янгон (Рангун) расположен в устье одноименной реки, являющейся притоком Иравади, в 30 км от залива Моутама (Мартабан) Андаманского моря. В городской инфраструктуре выделяются три зоны. Колониальная часть (Кантонмент) построена англичанами по классическому регулярному плану на левом берегу реки. Другой европейского вида район расположился вблизи озер Кандочжи и Инья; здесь стоят утопающие в тропической зелени здания вилл и учреждений, большинство из которых построено в 1920-х гг. Промышленные кластеры и жилые кварталы размещены, в основном, в северной части города.

## ДУХОВНОЕ И НАСУЩНОЕ

Одним из страшных грехов в буддизме считается пустая трата времени. И пришло такое время, когда смиренные монахи вышли на улицы и площади Янгона с протестом.

**В** 1987 г. неожиданно, в одночасье, в Бирме была проведена девальвация национальной валюты. Она лишила людей примерно 80% сбережений и вызвала волнения в стране, прежде всего среди столичного


студенчества. 18 марта 1988 г. войска жестоко подавили многотысячную демонстрацию в центре Рангуна. Тогда погибли сотни человек. Но студенты не сдались, и все лето того года город напоминал поле битвы. В сентябре

### ❖ ДОСТОПРИМЕЧАТЕЛЬНОСТИ

- Золотая ступа (пагода) Шведагон (по легенде, ее основание заложено в V в. до н. э., перестраивалась в XIV–XVIII вв., высота — 99,5 м); храмовый комплекс вокруг нее (XIX–XX вв.).
- Ступа Суле (высота — 48 м, предположительно, I в. до н. э.).
- Пагода Мира (1952 г.), возведена в честь 2500-летия со дня смерти Будды.
- Пагода Ботатаунг (Тысячи офицеров), по преданию, построена в I в. до н. э., разрушена во время Второй мировой войны, восстановлена в 1948 г.; зеркальный лабиринт с золотыми реликвиями короля Бирмы Миндона.
- Католический собор Святой Марии (неоготика, 1899 г.).
- Колониальная архитектура (здания мэрии, бывшего Верховного суда и другие, построенные англичанами).
- Мавзолей Азани (Мучеников), где погребен Аун Сан.
- Мавзолей писателя Такин Кодо Хмайна (1876–1964 гг.).
- Обелиск Независимости (1950 г.).
- Рынки: Скотт-Марке (ремесленные изделия), Аун Сан (самый большой).
- Музеи: Национальный музей Мьянмы, музей Международного института по изучению буддизма; военный, драгоценных камней, музей-квартира Аун Сана.
- Парки у Шведагона, у озер Кандочжи и Инья, Народный парк, парк Пазундаунг, зоопарк.
- В окрестностях: ступа Каба Эй (1956 г.), в 11 км; военное кладбище с захоронением 6 тыс. солдат, павших в мировых войнах, в 32 км; город Пегу (пагода Шведомон, статуя лежащего Будды в храме Чаутхачипайя, предположительно, IX в.); многочисленные монастыри и пагоды.


власть в стране перешла к «Госсовету по восстановлению закона и порядка», или Генералитету, то есть к военной хунте.

В 1989 г. Генералитет объявил об изменении многих географических названий. Бирма стала Мьянмой, а Рангун вернул себе историческое имя. Западные страны, однако, до



На рынке в Янгоне один из самых ходовых товаров — листья бетеля.





Пагода на островке посреди озера в Народном парке Янгона.

сих пор придерживаются старого названия государства и его бывшей столицы. И это не просто консерватизм, а, пожалуй, своего рода вызов: Генералитет сразу взял курс на политику изоляции страны от Запада. Были прерваны многие экономические контакты, Запад ответил экономическими санкциями. Моральные нормы буддизма в стране стали не то что активнее пропагандироваться, а и насаждаться с помощью жестких запретов. Плюсы этой политики:

в стране нет индустрии секс-услуг, почти нет пьянства и наркомании (употребление и продажа наркотиков до 2012 г. карались смертной казнью). Минусы: Мьянма — одна из беднейших стран мира, ее жители зарабатывают в среднем 200 долларов в год, крайне низок уровень здравоохранения, не строятся дороги и доступное по ценам жилье. И Янгун не исключение, даже здесь слабо работают Интернет и мобильная телефонная связь, практически нет спутникового ТВ. 6 ноября 2005 г. было объявлено, что столица переносится в город Нейпидо, построенный на месте бывшей деревни и расположенный в 320 км к северу от Янгона. Это было сделано и по стратегическим (военный контроль за окраинами страны), и по внутриполитическим соображениям.

В 2007 г. последней каплей недовольства политикой хунты, зревшего уже и среди монахов, стало повышение цен на топливо, примерно в пять раз. 25 сентября монахи возглавили многотысячную демонстрацию в Янгоне — эти события были названы в мире «шафрановой революцией». Под пулями пали более 100 демонстрантов, тела которых были немедленно трусливо сожжены в крематории. В центр вошли войска, был установлен комендантский час и запрещено собираться группами более пяти человек. Однако недовольство, загнанное в подполье, только нарастало, и даже хунта поняла, что его уже не остановить.

С 2010 г. жизнь в стране стала по-немногу меняться. Была выпущена сидевшая пятнадцать лет под домашним арестом в Янгоне дочь национального героя, основателя вооруженных сил Мьянмы, генерала Аун Сана (1915–1947 гг.) Аун Сан Су Чжи (р. 1945 г.) — лидер оппозиционной «Национальной лиги за демократию», лауреат Нобелевской премии мира за 1991 г. С конца 2011 г. Генералитет Мьянмы стал восстанавливать отношения с западными странами. В 2012 г. в Мьянме прошли свободные выборы в парламент. Из 50 мест 43 получила демократическая оппозиция, а еще два — коммунисты.


Утратив формальный статус столицы, Янгон, по факту, остался ею: здесь базируется почти вся промышленность страны, почти все СМИ и высшие учебные заведения. В отличие от других азиатских городов, в Янгоне нет небоскребов, даже офисные здания не превышают, как правило, 8–10 этажей, самые высокие его здания — кондоминиумы (дома с лифтом, в местной терминологии) — имеют 25 этажей. Жилые кварталы города, особенно те, что с грехом пополам строились в последние двадцать лет, выглядят более чем скромно, но улицы — чистые, а что касается парков, не говоря уже о буддистских святынях, то тут Янгон, безусловно, можно причислить к одному из самых красивых городов Юго-Восточной Азии.

#### ■ ЛЮБОПЫТНЫЕ ФАКТЫ

■ В 1871 г. Шведагон получил ко всем своим многочисленным украшениям еще одно, в Янгоне его называют «хти». Это колонка из золотых колец, украшенных драгоценными камнями, их окружают 2,5 тысячи колокольчиков с золотыми язычками. Венчает хти золотой 55-килограммовый флюгер, инкрустированный драгоценными камнями. Но главное сокровище этого напершка Шведагона — «бриллиантовый бутон» в золотом шаре, алмаз величиной 76 каратов. Стоимость всего этого великолепия специалисты оценивают приблизительно в 1 млрд долларов. Но для буддистов оно, само собой, земной цены не имеет.

■ Точный момент переноса столицы Мьянмы из Янгона в Нейпидо был выбран по советам астрологов и нумерологов. Произошло это в 06:36 6 ноября 2005 г. Первые чиновники стали покидать город уже на следующий день. 11 ноября Янгон покинул второй конвой из 11 министерств и 11 военных батальонов.

■ В ноябре у подножия Шведагона проходит конкурс, он же праздник ткачей. В нем участвуют мастерицы из всех уголков страны. Они начинают свою работу на старинных станках сразу после того, как погаснет последний луч солнца. Каждая участница должна выткать за ночь три куска ткани оранжевого цвета, составляющих традиционную одежду буддийского монаха. Победительницу ожидают пышные почести и денежная награда.



Обелиск Независимости высотой 46,7 м на фоне самых высоких зданий Янгона.



ПУСТЫНИ  
И НЕОБЖИТЫЕ  
ТЕРРИТОРИИ



ТЕРРИТОРИЯ  
В АНТАРКТИДЕ



# ЗЕМЛЯ КОРОЛЕВЫ МОД

*Часть Ледового континента*



*Истинные полновластные хозяева Земли Королевы Мод — императорские пингвины.*

## ОБЩИЕ СВЕДЕНИЯ

Часть Восточной Антарктиды между 20° з. д. и 45° в. д. Северные и южные границы этой области официально не определены.

**Научно-исследовательские станции:** Васа (Норденшельд, Швеция), Абоа (Норденшельд, Финляндия), Ноймайер III (Германия), САНАЗ IV (ЮАР), Конен (Германия), Тролль (Норвегия), Тор (Норвегия), Майтри (Индия), Новолазаревская (Россия), Принцесса Елизавета (Бельгия), Сёва на острове Ист-Онгуль в море Космонавтов (Япония), Купол Фудзи (Япония).

**Крупнейшее озеро:** Унтерзее.

**Важнейшие аэропорты:** аэропорт Антарктического международного логистического центра (ALCI), базируется в Кейптауне (ЮАР), на Земле Королевы Мод — аэродром на норвежской станции Тролль, взлетно-посадочная полоса на российской станции Новолазаревская.

## ЦИФРЫ

**Площадь:** около 2 700 000 км<sup>2</sup>.

**Население:** около 600 чел. (живущих здесь временно, сменяющих друг друга исследователей).

**Максимальная высота:** 3810 м.

## КЛИМАТ

Антарктический.

**Средняя температура в январе:** -15...-25°C, у побережья — от 0 до +2°C.

**Средняя температура в июле:** -30...-50°C, у побережья — от -8 до -35°C.

**Среднегодовое количество осадков:** 100–250 мм.

Часто из глубины континента дуют сильные ветры, до 50–60 м/с, у берегов они еще усиливаются, до 80–90 м/с. В оазисах скорость ветров, как правило, значительно ниже.

## ЛЬДЫ ДЛЯ КОРОЛЕВЫ

Земля Королевы Мод, как и вся Антарктика, не имеет государственной принадлежности, но история ее открытия тесно связана, как явствует уже из названия, с Норвегией.


**С**амая древняя геологическая порода, лежащая в основании Земли Королевы Мод, — гнейсы докембрийского периода, им от 1 до 1,2 млрд лет. Породы, образующие здесь горы, состоят в основном из кристаллических образований и гранитов. Горы возникли примерно 600 млн лет назад, во время формирования вокруг Южного полюса древнего праматерика Гондвана (530–750 млн лет назад). На западной окраине территории есть выходы

более молодых осадочных и вулканических пород. Некоторые участки вблизи горных образований принято называть антарктическими оазисами: температура воздуха и воды здесь обычно на 3–4° выше. На компьютере можно смоделировать то, как выглядела эта часть Ледового континента без льда, и она оказывается похожей по рельефу на Гренландию и Норвегию, с их фьордами и прибрежными островами. Растительный мир Земли Королевы Мод представлен

в основном мхами, лишайниками и в воде — низшими водорослями. В водах встречаются все четыре вида антарктических тюленей: тюлень Уэдделла, морской леопард, тюлень-крабод и тюлень Росса. На суше хозяйничают императорские пингвины, в небе царят антарктические и снежные буревестники, южнополярные поморники.

Первым, кто заметил будущую Землю Королевы Мод, был российский мореплаватель Фаддей





*Горный хребет Вольтат по праву считается одним из самых живописных мест Земли Королевы Мод.*

Беллинсгаузен (1778–1852 гг.). Произошло это в 1820 г., но на берег русские моряки не высаживались. В отличие от них, шотландец Уильям Спирс Брюс, гидробиолог, зоолог, исследователь Арктики и Антарктики, ступил на побережье Земли Королевы Мод в 1904 г., но и он здесь не задержался. Гораздо больший вклад в исследование этих берегов внесли участники двух норвежских экспедиций 1929–1931 гг. Организовал и профинансировал их владелец китобойных судов и дипломат, но более всего известный как исследователь Антарктики, Ларс Кристенсен (1884–1965 гг.), при участии которого в 1927–1936 гг. норвежцы сделали ряд значительных географических открытий в Антарктиде и Южной Атлантике. Пилот Яльмар Рисер-Ларсен в паре с военным норвежским летчиком, Финном Лютцоу-Холмом, стартовав с борта судна Кристенсена «Норвегия» на гидропланах, сделали аэрофотосъемку берегов, впоследствии названных Берегом Принцессы Рангхильд и Кронпринца Олафа. (Именем Рисер-Ларсена названо море и полуостров, именем Лютцоу-Холма — залив между Землей Эндерби

и Землей Королевы Мод.) Всего за два летних сезона, 1929–1930 и 1930–1931 гг., Рисер-Ларсен открыл и картографировал (схематически) более 2 тыс. км береговой линии Земли Королевы Мод, всего же норвежцами было зафиксировано более 3 тыс. км берегов Земли. Они считали, что имеют моральное право считать эту землю своей, потому и назвали ее в честь своей королевы, полное имя которой — Мод Шарлотта Мари Виктория, а титул — Мод Уэльская (1868–1939 гг.); она была дочерью британского короля Эдуарда VII и Александры Датской, супругой норвежского короля Хокона VII.

О своих претензиях на территорию Земли Королевы Мод норвежцы заявили в 1938 г. В 1939 г. то же самое сделала Германия, однако ровно за

пять дней до прибытия немцев к этим берегам, 14 января 1939 г., норвежский король издал указ, по которому регион от Фолклендских островов на западе до территорий Антарктики, зависимых от Австралии, переходит под суверенитет Норвегии. Немцы проигнорировали этот указ. 1 декабря 1959 г. в Вашингтоне был заключен международный Договор об Антарктике, вступивший в силу 23 июня 1961 г. после его подписания 12 государствами. По этому договору Антарктика — демилитаризованная зона Земли, используемая в интересах всего человечества, с гарантированной свободой научной деятельности. Сегодня в число участников договора входят 46 государств, 28 из которых имеют статус консультативных сторон.



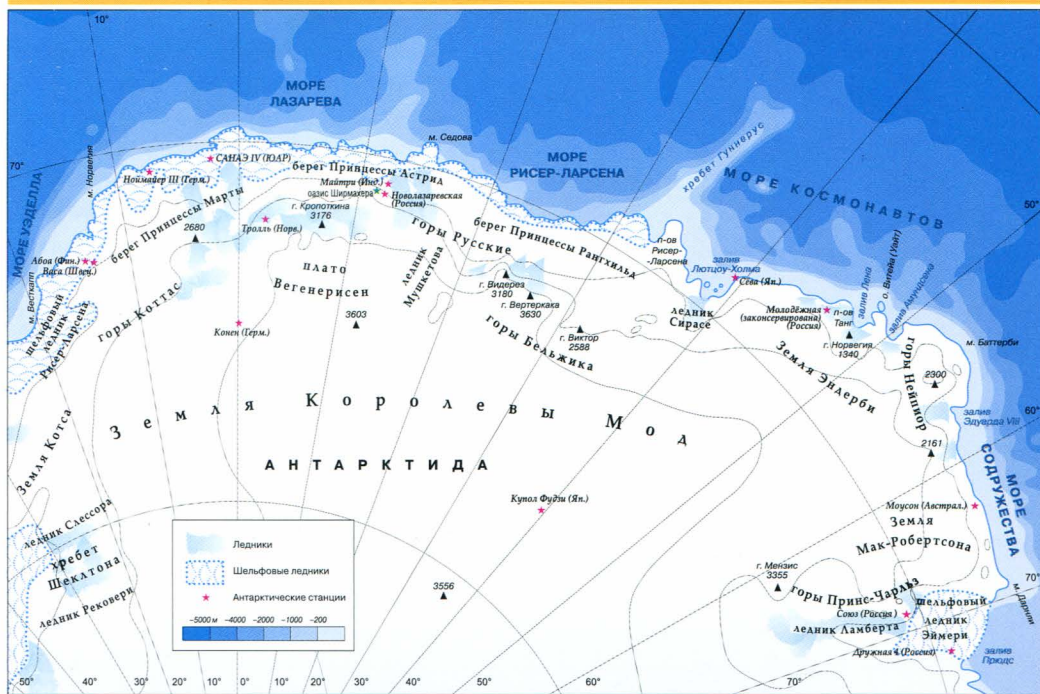
*В оазисе Ширмахера в центральной части Берега Принцессы Астрид.*



#### ЭКОНОМИКА

Научно-исследовательская деятельность. Здесь проводятся исследования в области метеорологии, гляциологии, геофизики, геологии, медицины и другие. Проводятся мониторинг воздушной среды, инженерные исследования свойств различных новых высокотехнологичных материалов и химических сред в условиях низких температур. Основной метод исследований — бурение.





Земля Королевы Мод по своему физическому состоянию представляет собой гигантскую массу льда с берегами — шельфовыми ледниками. В прибрежной полосе местами надо льдами вздымаются горные хребты, достигающие 3180 м: горы Коттас, Мюлиг-Хофманн, Вольтат, Русские, Сер-Рондана, Куин-Фабиола (Ямато). Толщина центрального плато, Вегенерисен, превышает 3500 м. Омывают эту часть Антарктиды моря Лазарева, Рисер-Ларсена и Космонавтов. Топонимика берегов связана с именами членов королевской династии Норвегии, это берега Принцессы Марты, Принцессы Астрид, Принцессы Рангхильд, Принца Харалда, Кронпринца Олафа.

## ГЛОБАЛЬНЫЕ ИНТЕРЕСЫ

Население Земли Королевы Мод составляют ученые и обслуживающий технический персонал. Они работают, как установлено Договором об Антарктике, «в интересах всего человечества».

Первой международной научной экспедицией в Антарктиду была норвежско-британско-шведская экспедиция 1949–1952 гг. на Землю Королевы Мод. Она нанесла на карты большую часть западного сектора этой территории. В 1958–1959 гг. (Международный геофизический год) были созданы научно-исследовательские станции Норвегии, СССР, Бельгии и Японии. В настоящее время на Земле Королевы Мод работает 11 станций 12 стран (у Швеции и Финляндии практически общая станция — Норденшельд, хотя она имеет еще два названия). Из всех станций только пять круглогодичных, это российская станция Новолазаревская, японская — Сёва, индийская — Майтри, немецкая — Ноймайер III и норвежская — Тролль.

Если собрать вместе все, что написано, рассказано, прокомментировано

в связи с деятельностью Третьего рейха на Земле Королевы Мод, получится захватывающий триллер. С одним необходимым уточнением: довольно часто он основывается на не подтвержденных фактами гипотезах, догадках, а то и домыслах. Последние рождаются потому, что многие факты и документы, связанные с этой историей, до сих пор засекречены. Но и то, что известно, интригует. В Третьем рейхе всерьез рассматривалась и обсуждалась в связи с Антарктидой идея создания Четвертого рейха. Главным сторонником ее был Гитлер, верящий в то, что где-то в глубинах Земли Королевы Мод живут «антаркты» — самые рафинированные из «истинных арийцев», с которыми германцы должны объединиться ради создания величайшей в истории человечества цивилизации. В январе — феврале

1939 г. на Земле Королевы Мод под руководством полярника А. Ричера работала немецкая экспедиция, субсидированная государством. С гидросамолетов была проведена аэрофотосъемка обширной территории, всего сделано более 11 тыс. снимков,

### ДОСТОПРИМЕЧАТЕЛЬНОСТИ

- Оазис Ширмахера, холмистая незамерзающая область площадью 35 км², длиной 17 км, с несколькими частично замерзшими запрудами талой воды.
- Горный массив Вольтат.
- Русские горы, вершины которых постоянно свободны ото льда и снега.
- Ульветанна (норв. «Волчий клык») — остроконечная скала высотой 2931 м горного хребта Феррисджефтен.
- Озеро Унтерзее.

### ЛЮБОПЫТНЫЕ ФАКТЫ

- Мало кто представляет себе, с какими трудностями психологического плана сталкиваются участники полярных экспедиций. При жизни в монотонном ритме, в замкнутом, тесном пространстве, проблемы психологической совместимости практически неизбежны: в экстремальной обстановке часто меняется модель поведения, привычки, вкусы человека, и это серьезнейшее испытание как для него самого, так и всех, кто его окружает. А когда этому подвержено большинство членов коллектива — наступает затяжная конфликтная ситуация. Для 62% процентов полярников первая экспедиция становится и последней. Остальные — те, кто способен преодолеть «экспедиционное бешенство», как сами полярники с юмором называют это специфическое стрессовое состояние.

### ЛЮБОПЫТНЫЕ ФАКТЫ

- Супруга Ларса Кристенсена Ингрид была первой в мире женщиной, пролетевшей над Антарктидой на самолете.
- Норвежское море, или море Короля Хокона VII, по Международному географическому реестру находится между морем Уэдделла и морем Лазарева. Однако норвежцы считают, что море Короля Хокона VII расположено вдоль всего побережья Земли Королевы Мод. Так и именуют эти воды на своих картах.
- Антарктические оазисы — каменистые участки, свободные ото льда, с небольшими озерами, впервые были названы так английским ученым А. Стефансоном в 1938 г. Оазисы — своего рода окна в материковую часть Антарктиды. Не случайно большинство научно-исследовательских станций расположено поблизости от них.





Пики Киннтанна, Стенид и Ульветанна (крайний справа) горного хребта Феррискджефтен.

картографировано 600 000 км<sup>2</sup>, открыт оазис Ширмахера, названный по имени летчика, первым заметившего его. Обследованную территорию немцы называли «Новой Швабией». Сразу же зашла речь об организации следующей экспедиции в Антарктиду, но Вторая мировая война отодвинула эти планы.

#### ЛЮБОПЫТНЫЕ ФАКТЫ

- На озере Унтерзее ученые Института микробиологии РАН и НАСА проводят совместные исследования, цель которых — отработка технологии поиска живых организмов на полярных шапках Марса.
- Море Космонавтов названо так участниками советской антарктической экспедиции в 1962 г.
- Среди самых невероятных легенд о «базе-211» есть такая: Гитлер якобы уцелел и жил здесь в бункере вместе с Евой Браун до 1971 г., а по другой версии — до 1985 г.
- Российская экспедиция «Антарктида — Россия — 2003» покорила несколько безымянных горных вершин горного массива Вольтат и дала им названия: пик Георгия Жукова, пик Святых Бориса и Глеба (на вершине которого был установлен двухметровый православный крест), пик Владимир и пик Гэсэр (персонаж бурятского эпоса). Эти вершины, так же как и пик Быстрова (названный так в 1961 г. в честь палеонтолога А. П. Быстрова), теперь присутствуют на карте Земли Королевы Мод.
- В 2011 г. российский альпинист и бейсджампер Валерий Розов совершил прыжок в вингсьюте (вингсьют — специальный костюм-крыло, разновидность парашюта) с пика Ульветанна; прыжку предшествовало сложное восхождение.
- Экспедиция Жака-Ива Кусто 1973 г. обнаружила на Земле Королевы Мод камни с... руническими знаками. Первые сообщения об этих находках вызвали сенсацию. Но потом выяснилось, что знаки выбиты в XX в. Однако кто и с какой целью сделал это, так и осталось тайной.

Было предпринято три попытки выяснить тайну «Новой Швабии» и обросших мифами слухов о «базе-211» — секретном военном объекте «Новый Берлин», как предполагалось, подземном. В 1947 г. США отправили к берегам Земли Королевы Мод военную эскадру под командованием адмирала Р. Берда; в ее составе было 14 кораблей, на них размещалось 20 самолетов и вертолетов, 5 тыс. чел. личного состава. Экспедиция

вернулась с массой новых результатов аэрофотосъемки, но все другие ее итоги были засекречены. Как почти всегда бывает в подобных случаях, нашлись, однако, словоохотливые, склонные к конспирологии «очевидцы», рассказывавшие о невероятных вещах: как над кораблями летали самолеты с крестами на крыльях, бомбами с которых был уничтожен десант, а из-под воды поднимались «летающие тарелки»...

В 1973 г. к Земле Королевы Мод на корабле «Калипсо» отправилась экспедиция Жака-Ива Кусто с секретным поручением французских спецслужб. «Базу-211» экспедиция не нашла, но обнаружила огромную пещеру, вода в которой была значительно более теплой и пресной, чем в морях, к тому же она светилась. Но в подводном тоннеле, ведущем вглубь пещеры, погибли пять членов экспедиции, и ее немедленно свернули. Наши соотечественники искали «базу-211» дважды. Попытка 1958 г. не принесла никаких результатов. В конце 1970-х гг., по имеющимся скудным сведениям, трое советских ученых попытались проникнуть в провал в одном из оазисов; но раздался взрыв, и они погибли, а через несколько дней бесследно исчезли остальные участники той экспедиции.

Современная наука отрицает все версии существования «базы-211», и прежде всего, относительно наличия на ней парка «летающих тарелок».



Российская, круглогодично действующая научно-исследовательская станция Новолазаревская в оазисе Ширмахера.





КАНТОН  
ШВЕЙЦАРИИ



# САНКТ-ГАЛЛЕН

*Земля, завоеванная словом*



Кантон Санкт-Галлен владеет частью южного берега Боденского озера, известного также как Констанц (в романских языках). Здесь расположен город Роршах, известный с 947 г. как перекресток путей паломников, направлявшихся в аббатство Санкт-Галлен.

## ОБЩИЕ СВЕДЕНИЯ

Кантон в Восточной Швейцарии, на северо-востоке государства, шестой по площади в стране.

**Дата основания и присоединения к Швейцарской Конфедерации:** 1803 г.

**Административно-территориальное деление:** 8 округов, 77 муниципальных общин.

**Административный центр:** город Санкт-Галлен — 73 544 чел. (2012 г.).

**Языки:** немецкий и разговорный санкт-галленский диалект швейцарского немецкого.

**Этнический состав:** швейцарцы — 77,8%, другие — 22,2%.

**Религии:** католицизм — 52%, протестантизм — 26%, православие — 3%, ислам — 6%, другие конфессии — 4%, атеисты — 9%.

**Денежная единица:** швейцарский франк.

**Крупнейшие города:** Санкт-Галлен, Альтштеттен, Роршах, Зарганс, Йона, Мельс, Виль.

**Крупнейшие реки:** Рейн, Тур, Линт и Зеец.

**Крупнейшее озеро:** Боденское.

**Важнейший ближайший аэропорт:** международный аэропорт Цюрих в одноименном кантоне.

## ЦИФРЫ

**Площадь:** 2026 км².

**Население:** 483 156 чел. (2011 г.).

**Плотность населения:** 238,5 чел/км².

**Высота над уровнем моря:** от 396 м (Боденское озеро) до 3247 м (г. Рингельшпитц, на границе с кантоном Граубюнден).

## КЛИМАТ

Умеренный континентальный.

**Средняя температура января:** −1,8°C.

**Средняя температура июля:** +16°C.

**Среднегодовое количество осадков:** 1250 мм (большинство осадков выпадает летом).

## НАСЛЕДСТВО СВЯТОГО ГАЛЛУСА

Границы современного кантона Санкт-Галлен наполовину совпадают с рубежами земель одноименного бенедиктинского аббатства, которыми оно владело к XVIII в.

**П**ервым известным племенем, населявшим территорию нынешнего кантона Санкт-Галлен, как и всю Восточную Швейцарию, были реты (ретийцы), происхождение которых неясно, но они считаются близкими этруским. В 15–13 гг. до н. э. ретов покорили римляне, назвав их земли своей провинцией Реция. В IV в.

германские племена, гонимые гуннами, начинают все чаще и чаще проникать в регион Южных Альп, и в начале V в. римляне навсегда покидают свои южноальпийские провинции. В Западной Швейцарии христианство стало распространяться в IV в. В Восточной Швейцарии, занятой алеманнами, вплоть до VII в. сохранялось язычество.

Ирландский католический монах, святой Галлус (или Галл; приблизительно 550–620 (или 640) гг.), вместе с проповедником Колумбаном в 612 г. шел к Цюриху, намереваясь потом отправиться в Рим. Галлус почему-то задержался у реки Штейнах. Дальше — слово легенде. По ней, поздно ночью монах развел на берегу костер.





*Небольшое горное озеро Баиальвазее в районе альпийского края Пиццоль над долиной Рейна.*

Тут к огню подошел медведь и подбросил четыре веточки. Галлус не испугался и протянул зверю кусок хлеба, попросив больше никогда не возвращаться на это место. Медведь согласился — а по другому варианту легенды, даже помог святому построить его деревянную хижину-келью. Основателем аббатства, приблизительно в 720 г., спустя сто лет после смерти святого Галлуса, стал другой бенедиктинец, священник Отмар Аллеманский.

Галлус, именем которого названы аббатство, кантон и его столица, вряд ли имел иные намерения, кроме распространения христианства. Но история распорядилась именно так: кантон был создан монастырем, носящим его имя. В эпоху наибольшего влияния обители ее владения были (пусть не формально, но фактически) самостоятельным теократическим государством. С IX в.

начинается золотой век аббатства, растет число его прихожан и жертвователей. И монастырь направляет полученные средства на очень важное дело: поиск и собрание древних рукописей для скриптория, то есть библиотеки. Строится специальное здание, изысканно украшенное внутри, при скриптории создается художественная школа. По просьбе Карла Великого папа Адриан I направил в Санкт-Галлен лучших певцов, которые преподали монахам основы григорианского стиля пения.

С 818 г. монастырь подчинялся напрямую императору Священной Римской империи германской нации. В XIII–XIV вв. между аббатством и городом Санкт-Галлен не раз портились отношения. И тем не менее

в середине XV в., независимо друг от друга, город и монастырь, у которого к тому времени было уже столько владений, что он был равнозначен некоторым кантонам, вошли в Швейцарский Союз, или, как говорят в Швейцарии, в Старую Конфедерацию. В 1525 г. в городе Санкт-Галлен укрепили свои позиции сторонники Реформации, в 1527 г. монастырь Санкт-Галлен был распущен, но в 1532 г. открыт вновь. Постепенно жители земель аббатства вернулись к католицизму. К концу XVI в. монастырь вновь стал самым влиятельным (не только религиозным, но и политическим) центром северо-восточной части Швейцарии. После Великой Французской революции 1789 г. монастырские земли потребовали предоставления им свобод, а когда от монастыря отошла большая община Тоггенбурга, стало ясно, что обитель бенедиктинцев уже не всеильна. В 1803 г. был образован новый кантон Санкт-Галлен, вошедший в Швейцарскую Конфедерацию. В 1805 г. община бенедиктинцев была распущена, и монастырское братство в Санкт-Галлене уже не возродилось.

Для кантона Санкт-Галлен характерны два основных типа ландшафта: широких речных долин на севере и предгорий Аппенцельских Альп в южной половине: они начинаются с широких и пологих холмов, высотой в несколько десятков метров, перемежаемых скалистыми областями и озерами. Альпы в кантоне относительно не высоки, высота популярной у горнолыжников горы Сантис (Зентис) — 2503 м.

#### ЭКОНОМИКА

**Сельское хозяйство:** садоводство, виноградарство и виноделие, животноводство (разведение крупного рогатого скота, овцеводство).

**Промышленность:** химическая, фармацевтическая, полиграфическая, текстильная, производство оптики.

**Сфера услуг:** банковские, медицинские, образовательные услуги, торговля, туризм.

#### ЛЮБОПЫТНЫЕ ФАКТЫ

■ Замок Верденберг был заложен в XIII в., и он не потерял своего исторического облика. У замка есть свое привидение, по ночам оно бродит по замку и бормочет: «Зурбергер невиновен, Зурбергер невиновен...». Зурбергер — реальная фигура, это был молодой человек, заключенный в подземелье Верденберга и осужденный на смертную казнь по ложному обвинению. Последний владелец подарил замок кантону в 1956 г. Сейчас здесь — исторический музей.



*Вид на здания аббатства Санкт-Галлен с собором Святого Галла.*





Кантон Санкт-Галлен расположен на северо-востоке Швейцарии. Его северная граница — Боденское озеро, на юге он граничит с кантонами Граубюнден, Гларус и Швиц, на западе — с кантонами Цюрих и Тургау, на востоке его территория относится к долине Рейна. По Рейну кантон граничит с Австрией и Лихтенштейном. Полукантоны Аппенцелль-Иннерроден и Аппенцелль-Ауссерроден окружены землями Санкт-Галлена. Кантону принадлежит часть Боденского озера (54 км<sup>2</sup>), озеро Велензее (более 18 км<sup>2</sup>) и Цюрих (10 км<sup>2</sup>). По Боденскому озеру проходит граница кантона с Германией. Рельеф кантона повышается с севера на юг, к отрогам и вершинам Аппенцелльских Альп.

## САНКТ-ГАЛЛЕНСКИЙ СЧЕТ

Швейцарцы всё и всегда подсчитывают предельно точно, и благодаря этому их похвальному обычаю можно достаточно объективно представить, что такое жизнь в кантоне Санкт-Галлен сегодня.

**И**так, 31% площади кантона (620 км<sup>2</sup>) покрыто лесом, 47% (979 км<sup>2</sup>) приходится на сельскохозяйственные угодья, из них 278,6 км<sup>2</sup> — это альпийские пастбища. 9% процентов занимают жилые и иные постройки (в том числе города), 13% — горы, озера и реки.

Официальный язык кантона — немецкий, самый распространенный разговорный — санкт-галленский диалект швейцарского немецкого, то есть диалект диалекта, так что понять санктгалленца приезжему человеку бывает иногда очень непросто. Этот диалект к тому же не единственный

## ДОСТОПРИМЕЧАТЕЛЬНОСТИ

### Город Санкт-Галлен

■ **Объекты Всемирного наследия ЮНЕСКО:** Кафедральный собор (собор аббатства Святого Галла (барокко, 1755 г., интерьер — рококо и классицизм, построен на месте монастыря IX в.), Библиотека монастыря Святого Галла (здание построено в 1758–1767 гг.).

■ Церковь Святого Лоренца (заложена в XV в., перестроена в XIX в. в стиле неоготики).

■ Ворота Карла (1570 г.) — сохранившаяся часть городской стены.

■ Пешеходная площадь «Городская гостиная», здания банка Вегедин (1741 г.) — старейшего в Швейцарии, Общественной бани (1908 г.) — первого такого заведения в стране, Биржи вышивки.

■ **Музеи:** исторический, художественный, естественной истории, текстильный, авиационный, кузнечного дела, несколько частных музеев с этнографическим материалом, галерея современного искусства.

■ Замки Верденберг, Роршахерберг, Вартег, Вартензе и Святой Анны.

■ Гора Пицоль, знаменита панорамой, открывающейся с нее.

■ Термальные центры «Тамина Альтес» и «Бад-Пафферс» в ущелье реки Тамина.

■ Термальный курорт Бад-Рагац.

в кантоне. В долине Рейна люди говорят на диалекте, близком к говору австрийского Форарльберга, в районе озера Цюрих — используется лексикон диалекта Оберланда, то есть горной Швейцарии, и так далее. Кроме того, 2,5% населения кантона общается между собой на сербском и хорватском, 2,3% — на итальянском, и 2,2% — на албанском языках. А полное перечисление всех языков, на которых говорят друг с другом «иностранцы», как называют в Швейцарии иммигрантов, заняло



Вид на замок Верденберг из одноименной деревни.





Городок Рапперсвилль на берегу Цюрихского озера. Строительство замка Рапперсвилль началось в XIII в.

бы слишком много места, хотя, разумеется, все они подсчитаны.

Государственный девиз Швейцарии: «Один за всех, и все за одного!». При этом каждый кантон имеет полную самостоятельность в решении местных проблем, у каждого из них своя конституция, парламент и правительство. В Санкт-Галлене высший орган власти — правительство. Оно состоит из семи человек, они избираются прямым открытым голосованием. Последняя редакция конституции кантона принята в 2001 г., но с тех пор в нее было внесено уже немало уточнений и разъяснений. Такие изменения, иногда весьма серьезные, вносятся по результатам референдумов. Так, именно по итогам опросов общественного мнения с января 2010 г. количество муниципальных общин было сокращено с 87 до 77, с января 2011 г. Кассационный суд перестал быть высшим судебным органом

канона. Для принятия конституционной или законодательной поправки необходимо, чтобы за нее проголосовало не менее 8000 избирателей. Выдвинуть требование и тему референдума может любая община (в том числе, до недавнего времени, и школьная), в которой состоит не менее 6000 чел. Когда затраты, которых требует то или иное нововведение, оказываются тяжеловаты для бюджета кантона, устраиваются экспертные опросы, называемые «финансовыми референдумами».

Однако, конечно же, не все в жизни санктгалленцев сводится к цифрам.

Жить среди красивой природы и не ощущать себя романтиком (и хоть немного художником) — невозможно. В любой деревне кантона можно увидеть целую коллекцию разнообразно расписанных ставен, перед многими домами стоят какие-нибудь причудливой формы камни или самодельные скульптуры, часто исполненные с юмором. Во многих домах на верхнем этаже размещаются особые помещения с широкими окнами — «студии», в них примерно до начала XX в. работали вышивальщицы, пока их, увы, не заменили машины. Самая заметная особенность архитектурного облика Санкт-Галлена — количество эркеров на домах. Только в городе Санкт-Галлен их насчитывается 111, и в это число входят лишь те, что признаются неповторимыми. Домовладельцы, начиная со Средних веков, соревновались между собой по части эркеров, каждый из них стремился сделать свой оконный выступ в стене дома самым элегантным. Есть в столице кантона и свой архитектурный «эксклюзив», это площадь «Городская гостиная», сплошь застланная специальным покрытием красного цвета; лавочки на ней напоминают уютные диваны, на которые наброшены покрывала: все линии плавные, обтекаемые. Площадь закрыта для автомобилей. Особенно эффектно она выглядит вечером и ночью, когда над красным покрытием загораются большие матово-белые шары фонарей.

#### **ЛЮБОПЫТНЫЕ ФАКТЫ**

■ В 1873 г. католическая школьная община города Санкт-Галлен решила, что необходимо отменить преподавание детям догмата «папской непогрешимости» и силлабуса. Силлабус — это «список заблуждений», принятый Ватиканом в 1864 г., в нем перечислялись учения и принципы, которые осуждали высшие иерархи Католической церкви, по существу, это был запрет любого инакомыслия. Большой Совет Конфедерации оставил детский манифест без ответа.

■ Любимые праздники сельских жителей кантона — «ярмарки скота», их устраивают в сентябре, когда коровы возвращаются с пастбищ. Каждый хозяин буренок и вся его семья наряжаются, не забывая украсить и своих кормилиц цветочными венками. Ярмарка одновременно и выставка самых вкусных в мире швейцарских сыров. Само собой, с дегустацией. И «дележом сыра», эта такая веселая игра-соревнование.



На альпийском пастбище.





АВСТРАЛИЯ  
И ОКЕАНИЯ

ОСТРОВНОЕ  
ГОСУДАРСТВО  
В ТИХОМ ОКЕАНЕ

# ОСТРОВ НИУЭ

Крупнейший  
поднятый атолл



*Между зеленым поясом острова и водами океана  
почти нет пляжной полосы берега.*

## ОБЩИЕ СВЕДЕНИЯ

Островное государство в свободной ассоциации с Новой Зеландией на одноименном острове в южной части Тихого океана (Полинезия).

**Статус самоуправляемого государства:** с 1974 г.

**Административно-территориальное деление:**

13 округов, равнозначных территориям 13 деревень (до недавнего времени их было 14).

**Административный центр:** поселок Алофи (Алофис) — 581 чел. (перепись 2006 г.).

**Языки:** английский, ниуэанский.

**Этнический состав:**

народность ниуэ, сложившаяся из переселенцев с Тонга, Самоа и Пукапука (остров в Северной группе архипелага Кука) — 91,7%; англоновозеландцы — 7,3%; китайцы — 0,9%, другие — 0,1%.

**Религии:** прихожане Экалезия-Ниуэ (протестантской конгрегационалистской церкви) — 62%, католики — 9%, приверженцы других христианских верований — 19%, атеисты — 10%.

**Денежная единица:** новозеландский доллар.

**Важнейший аэропорт:** международный аэропорт Ханнан в Алофи.

## ЦИФРЫ

**Площадь:** 261,46 км<sup>2</sup>.

**Население:** 1611 чел. (2011 г., данные правительства Ниуэ).

**Плотность населения:** 6,2 чел/км<sup>2</sup>.

**Самая высокая точка:** безымянный холм возле деревни Муталау (68 м).

**Максимальная ширина:** 18 км.

**Длина береговой линии:** 64 км.

## «ОДИНОКИЙ ОСТРОВ»

Весь остров Ниуэ можно обойти вдоль и поперек пешком дня за три, а на машине объехать за несколько часов. И тем не менее это один из крупнейших и наиболее высокоподнятых над гладью океана одиночных атоллов.

**Р**ельеф Ниуэ довольно часто сравнивают с чашей или — с долей юмора — со шляпой (и в самом деле, похоже). Почвы его имеют довольно сложный геохимический состав. Они богаты фосфатами железа, оксидами железа и алюминия. Присутствуют в них и радионуклиды, но в неопасной для человека концентрации. Благодаря их анализу было установлено, что остров возник примерно 120 тыс. лет назад. Пористые известняки образовали множество пещер, часто связанных в целые комплексы,

со сталактитами и сталагмитами внутри. По причине пористости почв на поверхности Ниуэ нет источников пресной воды, она просачивается сквозь грунт, а добывается из скважин. Тропические леса занимают центр острова.

Считается, что первыми Ниуэ заселили выходцы с Самоа, Тонга, Пукапука и произошло это примерно на рубеже IX–X вв. В XVI в. здесь осела еще одна большая группа людей с Тонга. Племена, населявшие Ниуэ, примерно в это время разбились на две

враждовавшие между собой группы: на юге, от деревни Алофи до деревни Лику, жило племя тафити, на остальной части острова — племя моту. История их постоянных раздоров, которая

## \* КЛИМАТ

Субэкваториальный морской, муссонный.

**Средняя температура января:** +26°C.

**Средняя температура июля:** +22°C.

**Среднегодовое количество осадков:** 2180 мм. В сезон дождей выпадает до 3100 мм осадков, в сухой сезон их уровень может сократиться до 140 мм.

Остров находится в южной части тихоокеанского пояса тропических ураганов.





Известняковые скалы в мелководной лагуне у деревни Лиму.

содержится, правда, лишь в местных легендах и песнях, подтверждает гипотезу этнологов о том, что это были представители разных этносов. До 1700 г. на острове, как полагают историки, не было никакой властной иерархии, затем появились «короли».

Для Европы остров в 1774 г. открыл Джеймс Кук (1728–1779 гг.). Но найти взаимопонимание с местными жителями у него не получилось. В команду летели камни, при одной из трех попыток знакомства с аборигенами Кук получил удар копьем в плечо. Вероятно, островитяне уже знали, что европейцы привозят с собой смертельные болезни, поэтому и были враждебны. Англичане, впрочем, тоже вели себя не слишком дружелюбно, заподозрив, что перед ними каннибалы. Зубы и губы ниуанцев были красно-бурыми, и моряки решили, что это — от человеческой крови

(на самом же деле — от сока бетеля, который аборигены жевали для поддержания бодрости).

Разгневанный Кук назвал открытую им часть суши Савидж-Айленд — «Остров дикарей». Но название не прижилось: в Лондоне его сочли неэтичным, заменив другим — Ниуэ. Полное наименование острова на местном наречии — Ниуэ-фекаи. Существует немало вариантов перевода этого слова. «Ниуэ» происходит от «ниу» — «кокосовая пальма» и означает буквально «вот кокосовая пальма». Иногда, правда, «фекаи» переводят как «каннибал», но это явная подмена понятий: каннибализма на острове никогда не было; кроме того, ни один народ на свете не характеризует себя негативно. Одно из древних названий Ниуэ — Нуку-ту-таха, которое можно перевести как «Одиноко стоящий

## ДОСТОПРИМЕЧАТЕЛЬНОСТИ

■ **Алофи:** несколько традиционных причалов для каноэ, один из которых — Опахи-Лэндинг — находится, по местным преданиям, на том месте, где в 1774 г. Джеймс Кук предпринял одну из своих трех попыток высадиться на остров; культурный центр Хуанаки с музеем, церковь Экалезия-Чёрч (Томб-Пойнт). Два надгробных камня у церковной ограды отмечают могилы двух королей острова — Туитога (правил в 1876–1887 гг.) и Фатааики (1888–1896 гг.), Фале-Фоно (Дом парламента), два небольших капонира, называемых Старый форт, у Халагигие-Пойнт, и Новый форт, или просто Форт, между госпиталем и старым зданием Новозеландской комиссии.

остров». В мире, кстати сказать, очень мало знатоков языка ниуэ. Более всего он сходен с тонганской группой австронезийских языков, имеет заимствования из языков маори и племен, населяющих Самоа и Гавайи.

Европейцы появились на острове снова лишь в 1846 г., это были проповедники Лондонского миссионерского общества. Их встретили тоже враждебно, и они забрали с собой на Самоа трех юношей для обучения богословию. Один из них — Нукаи Пеннин — считается первым проповедником христианства на Ниуэ.

В 1887 г. король Фатааики обратился к королеве Великобритании Виктории с просьбой взять Ниуэ под свой протекторат. Согласие было дано в 1900 г. Но уже через год Новая Зеландия, поддержавшая Британию в англо-бурских войнах, получила от Лондона карт-бланш на аннексию острова. Статус самоуправляемого государства Британского Содружества в свободной ассоциации с Новой Зеландией (то есть, по сути, независимость) Ниуэ обрел в 1974 г.

## ЭКОНОМИКА

**ВВП:** \$7,6 млн (2006 г.).

**ВВП на душу населения:** \$5800 (2003 г.).

Финансовая помощь Новой Зеландии, ЕС и других международных организаций и фондов.

Переводы родным от ниуанцев, работающих, главным образом, в Новой Зеландии. Рыболовство (главная промысловая рыба — тунец).

**Сельское хозяйство:** в основном, натуральное; выращиваются таро, маниока, кокосы, ямс, нони (моринда цитрусолистная), лайм, маракуйя и другие тропические растения, разводятся свиньи. Жители острова ловят кокосовых крабов (другое их название — пальмовый вор).

В Новую Зеландию экспортируются ценные сорта древесины, копра, мед, развивается экспорт ванили, нони и таро.

**Промышленность:** небольшие фабрики по переработке кокосов (копра, масло, сливки), а также по производству масла лайма и упаковке меда.

Торговля коллекционными монетами и марками.

**Сфера услуг:** банковские услуги, туризм.



Фантастический мир пещеры Аваики.





Остров Ниуэ, коралловый атолл на вершине погруженного в воду вулкана, находится в южной части Тихого океана (Полинезия) в условном треугольнике между островными группами Тонга (в 480 км западнее), Самоа (в 560 км северо-западнее), Кука (в 1087 км восточнее).

В 2400 км юго-западнее Ниуэ находится Новая Зеландия. Рельеф острова определяют два яруса. Верхний — известняковое плато площадью около 60 км<sup>2</sup>, его средняя высота в центре — 30 м, по краям — 63 м. Нижний — терраса шириной в среднем 100-200 м и максимально 500 м — опоясывает остров по периметру. К 200-мильной экономической зоне острова относят значительные коралловые рифы, расположенные на юго-восток от него: Антиопа (в 180 км), Беверидж (в 240 км) и Харан (в 294 км) — и другие, более мелкие рифы.

## ИСХОДНЫЕ ДАННЫЕ

Жители острова постоянно пребывают перед сложным выбором: уехать или остаться? Большинство ниуэанцев предпочитают жить вдали от родины.

**Н**иуэ находится в тех же условиях, что и многие острова Полинезии, — удаленность от крупных центров цивилизации, скудость собственных ресурсов для развития, острая нехватка рабочих мест, постоянная угроза ураганов. Если удаленность можно порой считать и благом, то отсутствие работы — обстоятельство, что называется, непреодолимой силы. Диаспора выходцев с Ниуэ в Новой Зеландии составляет более 20 тыс. человек. Это кажется парадоксом — столько населения на острове в обозримом прошлом никогда не было, но тут надо иметь в виду, что миграция с острова началась еще в конце XIX в. и эти 20 тыс. в большинстве своем — потомки нескольких предыдущих поколений, считающие себя, однако, ниуэанцами.

Численность населения острова — величина непостоянная. И вот почему: уроженцы Ниуэ часто навещают своих родных и, будучи в гостях, учитываются как его резиденты. По данным местного правительства, в 2011 г. на острове жило 1611 чел., по оценкам других источников, в том числе ЦРУ, эта цифра разнится, но не превышает 1500 жителей. Официальная перепись населения 2006 г. зафиксировала 1625 чел. и уменьшение населения по сравнению с переписью 2001 г. на 163 чел. Последний по времени исход с острова приходится на период после 2004 г., когда (это случилось 8 января) его накрыл мощнейший ураган «Хета». Сила ветра достигала 300 км/ч, на берег обрушивались волны высотой до 15 м. Люди были предупреждены и, держа на руках детей, бежали вглубь


острова, бросая дома. А возвращались к грудам обломков. Были погибшие, получившие тяжелые травмы. Участие в судьбе пострадавших тогда приняли многие страны мира.

И до сих пор Ниуэ регулярно получает финансовую помощь из-за

### ДОСТОПРИМЕЧАТЕЛЬНОСТИ

- В 4,5 км севернее Алофи, возле Макапу-Пойнт, находится главная местная святыня — могила Нукаи Пениамина, а также экспериментальная ферма — центр животноводства и изучения растений.
- В 7 км от Алофи находится пещера Аваики — согласно местной легенде, здесь высадились первые поселенцы Ниуэ. Чуть дальше — пещера Палаха (возле одноименного поселка), около которой — лучший пляж острова — Хю.
- В 10 км от Алофи — пещеры Лиму-Пулс (Ана-Маара), далее — комплексы пещер Матапа-Часм и Талава.
- На северо-восточном побережье — пещеры Лакепа, Анатолоа, Талис-Кейв, необитаемая деревня Фатиуа-Туаи.
- Коралловый риф Беверидж.





В местах таких известковых образований берега Ниуэ совершенно неприступны.



Кокосовый краб, популяция которого на Ниуэ весьма велика.


рубежа. Фонд заработной платы государственных служащих целиком составляют гранты из Новой Зеландии, но объем их сокращается, что означает: вам надо больше рассчитывать на свои силы и собственную экономику. Средства для развития экономики Ниуэ сейчас поступают, в основном, из Европейского фонда развития (ЕФР) и фонда ЕС. До сих пор электроэнергия на острове вырабатывается дизельными генераторами, и только на проект развития источников возобновляемой энергии Европа направила 3,3 млн евро. Вкладываются средства и в расширение государственных плантаций ванили: спрос на нее на мировом рынке стабильно высок, и Ниуэ вполне может значительно расширить эту статью

своего экспорта, пока небольшую. Некоторое время государство Ниуэ предпринимало шаги, чтобы стать офшорной зоной, но финансовые структуры Запада, не заинтересованные в налоговых преференциях для Новой Зеландии, основного клиента банков Ниуэ, пресекли эти попытки. Ныне Ниуэ относится к так называемым серым офшорам, имеющим не все права офшорных зон: зарегистрировать здесь бизнес проще, чем во многих других местах, но насчет минимизации налогов надежды напрасны. В 2003 г. Ниуэ стал первой в мире территорией, предоставившей свободный доступ в Интернет по технологии вай-фай всем желающим (на всей территории), и этого первенства уже никто не отнимет.

Было бы неверно думать, что люди Ниуэ из-за своих проблем подвержены унынию. Напротив, они жизнерадостны, с азартом проводят разные фестивали, как здесь принято называть любые праздники. У каждой деревни — свой фестиваль: это песни, танцы, театральные постановки. С размахом отмечают государственные и религиозные календарные даты, в эти дни проводятся и спортивные состязания: по регби (среди мужских и женских команд), по гольфу и дартсу. Туристы, приезжающие на Ниуэ ради дайвинга и яхтинга, бывают приятно удивлены местной кухней, которая и у взыскательных гурманов заслужила репутацию изысканной. Ниуэанцы готовят, в основном, рыбные и вегетарианские блюда, мясо используется крайне редко.

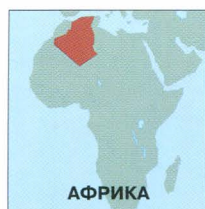
#### ! ЛЮБОПЫТНЫЕ ФАКТЫ

- 14 июля 2011 г. ISO (Международная организация по стандартизации, разработчик и издатель Международных стандартов) внесла касающуюся Ниуэ поправку в свой реестр. До этого государство Ниуэ числилось в нем как республика, но в действительности республикой не являлось.
- В августе 2005 г. австралийская горнодобывающая компания «Ямама Голдфилдс» объявила, что на острове, предположительно, существуют значительные запасы урана и она начинает бурение для более тщательного изучения месторождения, а уже в октябре признала, что это была «чересчур оптимистичная оценка».
- Ниуэ и Новую Зеландию разделяет условная международная линия перемены дат, проходящая по меридиану 180° (местами с некоторыми отклонениями). Разница во времени между ними поэтому составляет 23 часа во время зимы в Южном полушарии и 24 часа, когда Новая Зеландия переходит на летнее время.
- С Ниуэ запрещен вывоз растений и животных, находящихся под охраной государства, а также изделий из кожи, кости, перьев птиц, раковин, кораллов и пр.

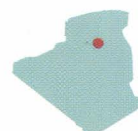


Среди коралловых рифов Ниуэ встречается белая акула (кархародон), нападающая на людей.





АФРИКА

ГОРОД  
В АЛЖИРЕ

# ГАРДАЯ

Центр долины Мзаб



При свете луны Гардая на фоне каменистого пейзажа Мзаба выглядит загадочной, возникшей словно из ниоткуда. Из-за того, что улицы между домами очень узкие, издали город кажется сплошным ступенчатым строением, крепостью. Таким и был замысел ее строителей.

## ОБЩИЕ СВЕДЕНИЯ

Город на севере центральной части Алжира, административный центр одноименных вилайета (провинции) и округа.

**Дата основания:** 1048 г.

**Языки:** арабский, французский, берберские наречия, среди которых преобладает мзаб-уаргла.

**Этнический состав:**

арабы, берберы, среди которых преобладает народ мозабит.

**Религия:** ислам — ибадиты.

**Денежная единица:** алжирский динар.

**Важнейший аэропорт:** аэропорт Гардая.

## ЦИФРЫ

**Площадь:** 75 км<sup>2</sup>.

**Население:** 120 000 чел. (по оценке 2005 г.).

**Плотность населения:** 1600 чел/км<sup>2</sup>.

**Средняя высота над уровнем моря:** 434 м.

Расстояние до столицы страны города Алжир — около 500 км.

## ЭКОНОМИКА

Переработка фиников, кустарное производство гончарных и ювелирных изделий, кованных медных сосудов, шерстяных тканей, ковров из козьей шерсти, изделий из верблюжьей шерсти, овечьей кожи, с вышивкой.

**Сфера услуг:** торговля, туризм.

## ПРОТЕСТАНТЫ ИСЛАМА

Гардае без малого тысяча лет. Основали ее, как и другие города (ксур) долины, мусульмане-ибадиты.

**И**бадиты (абадиты) — мусульманская секта, отошедшая в Басре (Ирак) в 684 г. от другой секты — хариджитов. Названы так по имени основателя секты Абдаллаха ибн Ибада, хотя идеологом ее был Джабир ибн Зайд (640–715 гг.). Отличие религиозных воззрений ибадитов от суннитов (с которыми они наиболее близки) и других направлений ислама — материя тонкая и неоднозначная. Кратко об этом можно сказать так: у ибадитов отличное от других мусульман понимание Корана, истории ислама, роли имама в общине и самого ее устройства, свое отношение к войнам и насилию. Прибыв в Северную Африку после изгнания из Басры, ибадиты создали в VIII в. в Тахерте имамат Рустамидов. В 909 г. Тахерт был захвачен шиитами. Ибадиты принялись строить город Уаргла (в 180 км к востоку от Гардаи). В 1012 г.

Уарглу оккупировали сунниты. Ибадиты бежали в долину Мзаб, расположенную в стороне от караванных путей. Это обстоятельство было главным в их выборе нового места жительства, к тому же здесь они сделали важное открытие: водоносный слой в почвах Мзаба залегал неглубоко — максимум на уровне 100–150 м, а иногда до воды оказывалось всего несколько метров. Первым они построили город (ксур) Эль-Атеф («Вращающийся»: его строения располагались по спирали от минарета), затем Бени-Эскин («Священный»), вслед за ними появились Бу-Нура («Солнечная»), Мелика («Королева») и, наконец, Гардая — столица образовавшегося пентаполиса-пятиградия. В XVII в. к этим капитально укрепленным городам добавились еще два, пентаполис стал гептаполисом — семиградием. Укрепления

возводились для защиты от сахарских «пиратов». Каждый город-цитадель имел по периметру на расстоянии 1–2 км сторожевые башни-бурджи. Название Гардая образовано от имени святого Дайя, который жил в пещере Гар (хотя есть и другие версии).

С XVI в. по 1830 г. Гардая принадлежала Османской империи, затем, до 1962 г., — Франции, с 1962 г. относится к независимому Алжиру.

## КЛИМАТ

Сухой субтропический, близкий к континентальному.

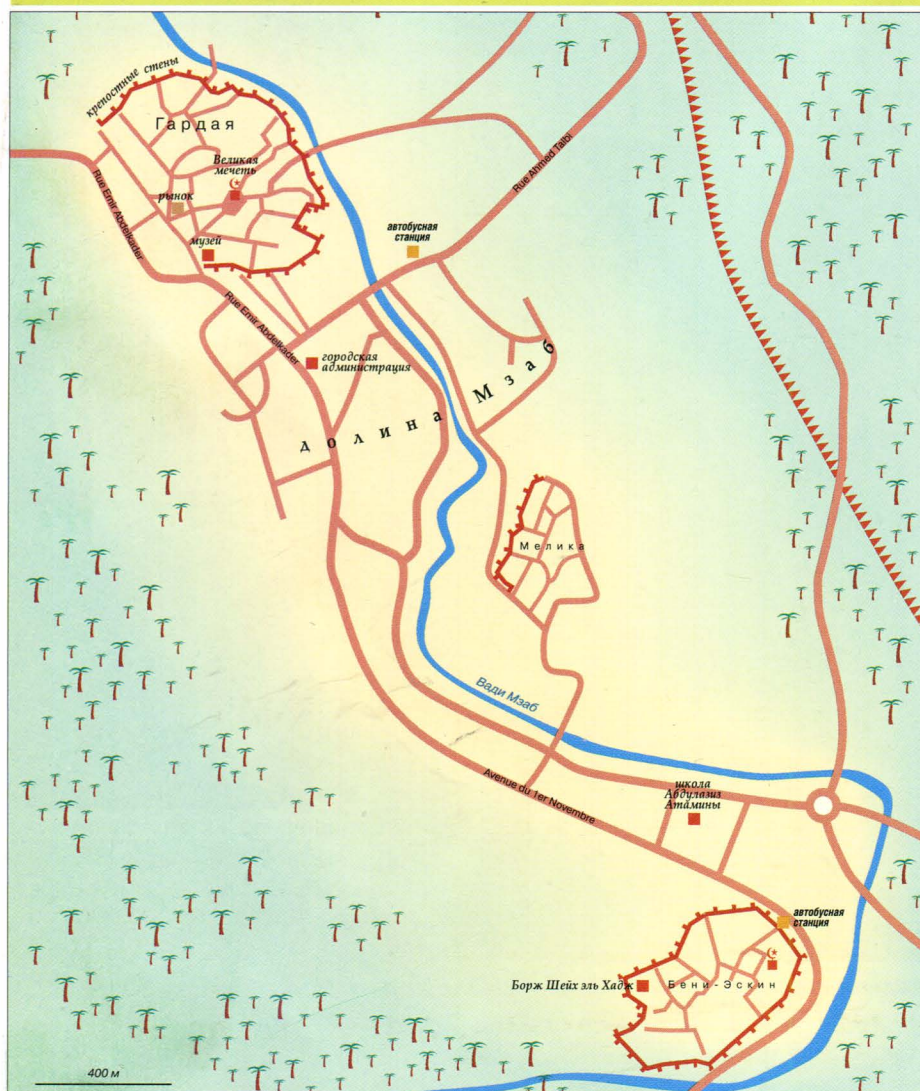
**Средняя температура января:** +10,9°C.

**Средняя температура июля:** +33°C.

**Среднегодовое количество осадков:** 62 мм.

Характерен перепад температур от 0°C ночью до +46°C днем. С марта по май, когда дует сильный горячий ветер южного или юго-западного направления (сирокко), — песчаные бури. Редко, но возможны и anomalно сильные дожди, как в октябре 2008 г., когда в городе произошло наводнение.





Город Гардая расположен на северной окраине пустыни Сахара, в оазисе вади Мзаб, на его левом берегу. Мелика, Бени-Эскин, Бу-Нура и Эль-Атеф — так называются еще четыре города, вместе с Гардаей составляющих пентаполис, пять первых городов-крепостей, построенных мусульманами-ибадитами в XI в. Древняя часть Гардаи сохранилась в неприкосновенности, современная ее часть на юго-востоке почти доходит до похожего, только меньшего размера, города Мелика. Недалеко расположено и еще одно уменьшенное подобие Гардаи — Бени-Эскин.

## СВИДЕТЕЛИ НЕУТРАЧЕННОГО ВРЕМЕНИ

История Гардаи, несмотря на то, что город уже давно открыт для посещения всем желающим, во многом остается еще нерассказанной. Но его удивительная архитектура может поведать о том, как живут здесь люди.

**А**они придерживаются того же образа жизни, что и их предки тысячу лет назад. Традиционный старинный дом в Гардае строился по принципу «Человеку, живущему в доме, из которого не уходит солнце, не нужно обращаться к врачу». И действительно: хотя окна в глинобитных

домах с массивными стенами маленькие и узкие, но расположены они в таком порядке, что, пока солнце стоит на небосводе, его лучи проникают в дом. К тому же при такой системе окон жилище очень хорошо вентилируется. Как и масса узких лестничных переходов между

### ❖ ДОСТОПРИМЕЧАТЕЛЬНОСТИ

- Долина Мзаб, включая Гардаю и другие города-курсы, — объект Всемирного наследия ЮНЕСКО.
- Главная достопримечательность города Гардая — его оригинальная планировка и своеобразная архитектура.
- Великая мечеть (XI в.).
- Медресе (XI в.).
- Музей Гардаи.
- Рынок Гардаи.
- Поблизости — другие ибадитские города (курсы) Мзаба: Мелика, Бени-Эскин, Бу-Нура, Эль-Атеф.

### ❖ ЛЮБОПЫТНЫЕ ФАКТЫ

- Сегодня ибадиты составляют около 75% мусульман Омана, их общины есть также в Тунисе, Ливии, они жили и на острове Занзибар в Танзании (до 1964 г.). Среди мусульман ибадиты составляют 1%.
- Мечеть Гардаи — еще и оборонительное сооружение, в ней хранятся запасы зерна и воды (сейчас это больше дань традиции), а кроме того, служит и дозорной вышкой.
- В отличие от Гардаи, вход в другие города Мзаба «иноверцам» разрешен лишь днем, а визит должен быть завершен до захода солнца.

небольшими отдельными комнатами над гостиной и переходов между домами, свидетелей того, что жители Гардаи, особенно женщины (недаром эти переходы называются «женскими»), весьма общительны. Переходы между домами имеют, разумеется, и оборонительное значение. Над комнатами часто надстроен еще один этаж — крытая терраса. Полы в доме красят белой краской — для лучшего отражения солнечного света. И в одежде жителей Мзаба непременно присутствует белый цвет. Мужчины носят белые головные уборы, часто — белые шаровары, а женщины — белые накидки, лица закрывают такой же вуалью. Меблировка в домах — самая скромная, хотя жители Гардаи отнюдь не бедствуют: испокон веков торговля была их главным занятием, а сейчас выходцы из этого города имеют торговые компании по всему Алжиру.

Религиозный и архитектурный центр города — Великая мечеть, это лаконичного силуэта усеченный конус-минарет высотой 22 м. Мечеть стоит на вершине городского холма. Вокруг нее концентрическими кругами располагаются дома, белые и разных оттенков терракоты, с добавлением ярко-синих деталей. Последний, внешний круг — крепостная стена, за которым простирается зеленый пояс из пальмовой рощи, а дальше идут современные кварталы города, однако, не диссонирующие с пропорциями исторических строений ибадитов.