

АТЛАС

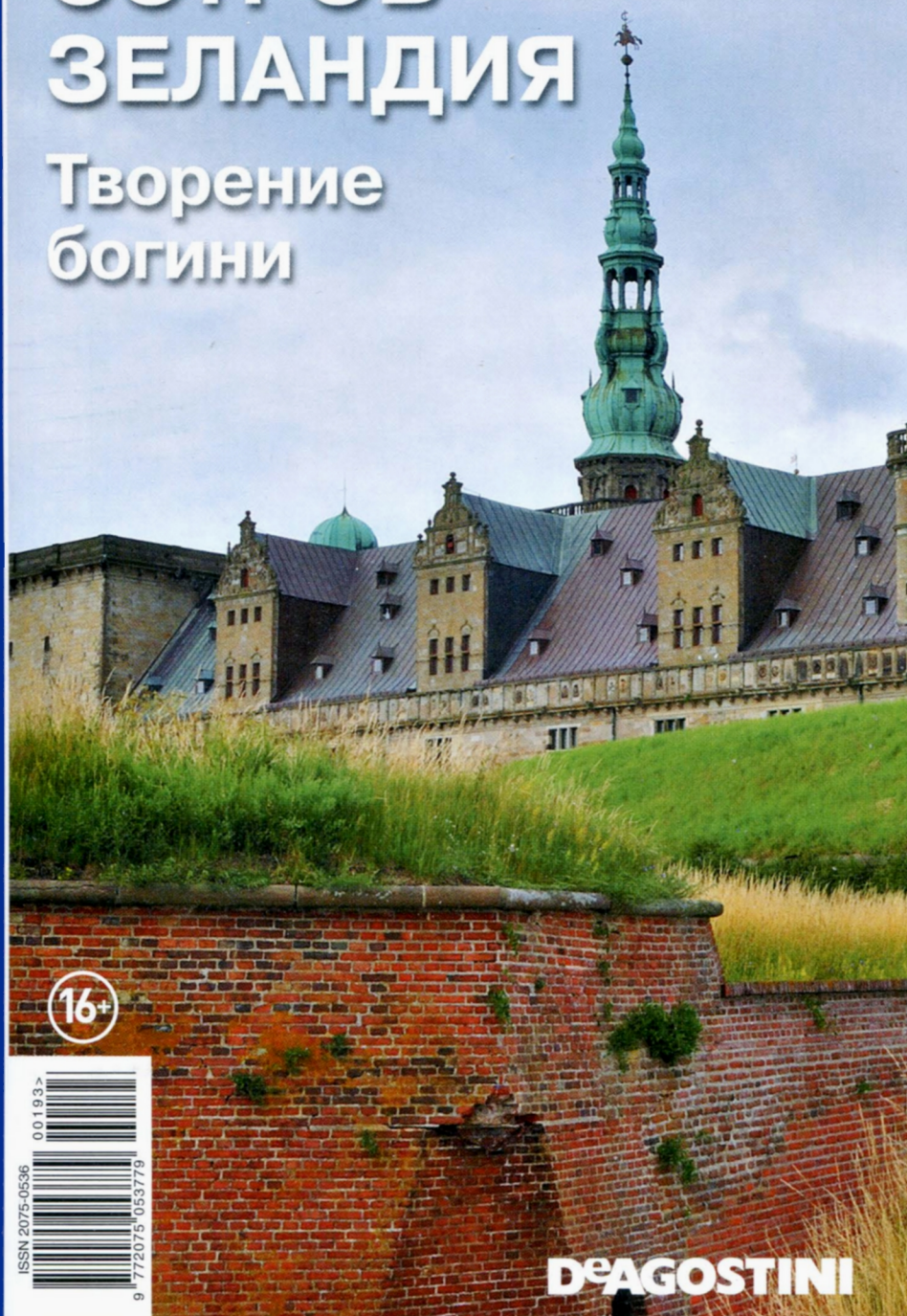
ЦЕЛЫЙ МИР В ТВОИХ РУКАХ

ОСТРОВ ЗЕЛАНДИЯ

Творение
богини



193



- РАБАТ
- МОРЕ УЭДДЕЛЛА
- АЮТТХАЯ



- ПОНТИЙСКИЕ ГОРЫ
- ПЕРИГОР

16+

DeAGOSTINI

АТЛАС

ЦЕЛЫЙ МИР В ТВОИХ РУКАХ

ВЫПУСК № 193. СОДЕРЖАНИЕ

ОСТРОВ ЗЕЛАНДИЯ:

Его так и называют — «Столичный остров», потому что на нем расположилась столица Дании — Копенгаген. Зеландия всегда была особенно важна с точки зрения контроля над морскими торговыми путями Северной Европы. Этим обстоятельством успешно пользовались, в частности, древние викинги, нападая на торговые корабли.

РАБАТ:

Рабат — одна из трех столиц Марокко. Если Фес — религиозный центр, а Касабланка — торговый, то Рабат — административный центр страны. Правда, строился он исключительно как плацдарм для завоевания Европы арабами. Впоследствии Рабат стал базой берберских пиратов, доставляя немало неприятностей средиземноморским морякам. Сейчас это современный город, сохранивший свое восточное очарование.

МОРЕ УЭДДЕЛЛА:

Очень коварно это море Уэдделла. Кажется, вокруг только синяя морская гладь. Но за считанные минуты она может покрыться коркой льда, который будет замерзать до тех пор, пока не достигнет толщины около двух метров. Немало кораблей сгинули без следа, угодив в тиски моря Уэдделла... Но под ледяной толщей живут удивительные существа.

АЮТТХАЯ:

Здесь так много статуй Будды, что любая попытка пересчитать их до сих пор заканчивалась неудачей. Древняя сиамская столица Аюттхая — это скопление буддийских храмов, до наших дней сохранивших бесценные скульптуры богов, ставшие объектом поклонения верующих со всего мира. Но самому городу не суждено было бы появиться у слияния трех сиамских рек, если бы не одно трагическое обстоятельство...

ПОНТИЙСКИЕ ГОРЫ:

Они проходят вдоль южного побережья моря, носившего во времена Античности имя Понта Эвксинского, а ныне известного как Черное море. Край Понт был известен еще древним грекам. От греческих колоний у подножия Понтийских гор остались лишь живописные развалины. Что же касается самих гор, они так и остались малоосвоенными: здесь нет даже удобных перевалов.

ПЕРИГОР:

Эти земли заинтересовали людей еще десятки тысяч лет назад. Уже тогда человек проявил стремление к творчеству — как результат, на стенах пещер Перигора появились рисунки, изображавшие сцены охоты. В дальнейшем, выбравшись из пещер, человек принялся осваивать плодородные земли Перигора. И сейчас местные земли щедро одаривают Францию природными сокровищами. Здесь собирают самые дорогие грибы — трюфели.



Море Уэдделла.
Круглый год его воды покрыты
плавающими льдами.



Таиланд. Аюттхая. В окрестностях
города работают фермы,
где приручают диких слонов.



Франция. Перигор. Брантомское аббатство,
частично находящееся в искусственных
пещерах, было основано в 769 г.

«АТЛАС.
Целый мир в твоих руках»

Выпуск № 193, 2013
Еженедельное издание

РОССИЯ

Издатель, учредитель, редакция:
ООО «Де Агостини», Россия

Юридический адрес:
105066, г. Москва, ул. Александра Лукьянова, д. 3, стр. 1.
Письма читателей по данному адресу не принимаются.

Генеральный директор: Николаос Скилакис
Главный редактор: Анастасия Жаркова
Финансовый директор: Наталия Василенко
Коммерческий директор: Александр Якутов
Менеджер по маркетингу: Михаил Ткачук

Свидетельство о регистрации средства массовой информации в Федеральной службе по надзору в сфере связи и массовых коммуникаций
ПИ № ФС 77-44668 от 20 апреля 2011 г.

Уважаемые читатели!
Для вашего удобства рекомендуем приобретать
выпуски в одном и том же киоске и заранее
сообщать продавцу о вашем желании покупать
следующие выпуски коллекции.

Для заказа пропущенных номеров и по всем вопросам, касающимся информации о коллекции, заходите на сайт www.deagostini.ru, по остальным вопросам обращайтесь по телефону бесплатной «горячей линии» в России:

8-800-200-02-01;

Телефон «горячей линии» для читателей Москвы:

8-495-660-02-02

Адрес для писем читателей:

Россия, 105066, г. Москва, а/я 13,
«Де Агостини», «Атлас. Целый мир в твоих руках».
Пожалуйста, указывайте в письмах свои контактные
данные для обратной связи (телефон или e-mail).

Распространение: ООО «Бурда Дистрибушн Сервисиз»

УКРАИНА

Издатель и учредитель:
ООО «Де Агостини Паблицинг», Украина
Юридический адрес:
01032, Украина, г. Киев, ул. Сакаганского, д. 119.
Генеральный директор: Екатерина Клименко

Свидетельство о государственной регистрации
печатного СМИ Министерства юстиции Украины
КВ № 15131-3703Р от 30.04.2009 г.

Для заказа пропущенных номеров и по всем вопросам, касающимся информации о коллекции, заходите на сайт www.deagostini.ua, по остальным вопросам обращайтесь по телефону бесплатной «горячей линии» в Украине:

0-800-500-8-40

Адрес для писем читателей:

Украина, 01033, г. Киев, а/я «Де Агостини»,
«Атлас. Целый мир в твоих руках»
Украина, 01033, м. Київ, а/с «Де Агостіні»

БЕЛАРУСЬ

Импортер и дистрибутор в РБ:
ООО «Росчерк», РБ, 220037, г. Минск, ул. Авангардная, 48а,
литера 8/к. Тел./факс: +375-17-331-94-27.
Телефон «горячей линии» в РБ:

+375-17-279-87-87

(пн–пт, 9.00–21.00)

Адрес для писем читателей:

Республика Беларусь, 220040, г. Минск, а/я 224,
ООО «Росчерк», «Де Агостини»,
«Атлас. Целый мир в твоих руках»

КАЗАХСТАН

Распространение:
ТОО «КГП «Бурда-Алатау Пресс»

Рекомендуемая цена:
69 руб., 12,90 грн., 15 900 бел. руб., 290 тенге.
Издатель оставляет за собой право увеличить
рекомендуемую цену выпусков.
Издатель оставляет за собой право изменять
последовательность номеров и их содержание.

Отпечатано в типографии: ООО «Компания Юнивест
Маркетинг», 08500, Украина, Киевская область, г. Фастов,
ул. Полиграфическая, д. 10.

Тираж: 75 000 экз.
© 2010–2013 ООО «Де Агостини»

ISSN 2075-0536

Информация к иллюстрациям

Обложка: Остров Зеландия, Дания. © Татьяна Савватеева /
Фотобанк Лори

Остров Зеландия: © Валерий Военный, © Argument /
Фотобанк Лори; © DIOMEDIA

Рабат: © DeAgostini Picture Library; © DIOMEDIA

Море Уэдделла: © FOTOBANK / Flash Parker; © DIOMEDIA

Аюттхая: © DeAgostini Picture Library; © DIOMEDIA

Понтийские горы: © GETTYIMAGES / Randy Olson; © DIOMEDIA

Перигор: © DeAgostini Picture Library.

Дата выхода в России 19.10.2013.



ОСТРОВ ЗЕЛАНДИЯ

Творение богини

ОСТРОВ
В СОСТАВЕ
ДАНИИ



Зеландия — самый крупный остров в Балтийском море, а заодно и главный в Дании — обладает особой, немного загадочной энергетикой. Не зря Шекспир выбрал город на острове Зеландия в качестве декорации для самой известной своей трагедии.

ОБЩИЕ СВЕДЕНИЯ

Местонахождение: Балтийское море.

Происхождение: континентальное. Остров сложен меловыми и палеогеновыми породами.

Административная принадлежность: регион Зеландия.

Административный центр (регион Зеландия): Сорё (Зеландия) — 7801 чел. (2013 г.).

Язык: датский.

Этнический состав: датчане — 89,6%, немцы, скандинавы, а также иммигранты (Турция, Ирак, Босния и Герцеговина и др.) — 10,4%.

Религии: лютеранство (Датская народная церковь), католицизм, адвентизм, баптизм, методизм, ислам.

Денежная единица: датская крона.

Крупные населенные пункты: Копенгаген — 1 230 728 чел. (2013 г.), Фредериксбург — 102 029 чел. (2013 г.), Роскилле — 48 186 чел. (2013 г.), Хельсингёр — 46 474 чел. (2013 г.).

Крупнейшая река: Суус-Аа.

Крупнейшие озера: Арресё, Тиссё, Фурсё и Эсрумсё.

Важнейший порт: Копенгаген.

Важнейший аэропорт: международный аэропорт Каструп (Копенгаген).

ЦИФРЫ

Площадь: 7031 км².

Население: 2 208 348 чел. (2013 г.).

Плотность населения: 314,1 чел/км².

Самая высокая точка: г. Полленлёвесской (126 м).

КЛИМАТ

Умеренно морской, влажный.

Средняя температура января (Копенгаген): 0,1°C.

Средняя температура июля (Копенгаген): +16,4°C.

Среднегодовое количество осадков: 613 мм.

Относительная влажность воздуха: 70–80%.

«МОРСКАЯ ЗЕМЛЯ»

В переводе с датского языка название острова Зеландия означает «Морская земля».

Первые известные письменные упоминания об острове Зеландия, расположенном на востоке Дании, содержатся в древних скандинавских сагах. Существует две основные версии относительно происхождения этого названия, которое на датском, к слову, звучит как «Шеллан» (в русском языке закрепился вариант в немецко-голландской транскрипции). По мнению одних специалистов,

«Зеландия» состоит из двух слов: «земля» и «тюлень». Выходит, что остров был назван «землей тюленей», что звучит правдоподобно: здесь действительно издавна обитала довольно большая популяция этих млекопитающих. По другой версии, «Зеландия» в переводе значит «Морская земля».

Берега острова низкие, с множеством бухт, фьордов и заливов, самые большие из них — Исе-Фьорд

и Сайерё-Бугт. На острове много озер ледникового происхождения, а отдельные участки на северо-западе расположены ниже уровня моря. Самая длинная река — 82-километровая Суус-Аа, но глубина ее столь мала, что по ней передвигаются только на плоскодонных лодках и байдарках.

В последний ледниковый период остров целиком находился под толщей льда. Ледник начал отступать



Хотя именно Зеландия считается «столичным островом», сердце Копенгагена — остров Слотсхольмен. Именно на нем был выстроен замок — предвестник появления будущей столицы.

примерно в XII тысячелетии до н. э. и сформировал нынешний холмистоморенный рельеф острова. Основание этой части суши сложено известняками и глинами.

В Дании существует красивая легенда о происхождении острова Зеландия. Согласно ей, в стародавние времена верховный скандинавский бог Один познакомил шведского короля Гюльфе с прекрасной богиней плодородия Гефион из рода Азов. Король Гюльфе без памяти влюбился в Гефион и повелел отдать ей столько земли, сколько она успеет вспахать за один день. Король явно рассчитывал на то, что слабая на вид красавица не управится с этой работой. Но Гефион оказалась хитрее: она превратила в быков четверых своих сыновей, рожденных от великана. Они вспахали громадный участок и провели глубокую борозду, чтобы отрезать его от Швеции. Теперь вся эта земля и называется островом Зеландия.

ЭКОНОМИКА

Полезные ископаемые: морские месторождения нефти и газа.
Морские порты.

Промышленность: пищевая, химическая, металлообработка, машиностроение (судостроение, электротехническое и радиоэлектронное).

Сельское хозяйство: растениеводство (кормовые травы, пшеница, сахарная свекла, картофель), животноводство (молочное скотоводство).

Морское рыболовство.

Сфера услуг: туристические, транспортные, финансовые, торговые.

По мотивам этой легенды был создан самый большой в Дании фонтан, построенный в 1908 г. на набережной Ларсенс-Пладс в Копенгагене, который расположен на востоке Зеландии. Автор изобразил хрупкую женщину, управляющую четверкой пышущих силой и здоровьем быков, из-под копыт которых каскадами бьют водные потоки.

Вполне можно предположить, что без участия Гефион в истории острова не обошлось. Ведь Зеландия —

самая густонаселенная территория Дании — в наши дни служит важным экономическим центром королевства. Благодаря плодородию почв здесь развито сельское хозяйство: на местных пашнях выращиваются кормовые культуры, пшеница, сахарная свекла, картофель. Однако со временем эта отрасль теряет свою значимость: в 2011 г. сельское хозяйство принесло 1% ВВП Дании, а сфера услуг — 77%.



Замок Фредериксборг в городе Хиллерёд был построен в 1560 г. королем Фредериком II (1534–1588 гг.). После пожара в 1859 г. Фредериксборг пережил реконструкцию, сейчас в нем музей национальной истории.



Остров Зеландия лежит между проливом Каттегат и Балтийским морем. Это один из 409 островов Датского архипелага, самый крупный остров в Балтийском море и третий по величине после Гренландии и малоизвестного Диско в составе Королевства Дания. Он составляет шестую часть от общей территории государства. Зеландия связана паромной переправой со Швецией и датским островом Фюн. Мост «Большой Бельт» соединяет Зеландию с островом Фюн, мост Сторстрём — с островом Фальстер, Эресуннский мост — с городом Мальмё в Швеции.



Первое упоминание о замке Вале в городе Кёге относится к 1330 г.

ДОСТОПРИМЕЧАТЕЛЬНОСТИ

■ **Город Копенгаген:** дворец Розенборг (1606–1624 гг.), здание биржи Бёрсен (1619–1640 гг.), церковь и картинная галерея бывшей королевской резиденции Христиансборг, королевский дворец Амалиенборг (зимняя резиденция, 1673 г.), церковь Фредерика (или Мраморная церковь) (1740–1894 гг.), Датская королевская фарфоровая мануфактура (1755 г.), женская кирха (1811–1829 гг.), ратуша (1893–1905 гг.), церковь Грундтвига (1921–1940 гг.), парк Тиволи, Олений парк.

■ **Город Роскилле:** Кафедральный собор (1170 г.), Королевский дворец (1733–1736 гг.), дворец Ледерборг (XVIII в.), верфи, музей викингов.

■ **Архитектурные:** замок Вале (Кёге, XIII в.), дворец Егерсприс (XIII в.), замок Фредериксборг (Хиллерёд, 1699–1703 гг., ныне — Датская Королевская военная академия и Национальный музей истории), замок Фреденсборг (озеро Эсрумсё, 1720 г.).

■ **Природные:** лес Нордсковен (Северный лес).

■ **Культовые:** церковь Богоматери (Калуннборг, XII в.), церковь Святого Бенедикта (Рингстед).

ЛЮБОПЫТНЫЕ ФАКТЫ

■ Современное датское написание названия острова Зеландия похоже на sjæl, что означает «душа». Это дает основание местным жителям называть свою родину «землей души» — в смысле души Королевства Дания.

■ Остров Зеландия стоит на 96-м месте в мире по площади и на 35-м по численности населения.

■ Во дворце Фреденсборг существует традиция, согласно которой глава иностранного государства, если ему повезло провести здесь ночь, должен нацарапать свое имя бриллиантом на оконном стекле.

■ Копенгагенский зоопарк — единственное место вне Австралии, где содержится тасманийский дьявол — хищное млекопитающее семейства сумчатых.

ОСТРОВ ЗАМКОВ

На территории Зеландии сохранилось немало замковых комплексов, один из которых прославил Уильям Шекспир.

История освоения Зеландии началась в конце верхнего палеолита, когда здесь появились первые поселения культуры Бромме (около 9700–9000 гг. до н. э.), названной так по палеолитической стоянке у одноименного поселка на западе острова.

В дальнейшем тут поселились германские племена англов и ютов, которые позднее, впрочем, переместились в Британию. Последующая история Зеландии связана с эпохой викингов, превративших остров в плацдарм для торговых и разбойничьих рейдов в другие страны. На севере острова найдено викингское городище площадью 18 тыс. м². До сих пор, отдавая дань уважения



Замок Фреденсборг, расположенный на восточном берегу озера Эсрумсё, по сей день служит осенней и весенней резиденцией королев Дании.

предкам, датские мастера изготавливают в окрестностях Роскилле точные копии кораблей викингов. Технология строительства соблюдается вплоть до мелочей: в работе используются только аналоги инструментов, бывших в ходу в те давние времена. На уже созданных кораблях устраивают прогулки по воде для всех желающих.

Когда началось укрепление королевской власти в Дании, в 950–985 гг. король Дании Харальд I Синезубый (около 930–986 гг.) включил Зеландию в состав Датского королевства. В XI–XII вв. на острове начинают

проводиться собрания свободных людей, именуемые «датским двором», на которых выбирали короля.

Население острова занималось преимущественно прибрежным морским рыболовством и торговлей, используя выгодное положение острова на выходе из Балтийского моря. Одним из ключевых событий в истории Зеландии стало появление города Копенгаген — современной столицы Дании. К XIII в. Копенгаген получил первые городские права, а еще столетием ранее здесь был возведен замок. В настоящее время город располагается сразу на трех островах: на Зеландии, Амагере и Слотсхольмене.

Не менее знаменит зеландский городок Хельсингёр, расположенный на северо-востоке острова. Отсюда ежегодно в середине лета стартует международная парусная регата. Хельсингёр прозван «городом Гамлета»: здесь стоит старинный замок Кронборг, который фантазия английского драматурга Уильяма Шекспира (1564–1616 гг.) превратила в место действия пьесы «Трагическая история о Гамлете, принце датском». Спектакль в самом замке был впервые поставлен в 1816 г. к 200-летию со дня кончины Шекспира. Теперь пьесу ставят регулярно — в основном для многочисленных туристов.

Другой известный замок Зеландии — Вале в портовом городе Кёге. Вале был собственностью короля Фредерика IV (1671–1730 гг.). Позднее София Магдалена Бранденбург-Кульмбахская, жена короля Дании и Норвегии Кристиана VI (1699–1746 гг.), открыла в его стенах «Дом старых дев благородного происхождения». В наши дни здесь все так же дают приют пожилым дамам, но необязательно дворянского рода.

Самым красивым из дворцов Зеландии считается Фреденсборг (Замок мира), что стоит на восточном берегу озера Эсрумсё. Он остается действующей резиденцией датских королей. Один из залов дворца называется Русским: в нем выставлено собрание произведений живописи, связанных с Россией. В коллекции есть портрет императора Николая II.

! ЛЮБОПЫТНЫЕ ФАКТЫ

■ Благодаря трем арочным конструкциям в середине моста Сторстрём, он имеет довольно необычный внешний вид. В 1950 г. знаменитый датский кинорежиссер Карл Теодор Дрейер (1889–1968 гг.), обычно снимавший очень драматичные фильмы, под впечатлением о мосте Сторстрём снял о нем документальную киноленту.

■ Название пролива Каттегат пришло из нидерландского и нижнесаксонского языков и буквально означает «кошачья дыра». Пролив неудобен для судоходства: он узкий, и моряки сравнивали его с дырой, в которую может пролезть только кошка.

■ Одна из аллей в парке замка Фреденсборг именуется Норвежской долиной: в ней находятся 68 скульптур норвежских и фарерских фермеров и рыбаков.

■ Уильям Шекспир изменил название города в пьесе о Гамлете, переименовав Хельсингёр в Эльсинор. Легендарный Гамлет в замке никогда не жил, а замок Кронборг был построен спустя сто лет после описанных в пьесе событий.

■ Лес Нордсквен (Северный лес) на острове Зеландия известен старыми дубами. Самый древний имеет собственное имя — Конгегген, или Королевский дуб. Его возраст — около 1500–1900 лет. Считается, что это самое старое живое дерево в Северной Европе. Диаметр его ствола — 14 м.



Восточный участок моста «Большой Бельт», соединяющего датские острова Зеландия и Фюн, с пролетом длиной 1624 м и 280-метровыми пилонами.



СТОЛИЦА
МАРОККО



РАБАТ

«Имперский город»
Марокко



В Рабате сохранились два символических для города сооружения: «Башня Хасана» (слева), уцелевшая после мощного землетрясения 1755 г., и мавзолей Мохаммеда V (1909–1961 гг.) — одного из самых уважаемых правителей в истории Марокко.

ОБЩИЕ СВЕДЕНИЯ

Местонахождение: северо-запад Африки, у побережья Атлантического океана.

Первое упоминание названия Рабат: 1170 г.

Административный статус: столица Королевства Марокко, административный центр области Рабат-Сале-Заммур-Заер.

Языки: арабский, французский, берберские.

Этнический состав: арабы, берберы, европейцы.

Религии: ислам, католицизм, православие.

Денежная единица: марокканский дирхам.

Крупнейшая река: Бу-Регрег.

Важнейший аэропорт: международный аэропорт Рабат-Сале.

ЦИФРЫ

Площадь: 118 км².

Население: 620 996 чел. (2012 г.), 1 787 307 чел. (с пригородами, 2009 г.).

Плотность населения: 5262,7 чел/км².

Средняя высота над уровнем моря: 75 м.

Самая высокая точка: 135 м.

ЭКОНОМИКА

Культурный и промышленный центр страны.

Промышленность: легкая (текстильная, ковроткачество, швейная), химическая, пищевая, металлообрабатывающая, деревообрабатывающая, полиграфическая.

Традиционные ремесла: ювелирные изделия, резьба по дереву, керамика, выделка кож, чеканка по металлу.

Сфера услуг: туристические, торговые, транспортные.

КРЕПОСТЬ ПОБЕДЫ

Воздвигнув здесь мощные укрепления, арабы создали форпост для вторжения в Европу. Уверенные в своей силе, они назвали сооружение «Крепость победы».

Рабат — второй крупнейший город Марокко (после Касабланки) — расположен в устье реки Бу-Регрег на северо-западе страны. Название города на средневековом арабском языке звучало как Рибат аль-Фатх, что означало «Крепость победы», или «Лагерь победы». Со временем оно сократилось до одного слова,

означающего «крепость», и сейчас в арабском варианте звучит как «Рибат» (в русском — «Рабат»).

Известно, что поселение на месте современного Рабата существовало еще во времена неолита. В IV–III вв. до н. э. финикийцы основали поселение Шелла, служившее для поддержания торговли с Карфагеном. Населенный пункт находился в окружении владений берберских племен: царств Нумидия и Мавретания, которые фактически были вассалами Карфагена. Римляне разгромили эти два царства, оставив Мавретанию как свой плацдарм на северо-западе Африки.

Император Клавдий (10 г. до н. э. — 54 г.) для удобства управления разделил его на Мавретанию Тингитанскую (север современного Марокко) и Мавретанию Цезарейскую (запад нынешнего Алжира). В Мавретании Тингитанской римляне построили большой, хорошо спланированный портовый город Сала-Колония, ныне известный как Сале. Сейчас это город-спутник Рабата, примыкающий к нему со стороны реки Бу-Регрег. До наших дней здесь сохранились развалины форума, Капитолия, терм, курии, триумфальной арки.

Развитию города Сала-Колония мешали набеги берберов — римляне

КЛИМАТ

Средиземноморский.

Средняя температура января: +12,3°C.

Средняя температура июля: +23°C.

Среднегодовое количество осадков: 554,9 мм.

Относительная влажность воздуха: 70%.



Касба Удайя — городская крепость XII в. До наших дней сохранились не только сами крепостные стены, но и жилые дома, выкрашенные в белый и голубой цвета.

сумели закрепиться только на берегу и вынуждены были держать здесь несколько легионов для охраны порта. К 250 г. их влияние ослабело, а в конечном итоге город и вовсе перешел под власть берберов.

Новая эпоха в истории Марокко началась в VII в., когда территории Северной Африки подверглись арабскому завоеванию. В это время земли к западу от Египта, в том числе и Марокко, получили название «Магриб» — в переводе «там, где закат». Впоследствии, уже в 1146 г., при правителях арабской династии Альмохадов (1121–1269 гг.), близ города Сале, основанного на месте Салы-Колонии в X в., был разбит военный лагерь, служивший одним из плацдармов для завоевания Испании. В лагере воины готовились к предстоящим походам, и, в частности, именно отсюда арабы совершали военные вылазки в Андалусию.

Арабское господство над иберийскими землями установилось довольно быстро. Не зря военному лагерю, имевшему в те годы важное

стратегическое значение, дали имя победителя — Рибат-аль-Фатх.

В 1154 г. многие жители Сале переселились в новый город к северу от устья Бу-Регрег, который был ближе к океану. «Золотой» период в истории Рибат-аль-Фатха наступил во времена правления эмира Якуба аль-Мансура (около 1160–1199 гг.): это он перенес сюда из Марракеша столицу Альмохадов. При эмире же началось строительство крепости Касба Удайя: прежде здесь уже существовала крепость династии Альморавидов, но она была частично разрушена, и ее руины послужили основой для возведения нового укрепления. В пределах комплекса начала отстраиваться и грандиозная мечеть, которая осталась незавершенной, но превратилась

в символ нынешнего Рабата, и ее изображение присутствует на гербе и флаге города.

После смерти Якуба аль-Мансура Рабату предстояло пережить несколько столетий стагнации. Новая страница в его истории была открыта в XVII в.: город вернули к жизни переселенцы из Испании — ремесленники и мореходы. Правда, власть оказалась в руках пиратов, которые в 1627 г. основали республику Сале, включавшую помимо одноименного города еще и Рабат.


Хотя пиратское государство просуществовало только до 1668 г., город не утратил своего значения и в дальнейшем. Более того, к XIX в. он стал центром политической и экономической жизни Марокко.

❗ ЛЮБОПЫТНЫЕ ФАКТЫ

■ «Башню Хасана» начали возводить по образу и подобию минарета мечети Кутубии в Марракеше в 1195 г. по повелению эмира Якуба аль-Мансура. Эмир мечтал о самом высоком сооружении в мусульманском мире и повелел построить башню высотой 86 м. В 1199 г. минарет достиг высоты 44 м, но эмир скончался, и стройка прекратилась.

■ Крепость Касба Удайя получила название от кочевого марокканского народа. Удайя — так называлось племя грабителей караванов. Султаны Марокко наняли удайя для охраны Рабата от набегов других кочевников.

■ Французский архитектор Анри Прост прославился тем, что стал единственным в мире зодчим, создавшим планировку для всех главных городов одной страны: он изменил облик марокканских городов Фес, Марракеш, Мекнес и Касабланка.



Ворота Баб-эль-Хад открывают один из пяти проходов из новой части города в историческую.



Рабат расположен на южном берегу реки Бу-Регрег, впадающей в Атлантический океан. Город разделен на три части: Медина (Старый город), Удайя и Хасан. Историческое ядро города — Касба Удайя, крепость постройки XII–XVII вв. на скале в устье реки Бу-Регрег. Со стороны Бу-Регрег к Рабату примыкает город Сале, входящий в одну с Рабатом область Рабат-Сале-Заммур-Заер.

ДОСТОПРИМЕЧАТЕЛЬНОСТИ

■ **Культурные:** археологический музей, музей Удайя, музей марокканского искусства, музей естественной истории, музей костюма, почтовый музей Марокко.

■ **Культовые:** мечеть Хасана с минаретом «Башня Хасана» (заложена в 1195 г., недостроена), Большая мечеть (XIV в.), мечеть ас-Сунна (конец XVIII в.), церковь Святого Петра (1921 г.), церковь Воскресения Христова (1932 г.).

■ **Архитектурные:** ворота Баб-аль-Руах, Баб-эль-Ал, Баб-эль-Хад (1185–1189 гг.), Ворота Удайя (XII в.), крепость Удайя (XII–XVII вв., сад XIX в.), Медина (Старый город), королевский дворец Дар-аль-Махзен (1854–1864 гг.) с парадной площадью Мешуар, Андалусские сады (1915–1918 гг.), Мемориальный комплекс Мохаммеда V (султан Марокко в 1927–1953 гг., король Марокко в 1957–1961 гг.), проспект Мохаммеда V, здание парламента, железнодорожный вокзал Гар-Рабат-Виль, проспект Шеллах, набережная авеню Аль-Марса, некрополь Шеллах.

■ **Исторические:** поселения эпохи неолита, финикийская колония Шелла (руины форума, капитолия, терм; I–II вв.), мусульманский некрополь (мавзолей Маринидов, мечеть с минаретом).

ЛЮБОПЫТНЫЕ ФАКТЫ


■ Королевская гвардия традиционно проживает со своими семьями в Королевском дворце. Среди гвардейцев много потомков чернокожих абидов — бывших султанских рабов.

ГОРОД У ПОДНОЖИЯ «БАШНИ ХАСАНА»

Рабат с течением времени менялся, и главным свидетелем его многовековой истории волею судьбы стала «Башня Хасана» — минарет, которому не страшно оказалось даже сильнейшее землетрясение 1755 г.

В 1912 г. Марокко оказалось в зоне протектората Франции, а его административным центром стал Рабат. Как следствие, в 1930–1950-х гг. в городе особую силу приобрело национально-освободительное движение. В 1956 г., после долгой и кровопролитной борьбы, Марокко получило независимость, и Рабат стал столицей королевства. Ко всему прочему, он носит статус «имперского города» — одного из четырех городов Марокко, в разное время служивших столицей государства.

Несмотря на то, что Рабат стоит почти на берегу Атлантического океана, город так и не стал портом из-за сильнейшего процесса заиливания:



Королевский дворец был построен сравнительно недавно — в 1864 г. В наши дни это главный центр политической жизни Марокко.



«Вилла де артс» состоит из пяти отдельных построек, выдержанных в колониальном стиле. В них проводятся выставки и театральные представления.

река Бу-Регрег приносит с верховьев массу ила. Но отсутствие водной связи с внешним миром не помешало Рабату стать индустриальным центром королевства: здесь развита текстильная промышленность, местные мастера ткнут лучшие в Магрибе ковры.

Современный Рабат имеет большой вес не только на национальном уровне, но и во всей Северной Африке. Этот город является важным центром мусульманского мира. В Рабате размещается штаб-квартира международной организации «Союз

Арабского Магриба», деятельность которой направлена на установление политического и экономического единства стран Северной Африки.

Рабат — типичный крупный арабский город, где время словно течет по двум параллелям. Старый город хранит верность старинным традициям. Здесь по-прежнему работают мастерские ремесленников, и чуть ли не на каждой улице идет шумная торговля всемирно известными марокканскими коврами. По пятницам и в праздничные дни здесь можно увидеть, как король со своей пышной свитой выезжает из дворца на молитву в мечеть Джамаа Ахел Фез, расположенную напротив резиденции правителя. Неподалеку отсюда расположена и Касба Удайя.

В целом Старый город, в том виде, в котором его можно увидеть сейчас, сформировался после 1755 г. В тот год Рабат сильно пострадал во время Великого лиссабонского землетрясения, и город пришлось отстраивать едва ли не заново. Землетрясение уничтожило мечеть, задуманную еще Якубом аль-Мансуром. От окружавших здание мечети 260 колонн остались лишь основания, но одно строение все же сохранилось в первоизданном виде — это минарет из красного кирпича, известный как «Башня Хасана». Одним из первых решений новой марокканской власти после обретения страной независимости было объявление в 1956 г. «Башни Хасана» национальной святыней.

Новый город отделен от исторической части Рабата глиняной стеной, сложенной еще в XII в. Новый город находится к югу и юго-западу от Старого. История современных кварталов Рабата началась в 1913 г., когда глава французской администрации в Марокко Луи Юбер Лиоте (1854–1934 гг.) поручил французскому архитектору и градостроителю Анри Просту (1874–1959 гг.) обустройство Виль-Нувель — современного квартала Рабата, где следовало расположить административные здания, жилые дома, сады и виллы. Планировка вполне отвечала европейским вкусам: в новом квартале были заложены прямые и довольно широкие улицы, высажено обилие зелени. Арабские традиции проявились здесь в том, что офисные и жилые здания Нового города зачастую именуют «дворцами».

! ЛЮБОПЫТНЫЕ ФАКТЫ

■ Пираты Рабата и Сале были широко известны во всей Европе. Английский писатель Даниэль Дефо (около 1660–1731 гг.) в романе «Робинзон Крузо» описывает нападение пиратов на британский корабль: «Нас отвезли в качестве пленников в морской порт Салех, принадлежавший маврам». Салех — это и есть Сале, город-спутник Рабата. Его упоминал и французский философ и писатель Вольтер (1694–1778 гг.) в повести «Кандид»: «Но вот корсар из Сале настигает нас и берет нашу галеру на абордаж...»

■ В переводе с арабского языка название ворот Баб-аль-Руах — «Врата ветра»: с запада, со стороны Атлантического океана, дует сильный ветер, путь которому преграждает стена, и ветер может вырваться только через эти ворота.

■ В музее естественной истории выставлены останки динозавров, которые во множестве встречаются вокруг Рабата. Первый скелет был найден в 1979 г. в округе Азилал в горах Атлас, возраст останков составляет примерно 150 млн лет.

■ Крепости-рибаты возводились на границе с немусульманскими владениями для защиты от нападков соседей.

■ В мечети, строительство которой началось по велению эмира Якуба аль-Мансура, должно было возноситься молитвы все его большое войско одновременно, а ступени сделаны так, чтобы султан-полководец мог подняться по ним верхом и созвать воинов на молитву, не покидая седла.



Главная ось Рабата — широкий проспект Мохаммеда V.



МОРЕ УЭДДЕЛЛА

*Ледяные тиски
Антарктики*



От климатических условий в Антарктиде и в частности на море Уэдделла зависит вся планета. В связи с тем, что шельфовые ледники интенсивно тают, постепенно повышается уровень воды в Мировом океане.

ОБЩИЕ СВЕДЕНИЯ

Местонахождение:

атлантический сектор Южного океана, к востоку от Антарктического полуострова, 40-й градус западной долготы, проходящий примерно по середине моря делит его побережье между Восточной и Западной Антарктидой.

Год открытия: 1823 г.

Территориальные притязания: Великобритания, Аргентина, Чили.

Соседние моря: море Скотия.

Крупнейшие острова:

Беркнер (самый южный остров на Земле и второй по величине в Антарктике), Джеймса Росса, Херст.

Крупнейшие шельфовые ледники: Ронне, Фильхнера.

Действующие полярные станции: Халли (Великобритания), Бельграно II (Аргентина).

ЦИФРЫ

Площадь: около 2 920 000 км².

Максимальная ширина: около 2000 км.

Средняя глубина: 3000 м.

Максимальная глубина: 6820 м.

Объем: 329,7 тыс. км³.

Соленость: 33,5‰.

Средняя толщина льдов: свыше 2 м.

Площадь крупнейших шельфовых ледников: Ронне, Фильхнера (общая площадь — 422 420 км²).

КЛИМАТ

Антарктический.

В северной части моря климат субантарктический.

Средняя температура поверхности воды в январе: -1,5°C.

Средняя температура поверхности воды в июле: -1,9°C.

Среднегодовое количество осадков: около 600 мм.

Относительная влажность воздуха: 85%.

ТАМ, ГДЕ НАЧИНАЕТСЯ КРАЙ СВЕТА

Море Уэдделла — одно из древнейших и при этом одно из наименее изученных морей Мирового океана.

Море Уэдделла — самое южное море на Земле. Почти весь год оно покрыто плавающими льдинами и отколовшимися от шельфовых ледников айсбергами.

Первооткрыватель моря Уэдделла шотландский мореход и китобой Джеймс Уэдделл (1787–1834 гг.) в 1823 г. пришел сюда на двух кораблях — «Буфой» и «Джейн» — в поисках лежбищ тюленей (хотя некоторые исследователи оспаривают этот факт). Море было названо именем правившего в то время английско-го короля Георга IV (1762–1830 гг.),

но название это не прижилось. Второй раз люди увидели море только в 1911 г., во время экспедиции немецкого путешественника и писателя Вильгельма Фильхнера (1877–1957 гг.). Ныне море носит имя его первооткрывателя.

Южный берег моря на всем его протяжении представляет собой череду шельфовых ледников, среди которых самые большие — ледники Ронне и Фильхнера общей площадью 422 420 км² (до конца 1960-х гг. они считались единым образованием). Шельфовый ледник Ронне расположен

между Землей Палмера и Землей Элсуорта на западе и возвышенностью Беркнер и горами Пенсакола на востоке. Впервые его исследовала в 1947 г. экспедиция под руководством норвежца американского происхождения Финна Ронне (1899–1980 гг.). Первоначально его называли ледником Лесситера, но позднее переименовали в ледник Ронне, в честь Эдит, жены Финна Ронне, сопровождавшей мужа в экспедиции.

Шельфовый ледник Фильхнера, толщина льда в котором достигает 700 м, протянулся между Берегом



Несмотря на свое грозное название, остров Дьявола служит домом для большой популяции вполне безобидных пингвинов.

Лутитпольда и возвышенностью Беркнер. Он был открыт в 1912 г. антарктической экспедицией Вильгельма Фильхнера на корабле «Дойчланд» и назван в его честь.

Приблизительно каждые 10–20 лет от ледников откалываются гигантские айсберги, дрейфующие на север по Атлантическому океану. В 1998 г. от ледников Ронне и Фильхнера откололся айсберг, получивший обозначение А-38, площадью 7500 км². В 2000 г. «пустился в плавание» айсберг А-43 площадью 5344 км². Позднее эти гигантские айсберги раскалываются на множество мелких, которые дрейфуют по всему Мировому океану, преодолевая расстояние до 13 500 км.

Если рассчитывать площадь моря Уэдделла вместе с шельфовыми ледниками, она превышает 3 млн км².

В зимнее время года температура воды в южном районе моря понижается до $-1,8^{\circ}\text{C}$ и вода становится очень плотной. Вода в море Уэдделла отличается самой высокой плотностью и соленостью в районе Антарктики (в целом из-за опресняющего

воздействия тающих ледников антарктические воды остаются мало-солеными). Причина в том, что при образовании льда возрастает соленость остающейся воды, а также ее плотность.

В толще вод моря Уэдделла движется одноименное круговое течение — одно из двух у побережья Антарктиды. Течение Уэдделла вращается по часовой стрелке и образовано под воздействием антарктического течения Западных Ветров.

В результате апвеллинга (подъема глубинных вод к поверхности моря) холодные массы воды выносятся к поверхности планктон, которым питаются рыбы и китообразные, в изобилии населяющие воды моря Уэдделла.

Море Уэдделла — одно из самых чистых, холодных и прозрачных в Мировом океане. В 1986 г. немецкая экспедиция на исследовательском судне «Полярная звезда» зарегистрировала здесь практически идеальную прозрачность воды: 79 м.



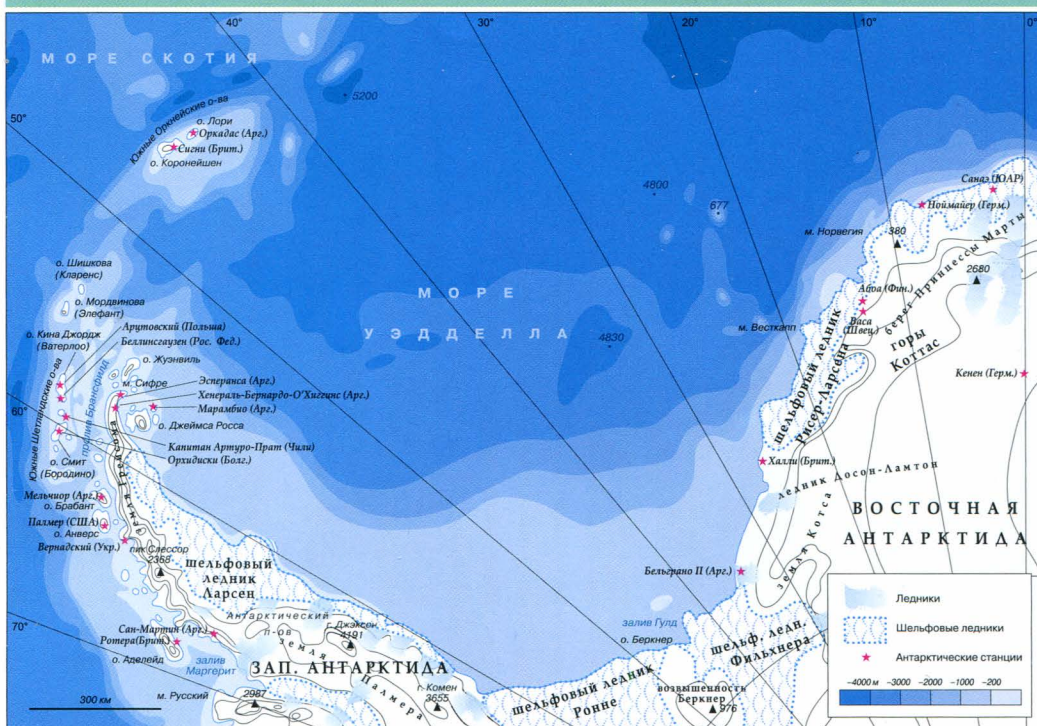
Отвесные ледяные скалы на краю шельфового ледника Бранта — одни из самых высоких в Антарктиде.



ЭКОНОМИКА

Полезные ископаемые: на шельфе моря обнаружены следы природного газа. На побережье обнаружены легкие битумы.

Сфера услуг: круизы на антарктических лайнерах.



ДОСТОПРИМЕЧАТЕЛЬНОСТИ

■ **Природные:** залив Антарктик-Саунд со столовыми айсбергами, шельфовые ледники Ронне и Фильхнера, водопад на острове Вега в урочище Уэлл-Мет, колонии пингвинов (остров Поле), вершины на островах Девил и Бик.

■ **Прочие:** антарктическая станция «Бельграно II» (Аргентина), ископаемые останки на острове Сеймур, историческая хижина экспедиции Норденшельда (остров Сноу-Хилл).

ЛЮБОПЫТНЫЕ ФАКТЫ

■ У многих зрелых особей тюленя Уэдделла сломаны клыки. Осенью тюлени прогрызают в новом льду продушины, через которые дышат. В дальнейшем они сгрызают лед, по мере его намерзания.

■ Серьезный вклад в исследование моря Уэдделла ученым удалось внести в 1957–1958 гг., во время проведения Третьего международного полярного года. При подготовке этого МПГ были использованы очень немногие сохранившиеся материалы предыдущего МПГ: почти все они погибли во время Второй мировой войны.

Море Уэдделла находится у берегов Западной Антарктиды, между Антарктическим полуостровом на западе и Землей Котса на востоке. В течение почти всего года море покрыто дрейфующими льдинами, чья толщина превышает 2 м, а также бесчисленными айсбергами. Из-за сжатия льдов море Уэдделла получило прозвище «Ледяной мешок».

ЛЕГЕНДЫ И БЫЛЬ МОРЯ УЭДДЕЛЛА

Суровое, забитое торосами море Уэдделла в рассказах моряков и даже сотрудников антарктических исследовательских станций предстает акваторией загадок, порой самого мистического характера.

О морях, их характере и обитателях часто слагают легенды. Море Уэдделла не исключение: захватывающих историй, связанных с ним, хватило бы на целый сборник. Чего стоит легенда о зеленоволосом «водном человеке» моря Уэдделла — русалке мужского пола, в которую суеверные матросы верят последние лет сто. По всей вероятности, за «водного человека» принимают китов и тюленей — главных представителей фауны моря Уэдделла. Самый распространенный вид — тюлень Уэдделла, обнаруженный здесь все тем же Джеймсом Уэдделлом в 1820-х гг. Это удивительное создание длиной в среднем 3,5 м. Под водой тюлень Уэдделла иногда проводит около часа, не поднимаясь на поверхность и опускаясь на глубину до 800 м.

В конце триасового периода начался распад суперконтинента Гондвана, процесс раскола пошел с южной оконечности нынешних Южной Америки, Южной Африки и Западной Антарктиды, в те далекие времена представлявших из себя единое

целое. Возникший в этом месте водоем стал началом будущего моря Уэдделла, тогда еще отрезанного от вод Мирового океана, и эта же акватория впоследствии превратилась в Южный океан вокруг Антарктиды. Море, оставшееся в те времена закрытым еще

в течение 40 млн лет, теперь считается колыбелью жизни для многих распространенных впоследствии морских видов.

Среди необычных обитателей моря — стеклянная плотоядная губка, розовый многощетинковый червь



Когда детеныш тюленя Уэдделла подрастет, его длина превысит 3 м.



Порой природа создает айсберги самых причудливых форм, как например, этот, напоминающий украшенный резьбой замок.



Ученые-гляциологи проводят бурение шельфовых ледников. Полученные керны — ледяные цилиндры — расскажут о прошлом нашей планеты.

полихета, полупрозрачные изоподы, фораминиферы и слепые улитки.

Море Уэдделла обрело славу «проклятого» места Антарктики. Редкие суда, рисковавшие заходить в море Уэдделла, до самого 1949 г., спустя 120 лет с его открытия, никак не могли подойти к его берегу, потому что им просто не удавалось его найти среди бескрайних ледников.

Также здесь известно явление, именуемое «флэш-фриз», когда вода в море замерзает буквально на глазах, сковывая корабль и заставляя экипаж покинуть его. Так случилось, например, в 1915 г. с английским исследовательским судном «Эндыоранс».

Условия для судоходства в море Уэдделла крайне неблагоприятны: помимо сжатия льдов и непредсказуемого появления айсбергов здесь еще и коварное круговое течение. Поэтому рыбаков-сейнеров сюда предпочитают не заходить. Опасные воды осмеливаются покорять лишь исследовательские суда и туристические ледоколы.

В XX в. на леднике Фильхнера работали антарктические станции СССР («Дружная»), США, Великобритании и Аргентины. Все они заброшены и вмерзли в толщу льда. Тем не менее немало станций продолжают свою работу уже более пятидесяти лет, открываются новые, сейчас на берегах моря работают станции «Бельграно II» (Аргентина), «Васа» (Швеция) и «Абоа» (Финляндия), «Халли» (Великобритания) и другие, поэтому можно говорить о том, что население на берегах моря Уэдделла насчитывает несколько сот человек.

Для аргентинцев станция важна еще и потому, что является символом территориальных притязаний этой страны на сектор Антарктиды в районе моря Уэдделла. Аргентинцы обосновывают свои претензии, в частности,

тем, что их страна первой начала осваивать Антарктиду, установила маяки, построила первый на континенте аэродром в 1969 г. Кроме того, в Антарктиде побывало больше аргентинцев, чем представителей всех других стран, вместе взятых.

На район моря Уэдделла претендуют также Великобритания (из-за относительной близости Фолклендских островов) и, частично, Чили. Все это порождает разнобой в географических наименованиях: на разных картах одни и те же острова именуются по-разному. Однако на решительные действия по захвату этого сектора Антарктиды ни одна страна еще не отважилась.



В числе редких гостей моря Уэдделла — исследовательские суда. Ученые пытаются выяснить в том числе темпы глобального потепления и его последствия для планеты.

! ЛЮБОПЫТНЫЕ ФАКТЫ

■ Во время путешествия у берегов Антарктиды в 1823 г. Джеймс Уэдделл добрался до 74° южной широты. После него это удалось сделать лишь в 1904 г. экспедиции шотландского антарктического исследователя Уильяма Спирса Брюса (1876–1921 гг.).

■ В период антарктической экспедиции Финна Ронне 1946–1948 гг., исследовавшей береговую линию моря Уэдделла, ее участники преодолели 3600 миль на лыжах и собачьих упряжках: больше, чем какая-либо другая антарктическая экспедиция в истории. Эдит Ронне — жена Финна Ронне — сопровождала его в экспедиции в качестве хроникера и корреспондента американских газет. Она и жена главного пилота Джени Дарлингтон стали первыми женщинами, перенесшими зимовку во льдах Антарктиды.



ГОРОД
В ТАИЛАНДЕ



АЮТТХАЯ

Древняя столица тайцев



Аюттхую без оговорок можно назвать городом дворцов. В свое время при каждом из правителей королевства Аюттия архитектурная сокровищница столицы пополнялась новыми роскошными сооружениями.

ОБЩИЕ СВЕДЕНИЯ

Местонахождение: полуостров Индокитай, Таиланд. Столица провинции Аюттхая.

Основание: 1350 г.

Язык: тайский.

Этнический состав: тайцы, китайцы, малайцы, кхмеры, вьетнамцы.

Религии: буддизм, ислам.

Денежная единица: бат.

Крупнейшие реки: Чаупхрая (Менам), Лопбури, Пасак.

Важнейший аэропорт: международный аэропорт Суварнабхуми (25 км к востоку от Бангкока).

ЦИФРЫ

Площадь: 14,84 км².

Население: 54 888 чел. (2009 г.).

Плотность населения: 3698,7 чел/км².

Самая высокая точка над уровнем моря: 315 м.

Удаленность: 76 км к северу от Бангкока.

КЛИМАТ

Тропический, муссонный.

Средняя температура января: +26°C.

Средняя температура июля: +28°C.

Среднегодовое количество осадков: более 1000 мм.

Относительная влажность воздуха: 70–80%.

ЭКОНОМИКА

Транспортный узел на водных путях и железнодорожной магистрали.

Промышленность: пищевая (рисоочистительная, табачная, рыбные и овощные консервы), химическая (шины).

Растениеводство (табак).

Традиционные ремесла: изделия из дерева, черного серебра, изготовление вееров и опахал.

Сфера услуг: туристическое, торговые, транспортные.

СИМВОЛ РАСЦВЕТА ДРЕВНЕГО СИАМА

Огромные здания монастырей и буддийские башни-пранги, рассеянные по всему городу, напоминают об ушедшем в прошлое великолепии сиамского королевства.

В тайском языке название древнего королевства, существовавшего в 1351–1767 гг., и его столицы произносится и пишется по-разному: Аюттхая, Аюттия, Аюттайя, Аюдхья — и это еще не все варианты. Такая разноголосица возникла из-за того, что первоначальное наименование было взято из санскрита: Айодхья — древнеиндийский город, место рождения бога Рамы и центр паломничества. Это название позаимствовали буддисты, основавшие одно из первых

сиамских царств в долине реки Менам (также известной как Чапухря). В тайском языке индийское название стало звучать иначе, полная его форма — Пхра Накхон Си Аюттхая. Сами тайцы с уважением называют его Круг-Као, что означает «Древняя столица». Чтобы избежать путаницы, город принято называть Аюттхая, а древнее государство — Аюттия.

Город расположился у слияния рек Чаупхрая, Лопбури и Пасак. Исторический центр Аюттхаи занимает

остров, образованный меандрами (извивами) всех трех рек. Остров покрыт сетью каналов, которые в старину выполняли важную функцию: они служили транспортными путями для доставки камня в город, где один за другим воздвигали храмы, и каждый новый правитель стремился пережить предыдущего размахом строительства. Общая протяженность каналов — 50 км, почему Аюттхую наряду с Бангкоком и называют Венецией Востока.



Громадные оштукатуренные чеди — ступы храма Пра Срисангет — принято считать классическим образцом тайской храмовой архитектуры.



Голова Будды, оплетенная корнями дерева, в храме Махатхат, построенном в 1374–1390 гг.

Город был основан в 1350 г. как вторая по счету столица королевства Аюттия. Основателем города стал У-Тхонг (Раматхибоди I, 1314–1369 гг.), первый король Аюттии. Ранее королевской столицей был Лопбури, но король вместе со всем двором вынужден был оставить его после того, как в Лопбуре разразилась эпидемия оспы.

Расположение города у слияния трех главных рек Сиам было выбрано королем с целью контроля торговых путей между внутренними районами Аюттии и морским побережьем. Не случайно город был построен выше линии прилива в Сиамском заливе, в те далекие времена поднимавшегося высоко вверх по рекам. Таким образом, король «убил двух зайцев»: предотвратил вероятность нападения на город с моря боевых кораблей воинственных соседей Аюттии и защитил новую столицу от опасности затопления в период муссонов.

Расцвет города пришелся на XIV–XVIII вв., когда Аюттхая стала одним из самых больших городов мира. Сами тайцы утверждают, что их Аюттхая

была самым большим городом на свете. В любом случае, к 1600 г. численность населения Аюттхы составляла 300 тысяч, а к 1700 г. — уже около одного миллиона человек.

В XVI–XVII вв. Аюттхая стала центром торговли между Индией и странами Дальнего Востока. За период существования Аюттии ею правили 30 (по другим данным — 35) королей, и каждый из них оставил после себя память в виде роскошных храмов. Перед гибелью королевства в Аюттхуе было около четырехсот буддийских храмов и три королевских дворца, были сложены крепостные стены длиной 12 км (отчасти сохранившиеся до наших дней) с сотней ворот, возведено несколько десятков фортов.


Мощные укрепления не помогли сохранить Аюттхуе как столицей королевства. Соседняя Бирма неоднократно пыталась захватить процветающую Аюттию. Первая попытка в 1759 г. закончилась неудачей, но в 1767 г. бирманцы сумели взять столицу Аюттии, сожгли и разграбили город, а его население заставили покинуть Аюттхуе.

В дальнейшем никто из правителей новых государств, что появились на месте Аюттии, не пытался восстановить город в том же месте. Впоследствии неподалеку был построен новый город с тем же названием. Постройки старого города находятся на территории археологического центра страны — Исторического парка Аюттхы.

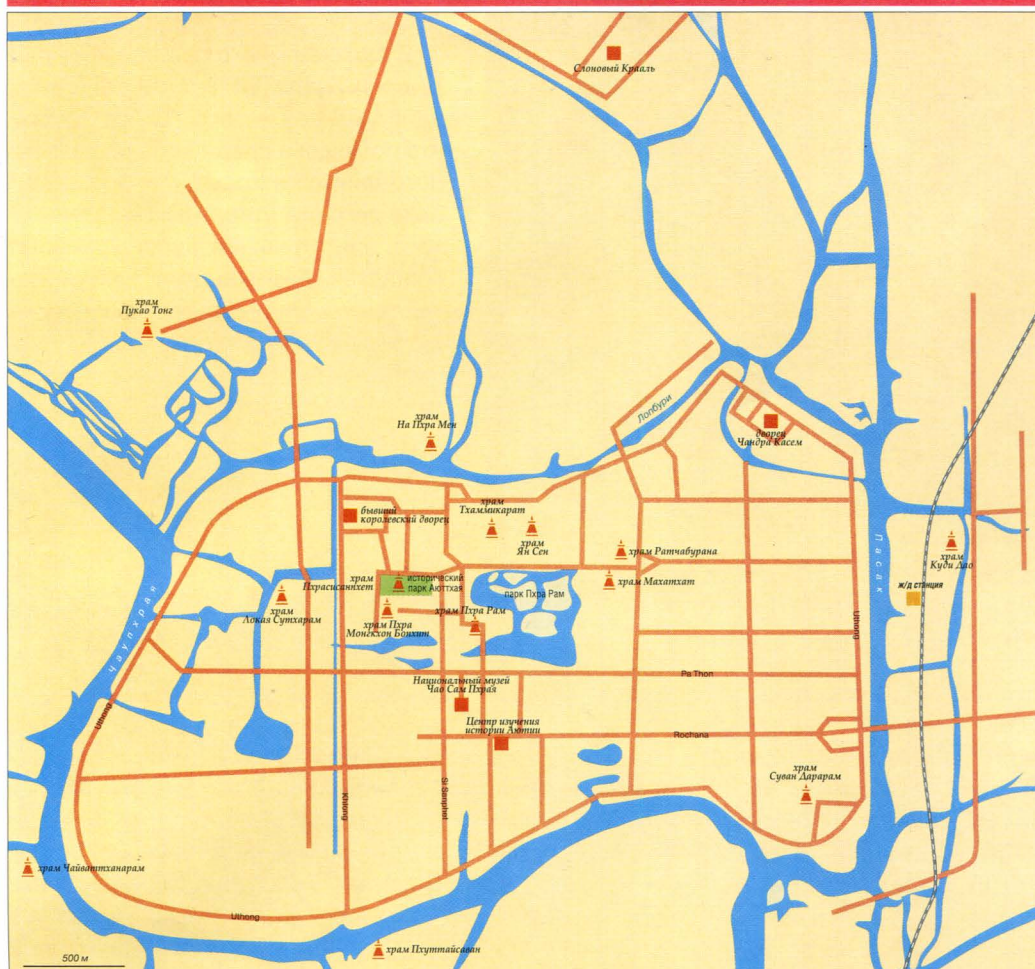
❗ ЛЮБОПЫТНЫЕ ФАКТЫ

■ Тайцы с большой любовью относятся к Аюттхуе и уважают историю Аюттии, что проявляется, в частности, в том, что ее название стало частью полного традиционного названия столицы Таиланда — Бангкока: Круглхепмаханахон Амораттанаосин Махинтараюттхая Махадилокхон Ноппаратчатханибуриром Удомратчаниветмахасан Амонпиманаватанматит Саккатхаттий-явитсанукамарасит.

■ Храм Фанан Кюнг был построен в 1324 г. — за 26 лет до основания города. В храме находится 19-метровая статуя сидящего Будды, считающаяся покровительницей моряков.



Королевский дворец Па-ин, немного напоминающий золотую шкатулку, был построен как летняя резиденция сиамского короля Чулалангкора Рама V (1853–1910 гг.).



Город Аюттхая стоит на реке Пасак в месте ее впадения в один из рукавов реки Менам, на острове, изрезанном многочисленными каналами. Остров разделен на две части: Старую и Новую — они разграничены улицей Чи-Кун-Роуд, протянувшейся с севера на юг. Старый город занимает западную половину острова, Новый — восточную, где находятся отели и административные здания.

❖ ДОСТОПРИМЕЧАТЕЛЬНОСТИ

■ **Культовые:** храмовые комплексы (ваты) На Пхра Мен (VII–IX вв.), Буддасаван (XIV в.), Фанан Кoenг (1324 г.), Махатхат (1374–1390 гг.), Раджапуран (XV в.), Ратчабурана (1424 г.), Пра Срисанпет (конец XV — начало XVI в.), Чаиваттаханарам (1630 г.), Яй Чай Монгкол, Лочья Сута, На Пхра Меру.

■ **Архитектурные:** королевский дворец Ванг Луанг (Большой дворец), улица короля У Тонга, дом Кхун Фан в традиционном тайском стиле, королевский дворец Чанкасес, португальская деревня, королевский дворец Па-ин.

■ **Культурные:** Национальный музей Чао Сам Пхрая, Исторический исследовательский центр Аюттхай, центр народных искусств и ремесел Банг Саи Ройял.

■ **Исторические:** португальская деревня, «Памятник любви».

■ **Прочие:** общественный парк Суан Сомдет, Слоновий Крааль (место королевских прогулок на слонах).

❖ ЛЮБОПЫТНЫЕ ФАКТЫ

■ Архитектурная композиция храма Чаиваттаханарам отражает буддистское представление о структуре мироздания. Стоящая в центре башня-пранг Пратхан символизирует гору Меру, считающуюся осью мира. Вокруг нее стоят четыре пранга поменьше, олицетворяющие четыре континента. Дорожка, проходящая вдоль прямоугольной территории храма, является внешней границей мира (Железными Горами).

ИСТОРИЧЕСКИЙ ЦЕНТР АЮТТХАИ

В 1991 г. старая часть современного города Аюттхая была внесена в список Всемирного наследия ЮНЕСКО.

Реставрацией роскошных построек времен исчезнувшего королевства Министерство изящных искусств Таиланда занялось в 1969 г. Семь лет спустя, уже в 1976 г., территория была объявлена Историческим парком.

Исторический парк Аюттхай — это в первую очередь гигантские башни-пранги, воздвигнутые в честь индуистских богов Браны, Шивы и других. Несмотря на впечатляющие размеры башен, внутреннее помещение — святилище пранга — относительно невелико, что объясняется тем, что к проведению религиозных церемоний допускались только избранные из числа жрецов-браминов. Внутри прангов находятся тысячи ритуальных табличек.



Во время нападения на Сиам бирманские войска обезглавили все статуи Будды, надеясь таким образом лишить тайцев расположения высшего бога.



Не так просто овладеть искусством забрасывать сеть в мелководном канале, надеясь хотя бы на скудный улов. В целом в Таиланде рыболовство — один из главных источников пропитания для местных жителей.

Огромные пространства исторического центра старой Аюттхы занимают монастыри и храмы со множеством статуй, украшенных желтыми тканями: одеяния этого цвета носит бог Вишну. Ваты — храмовые комплексы — увенчаны ступами-чеди в виде каменных колоколов с высокими тонкими шпилями. Самые величественные постройки, поражающие своими размерами и внутренним убранством, — храмы Яй Чай Монгкол, Пра Срисанпет, с одним из самых больших в Таиланде бронзовых

изваяний сидящего Будды, Раджапуран, где сохранились фрагменты ритуальной стенной росписи. Храм Раджапуран построил король Боромарача II, в память о своих старших братьях Аи и Ей: они поссорились из-за того, кто станет королем после смерти отца, и убили друг друга во время поединка на боевых слонах. В храме Лочья Сута находится почитаемая паломниками каменная статуя спящего Будды. Буддисты покупают здесь же листики сусального золота и наклеивают их на статую Будды, совершая обряд ритуального подношения. За долгие годы статуя покрылась толстым слоем золота. Храм На Пхра Меру известен довольно необычной статуей Будды с руками, вырезанными из черного камня.

В Аюттхэ много целых и полуразрушенных статуй Будды, но самая удивительная — это голова Будды, что помещена среди корней священного фикуса в храме Махатхат. Тайские легенды утверждают, что после того, как стоявший здесь храм был разрушен бирманцами, статуя исчезла, но впоследствии корни дерева разрослись и вытащили голову Будды из-под земли. Голова Будды в корнях дерева — официальный символ Аюттхы.

К счастью, уцелели и королевские дворцы Аюттхы. Самый известный — Ванг Луанг, или Большой дворец, в котором короли с семьями жили с XIII в. Дворец стоит в центре города, на берегу Лопбури. В нем находятся несколько помпезно украшенных залов: Санпетпрасат — для приема почетных гостей и дипломатических миссий, Суриятамарин — для наблюдения за водными празднествами на реке Лопбури, Чакрават Пайячон — для принятия военных парадов и Банионграттанат — для медитаций у воды.

Время сохранило до наших дней даже дороги и каналы. Система каналов и небольших плотин настолько хорошо продумана, что действует и в наши дни, регулируя уровень воды и не допуская наводнений.

Новый город Аюттхы расположен к востоку от исторического центра. Сегодня это развивающийся торговый и промышленный центр ривсодского района Менамской низменности.

■ ЛЮБОПЫТНЫЕ ФАКТЫ

■ «Памятник любви» в Аюттхэ был воздвигнут в честь одной из жен короля Рамы V. При переправе через реку лодка с королевой перевернулась, и ее величество утонула, так как плавать не умела. Ее могли бы спасти, но никто не решился прикоснуться к особе королевской крови, так как это тяжкое преступление жестоко наказывалось.

■ Законы королевства Аюттхы предусматривали в том числе смерть за внесение эротических стихов в королевский дворец, за встраивание лодки короля, за шепот во время королевской аудиенции. Кроме того, за пинок в дверь дворца полагалось отрубить пнувшему ногу, за удар слонов или лошадей короля ударившая рука должна была быть отрублена.

■ До вторжения бирманцев в храме Пра Срисанпет находившаяся в нем статуя лежащего Будды была покрыта золотыми пластинами весом более двух с половиной центнеров.

■ В Аюттхэ иноземцам запрещали селиться в пределах городских стен столицы, и поэтому все древние поселения приезжих иностранцев находились вне острова.

■ Королевский дворец Па-ин был летней резиденцией короля. Рядом с ним находился королевский же пруд со священными карпами, ловить которых было запрещено под страхом смертной казни и которые, согласно легендам, вырастали до 3 м в длину.

■ В официальной истории Таиланда период Аюттхы известен как «золотой век медицины». Именно в то время сформировались основные направления местного искусства врачевания.



Прогулки на слонах — традиционное развлечение для тайцев и экзотическая забава для туристов. В Аюттхэ работает так называемый Слоновый Крааль, где этих животных особым образом дрессируют.



ГОРЫ И ВУЛКАНЫ

ГОРЫ НА ЗАПАДЕ АЗИИ



ПОНТИЙСКИЕ ГОРЫ

Черноморский вал



Понтийские горы всегда были практически неприступны для человека: перевалов здесь по большому счету нет, поэтому во все времена эту горную систему старались обходить стороной.

ОБЩИЕ СВЕДЕНИЯ

Местонахождение:

Северная Турция, Юго-Западная Грузия (Аджарская автономная республика).

Крупные населенные пункты:

Самсун — 1 251 722 чел. (2012 г.), Трабзон — 400 137 чел. (2012 г.), Орду — 186 000 чел. (2012 г.), Бафра — 143 366 чел. (2012 г.).

Крупные реки:

Кызыл-Ирмак, Ешиль-Ирмак, Сакарья, Чорох.

Крупнейшие хребты (с запада на восток):

Гиресун, Помюшане, Зигана, Лазистанский.

ЦИФРЫ

Длина: около 1000 км.

Ширина: до 130 км.

Состав: Западно-Понтийские горы (длина около 500 км, высота до 2600 м), Восточно-Понтийские горы (длина около 400 км), горы Джаник.

Средняя высота: около 2500 м.

Самая высокая точка: гора Качкар (Восточно-Понтийские горы, 3932 м).

Прочие вершины: гора Варчембек (Понтийский хребет, 3704 м), гора Делитепе (Западно-Понтийские горы, 2600 м).

КЛИМАТ

Субтропический.

Средняя температура января: +5°C.

Средняя температура июля: +22°C.

Среднегодовое количество осадков: от 635 мм в год на западе до более 2500 мм на востоке.

Относительная влажность воздуха: 70%.

ЭКОНОМИКА

Полезные ископаемые:

хромиты, бокситы, бораты, вольфрам, ртуть, сурьма, каменный уголь.

Растениеводство (виноград, табак).

Сфера услуг: туристические, торговые.

ЮЖНАЯ «ОПРАВА» ЧЕРНОГО МОРЯ

Понтийские горы практически неприступной стеной проходят по южному побережью Черного моря.

Понтийские горы тянутся вдоль южного побережья Черного моря, от Аджарии на востоке до равнины в нижнем течении реки Сакарья, то есть практически до Мраморного моря на западе. Эта горная система проходит по северной части Малоазиатского плоскогорья, а также частично захватывает Армянское нагорье.

Понтийские горы получили свое название от латинского «Понтос», позднее

сокращенного до простого «Понт». Так древние называли северо-восточный участок Малой Азии, на севере омываемый водами Понта Эвксинского, или Черного моря. Понтийские горы — название, принятое в международной картографии, сами же турки называют свои горы Кузей-Анадолу-Даглан, или Северо-Анатолийскими.

Горы представляют собой несколько извилистых гряд, протянувшихся

параллельно друг другу. Их пересекают глубокие сквозные речные долины, ширина которых в устье может достигать 60–70 км. Долина реки Кызыл-Ирмак делит Понтийские горы на Западно-Понтийские, Восточно-Понтийские и горы Джаник.

На севере между горами и морем образовалась прибрежная равнинная полоса шириной от 5 до 10 км. Побережье в районе Понтийских



Горная цепь в районе самой высокой ее вершины — горы Качкар. В межгорных впадинах, скрытых от солнца, снег сохраняется круглый год.

гор — сглаженное, относительно ровное. В сушу неглубоко врезаются несколько заливов (самый большой — Синопский), окруженных нависшими над побережьем горами. На расстоянии 30 км от моря горные вершины достигают в высоту 1850–2150 м и поднимаются восточнее города Синоп до 3000–3700 м. В отдельных местах горы выходят прямо к морю.

Западно-Понтийские горы, или Баты-Карадениз-Даглары, как называют их турки, — это западная часть Понтийских гор от реки Сакарья до реки Кызыл-Ирмак на севере Турции. Они сложены песчаниками, известняками, андезитами (вулканической горной породой) и метаморфическими породами (образованными в результате химического изменения осадочных и магматических пород). Самая высокая вершина здесь — гора Делитепе (2600 м). В Понтийских горах немного полезных ископаемых, но на западе находится крупный Зонгулдакский каменноугольный бассейн.

👑 ДОСТОПРИМЕЧАТЕЛЬНОСТИ

- **Природные:** национальный парк Алтындере.
- **Город Самсун:** корабль-музей «Бандырма», парк Бати, археологический музей, городской рынок, памятник Ататюрку.
- **Город Трабзон:** дворец Ататюрка, замок Трабзон, храм Святой Софии, парк Бозтепе, музей Трабзона.
- **Город Синоп:** крепость Синоп-кале, Синопская тюрьма, Синопский археологический музей.

Восточно-Понтийские горы также называют Лазистанским хребтом и Качкарскими горами: по названию самой высокой вершины Понтийских гор — Качкар (3932 м). Этот горный хребет поднимается вдоль юго-восточного побережья Черного моря в Северо-Восточной Турции от реки Мелет на западе до реки Чорох на востоке. Он сложен кристаллическими, метаморфическими и вулканическими породами. Главное месторождение полезных ископаемых — Мургулское (здесь добывают медные и полиметаллические руды).

Понтийские горы в целом считаются труднопроходимыми: хребет покрыт густыми лесами, перевалов здесь не очень много, да и те преодолеть не каждому под силу.

Горы Джаник — средняя часть Понтийских гор. Они относительно невысокие. Название хребта, по одной из версий, имеет отношение к имени грузинской народности чаны (или лазы) и происходит из древних времен, когда народ проживал на обширных территориях севера Малой Азии, до начала миграции на Кавказ.



Холмы Чаник на анатолийском побережье Черного моря — идеальное место для террасного садоводства.



Понтийские горы тянутся от Мраморного моря до Малого Кавказа. Многочисленные отроги упираются в Черное море и образуют ущелья. Эта горная система разделяется на Восточно-Понтийские горы, Западно-Понтийские горы и горы Джаник.

КРЕПОСТЬ ЦАРСТВА ПОНТ

Узкая полоса берега между Понтийскими горами и побережьем Черного моря была обжита еще во времена миграции человека разумного из Африки в Европу более 35 тысяч лет назад.

А цивилизацию сюда принесли древнегреческие колонисты.

Сами по себе Понтийские горы ничем особенным в истории человечества не отметились: великие армии завоевателей обходили их стороной из-за отсутствия удобных перевалов.

Жили здесь представители множества племен, которым древние греки дали общее название моессинки. Они мирно занимались сельским хозяйством, да и то их интересовали, в первую очередь, плодородная низменность между горами и морем и межгорные долины. Здесь издавна выращивали зерновые культуры (пшеницу и просо), а также оливы. На весь древний мир этот район славился лучшим медом.

Власть в этом районе поначалу принадлежала князьям — вассалам Персии в период ее расцвета. Впоследствии здесь зародилось Понтийское царство: первым царем стал Ариобарзан, но тогда Понт все еще находился под властью Персии. Независимое Понтийское царство начало свою историю с эпохи царя Митридата I (скончался в 266 г. до н. э.), прозванного Кτισом (Основателем). Расцвет Понтийского царства связан

с именем царя Митридата VI Евпатора, прозванного Великим (134–63 гг. до н. э.), присоединившего к Понтийскому царству все побережье Понта Эвксинского.


После греков, которые создали здесь колонии примерно в VIII в. до н. э., сюда пришли римляне, включившие эти земли на рубеже III–IV вв. н. э. в состав своей провинции Понтийский

диоцез. После распада Римской империи Понт оказался под влиянием Византии, а в дальнейшем (в XIII в.) вошел в состав независимой Трапезундской империи.

К XV в. империя прекратила существование, ее землями завладела другая империя — Османская. В настоящее время территории, на которых расположены Понтийские горы,



Своенравные и бурные реки Понтийских гор не предназначены для судоходства.



Монастырь Панагия Сумела (Всесвятая с Меловой горы) устроился в горах недалеко от города Трабзон. Считается, что основана эта обитель была еще в IV в.

относятся в основном к Черноморскому региону Турции.

Мягкий и влажный морской климат у подножия Понтийских гор, плодородная почва способствуют развитию местной экономики: район вокруг города Самсун — главный район выращивания кукурузы, риса, винограда, табака, цитрусовых, чая и фундука в Турции. Западная часть побережья, в особенности в провинции Зонгулдак, — важный центр черной металлургии.

В Понтийских горах произрастает типичная для горных областей растительность, есть много горных рек и озер. На влажных северных склонах

произрастают широколиственные леса: с высотой дуб, бук и граб сменяются смешанными и хвойными лесами и лугами. На западе господствует маквис — заросли вечнозеленых жестколистных и колючих кустарников. На южных склонах простираются горные степи и полупустыни.

Понтийские горы находятся на пути сезонной миграции птиц, для охраны которых созданы несколько национальных парков. Здесь также сохранились дикие животные: медведь,

волк, шакал, рысь и несколько видов горного козла.

Самые населенные города в районе Понтийских гор находятся на побережье Черного моря, самый известный из них — Синоп. Древние греки построили Синоп и сделали его одной из главных своих колоний на южном берегу Черного моря. В бухте Синопа состоялось знаменитое Синопское сражение 30 ноября 1853 г., когда российский флот уничтожил почти все турецкие суда.


❏ ЛЮБОПЫТНЫЕ ФАКТЫ

■ Один из вариантов происхождения названия Качкара — самой высокой горы Понтийских гор — от армянского «хачкар»: вид армянского памятника, каменной стелы с резным изображением креста.

■ Древние греки утверждали, что Понт — это место, где жили амазонки — женщины-воительницы во главе с Амасией. Ее именем они часто называли всю территорию Понта.

■ Ежегодно, в августе, в городе Бафра проходит двухдневный Фестиваль арбузов, устраиваемый для популяризации местных бахчевых.

■ В городе Самсун находится корабль-музей «Бандырма», установленный на вечную стоянку. В 1919 г. на этом корабле основатель турецкого государства Мустафа Кемаль Ататюрк (1881–1938 гг.) прибыл в Самсун, что послужило началом турецкой революции. В 1925 г. судно сдали на металлолом, но в 2000–2001 гг. была построена его точная копия.



Вид на знаменитую Синопскую бухту, где российский флот уничтожил турецкую черноморскую флотилию.



ПЕРИГОР

Пестрый лоскут Франции

ИСТОРИЧЕСКИЙ
РЕГИОН
ВО ФРАНЦИИ



Перигор можно назвать истинно французской областью: история сражений, о которых помнят стены старинных замков, здесь переплетается с мирной современностью.

ОБЩИЕ СВЕДЕНИЯ

Историческая область Франции.

Местоположение:

юго-запад Франции.

Административная принадлежность: департамент Дордонь (полностью), департаменты Ло-и-Гаронна, Ло-и-Коррез (частично).

Ландшафтные регионы: Зеленый Перигор, Белый Перигор, Черный Перигор и Пурпурный Перигор.

Столица: Перигё — 29 573 чел. (2010 г.).

Язык: французский.

Этнический состав: французы.

Религии: католицизм (90%), протестантизм, иудаизм, ислам.

Денежная единица: евро.

Крупные населенные пункты: Сарла-ла-Канеда — 9331 чел. (2008 г.), Бержерак — 27 648 чел. (2010 г.).

Крупные реки: Дрона, Иль, Везер и Дордонь.

Важнейшие аэропорты: международные аэропорты Перигё и Бержерак.

☀ КЛИМАТ

Умеренный.

Зона влияния западных ветров с Атлантики.

Средняя температура

января: +3,5°C.

Средняя температура

июля: +21°C.

Среднегодовое количество осадков: 700–800 мм.

Относительная влажность воздуха: 70–80%.

ПЕЩЕРЫ, ЗАМКИ И... ТРЮФЕЛИ

Перигор сохранил следы жизни людей с древних времен: здесь можно увидеть галереи подземных рисунков.

Историческая французская область Перигор занимает территорию нескольких нынешних департаментов Франции: в настоящее время считается, что Перигор — это преимущественно департамент Дордонь. Название Перигор происходит от имени древнего кельтского племени петрокориев.

Ландшафт Перигора — это возвышенности, постепенно опускающиеся с северо-востока на юго-запад и плавно переходящие в низменности. Весь Перигор пронизан сетью рек, которые еще во времена кельтов и римлян служили главными транспортными узлами области. Самая большая река — Дордонь — дала название департаменту. Она прорезала в известняке глубокую долину, в склонах которой сохранились пещеры Ласко, Кро-Маньон и Руффиньяк, где можно видеть наскальные рисунки, нанесенные в XXX–XI тыс. до н. э.

Пещера Кро-Маньон дала название раннему человеку разумному, проживавшему на территории Европы, — кроманьонцу.

В древности земли нынешнего Перигора были частью кельтской Галлии, а после покорения Галлии римлянами Перигор стал областью римской провинции Аквитания.

После распада Римской империи Перигор был завоеван германскими племенами франков.

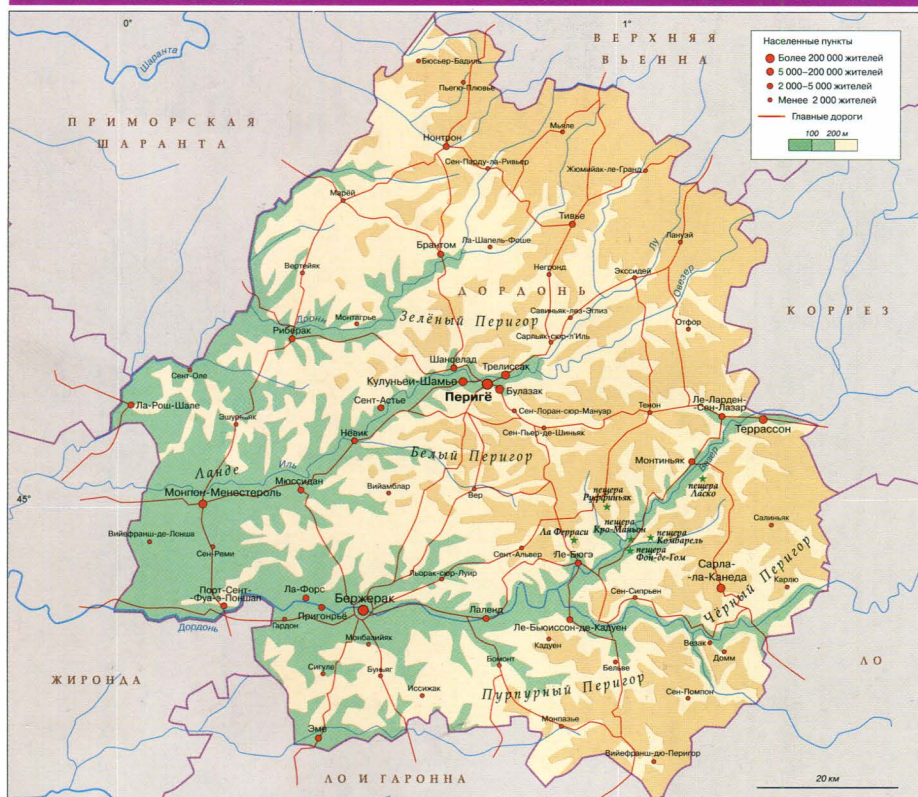
В середине IX в. Перигор стал отдельным графством, чьи феодалы были вассалами герцогов Аквитании. Начиная с XII в. Перигор стал владением английских королей, доставшись Генриху II Плантагенету (1133–1189 гг.) как приданое его супруги Элеоноры.

В историю Столетней войны 1337–1453 гг. Перигор вошел как главное поле боя между французами и англичанами. С той эпохой связано появление в Перигоре сотен сильно

укрепленных замков и церквей. Именно Перигор считается центром романского стиля в архитектуре.

После серии поражений англичанам пришлось оставить Перигор. Битва при Кастильоне, завершившая Столетнюю войну и вынудившая англичан окончательно покинуть юго-запад Франции, проходила на южной окраине Перигора, на берегу реки Дордонь.

Религиозные конфликты во время Реформации разделили Перигор на две части: Перигё остался верным Католической церкви, тогда как Бержерак присоединился к реформационному движению. В 1470 г. Перигор перешел под власть дома Альбре и со временем был унаследован и присоединен к владениям наваррской короны. И лишь в 1589 г., когда наваррский король, основатель династии Бурбонов Генрих III вззошел на французский престол (под именем Генриха IV), Перигор был окончательно присоединен к Франции.



Территория Перигора, пролегающая между Аквитанским бассейном и Центральным массивом, «поднимается» с юго-запада на северо-восток. Это преимущественно сельский край, где на плодородных землях стоят фермы, сохранившиеся со Средневековья.

РАЗНОЦВЕТНЫЙ ПЕРИГОР

Земли Перигора разделены на ландшафтные области — каждая со своим «цветным» названием: Зеленый Перигор, Белый, Черный и Пурпурный.

«Цветное» деление Перигора во многом объясняется чисто коммерческими соображениями: это привлекает больше туристов. Границы этих областей примерно соответствуют четырем округам департамента Дордонь.

Зеленый Перигор находится на севере: это район лесистых холмов и нескончаемых дождей.

Белый Перигор полосой известнякового плато протянулся с запада на восток вдоль плодородной долины реки Иль и включает столицу Перигё. Старый город Перигё практически полностью сохранил свою историческую застройку, в частности — Кафедральный собор Сен-Фрон постройки XII в. с куполами в романском стиле. В окрестностях города находятся старинные каменоломни, до сих пор поставляющие по всему миру лучший камень для реставрации старинных построек.

Черный Перигор занимает весь юго-восток области, где еще

сохранились старинные дубравы и рощи пиний.

Пурпурный Перигор лежит на юго-западе, вокруг города Бержерак. Здесь хорошие условия для выращивания винограда и виноделия.

Перигор более всех других областей страны соответствует классическому представлению о провинциальной Франции: плодородная почва, ласкающая взор тихая сельская местность с многочисленными фермами...

Местные жители известны во Франции своим обостренным чувством патриотизма: они упорно продолжают именовать себя перигорцами, хотя официально такого района давным-давно нет.

Перигор в основном сельскохозяйственный район Франции. Помимо известных марок вин, производящихся здесь, Перигор прославился на весь мир знаменитыми перигорскими трюфелями и гусиной печеню

ЦИФРЫ

Площадь (департамент Дордонь):

9060 км².

Население (департамент Дордонь):

414 149 чел. (2010 г.).

Плотность населения: 45,7 чел/км².

Самая низкая точка над уровнем моря: 8 м (на границе с департаментом Жиронда).

Самая высокая точка над уровнем моря: 480 м (северо-восток, крепость Веллекур).

ЭКОНОМИКА

Промышленность: пищевая (винодельческая, табачная, производство фуа-гра и орехового масла), металлургическая, деревообрабатывающая (мебельная).

Сельское хозяйство: растениеводство (садоводство, зерновые — пшеница, кукуруза, а также виноград и табак), животноводство (овцеводство, молочное скотоводство, свиньи, птицеводство — гуси).

Лесное хозяйство.

Сбор грибов (сморчки, черные и белые трюфели).

Сфера услуг: туристические, транспортные, торговые.

ДОСТОПРИМЕЧАТЕЛЬНОСТИ

■ **Город Перигё:** крепостные стены, собор Сен-Фрон (XII в.), церковь Святого Стефана (XII в.), музей Перигора.

■ **Город Бержерак:** музей табака, мемориальный комплекс движения Сопротивления, музей кости, музей вина и речного транспорта, Шато Леспинасса (XVII–XIX вв.), Шато Моне-Сюлли (XIX в.), церковь Нотр-Дам-де-Бержерак (1852–1868 гг.), протестантский храм, Дом бержеракских вин.

■ **Город Сарла-ла-Канеда:** собор Святого Сацдердоса (XII–XIV вв.), Шато Кампаньяк (XIV–XVI вв.), епископский замок Темняк (XV в.), церковь францисканцев (XVII в.), Шато Лубежак.

■ **Культурные:** музей первобытной истории (Лез-Эйзи-де-Тайак), музей кукол (Нотрон), музей средневековых войн (замок Костельно).

■ **Исторические:** наскальная живопись в пещерах Ласко и Кро-Маньон, пещеры Комбарель и Фон-де-Гом (коммуна Ле-Эзи-де-Тайак-Сирей), и Руффиньяк, Мемориальный памятник жертвам двух мировых войн (коммуна Бирон, 1996 г.), стоянки первобытных людей Абри-Пато, Микок, Верхняя Ложери, Нижняя Ложери (коммуна Ле-Эзи-де-Тайак-Сирей).

■ **Архитектурные:** замки Офор, Монтень, Монбазильяк, Помпадур, Бонагиль, Костельно, Коммарк, Бейнак, Эрм, Бурдей, Монфор, Пюимартен, Лосс, деревенские дома в поселке Сен-Жан-де-Коль.

■ **Культовые:** церковь Сен-Доминик де Монпазье (Монпазье, XIII–XVI вв.), монолитная часовня (Кудон).

■ **Природные:** региональный природный заповедник Перигор-Лимузенсад, сад Маркессак (коммуна Везак).

ЛЮБОПЫТНЫЕ ФАКТЫ

■ Свое название области Перигора получили в зависимости от характера местности: Белый Перигор — из-за обилия белого известняка, Черный Перигор — из-за густых темных лесов, Зеленый Перигор — из-за необъятных лугов и пастбищ, Пурпурный Перигор — из-за лиловых виноградников.

фуа-гра. Единственный в мире музей трюфелей был открыт в перигорском городке Зорже.