

# АТЛАС

ЦЕЛЫЙ МИР В ТВОИХ РУКАХ

## ОСТРОВА ОБЩЕСТВА И ТАИТИ

Товарищеские острова



194



ВАЛЕ



АККРА

ЗОНДСКИЙ ПРОЛИВ

МЕРИДА



ФУЦЗЯНЬ

16+



DeAGOSTINI

КАРТЫ ■ СОБЫТИЯ ■ ДОСТОПРИМЕЧАТЕЛЬНОСТИ



# АТЛАС

## ЦЕЛЫЙ МИР В ТВОИХ РУКАХ


ВЫПУСК № 194. СОДЕРЖАНИЕ



Швейцария. Кантон Вале. Снежная вершина Маттерхорн — визитная карточка не только кантона, но и всей Швейцарии.



Зондский пролив. Некогда загруженный торговыми кораблями, он стал теперь практически непроходимым для современных суперсудов.



Мексика. Мерида. Двухэтажные здания в этом городе — типичные постройки времен испанской колонизации.

### ОСТРОВА ОБЩЕСТВА И ТАИТИ:

Острова Общества давно считались воплощением рая на земле. Собственно говоря, именно на Таити появилось выражение «тропический рай». Но в свое время, когда первые европейцы попытались проникнуть в эти удивительные места, островитяне как могли пытались изгнать их — посредством заклинаний и копий. Жители Старого Света оказались сильнее и хитрее — и превратили островитян в послушных работников. Теперь ситуация изменилась, и уже таитяне берут с приезжих туристов заоблачные суммы за право насладиться несколькими днями в «раю».

### ВАЛЕ:

Самый популярный швейцарский кантон у любителей горнолыжного спорта, Вале обосновался на границе Швейцарии и Италии, и здесь больше высоких вершин, чем в любом другом кантоне страны. Отсюда и проблема: как попасть горным путем из Италии в Центральную Европу? Раньше для этого использовали перевалы, главным образом — знаменитый Большой Сен-Бернар. Теперь в скалах пробили тоннели — подлинные шедевры инженерной мысли.

### АККРА:

Сегодня столица независимой Ганы, а полвека назад — административный центр английской колонии Золотой Берег. Золота здесь и вправду много. Впрочем, в стародавние времена из Аккры вывозили не столько желтое золото, сколько «черное дерево». Так называли рабов из племен Гвинейского залива, высокоценимых на невольничьих рынках Америки за силу и выносливость. В наши дни жители соседних стран сами стекаются в Аккру — в поисках работы, увеличивая и без того немалое население города.

### ЗОНДСКИЙ ПРОЛИВ:

Зондский пролив образовался в результате тектонических разломов. Природа словно нарочно постаралась пробить щель между двумя крупными островами Зондского архипелага, чтобы сократить путь кораблям. Однако время шло, и то, что было хорошо для легких парусников вчера, совсем не подходит для тяжелых супертанкеров сегодня: для них пролив оказался слишком мелким. Зато в нем нашли нефть.

### МЕРИДА:

Для индейцев майя их город Тхо был священным местом, где проводились церемонии жертвоприношения богам и куда стекались со всего полуострова Юкатан драгоценные дары величественным храмам. Позднее сюда пришли испанцы и практически подошли к использованию руин зданий майя: из них был построен новый город. Назван он был Мерида.

### ФУЦЗЯНЬ:

Было время, когда китайские власти считали провинцию Фуцзянь плацдармом на случай войны за Тайвань, с независимостью которого КНР не собирается мириться. Понятно, что развивать экономику будущего поля боя китайские власти не хотели. Но пришло время «открытых дверей», и Фуцзянь — неожиданно для себя — стал воротами для торговли с Тайванем, от которого его отделяет одноименный пролив.

«АТЛАС.  
Целый мир в твоих руках»

Выпуск № 194, 2013  
Еженедельное издание

### РОССИЯ

Издатель, учредитель, редакция:

ООО «Де Агостини», Россия

Юридический адрес:

105066, г. Москва, ул. Александра Лукьянова, д. 3, стр. 1.  
Письма читателей по данному адресу не принимаются.

Генеральный директор: Николаос Скилакис  
Главный редактор: Анастасия Жаркова  
Финансовый директор: Наталия Василенко  
Коммерческий директор: Александр Якутов  
Менеджер по маркетингу: Михаил Ткачук

Свидетельство о регистрации средства массовой информации в Федеральной службе по надзору в сфере связи и массовых коммуникаций ПИ № ФС 77-44668 от 20 апреля 2011 г.

Уважаемые читатели!  
Для вашего удобства рекомендуем приобретать выпуски в одном и том же киоске и заранее сообщать продавцу о вашем желании покупать следующие выпуски коллекции.

Для заказа пропущенных номеров и по всем вопросам, касающимся информации о коллекции, заходите на сайт [www.deagostini.ru](http://www.deagostini.ru), по остальным вопросам обращайтесь по телефону бесплатной «горячей линии» в России:

8-800-200-02-01;

Телефон «горячей линии» для читателей Москвы:

8-495-660-02-02

Адрес для писем читателей:

Россия, 105066, г. Москва, а/я 13,  
«Де Агостини», «Атлас. Целый мир в твоих руках».  
Пожалуйста, указывайте в письмах свои контактные данные для обратной связи (телефон или e-mail).

Распространение: ООО «Бурда Дистрибушен Сервисиз»

### УКРАИНА

Издатель и учредитель:

ООО «Де Агостини Паблицинг», Украина

Юридический адрес:

01032, Украина, г. Киев, ул. Сакаганского, д. 119.  
Генеральный директор: Екатерина Клименко

Свидетельство о государственной регистрации печатного СМИ Министерства юстиции Украины KB № 15131-3703P от 30.04.2009 г.

Для заказа пропущенных номеров и по всем вопросам, касающимся информации о коллекции, заходите на сайт [www.deagostini.ua](http://www.deagostini.ua), по остальным вопросам обращайтесь по телефону бесплатной «горячей линии» в Украине:

0-800-500-8-40

Адрес для писем читателей:

Украина, 01033, г. Киев, а/я «Де Агостини»,  
«Атлас. Целый мир в твоих руках»  
Украина, 01033, м. Київ, а/с «Де Агостіні»

### БЕЛАРУСЬ

Импортер и дистрибутор в РБ:

ООО «Росчерк», РБ, 220037, г. Минск, ул. Авангардная, 48а,  
литера 8/к. Тел./факс: +375-17 331-94-27.

Телефон «горячей линии» в РБ:

+375-17-279-87-87

(пн–пт, 9.00–21.00)

Адрес для писем читателей:

Республика Беларусь, 220040, г. Минск, а/я 224,  
ООО «Росчерк», «Де Агостини»,  
«Атлас. Целый мир в твоих руках»

### КАЗАХСТАН

Распространение:

ТОО «КТП «Бурда-Алатау Пресс»

Рекомендуемая цена:

69 руб., 12,90 грн, 15 900 бел. руб., 290 тенге.

Издатель оставляет за собой право увеличить

рекомендуемую цену выпусков.

Издатель оставляет за собой право изменять

последовательность номеров и их содержание.

Отпечатано в типографии: ООО «Компания Юнивест Маркетинг», 08500, Украина, Киевская область, г. Фастов, ул. Полиграфическая, д. 10.

Тираж: 75 000 экз.

© 2010–2013 ООО «Де Агостини»

ISSN 2075-0536

Информация к иллюстрациям

Обложка: Острова Общества и Таити. © DIOMEDIA

Острова Общества и Таити: © DIOMEDIA

Вале: © DeAgostini Picture Library; © DIOMEDIA

Аккра: © DeAgostini Picture Library; © DIOMEDIA

Зондский пролив: © DIOMEDIA

Мерида: © EASTNEWS / George Simhoni; © DIOMEDIA

Фуцзянь: © DeAgostini Picture Library; © DIOMEDIA

Дата выхода в России 26.10.2013.



# ОСТРОВА ОБЩЕСТВА И ТАИТИ

*Товарищеские острова*



*Вид на остров Муреа с высоты птичьего полета наглядно иллюстрирует двойной характер происхождения этих участков суши: мелководье у подножия потухших вулканов, образующих массив острова, занято коралловыми рифами.*

## ОБЩИЕ СВЕДЕНИЯ

**Местонахождение:** юг Тихого океана.

**Происхождение островов:** вулканическое, коралловое.

**Административное подчинение:** в составе заморского сообщества Французская Полинезия.

**Административное деление:** два из пяти административных подразделений Французской Полинезии: Наветренные острова (Маиао, Мехетиа, Муреа, Таити, Тетиа-роа) и Подветренные острова (Бора-Бора, Мануаэ, Маупи-хаа, Маупити, Моту-Оне, Ра-иатеа, Тахаа, Тупаи, Хуахине), 20 коммун (13 — Наветренные и 7 — Подветренные острова).

**Административный центр:** город Папезте — 25 762 чел. (2012 г.).

**Языки:** французский (официальный), таитянский, азиатские языки.

**Этнический состав:** полинезийцы, китайцы, местные французы, французы из метрополии.

**Религии:** христианство (протестанты, католики), прочие.

**Денежная единица:** французский тихоокеанский франк.

**Крупнейшая река:** Папену (остров Таити).

**Крупный аэропорт:** международный аэропорт Таити Фааа (остров Таити).

## ☀ КЛИМАТ

Тропический морской.

**Сезоны:** теплый и влажный (ноябрь — май), прохладный и сухой (июнь — октябрь).

**Среднегодовая температура:** от +20 до +26°C.

**Среднегодовое количество осадков:** 1500–2000 мм.

**Относительная влажность воздуха:** 90%.

Тропические ураганы, мощные штормы (циклоны — в январе).

## ЦЕНТР ФРАНЦУЗСКОЙ ПОЛИНЕЗИИ

Наветренные и Подветренные острова, на которые разделяется архипелаг Общества, составляют два из пяти административных подразделений Французской Полинезии, а остров Таити в ней главный.

**Н**а островах Общества проживает большинство жителей Французской Полинезии, частью которой эти острова являются. Острова состоят из двух групп: Наветренные (Ильдю-Ван) на востоке и Подветренные (Иль-су-ле-Ван) на западе.

Острова Общества представляют собой смешение высоких островов вулканического происхождения с неровным рельефом и низких коралловых островков, окруженных цепочками зубчатых рифов.

Острова находятся в зоне тропического морского климата, в целом мягкого, но с высокой влажностью. Стихия здесь нередко показывает свой характер: в районе островов бывают тропические ураганы, мощные штормы и сильный сухой ветер двух видов, дующий с океана со скоростью 40–60 км/ч: северо-восточный «тоэрау» (май — июнь) и юго-восточный «мараамуэ» (практически весь сезон).

Самый крупный остров архипелага — Таити (его название происходит

от местного Отаити, что на таитянском языке означает «островок»). Это часть суши вулканического происхождения, окруженная коралловыми рифами. Рельеф здесь преимущественно горный, с густыми джунглями. Остров сложен главным образом базальтами, и на нем находится самая высокая точка архипелага — потухший вулкан Орохена. У Таити необычный вид: остров состоит из двух частей, соединенных перешейком Таравао. Большая, северная часть носит название





Порт Папезте — столица островов. На заднем плане — горы Марау, Аорал и Орохена — самая высокая точка островов.

Таити-Нуи, или Большой Таити, она плотно заселена. Меньшая, южная часть — Таити-Ити, или Малый Таити, — практически безлюдна.

Выходцы с островов Тонга и Самоа начали заселять Острова Общества — преимущественно Таити — примерно с 300 г. до н. э. К моменту появления европейцев здесь уже сложилась сложная общественная иерархия

и образовались шесть полинезийских прагосударств во главе с монархами.

Первым из европейцев увидел Острова Общества голландский мореплаватель Якоб Роггевен (1659–1729 гг.): в 1722 г. его парусник прошел рядом с Бора-Бора и Маупити, которые голландец принял за острова Тонга. В 1767 г. на Таити высадились экспедиция английского путешественника Самюэля Уоллиса (1728–1795 гг.), совершавшая кругосветное плавание на корабле «Дельфин». Островитяне встретили иноземцев недружелюбно, попытались завладеть судном, и Уоллис был вынужден

использовать пушки. После этого отношение туземцев к англичанам изменилось к лучшему, Уоллис гостил на Таити пять недель и назвал его в честь английского короля Георга III. Однако это название не прижилось, и в XIX в. закрепилось местное наименование — Таити.

Нынешнее название «Острова Общества» дал им в 1769 г. английский путешественник Джеймс Кук (1728–1779 гг.). Он назвал их в честь Лондонского королевского общества по развитию знаний о природе, по поручению которого и отправился в эти места.

Значительным событием для Таити стал мятеж на английском корабле «Баунти» в 1788 г. Отправив капитана и верных ему матросов на лодке в открытый океан, мятежники на некоторое время задержались на острове.

В дальнейшем сюда зачастили китобои и миссионеры, которые привезли с собой алкоголь. Они научили местных жителей пользоваться ружьями. Появление иноземцев оказалось фатальным для коренного населения архипелага: завезенные болезни, такие как сифилис и туберкулез, погубили многих аборигенов.

В 1788–1880 гг. на островах существовало полинезийское государство Королевство Таити, которое с 1842 по 1880 г. было французским протекторатом, а затем — колонией Франции. Нынешний статус заморской территории Франции сделал всех островитян гражданами этой страны.

#### ЦИФРЫ

##### Острова Общества

**Площадь:** 1593 км².

**Население:** 227 837 чел. (2007 г.).

**Плотность населения:** 143 чел/км².

**Акватория:** около 5000 км².

**Общее количество островов:** 14.

**Самая высокая точка:** вулкан Орохена (Таити, 2241 м).

##### Остров Таити

**Площадь:** 1042 км².

**Население:** 183 645 чел. (2012 г.).

**Плотность населения:** 176,2 чел/км².

#### ЭКОНОМИКА

##### ВВП (Французская Полинезия):

\$5,65 млрд (2006 г.).

**ВВП на душу населения:** \$22 000 (2006 г.).

**Полезные ископаемые:** кобальт.

**Сельское хозяйство:** растениеводство (кокосовая пальма, бананы, цитрусовые, ваниль, ананасы, кофе, сахарный тростник, хлопчатник, таро, ямс, батат), животноводство (мясо-молочное скотоводство).

**Лесная промышленность:** заготовка древесины.

**Промышленность:** пищевая (переработка сельскохозяйственной продукции).

Рыболовство.

Выращивание черного жемчуга, сбор перламутровых раковин.


Традиционные ремесла (изделия из раковин, дерева, жемчуга).

**Сфера услуг:** туристические, торговые, транспортные.



Мараэ — священное место, представляющее собой огороженную площадку с камнем аху в центре. На мараэ проходили праздники, сходы общин.





## ❖ ДОСТОПРИМЕЧАТЕЛЬНОСТИ

- **Культурные:** Музей жемчуга Роберта Вана (Таити).
- **Город Папееэ:** набережная, парк Бугенвиль, Кафедральный собор Нотр-Дам де Папееэ, бывший дворец и королевская резиденция королевы Помаре IV Таитянской (правила в 1827–1877 гг.), Президентский дворец, храм Церкви Иисуса Христа Святых Последних Дней, музей Поля Гогена, мэрия, рынок, лагунарий.
- **Природные:** потухший вулкан Орохена.

## ❖ ЛЮБОПЫТНЫЕ ФАКТЫ

- Некоторые ученые оспаривают утверждение, что Джеймс Кук назвал острова в честь Королевского общества. В доказательство приводится выдержка из судового журнала: рукой Кука в нем сделана запись о том, что это название появилось потому, что «острова располагались тесной группой».

*Острова Общества расположены в южной части Тихого океана, в Полинезии. Большинство островов вулканического происхождения и находятся в окружении коралловых рифов. Самым большим является вулканический остров Таити, состоящий из двух горных массивов, соединенных узким 2-километровым перешейком.*

## ЖУЙ КОКОСЫ, ЕШЬ БАНАНЫ...

Когда-то Острова Общества считались настоящим раем на земле, но теперь и здесь все сильнее обостряются экологические и демографические проблемы.

**П**о сравнению с прочими странами Океании, на Островах Общества, и в особенности на Таити, — самый высокий уровень жизни. Франция ежегодно предоставляет Островам Общества дотации в миллиард евро. Однако значительная часть этой суммы уходит на оплату 200–300% пошлины за ввозимые во Францию товары из Полинезии.

На островах до сих пор развито тропическое земледелие: выращивание кокосовой пальмы, бананов, цитрусовых, ванили, ананасов, кофе, сахарного тростника и хлопчатника. Некоторый доход дает также сбор черного жемчуга (его экспорт составляет 55% от всего экспорта Островов Общества) и перламутровых раковин, а также рыболовство. Кроме того, начиная с 1962 г. на островах размещались французские военные подразделения, и население было

занято в обслуживании армейского персонала. Но после прекращения Францией ядерных испытаний в 1996 г. эта доля доходов заметно снизилась.

Вплоть до середины XX в. на островах было достаточно плодородной земли, прибрежные воды изобиловали рыбой, да и вообще природные ресурсы казались неисчерпаемыми.

До недавнего времени европейцы устремлялись на Таити и Острова Общества, чтобы окунуться в расслабленную атмосферу тропических островов. В наши дни и этого рая коснулись проблемы современности: население Таити быстро растет, дефицит воды и еды становится все более острым. Становятся актуальными проблемами и загрязнение окружающей




*Ананасы — одна из главных сельскохозяйственных культур архипелага. Плантация ананасов на острове Мура.*

## ❖ ЛЮБОПЫТНЫЕ ФАКТЫ

- Несмотря на то, что даже бывший президент Французской Полинезии Оскар Темару выступал за полную независимость Полинезии от Франции, эту идею поддерживает не более 20% местного населения.
- Полинезийцы всегда были искусными мореходами и создали собственную систему ориентирования по небесным светилам. Так, звезда Сириус, что находится прямо над Таити, является своеобразным маяком для полинезийцев, путешествующих по Тихому океану под парусом.





Католический кафедральный собор Нотр-Дам-Панэте открыл свои двери в 1875 г., в канун Рождества.



Главную роль в таитянских обрядовых танцах играет рапо — таитянский жрец.

среды, пробки на дорогах, преступность в трущобных районах.

Жители островов предпочитают жить на побережье, а в центральной части, в горах, население весьма редкое. Две трети жителей Французской Полинезии населяют остров Таити.

Таити — экономический, культурный и политический центр как Островов Общества, так и всей Французской Полинезии. В расовом отношении население Таити на 83% представлено полинезийцами, а далее — по убывающей — европейцами, азиатами (главным образом китайцами) и метисами. Между собой они

изъясняются на французском — единственном официальном языке, хотя таитянский (рео маохи) довольно распространен. В 1960–1970-х гг. таитянская речь на Островах Общества была не в почете и фактически подвергалась дискриминации. Теперь же рео маохи учат в школах, и во многих случаях при найме на работу знание таитянского обязательно.

Как и во всей Французской Полинезии, на Островах Общества заметно слияние полинезийских традиций с культурой метрополии. Один из примеров такого культурного смешения — июльский фестиваль Хейва — состязание танцевальных групп,

соперничающих в исполнении традиционных таитянских туземных плясок. В программе фестиваля — концерты и спортивные соревнования. Самое популярное из них — гонка на ваа (каное с балансиром) между островами. Таитянцы обожают эти гонки и эти каное и даже сделали их своим национальным символом.

Этот фестиваль приурочен к национальному празднику Франции — Дню взятия Бастилии. Хейва — самое крупное и важнейшее культурное событие на Таити. На прочих островах Общества проводятся свои «хейвы», но их размах несопоставим с таитянским.

#### ❗ ЛЮБОПЫТНЫЕ ФАКТЫ


■ Голландский мореплаватель Якоб Роггевен, первым из европейцев увидевший Острова Общества в 1722 г., более известен как первооткрыватель острова Пасхи в том же году, несколькими месяцами ранее.

■ В Папэте находится Музей жемчуга Роберта Вана. Здесь собрано все, что касается таитянского жемчуга, и представлены самые большие жемчужины.

■ Лондонское Королевское общество по развитию знаний о природе направило капитана Джеймса Кука на Таити наблюдать редчайший природный феномен: прохождение планеты Венера через солнечный диск, что можно было увидеть 3 июня 1769 г. на Таити. Кук назвал Островами Общества только Подветренные острова, и лишь позднее это название стало использоваться для всего архипелага.

■ Художник Поль Гоген (1848–1903 гг.) долгое время жил и работал на острове Таити, где написал самые известные свои картины с таитянскими мотивами. В Папэте работает Музей Поля Гогена, в котором представлены этюды и наброски, сделанные рукой великого мастера.

■ Существует поверье, что в старину на Островах Общества строить каное туземцам помогали дятлы: если птица принималась долбить древесину, от ствола отказывались, как непригодного.



Каменным ловушкам для рыбы на острове Хуахине уже пятьсот лет.





КАНТОН  
В ШВЕЙЦАРИИ



# ВАЛЕ

«Винный фонтан»  
Швейцарии



*Склоны гор вдоль долины Роны покрыты террасами, на которых растет лучший в Швейцарии виноград. Вале производит больше вина, чем любой другой кантон страны.*

## ОБЩИЕ СВЕДЕНИЯ

### Местоположение:

Западная Европа.  
Кантон в составе Швейцарской Конфедерации.

**Официальное название:**  
кантон Вале.

**Административный центр:**  
город Сьон — 31 676 чел.  
(2011 г.).

**Административное деление:** 13 районов (Нижний Вале — Конти, Энремон, Эрен, Мартини, Монти, Сен-Морис; Верхний Вале — Бриг, Гомс, Леук, Остлих Рарон, Вестлих Рарон, Сьерр, Сьон, Висп), 143 муниципалитета и столичный округ Сьон.

**Языки:** французский — 62,8%, немецкий — 28,4%, итальянский — 2%, прочие — 6,8% (2005 г.).

**Этнический состав:**  
швейцарцы.

**Религия:** христианство: католицизм (большинство), протестантизм.

**Денежная единица:**  
швейцарский франк.

**Крупные населенные пункты:** Монте — 16 628 чел. (2011 г.), Мартини — 16 345 чел. (2011 г.), Сьерр — 15 752 чел. (2011 г.), Бриг — 12 511 чел. (2011 г.).

**Крупнейшая река:** Рона.

## ЦИФРЫ

**Площадь:** 5224 км<sup>2</sup>.

**Население:** 317 022 чел. (2011 г.).

**Плотность населения:**  
60,7 чел./км<sup>2</sup>.

**Самая высокая точка:**  
пик Дюфур (горный массив Монте-Роза, 4634 м).

## КЛИМАТ

Умеренно континентальный.

**Средняя температура января (Сьон):** -0,1°С.

**Средняя температура июля (Сьон):** +20,1°С.

**Среднегодовое количество осадков (Сьон):**  
644,8 мм.

**Относительная влажность воздуха (Сьон):** 70%.

## ДОЛИННЫЙ КАНТОН

Многие столетия назад древние римляне называли это место просто и незамысловато — Vallis (что в переводе означает «Долина»).

**В**але — кантон на юго-западе Швейцарии, третий по площади после кантонов Граубюнден и Берн. Его разделяет река Рона, несущая свои воды от истоков с востока к Женевскому озеру на западе.

Желающие попасть в Центральную Европу с юга через кантон Вале используют два уникальных прохода: рукотворный Симплонский тоннель и созданный природой перевал Большой Сен-Бернар. Симплонский

тоннель проложен под одноименным перевалом и связывает город Бриг в кантоне Вале с итальянским городом Домодоссоло. Строили этот сквозной коридор с 1898 по 1906 г. Его длина — почти 20 км.

Альпийским перевалом Большой Сен-Бернар, расположенным на высоте 2469 м, с IV в. до н. э. пользовались кельтские племена, а древние римляне считали его стратегически важным для империи, так как здесь

лежал кратчайший путь из Северной Италии в Центральную Европу. Перевал известен тем, что в 1050 г. святой Бернард из Ментона основал тут монастырь. Впоследствии перевал и обитель получили его имя. После 1964 г., когда был открыт одноименный тоннель на высоте 1915 м, работа спасательной команды при монастыре стала практически не нужна.

История Вале как самостоятельной территории началась после большой





*Столица кантона — Сьон. На переднем плане — средневековые замки Валер и Шато-де-Турбийон на фоне Альп.*

битвы под Мартиньи в 57 г. до н. э., когда римляне одолели кельтов. Это определило судьбу региона на несколько веков вперед: романизации подверглись не только кельты, но и германцы, которые получили власть над Вале в V в.

В IX в. этот край был захвачен бургундцами и присоединен к их королевству. Знаменательное для истории Вале событие произошло в 999 г., когда король Бургундии Рудольф III (971–1032 гг.) предоставил права на управление Вале епископу Сьонскому Хуго, получившему позднее титул князя-епископа. Таким образом, в руках нового правителя Вале сосредоточилась светская и церковная власть.

На территорию Сьона и Вале претендовали графы Савойи, располагавшейся на территории современных Италии и Франции. В конечном итоге им удалось захватить большую часть Сьона, но в Верхнем Вале сохранилась местная власть.

В XIII в. Верхний Вале заняли немцы с территорий кантона Берн. Именно в те времена началась история нынешнего двуязычия в Вале (с преобладанием, впрочем, немецкого языка). В 1388 г., одержав верх над епископской властью, установленной графами Савойскими, немцы стали расселяться по верхней части долины Роны. Таким образом сформировался немецкоязычный Верхний и франкоязычный Нижний Вале.

В 1414–1420 гг. в Вале разгорелось восстание против власти епископа Раронского Вильгельма II. После чего

борьба за власть здесь не прекращалась на протяжении столетия. Наконец, в 1529 г. Вале провозгласил себя ассоциированным членом Швейцарской Конфедерации.

В 1628 г. Вале стал независимой республикой с епископской властью (в противовес регионам, которые поддержали идею Реформации), а в 1798 г. — уже республикой под контролем наполеоновских войск. Впоследствии Вале входил в состав более крупных республик в регионе, пока в 1815 г. Вале наконец не вошел в состав Швейцарии на правах кантона.

#### ЭКОНОМИКА

**ВРП:** CHF16,7 млрд (2010 г.), ВРП на душу населения: CHF52 681 (2010 г.).

**Промышленность:** нефтеперерабатывающая, алюминиевая, химическая, черная металлургия, машиностроение и производство механического оборудования, деревообрабатывающая, целлюлозно-бумажная. Гидроэлектроэнергетика.

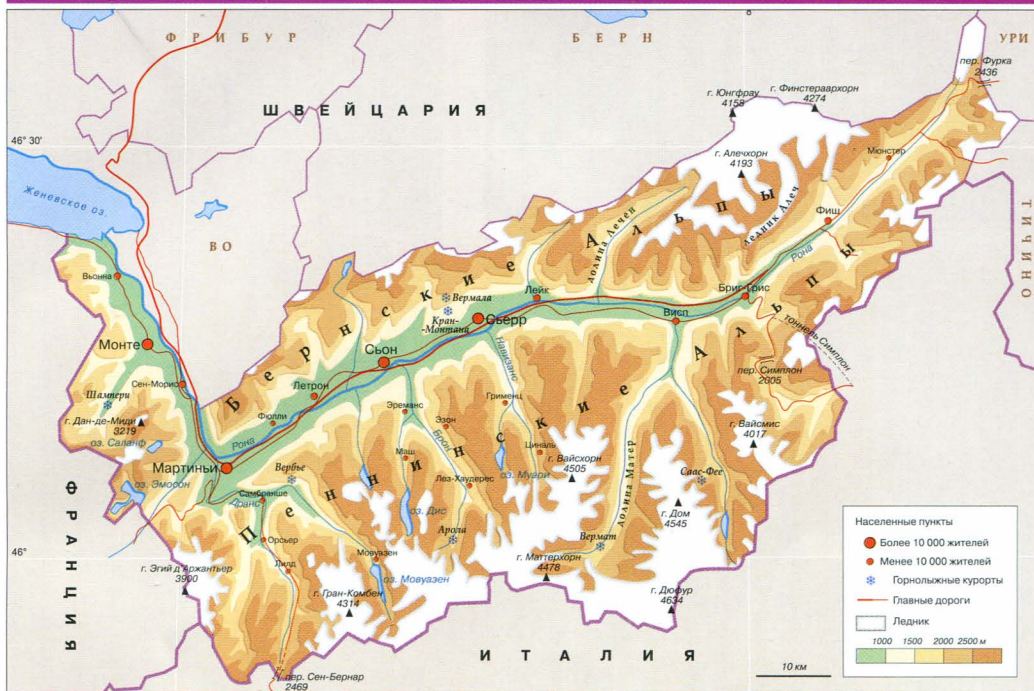
**Сельское хозяйство:** растениеводство (виноград, шафран, садоводство), молочное скотоводство.

**Сфера услуг:** туристические, финансовые, торговые.



*К замку Сен-Морис ведет старинный каменный одноарочный мост, переброшенный через Рону.*





## **ДОСТОПРИМЕЧАТЕЛЬНОСТИ**

- **Курорты:** Церматт, Саас-Фе.
- **Природные:** ледник Алец (самый длинный и широкий в Европе), лечебные термальные источники (Лейкербад, Овронназ, Лавей), гроты Фей (близ Сен-Мориса), подземное озеро Сен-Леонар, Ронский ледник, перевал Большой Сен-Бернар, гора Маттерхорн, пик Дюфур.
- **Город Сьон:** замок Валер (1049 г.), Шато-де-Турбийон (XIII в.), церковь Святого Федула, дворец Правосудия, Кафедральный собор, Башня ведьм, Дом дьявола.
- **Культовые:** аббатство Святого Маврикия (Сен-Морис, 515 г.).
- **Архитектурные:** замок Штокальпер (Бриг, 1656–1678 г.), тоннель Симплон (1906 г.), каскад ГЭС и плотин Клезон-Диксенс.
- **Культурные:** Музей сен-бернардов (Мартини).
- **Прочие:** виноградные террасы, железная дорога «Ледниковый экспресс», фуникулер Метро-Альпин (Саас-Фе, самый высокогорный подземный фуникулер в мире на высоте 3500 м).

## **ЛЮБОПЫТНЫЕ ФАКТЫ**

- Самой высокой плотной гравитационного типа является дамба Гранд-Диксенс в кантоне Вале высотой 285 м.

Своими очертаниями кантон повторяет границы долины Роны, вдоль которой он протянулся с востока на запад: от истоков реки на Ронском леднике в Лепонтинских Альпах на высоте 1753 м до ее впадения в Женевское озеро. Долина Роны в пределах кантона Вале является естественной границей между Бернскими Альпами на севере и Пеннинскими Альпами на юге. В пределах кантона Вале есть 47 вершин выше 4 тыс. м. На них находятся самые большие ледники в Альпах.

## **КРАЙ ВИННОГО ИЗОБИЛИЯ**

В Вале природой созданы идеальные условия для выращивания виноградников. Чуть меньше половины вина, производимого в Швейцарии, выпускается местными винодельнями.

Современный кантон традиционно условно делится на Нижний Вале на западе и Верхний — на востоке. Разделение это сохраняется, в первую очередь, на языковом уровне. Однако Вале — один из немногих в Европе примеров того, как языковая граница совпадает с природной: франкофоны и немецкоговорящие живут по разные стороны гор Белла-Тола, Вайсхорн и Дан-Бланш.

Вале — одна из самых засушливых областей Швейцарии, с самым большим в стране числом солнечных дней. Здесь всегда была потребность в создании ирригационных систем, и до сих пор в кантоне можно увидеть образцы водопроводов, сохранившихся со времен Средних веков.

Тем не менее в Рону и ее многочисленные горные притоки попадает большое количество влаги в результате таяния ледников на горных пиках и проливных дождей у подножия гор. Это способствовало развитию террасного виноградарства в долине


в масштабах, удивительных даже для такого винного региона Европы, как Швейцария. Поэтому кантон Вале стал своеобразным «винным фонтаном» страны: здесь производится около 40% всех швейцарских вин.

Виноград в Вале созревает в уникальных условиях. Здесь господствует ветер «Фён» — сильный, порывистый, теплый и сухой. Спускаясь с гор в долину, ветер овеивает виноградные террасы, находящиеся на



Виноградники в кантоне занимают площадь более пяти тысяч гектаров. Церковь Всех Святых и замок епископа на террасированных склонах Альп в районе города Сьон.





Горнолыжный курорт Церматт на северном склоне вершины Маттерхорн обосновался на высоте 1608 м.



Типичный швейцарский домик-шале на склоне горы.

высоте 460–760 м (до 1200 м) и создает необычный эффект теплого обдува. Кроме того, виноградники расположены на склонах в 40°, и вода, спускающаяся с вершин, постоянно орошает лозу.

Горные реки не только создают благоприятные условия для сельского хозяйства, но и позволяют Вале снабжать электроэнергией окружающие кантоны. Здесь построены уникальные по размерам и мощности гравитационные ГЭС.

Кроме винограда Вале славен шафраном — травой, из которой

делают пряность (поставляет ее деревня Мунд).

Молочным скотоводством занимаются по всей Швейцарии, но лишь в кантоне Вале с ним связан древний обычай «боя коров». Традиция эта сохранилась в коммуне Моллен; здесь каждый год собираются до 200 буренок черного цвета местной породы «эрен», драчливых и всегда готовых сразиться за звание главной в стаде. Впрочем, в ходе сражений ни одно животное не погибает: в отличие от боя быков (корриды) коровы бодаются между собой, а человек является только зрителем. Мероприятие это пользуется большой популярностью у швейцарцев, превративших его

в праздник кантонального значения; недаром каждую рогатую красавицу сопровождает не только владелец, но и группа поддержки.

В Вале есть большой простор для занятий лыжным спортом. Здесь расположены 120 горнолыжных курортов мирового уровня. Самый известный из них — в районе горы Маттерхорн, около деревушки Церматт, находящейся в окружении 33 «четырехтысячников» Пеннинских Альп. Здесь очень заботятся об охране окружающей среды: передвижение на традиционном автотранспорте категорически запрещено, взамен предлагается воспользоваться электромобилями.

#### **П ЛЮБОПЫТНЫЕ ФАКТЫ**

■ По территории кантона Вале проходит участок железной дороги «Ледниковый экспресс», предназначенной специально для обзора ледников. Дорога была проложена в 1890–1930-х гг. «Ледниковый экспресс» проходит по зубчатой узкоколейной дороге с многочисленными виадуками и туннелями, среди которых есть даже спиральные (когда поезд поворачивает внутри горы на 270°). На самых крутых участках за километр пути поезд поднимается на 110–120 м. За семь с половиной часов дороги «Ледниковый экспресс» преодолевает 291 мост, 91 туннель и поднимается на высоту 2033 м.

■ Во время Второй мировой войны входы в туннель Симплон были заминированы гитлеровцами с обеих сторон — швейцарской и итальянской. Взрыв предотвратил отряд итальянских партизан, узнавших о планах фашистов от австрийского дезертира.

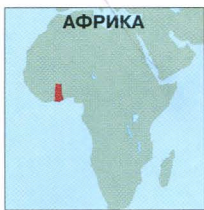
■ В монастыре Сен-Бернар была выведена знаменитая порода собак, обученных поиску людей, оказавшихся под лавинами. Сен-бернарцы были приучены еще и приносить пострадавшим маленькие бочонки с бренди, чтобы дать им возможность согреться. Правда, по медицинским показаниям алкоголь мог помочь человеку в таком случае скорее психологически, а не физически.

■ По территории кантона Вале проходит участок самого длинного в мире сухопутного туннеля. Лёчберг (так называется туннель, связывающий швейцарские кантоны Берн и Вале), был открыт в 2007 г., его длина — 34 700 м.



Сенбернарцы, собаки родом из Вале, обладают густой шерстью и удивительно тонким нюхом. Для спасения людей в горах их стали использовать, по некоторым данным, еще в XVII в.





АФРИКА

СТОЛИЦА ГАНЫ



# АККРА

*Человеческий муравейник  
на Золотом Берегу*



*Население столицы Ганы растет очень быстро за счет притока  
безработных сельских жителей и роста китайской общины.*

## ОБЩИЕ СВЕДЕНИЯ

**Местонахождение:**

Западная Африка.

**Первое упоминание:** XV в.

**Административная принадлежность:**

столица Республики Гана.

Административный центр области Большая Аккра.

**Административное деление:** 10 районов.

**Языки:** английский (официальный), ашанти, эве, фанте, борон, дагомба, адангме.

**Этнический состав:** акан, моле-дагбон, эве, адангме, гуан, гурма, гуси.

**Религии:** христианство (пятидесятники, протестанты, католики, последователи синкретических афрохристианских церквей), ислам, традиционные культы.

**Денежная единица:** седи.

**Важнейший аэропорт:** международный аэропорт Котока.

## ЦИФРЫ

**Площадь (столичный округ Аккра):** 173 км².

**Население (столичный округ Аккра):** 2 291 352 чел. (2012 г.).

**Плотность населения:** 13 244,8 чел/км².

**Высота над уровнем моря:** 61 м.

## КЛИМАТ

Тропический муссонный.

**Сезоны дождей:** большой (апрель — июнь) и малый (октябрь).

**Средняя температура января:** +27°C.

**Средняя температура июля:** +25°C.

**Среднегодовое количество осадков:** 725 мм.

**Относительная влажность воздуха:** 70%.

## КРОВЬ И ЗОЛОТО

Область Аккры давно привлекала внимание алчных пришельцев, искавших наилучшие условия для добычи золота и работорговли.

**А**ккра расположена на берегу Гвинейского залива, на юге Ганы. Название этого города представляет собой искаженное европейцами слово «нкран» из языка аканов — народности, составляющей основу населения современной Ганы: оно означает «муравьи». Можно предположить, что это название напрямую связано с тем, что вокруг столицы Ганы, в окружающих ее саваннах, очень много муравейников, а эти черные насекомые издавна были священными существами для аканов.

Первое поселение на месте Аккры появилось в XV в.: здесь обосновалась народность га. Столетие спустя


португальцы первыми из европейцев ступили на землю будущей столицы Ганы. Чтобы закрепить свои позиции, они построили форт, который, впрочем, продержался недолго: уже в 1578 г. он был разрушен местными жителями.

Тем не менее на протяжении XVII столетия шведы, голландцы, французы, англичане следовали по стопам португальских колонизаторов. С приходом представителей сильных держав в области будущей Аккры появлялись новые форты: голландцы в 1605 г. возвели Ашер, в 1659 г. на месте разрушенного португальского форта был построен датский

Кристиансбург, названный так в честь датского короля Кристиана V (1646–1699 гг.). В 1673 г. появился английский форт Джеймс.

Подобный ажиотаж был связан с тем, что европейцы высоко оценили потенциал области на побережье Гвинейского залива как крупного центра торговли рабами, золотом и пальмовым маслом, каковым и стала будущая Аккра. Рабов колонизаторам поставляли арабы и местные правители, золото добывалось в глубине материка и доставлялось к берегу по рекам, под плантации масличной пальмы вырубались леса по всему берегу. Естественно, что европейцы соперничали





*На западе города остались старинные форты европейских колонизаторов. Сегодня они — ориентир для множества рыбацких лодок.*

друг с другом за влияние в регионе. Усугубляли ситуацию и войны между местными племенами га, аким, аквапим и ашанти, боровшимися за монополию на торговлю рабами с белыми.

В 1850 г. Дания продала Кристиансборг и другие свои форты англичанам, которые еще в 1821 г. основали на территории будущей Ганны колонию Золотой Берег. Сделка состоялась на фоне англо-ашантийских войн, под знаком которых прошел весь XIX в. как для английских колонизаторов, так

и для Федерации Ашанти — раннефеодального государства, существовавшего на месте Ганы. Последний военный конфликт между правительством Золотого Берега и ашанти разгорелся в 1900 г., и победа досталась колонизаторам. В результате в 1901 г. вся территория современной Ганы вошла в состав английской колонии.

Между тем еще в 1877 г. Аккра стала административным центром Золотого Берега (раньше эту функцию выполнял Кейп-Кост). Англичан Аккра

привлекла, в частности, тем, что здесь людей не так одолевала муха цеце, как в других районах на побережье, и можно было использовать гужевой транспорт, а также кавалерийские войска.

Пик национально-освободительного движения пришелся на период после Второй мировой войны. В 1957 г. борьба за независимость принесла свои плоды: на карте мира появилась Республика Гана, столицей которой стала Аккра.

#### ЭКОНОМИКА

Финансовый и торгово-промышленный центр Ганы.

**Промышленность:** текстильная, химическая, деревообрабатывающая, целлюлозно-бумажная, пищевая (табачная), металлообрабатывающая, нефтеперерабатывающая, автомобилестроительная, фармацевтическая, производство стройматериалов. Рынок алмазов и какао-бобов.

Рыболовство.

**Традиционные ремесла:** производство ювелирных изделий из золота и серебра, резьба по дереву и слоновой кости.

**Сфера услуг:** туристические, торговые, финансовые, транспортные.

#### ЛЮБОПЫТНЫЕ ФАКТЫ

■ Более половины населения Аккры моложе 24 лет.

■ Самый популярный вид транспорта в Аккре — микроавтобусы «тро-тро», что-то вроде маршрутного такси, но передвигающиеся в направлении, указанном клиентом. Отличительная черта аккрских «тро-тро» — обилие поговорок и цитат из Библии на английском языке, которыми украшен весь корпус транспортного средства.



*Здание Верховного суда — один из образцов колониальной архитектуры в Африке. В 2007 г. это здание появилось на банкнотах номиналом в 20 седи.*





#### ДОСТОПРИМЕЧАТЕЛЬНОСТИ

- **Исторические:** голландский форт Ашер (1605 г.), датский форт и замок Кристиансбург (1659 г.), английский форт Джеймс (1673 г.), Мавзолей первого президента Кваме Нкрумы.
- **Культурные:** Академия искусств и наук, Национальный музей (1957 г.), Центр национальной культуры Аккры, Центральная библиотека Ганы, зоопарк, драматический театр Гана-Плейхаус, Национальный театр (1992 г.), Дом-музей доктора Уильяма Дюбуа (музей Мемориального центра panaфриканской культуры).
- **Архитектурные:** Джеймстаунский маяк, Международный конференц-центр Аккры, ансамбль площади Черной Звезды, рынок Макола, стадион, железнодорожный вокзал, почтамт, парламент Ганы.
- **Культовые:** Кафедральный католический собор Святого Духа (1947 г.).

#### ЛЮБОПЫТНЫЕ ФАКТЫ

- Оригинальный Джеймстаунский маяк в Аккре был построен англичанами в форте Джеймс в 1871 г., но снесен и построен заново в 1930-х гг. В настоящее время высота сооружения 28 м, и его свет можно увидеть со стороны океана с расстояния в 30 км.
- Здание Национального театра, открытого в 1992 г., было построено силами и средствами Китая и преподнесено в дар Гане. Здание представляет собой невероятно сложную конструкцию: издали оно похоже на гигантскую чайку, расправляющую крылья.
- На рынках Аккры всю хорошую рыбу называют «красной».

Аккра находится на побережье Гвинейского залива Атлантического океана, занимает часть холмистой области на юго-востоке Ганы. Исторический и архитектурный центр города расположился около форта Джеймс, от которого радиусами разбегаются главные улицы. Старые кварталы типичны для крупных городов Африки и представляют собой запутанный лабиринт узких улиц. Новая застройка представлена многоэтажными офисами банков, торговых фирм и правительственных учреждений.

## ТРУЩОБЫ НА ФОНЕ РОСКОШИ

В Аккре есть место и монументам имперского масштаба, и безнадежным трущобам, многолетняя борьба с которыми пока не приносит плодов.

За годы независимости Ганы Аккра превратилась в политический, финансовый, торгово-промышленный и культурный центр республики. Правда, лавры главной гавани Ганы в 1961 г. перешли к соседнему городу Tema, за счет чего значение порта Аккра сильно упало.

Золото по-прежнему играет важную роль в жизни Аккры. Ведь этот город славится своими мастерами, владеющими искусством ювелирного дела, а также резьбы по дереву и слоновой кости. Этим традиционным для региона ремеслам в Аккре обучают в специальных училищах.



Джеймстаунский маяк подсказывает морякам, как пристать к берегу Аккры, уже полторы сотни лет.





Университетский городок Легон построен в богатом и благоустроенном квартале города.

Как это обычно бывает в большинстве городов с колониальным прошлым, общий архитектурный стиль Аккры довольно эклектичен. В центре столицы Ганы сохранились старые кварталы колониальной застройки, сосредоточенные вокруг исторического центра и нескольких старых английских, датских и голландских фортов. Элементы традиционной африканской архитектуры заметны в постройках второй половины XX в., когда город застраивался в соответствии с идеями Кваме Нкрумы (1909–1972 гг.) — первого премьер-министра и первого президента независимой Ганы, который придерживался идеи ускоренного развития Ганы, а затем — и всей Африки.

В соответствии с планами Кваме Нкрумы, в Аккре строились помпезные общественные здания, сооружались величественные памятники, которые должны были нести в себе

символический для нового государства смысл.

Самый яркий архитектурный ансамбль того времени, созданный в честь обретения независимости Ганой, — площадь Черная Звезда (Независимости). Каждый год шестого марта здесь проводится парад в честь Дня независимости Ганы. На площади возведено несколько памятников, в том числе арка Независимости, а также монумент День Освобождения. Последний установлен в память о нескольких ганских ветеранах бирманской кампании времен Второй мировой войны, воевавших в составе подразделений британской армии. По возвращении в Гану ветераны вышли

на мирную акцию протеста против колониальной политики Англии, но были застрелены полицейскими.

Во времена, когда у власти был Кваме Нкрума, жилищной политике на фоне очевидного перенаселения Аккры внимание не уделялось. В результате в столице образовались «сламы» — трущобы. Власти пытаются сносить самовольно сооруженные лачуги, но их усилия безрезультатны.

В наши дни численность населения Аккры растет на 3,3% в год за счет переселения в город жителей сельских районов и иммигрантов из других стран Африки, что провоцирует рост проблем с обеспечением жильем.

В настоящее время подавляющая часть населения — это представители этнической группы аканов. Несмотря на старания католических миссионеров, многие горожане сохранили приверженность традиционным африканским верованиям и поклоняются духам предков. Большинство верующих формально считают себя христианами, но на деле принадлежат к различным христианско-африканским сектам, подчас удивительным образом соединяющим библейские тексты с африканскими обрядами. Ярче всего это выражается в традиционном для Аккры обряде похорон, когда под христианские псалмы усопшего предадут земле в гробу, оформленном в соответствии с родом занятий покойного: в виде рыбы, автомобиля «тро-тро», молотка, торгового прилавка и даже персонального компьютера.

#### ЛЮБОПЫТНЫЕ ФАКТЫ

■ Почти половина мест в парламенте Ганы принадлежит женщинам, и это одно из свидетельств сохранившегося здесь матриархата.

■ В 2005 г. в Аккре состоялись общественные обсуждения: президент Джон Куфур потребовал убрать свою резиденцию из форта Кристиансбург и построить для нее новое здание. Свое требование президент мотивировал тем, что руководство страны не может заседать в стенах форта, долгое время бывшего символом рабства. Тем не менее парламент решил, что бюджет страны не потянет сумму в 50 млн долларов на строительство нового президентского дворца.

■ Товары на сельскохозяйственный рынок Аккры доставляют грузовики по прозвищу «мамми-лорри». «Мамми» — потому что в кузове вместе с фруктами и овощами едут женщины-торговки, «лорри» — от английского слова lorry — «грузовик».



В столице Ганы, как и в сельских районах страны, сильны традиции. Одна из них — изготавливать для похорон гробы необычной формы. Этот — в виде крупной рыбы — сделан для скончавшегося рыбака.





# ЗОНДСКИЙ ПРОЛИВ

ПРОЛИВ МЕЖДУ  
ЯВАНСКИМ МОРЕМ  
И ИНДИЙСКИМ  
ОКЕАНОМ



*Пролив, где случилась всемирная катастрофа*



*После одного из мощнейших в истории извержений, случившегося в 1883 г., высота вулкана Кракатау уменьшилась, а остров, на котором он находился, распался на несколько меньших. Рядом образовался новый вулкан — Анак-Кракатау («дитя Кракатау»).*

## ОБЩИЕ СВЕДЕНИЯ

### Местоположение:

Юго-Восточная Азия. Пролив между островами Суматра и Ява. Соединяет Яванское море Тихого океана с Индийским океаном.

### Происхождение:

тектоническое.

### Острова:

Верлатен, Кракатау, Ланг, Сангианг, Себизи, Себуку, Панаитан.

### Ближайшие порты:

Бандар-Лампунг, Джакарта (оба — Индонезия).

### Территориальная принадлежность:

Индонезия.

### Языки:

индонезийский, яванский, сунданский.

### Денежная единица:

индонезийская рупия.

## ЦИФРЫ

Длина: 130 км.

Ширина: наименьшая — 27 км, наибольшая — около 100 км.

Средняя глубина: 20 м.

Максимальная глубина: 40 м.

Величина прилива: до 1,5 м.

## КЛИМАТ

Экваториальный, влажный.

Среднегодовая температура воздуха: +26°C.

Среднегодовое количество осадков: 1800–3200 мм.

Относительная влажность воздуха: 80%.

## НА СТАРИННОМ ТОРГОВОМ МАРШРУТЕ

С давних времен по Зондскому проливу курсировали торговые суда; особенно загруженным он оказался во времена существования Ост-Индской компании.

**З**ондский пролив получил свое название от индонезийского Пасундан, что значит «Западная Ява». Находится он между двумя из Зондских островов — Суматрой и Явой. Это пролив еще и между двумя океанами: проходя с северо-востока на юго-запад, он соединяет Яванское море Тихого океана с Индийским. Пролив достаточно глубокий в своей западной части, но очень мелкий на востоке.

Берега здесь в основном низменные и заболоченные, местами к воде выходят горы; в удобных бухтах расположилось множество рыбацких деревушек. Судходство вдоль побережья осложнено тем, что весь пролив, в особенности его северо-восточная часть, усеян огромным количеством небольших островов. Эти кусочки суши лишь изредка населены дикими козами

и кабанами, в основном же являются необитаемыми. В самом узком месте пролива его глубина не менее 40 м, однако в проходах между островами глубина может не достигать и 12 м, что негативно влияет на судоходство.

Особенность Зондского пролива — приливно-отливные течения. Это означает изменение направления течения на протяжении суток и зависит от характера ветра. При юго-восточном муссоне (май — октябрь) в течение 18 часов сильное течение наблюдается в юго-западном направлении, в остальное время можно наблюдать слабое течение на северо-восток. Во время западного муссона (декабрь — февраль) характер движения воды меняется с точностью до наоборот. Доминирующим считается течение на юго-запад. В самой узкой части пролива скорость водного потока достигает 8 км/час.

Зондский пролив с древних времен служил главным торговым путем для судов, чей маршрут пролегал из Индийского океана в Китай, Японию и на Филиппины, особенно в 1602–1798 гг., во времена Голландской Ост-Индской компании, когда именно по Зондскому проливу пролегал морской маршрут на Острова пряностей (Молуккские острова Индонезии).

В настоящее время, из-за увеличения размеров кораблей и появления супертанкеров, многим судам приходится отказываться от прохода через узкий и местами очень мелкий Зондский пролив и идти в обход. Кроме природных препятствий в виде течений и мелей, судоходству препятствуют искусственные объекты — морские нефтяные платформы, что стоят вдоль берега острова Ява.





Зондский пролив, соединяющий два океана, по предположению ряда исследователей, появился совсем недавно. В 535 г. н. э. в результате катастрофического извержения и последовавшего за ним обрушения породы некогда единый остров разделился на два — Яву и Суматру.

## КОГДА ЗЕМЛЯ ВЗДРОГНУЛА

В акватории пролива произошло печально известное извержение вулкана Кракатау. Тогда каменная порода, из которой был сложен вулкан, разлетелась в радиусе 500 км, а пепел накрыл территорию в 4 млн км<sup>2</sup>.

Из всех островов, что усеяли акваторию пролива, самый заметный и знаменитый — Анак-Кракатау («дитя Кракатау»), с его характерным для вулкана конусообразным пиком, возвышающимся на текущий момент на 813 м над уровнем моря, и пик продолжает расти со скоростью 7 м в год.

Стратовулкан Кракатау печально известен катастрофическим извержением 1883 г. Оно сопровождалось мощнейшими взрывами и выбросом колоссального количества пепла на высоту до 70 км.

Ударные волны от извержения семь раз обошли вокруг Земли, а образовавшееся цунами высотой 30 м погубило 36 тыс. человек.

Извержение 1883 г. уничтожило почти весь прежний остров, но на месте разрушенного появился новый — Анак-Кракатау («Дитя Кракатау») и еще несколько совсем мелких островков, сложенных из вулканической пемзы. Сам же вулкан Кракатау сохраняет активность и сегодня.

После той трагедии некоторые прибрежные участки были оставлены людьми навсегда. Но большая часть побережья Зондского пролива интенсивно заселяется. Чтобы избежать большого количества жертв при новом вероятном извержении, правительство Индонезии законодательным актом запретило местным

### ЭКОНОМИКА

Судоходство.  
Рыболовство.  
Туризм.

### ДОСТОПРИМЕЧАТЕЛЬНОСТИ

■ **Природные:** остров Анак-Кракатау и стратовулкан Кракатау, Национальный парк Уджунг Кулон, Национальный заповедник на острове Сангианг.  
■ **Порт Лампунг:** Центр дрессировки слонов.

### ЛЮБОПЫТНЫЕ ФАКТЫ

■ Вулканический остров Панаитан — самый большой в Зондском проливе. Его называют Островом Принцессы, потому что он был собственностью некой яванской особы королевской крови.  
■ Известный бой в Зондском проливе во время Второй мировой войны состоялся в ночь с 28 февраля на 1 марта 1942 г. Два крейсера союзников натолкнулись на конвой противника, прикрывавший высадку японских войск на Яву. В ходе сражения обе стороны понесли большие потери, оба крейсера союзников были потоплены.

жителям селиться ближе 3 км от острова Анак-Кракатау.

Чтобы сделать эти места еще менее доступными, был создан Национальный парк Уджунг Кулон в западной части острова Ява, в индонезийской провинции Бантен (Индонезия). Он включает вулканическую группу островов Кракатау и некоторые другие острова в Зондском проливе. Это первый национальный парк Индонезии. В 1991 г. ЮНЕСКО внесло его в список Всемирного наследия.



Последнее извержение молодого вулкана Анак-Кракатау началось в апреле 2008 г. и завершилось только к сентябрю 2009 г.





СЕВЕРНАЯ  
АМЕРИКА

ГОРОД  
В МЕКСИКЕ



# МЕРИДА

*Белый город на Юкатане*



*Мерида, улицы которой повторяют планировку древнего города майя, была первым испанским поселением на Юкатане. В Мериде хорошо считаются страницы истории Мексики. На снимке — памятник генералу Мануэлю Сепеда Переза, герою войн за свободу Мексики второй половины XIX в.*

## ОБЩИЕ СВЕДЕНИЯ

### Местонахождение:

юго-восток Мексики.

**Административная принадлежность:** столица штата Юкатан, Мексика.

**Языки:** юкатанский диалект испанского, юкатекский (один из языков майя).

**Этнический состав:** метисы (мексиканцы) — большинство, индейцы, белые.

**Религия:** католицизм.

**Денежная единица:** мексиканский песо.

**Важнейший аэропорт:** международный аэропорт Мерида-Мануэль-Кресенсио-Рехон.

## ЦИФРЫ

**Площадь (муниципалитет Мерида):** 858,41 км².

**Население (муниципалитет Мерида):** 828 190 чел. (2010 г.).

**Плотность населения:** 964,8 чел/км².

**Средняя высота над уровнем моря:** 9 м.

## КЛИМАТ

Тропический.

**Сезон дождей:** июнь — октябрь.

**Средняя температура января:** +27°C.

**Средняя температура июля:** +32°C.

**Среднегодовое количество осадков:** 1036 мм.

**Относительная влажность воздуха:** 70%.

## ЭКОНОМИКА

Торговый и финансовый центр.

**Промышленность:** переработка хенекена, легкая (текстильная), строительная (цемент), деревообрабатывающая, пищевая.

**Традиционные ремесла:** изделия из хенекена, шляпы — панамы и сомбреро, украшения из панцирей черепах, гамаки.

**Сфера услуг:** туристические, транспортные, финансовые, торговые.

## ГОРОД В ДРЕВНЕМ КРАТЕРЕ

Миллионы лет назад астероид упал туда, где сейчас находится полуостров Юкатан. Город Мерида стоит в центральной области кратера, образовавшегося после падения этого небесного тела.

**М**ерида — самый большой город на полуострове Юкатан. Значительную часть этого полуострова занимает одноименный мексиканский штат, столицей которого и является Мерида. Город находится на расстоянии 35 км от побережья Мексиканского залива, а его морскими воротами является порт Прогресс.

В отличие от большинства крупных мексиканских городов, Мерида расположена на равнинной территории на уровне всего 9 м над уровнем моря. Своим происхождением эта равнина обязана гигантскому астероиду диаметром около 10 км, который примерно 65 млн лет назад, в конце мелового периода, врезался в поверхность

Земли. На месте падения образовался кратер диаметром 180 км, получивший название Чиксулуб.

Серьезная проблема для города — недостаток питьевой воды. Рек и озер здесь практически нет, зато имеются сеноты — естественные провалы в земле, получившиеся в результате обрушения свода карстовых пещер,





*Здание мэрии на Пласа-Майор — площади Независимости.*

где текут подземные воды. Сеноты характерны именно для этого района Юкатана. В далеком прошлом индейцы майя не только брали из сенотов воду, но и использовали их для совершения обряда человеческого жертвоприношения, потому что считали сеноты входом в царство мертвых.

До прихода испанских конкистадоров на месте современной Мерида стоял город Тхо. Его также называли Ичканзиху, или Ичканзихо, что означало «Город Пяти Холмов». Под холмами подразумевались построенные майя пирамиды с храмами на вершинах. На протяжении сотен лет город Тхо был центром культуры майя на полуострове Юкатан.

В 1542 г. сюда вторглись испанцы под предводительством конкистадора Франсиско де Монтехо по прозвищу «Сынок» (1479–1553 гг.). Он переименовал Тхо в Мериду, в честь Мерида в испанской провинции Эстремадура. Величественные руины города майя напомнили испанцам развалины древнеримских сооружений в испанской Мериде.

Изумительные резные камни из древних построек майя широко использовались испанцами. К настоящему времени в центре Мерида сохранилось значительное количество домов в испанском колониальном стиле, построенных из древних камней Тхо, например, стены кафедрального собора

Сан-Ильдефонсо. Из камней построек майя сложены также и городские стены, по иронии судьбы предназначенные для защиты от индейцев майя, время от времени поднимавших восстания против колонизаторов. До наших дней сохранились несколько городских ворот в этих стенах, но сам город разросся далеко за их пределы.

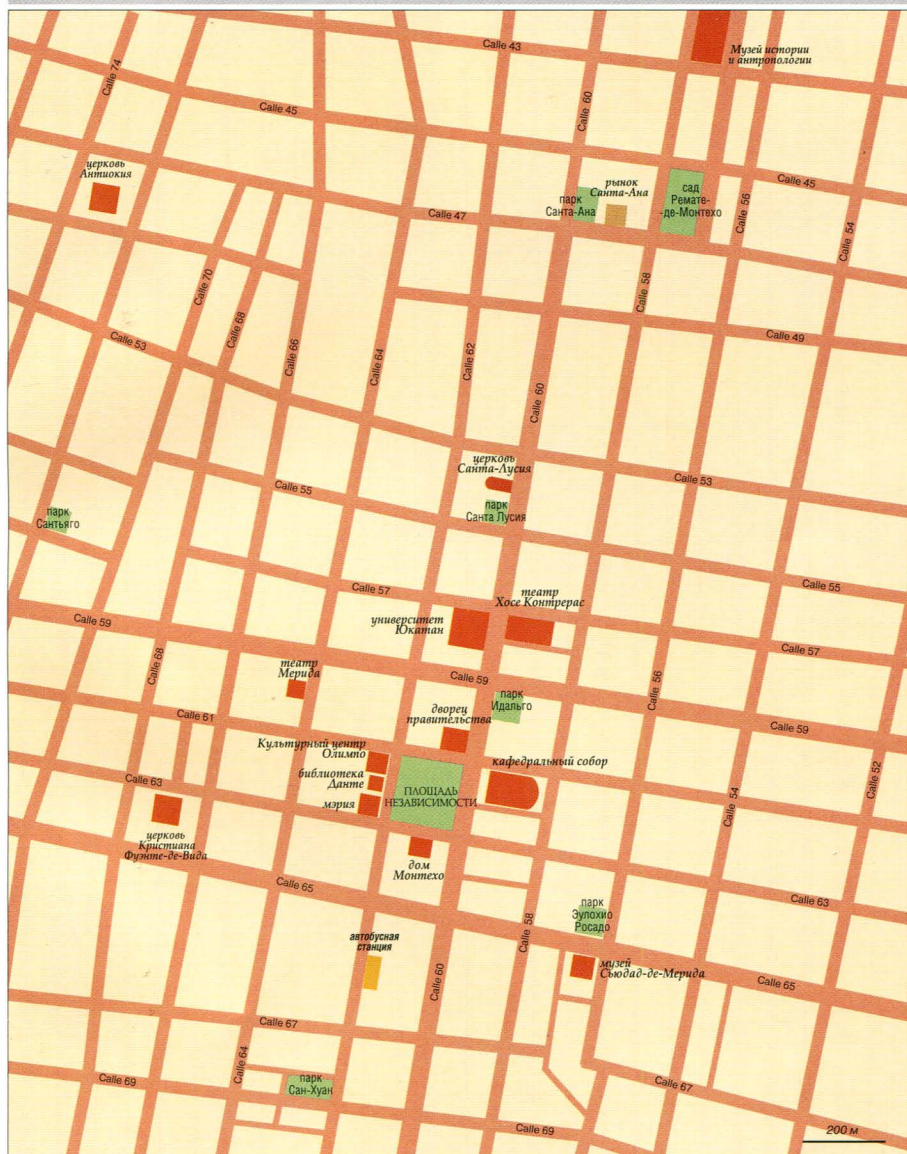
Мерида стала самым первым городом на Юкатане, построенном в эпоху испанской колонизации. Все прочие города строились по образцу Мерида, и поэтому между ними так много общего.

В конце XIX — начале XX в. Мерида разбогатела за счет торговли хенекеном, выращиваемым на плантациях вокруг города. Это растение — разновидность агавы, из него делают веревки, рогожу и бумагу. Торговля хенекеном приносила такой доход, что некоторое время в Мерида жило больше миллионеров, чем в любом другом городе мира. Свидетельством тех дней остались огромные особняки торговцев хенекеном на авеню Пасео-де-Монтехо. Правда, теперь в них уже располагаются банки и страховые компании.



*Дворец Каса-дель-Монтехо построен в 1542 г. семьей основателя Мерида Франсиско де Монтехо. Сегодня в нем находится филиал Банка Мексики.*





Мерида находится на северо-западе полуострова Юкатан. Исторический центр города — площадь Независимости — главная площадь Мерида, также именуемая Пласа-Гранде (Большая площадь), и Пласа-Майор (Центральная площадь).

# НА РАЗВАЛИНАХ КУЛЬТУРЫ МАЙЯ

Прямоугольная сетка городских улиц сохранилась со времен древних майя, став основой нового города.

**В** настоящее время Мерида — финансовая и культурная столица штата Юкатан и всего полуострова, и осознание этого факта наполняет гордостью сердца «меридано», как называют себя жители города.

Во внешнем облике города и горожан заметно влияние культуры майя, испанцев, а также французов и англичан, в прошлом торговавших канатами из хенекена, а теперь открывших страховые конторы. В то же время в Мериде проживает самое большое количество коренных жителей — индейцев в сравнении с други-

ми мексиканскими городами. Более 60% из них относят себя к потомкам майя. Такое положение подчеркивает и тот факт, что испанский язык, на котором говорят в Мериде, мало чем напоминает классический испанский: в нем много заимствований из языка майя. Кроме того, горожане используют массу слов из староиспанского языка, который в Европе почти забыли. Говорят здесь и на древнем языке юкатанских майя — юкатекском. Это очень мелодичное, звонкое наречие.

Вполне естественно, что языковые особенности Мерида тесно связаны

## ДОСТОПРИМЕЧАТЕЛЬНОСТИ

■ **Культовые:** монастырь Сан-Франциско (1561 г.), Сан-Ильдефонсо (1563–1599 гг.), южная башня 1713 г.), церковь Лас-Монхас (1610–1633 гг.), церковь Ла-Мехоррада (1640 г.), церковь Ла-Терсера (конец XVII в.), церковь Иглесиа-де-Хесус (XVII в.), церковь Сан-Хуан-де-Дьос (1770 г.), церковь Сан-Кристобаль (1755–1799 гг.).

■ **Исторические:** памятник «Алтарь Отечества».

■ **Архитектурные:** муниципальный дворец Каса-дель-Монтехо (1542 г., декор в стиле Платереско, филиал Банка Мексики), театр Хосе Пеона Контерраса, главная площадь Пласа-Майор (Пласа-Гранде, или Пласа-де-ла-Индепенденсия), дворец правительства (XIX в.), Паласио-Кантон (1911 г., Региональный музей антропологии).

■ **Культурные:** Археологический и исторический музей Юкатана, галереи современного искусства «Макай» и «Мерида».

### ! ЛЮБОПЫТНЫЕ ФАКТЫ


■ Мексиканская Мерида — самый большой из четырех городов в мире, носящих такое название. Прочие находятся в Испании, Венесуэле и на Филиппинах.

■ В Мери́де появился на свет Армандо Мансанеро (родился в 1935 г.) — самый популярный и успешный романтический композитор Мексики и всей Латинской Америки.

■ Название кратера Чиксулуб на языке майя означает «Повелитель клещей»: насекомые-паразиты издавна были бичом этой местности и мешали освоению прибрежных территорий Юкатана.

■ Энергия удара астероида Чиксулуб — примерно 100 тыс. гигатонн в тротиловом эквиваленте. Тогда как мощность советской «Царь-бомбы», максимального из термоядерных устройств, испытанных на земле, — составляла примерно 50 гигатонн.

■ В наши дни хенекен выращивается в Восточной Мексике и на Кубе в относительно небольшом количестве: его грубое волокно по качеству уступает сизало. Каждое растение используется в течение 18 лет, ежегодно с него срезают всего несколько листьев.



Памятник Родине, установленный  
в городе в честь Франсиско де  
Монтехо — завоевателя полуострова  
Юкатан и основателя Мерида  
(время постройки — 2005 г.).





Мерида сохранила европейские черты: здесь множество узеньких мощеных улиц, образующих в плане решетку.



Кафедральный собор Сан-Ильдефонсо (1563-1599 гг.) — самый большой на Юкатане.

с культурными. Поскольку Мерида находилась в природной изоляции от остальной части Мексики довольно долго, здесь сформировалась уникальная культура под влиянием индейцев майя. Сами конкистадоры находили культуру майя довольно оптимистичной, документировали ее артефакты, и ее проявления в одежде, речи и даже еде, вплетенные в иберийскую основу, встречаются в Мериде на каждом шагу.

Одним из проявлений этой смешанной культуры стал праздник майя Ханал Пиксан, совпадающий с мексиканским Днём мертвых, отмечаемым ежегодно 1–2 ноября и схожим с католическими праздниками День Всех Святых (1 ноября) и День Всех Душ (2 ноября). Город украшают черепами и скелетами из картона, которые никого, конечно, не пугают.

1 ноября празднуют дети, 2 ноября — взрослые.

Построек майя в городе не осталось, весь центр (Сентро Хисторико) застроен домами в колониальном испанском стиле, а большинство зданий XVI–XVIII вв. внешне напоминают крепости.

Зато в Мериде сохранилась прямоугольная сеть улиц, в основе которой лежат улицы древнего Тхо. Отличие Мерида от других мексиканских городов в том, что здесь все улицы — кроме нескольких главных, в том числе Пасео-де-Монтехо, — без названий, которые заменены номерами: улицы под нечетными номерами протянулись с востока на запад, с четными — с севера на юг.

Также в Мериде довольно четко обозначена граница, разделяющая жителей на два класса: богатые кварталы находятся на севере, бедные и перенаселенные — на юге.

Исторический центр Мерида — один из самых больших во всей Америке, уступает по площади только Мехико-Сити — столице страны и Гаване — столице Кубы.


Чтобы сделать свой город привлекательнее для туристов и разнообразить жизнь горожан, на авеню Пасео-де-Монтехо каждый год выстраивают новую коллекцию скульптур мексиканских и зарубежных авторов, которая радует взгляд горожан в течение десяти месяцев.

#### ! ЛЮБОПЫТНЫЕ ФАКТЫ

■ Самый известный священный сенот — провал карстовой пещеры на Юкатане — находится в древнем городе Чичен-Ица, чье название переводится как «Пасть колодца водных демонов». Этот сенот диаметром 60 м. В нем обнаружено множество человеческих останков и изделий из золота.

■ Разновидность городского транспорта в Мериде — небольшие автобусы, прозванные «колективо». Они передвигаются на небольшое расстояние и вмещают 8–10 пассажиров.

■ Первоначальное название испанского города, давшего имя Мериде мексиканской, — Эмерита Августа. Так его называли римляне, основавшие поселение на Пиренейском полуострове в 25 г. до н. э. В буквальном переводе это выражение означает «ветеран войска императора Августа» (среди основателей города было немало оставших службу за заслуги лет легионеров). Позднее название трансформировалось в Мерида.



Главный вход в Большой музей мира майя, открытый в сентябре 2012 г. В нем есть не только традиционные тематические экспозиции, но и интерактивный зал.





ДАЛЬНИЙ ВОСТОК

ПРОВИНЦИЯ  
В КИТАЕ

# ФУЦЗЯНЬ

На границе  
коммунистического и капиталистического  
Китая



*Это и есть тулоу — дома-крепости на 500–600 человек,  
прятавшихся здесь во времена феодальных войн.*

## ОБЩИЕ СВЕДЕНИЯ

### Местонахождение:

юго-восток Китайской Народной Республики. Провинция в составе КНР (условно выделяются островные территории, принадлежащие непризнанной Республике Китай).

### Административное деление:

8 городских округов (Фучжоу, Луньянь, Наньпин, Ниндэ, Путянь, Цюаньчжоу, Саньмин, Чжанчжоу) и 1 город субпровинциального значения (Сямынь), 85 уездов, 1107 волостей.

### Административный центр:

Фучжоу (городской округ) — 7 200 000 чел. (2011 г.).

### Крупные города (численность населения по городским округам):

Цюаньчжоу — 8 128 530 чел. (2010 г.), Чжанчжоу — 4 809 983 чел. (2010 г.), Сямынь (Амой) — 3 531 347 чел. (2010 г.), Наньпин — 2 645 549 чел. (2010 г.), Луньянь — 2 559 545 чел. (2010 г.), Саньмин — 2 503 388 чел. (2010 г.).

### Важнейшие морские порты:

Сямынь, Мавэй.

**Языки:** миньские, диалекты хакка, гань.

### Этнический состав:

хань — 98%, шэ — 1%, хуэй — 0,3%, прочие — 0,7%.

**Религии:** конфуцианство, даосизм, буддизм.

**Денежная единица:** юань.

### Крупнейшие реки:

Миньцзян, Цзинь, Цзилун.

### Важнейшие аэропорты:

международные аэропорты Фучжоу Чанлэ, Сямынь Гаоци, Цюаньчжоу Цзиньцзян, Уишань, Луньянь Гуанжишань.

## ЦИФРЫ

**Площадь:** 121 400 км².

**Население:** 36 894 216 чел. (2010 г.).

**Плотность населения:** 303,9 чел/км².

**Самая высокая точка:** гора Хуанганшань (горы Уишань, 2158 м).

**Протяженность береговой линии:** 3324 км.

**Количество островов:** 1401.

## ДВЕ ФУЦЗЯНИ

Большая часть провинции принадлежит КНР, но несколько архипелагов остались под контролем Тайваня. Так и вышло, что образовались две провинции Фуцзянь в двух Китаях.

**Н**еобычная административная ситуация в провинции Фуцзянь связана с ее географическим расположением. Чрезвычайно изрезанные берега юго-восточной провинции Китайской Народной Республики Фуцзянь выходят к Тайваньскому проливу, который отделяет ее от острова Тайвань — территории Республики Китай. Вдоль побережья тянутся многочисленные острова, самые известные среди

которых — Пинтан (Хайтан), самый большой в провинции, и Мэйчжоу, где находится Тянь-хоу-гун Мэйчжоу Цзюмья (главный храм богини Мацзу, покровительницы китайских моряков).

В Тайваньском проливе расположен и архипелаг Цзиньмэн, но он находится под управлением Республики Китай и административно является уездом Цзиньмэн провинции Фуцзянь Республики Китай. Так как

архипелаг располагается относительно далеко от Тайваня (ширина Тайваньского пролива в этом месте 180 км), то правительство тайваньской Фуцзяни находится на Цзиньмэне, в поселке Цзиньчэн. КНР заявляет, что тайваньский Фуцзянь — один из уездов городского округа Цюаньчжоу провинции Фуцзянь КНР, но никаких действий для установления такого порядка не предпринимает.





Рафтинг — спуск по горной Бамбуковой реке в Национальном парке горы Вуй — сопряжен со многими опасностями.

Рельеф провинции в целом гористый, хребты проходят параллельно морскому побережью. Большая часть территории расположена в бассейне реки Миньцзян. Это самая большая река Фуцзяни, важнейшая водная (и судоходная) артерия, в низовьях которой стоит столица провинции — город Фучжоу.

Жители Фуцзяни отзываются о своей родине так: «Восемь частей гор, одна часть воды и одна часть крестьянских полей». Сюда следовало бы добавить еще и несколько частей леса: Фуцзянь — самая лесная провинция Китая, лес покрывает около двух третей ее территории.

История заселения Фуцзяни имеет глубокие корни: ведь в VI тысячелетии

до н. э. здесь уже жили люди. Известно, что в III–II вв. до н. э. она была областью государства Миньюэ, где жили представители пяти этнических групп. Традиции и обычаи государства Миньюэ были сходными с теми, что практиковали коренные жители Тайваня: поклонялись змеям, коротко стриглись, покрывали тела татуировками, строили дома на сваях, хоронили покойников в скальных нишах.

На рубеже нашей эры государство Миньюэ было захвачено ханьскими правителями. Во II в. н. э. династия Хань пала, и со следующего столетия началась эпоха Троецарствия. К IV в. Фуцзянь стали заселять влиятельные китайские семьи. Правда, из-за изолированности региона долгое время численность населения оставалась

сравнительно небольшой, и с экономической точки зрения будущая провинция серьезно отставала.

Собственно, современное название Фуцзянь получила в эпоху правления династии Тан в VII–IX вв., что означало «Счастливое основание». Позднее европейцы использовали исковерканный вариант названия: Фукьен (или Фокьен).

После того как история Тан закончилась, наступила эпоха пяти династий и десяти царств, сопровождавшаяся междоусобными распрями. В такой обстановке Фуцзянь стала островком мира, правда, ненадолго: ее поглотило королевство Южный Тан.

После введения в 1371 г. запрета морской торговли (так императоры воевали с пиратами) началась массовая миграция населения. Последствия ее заметны и сегодня: почти треть китайцев, живущих за рубежом, — фуцзяньцы.

Период упадка Фуцзяни продлился до XIX в., когда по Нанкинскому договору 1842 г. в провинции для иностранной торговли были открыты порты Сямынь и Фучжоу.

В годы Второй мировой войны провинцию оккупировали японцы, а после того, как они были изгнаны, здесь обосновалась армия Гоминьдана. В 1949 г. гоминьдановцы оставили Фуцзянь и переместились на Тайвань.

Большие перемены в регионе начались в 1980 г., после объявления города Сямынь особой экономической зоной. В 1985 г. такой статус получила вся провинция.

## ЭКОНОМИКА

**ВВП:** \$ 276,3 млрд (2011 г.), на душу населения — \$ 7 246 (2010 г.).

**Полезные ископаемые:** каменный уголь, железная руда, марганцевая руда, природный газ, золото, серебро, свинец, цинк, марганец, фарфоровая глина, цементный известняк, гранит, алунит, пиррофиллит, сера, кварцевый песок.

**Промышленность:** нефтехимическая, приборостроительная, радиоэлектронная, металлургическая, текстильная, производство строительных материалов, энергетика.

**Сельское хозяйство:** животноводство (овцеводство), растениеводство (чай, овощеводство, садоводство, цветоводство, табак, рис, батат, сахарный тростник, масличная камелия, арахис).

Шелководство.

Лесное хозяйство (древесина, кора камфарного дерева, плоды лакового дерева, бамбук).

Рыболовство.

Морские порты.

Речное судоходство.

**Традиционные ремесла:** изделия из фарфора, лака, бамбука.

**Сфера услуг:** туристические, торговые, финансовые, транспортные.



Храм Гатлуан пристроился на горном склоне, где монахам гарантировано уединение.





## ☀ КЛИМАТ

Субтропический, муссонный.

**Средняя температура января:**  
на побережье от +10 до +13°C,  
в континентальной части от +5 до +8°C.

**Средняя температура июля:**  
от +26 до +29°C.

**Среднегодовое количество осадков:**  
1400–2000 мм.

**Относительная влажность воздуха:**  
70%.  
Тайфуны.

## 👑 ДОСТОПРИМЕЧАТЕЛЬНОСТИ

■ **Город Фуцжоу:** Гу-шань («Гора-барабан») и буддийский монастырь, минский буддийский монастырь Фахай-сы, остатки старых городских стен, храм Юнцюань.

■ **Культовые:** храм Наньпуту (Сямынь), храм Кайюань (Цюаньчжоу), храм Гуанхуа (Путянь), храмовый комплекс Наньшань (Чжанчжоу).

■ **Природные:** горы Тайлаошань, Ваньши-ян (Сямынь), Гушань (Фуцжоу) и Уишань, остров Гуланьюй (Сямынь), ручей Цюцюси (Уишань), термальные источники «Фуцжоуские термы».

■ **Исторические:** город Цюаньчжоу.

плацдарм для броска на остров и потенциальное поле боя. По этой причине Фуцзянь получала меньше средств на развитие, чем другие провинции КНР, — вплоть до 1978 г. Когда же Китай стал проводить «политику открытых дверей», в провинцию хлынул поток инвестиций. После объявления о начале официального торгового обмена между провинцией Фуцзянь и Тайванем в 2001 г. впервые за полвека тайваньские суда пришвартовались в порту Сямынь. Это событие стало результатом одобренного

Фуцзянь — провинция на юго-востоке Китая. Она была образована через объединение областей Фуцжоу и Цзяньчжоу, а слияние частей этих названий дало имя новой провинции — Фуцзянь. Основой экономики остается сельское хозяйство; обрабатываемые земли расположены в основном на приморских низменностях и в речных долинах, а на горных склонах — террасированные поля.

## ГРАНЬ ДВУХ ИДЕОЛОГИЙ


Провинция Фуцзянь принадлежит преимущественно КНР, но с культурной точки зрения близка Республике Китай.

Основу экономики провинции Фуцзянь составляет производство электроники, сельское хозяйство, сборка автомобилей. Земледелие ведется на плодородных приморских низменностях, в речных долинах и на террасированных склонах, а местный благоприятный климат позволяет снимать два-три урожая в год. Но главное — Фуцзянь является основным районом производства чая в КНР. Важную роль играет разработка богатейших залежей разнообразных полезных ископаемых — от золота и серебра до каолина.

Несмотря на то, что Фуцзянь и Тайвань разделены Тайваньским проливом, два региона обладают сходной

традиционной культурой с давней историей, почему и сформировались особые связи провинции Фуцзянь с Тайванем. Когда в XVII в. династия Мин погибала и на смену ей шла династия Цин, множество фуцзяньцев мигрировало на Тайвань. Среди 23 млн жителей Тайваня 80% родом из Фуцзяни, в свою очередь, в Фуцзяни живут более 10 тыс. тайваньцев.

Нормальным отношениям континентальной провинции и острова всегда мешала большая политика: КНР отказывается признавать независимость Тайваня. Из-за своей географической близости к Тайваню Фуцзянь всегда рассматривалась властями КНР как стратегический



Традиционный дом народности хакка, издавна занимавшейся выращиванием чая на горных террасах.





*Сямынь — крупнейший порт провинции на побережье Тайваньского пролива.*

правительством Тайваня решения установить с провинцией Фуцзянь прямые торговые, транспортные и почтовые связи — так называемые «три звена». Тем не менее, хотя Фуцзянь — одна из богатейших провинций КНР, ее ВВП на душу населения

пока еще один из самых низких среди прибрежных китайских районов.

Само население Фуцзяни остается одним из самых пестрых в культурном и языковом отношении среди китайских провинций. Зачастую люди, живущие в Фуцзяни на расстоянии 10 км, не понимают язык соседей. Причины этому — горный характер рельефа провинции и многочисленные волны эмиграции из различных районов Китая.

К счастью, в Фуцзяни берегут достопримечательности и традиции, напоминающие о древней истории провинции. Среди них — древний город Китая — Цюаньчжоу, включенный ЮНЕСКО в Список охраняемых природных и исторических зон мира; горы Уишань, где выращивают всемирно известный китайский чай «улун»; один из старейших буддийских храмов Китая — Наньпутьо.

#### **ЛЮБОПЫТНЫЕ ФАКТЫ**


■ Ежегодно около 100 тыс. тайваньских паломников приезжают на остров Мэйчжоу, где, по преданию, родилась и скончалась в X в. богиня Мацзу.

■ Тайваньский архипелаг Цзиньмэнь у побережья провинции Фуцзянь известен как место производства оригинальных тяжелых ножей. Их делают кустарным способом из остатков артиллерийских снарядов и гильз, в огромном количестве скопившихся на островах. Это «наследие» Второй мировой войны, когда американские и союзнические войска воевали здесь с японцами, а также времен артиллерийских обстрелов островов со стороны КНР в период с 1958 по 1978 г. Из одного снаряда местные мастера изготавливают 60 мясницких тесаков, пользующихся спросом у шеф-поваров во всем мире.

■ Провинция Фуцзянь известна тем, что именно здесь орудует международная гангстерская группировка «Змеиние головы», переправляющая через Тихий океан незаконных мигрантов за рубеж.

■ Город Сямынь — родина известного чая улун. Улун, или «туманный дракон», — занимает среднее положение между зеленым и черным чаем. Именно его используют при церемонии «гун-фу-ча» — «высшего чайного искусства».

■ Разнообразие языков и культур провинции Фуцзянь ярко иллюстрирует местная поговорка: «Если вы проедете в Фуцзяни пять километров — наткнетесь на другую культуру; если вы проедете десять километров — на другой язык».



*Храм Наньпутьо расположен у подножия пика Пяти Стариков.*