

АТЛАС

ЦЕЛЫЙ МИР В ТВОИХ РУКАХ

ОСТРОВ БОРНХОЛЬМ

На древней родине
ВИКИНГОВ



201

СЕВЕРО-КАПСКАЯ ПРОВИНЦИЯ ЮАР



БАБ-ЭЛЬ-МАНДЕБСКИЙ ПРОЛИВ

КАРАЧИ



ИВАНО-ФРАНКОВСКАЯ ОБЛАСТЬ

ХОМС

16+



DeAGOSTINI

КАРТЫ ■ СОБЫТИЯ ■ ДОСТОПРИМЕЧАТЕЛЬНОСТИ

АТЛАС

ЦЕЛЫЙ МИР В ТВОИХ РУКАХ

ВЫПУСК № 201. СОДЕРЖАНИЕ



ЮАР.
Северо-Капская провинция.
Отработанный алмазный карьер.



Пакистан. Карачи. Эклектичный
и светлый, как и положено быть
портовому городу.



Сирия. Хомс.
Сценка из недавнего мирного
прошлого древнего города.

ОСТРОВ БОРНХОЛЬМ:

Этот стратегически важный остров с давних времен был лакомым куском для скандинавских правителей. В ходе конфликтов между Данией и Швецией остров не раз менял хозяев, пока наконец не стал датским владением. Уже после этого Борнхольму предстояло пережить Вторую мировую войну в оккупации.

СЕВЕРО-КАПСКАЯ ПРОВИНЦИЯ ЮАР:

История о том, что в камнях, из которых сложены дома в Кимберли — главном городе Северо-Капской провинции ЮАР, — находят алмазы, оказалась сущей правдой. Все дело в породе этих камней — алмазосодержащем кимберлите. Алмазы — главное достояние самой крупной провинции ЮАР.

БАБ-ЭЛЬ-МАНДЕБСКИЙ ПРОЛИВ:

Этот пролив входит в число нескольких проливов мирового значения, которые именуют «бутылочным горлышком»: достаточно одному супертанкеру застрять в Баб-эль-Мандебском проливе, и он будет закупорен надолго. Это только кажется, что пролив довольно широк. На самом деле здесь корабли подстерегают коварные течения и острые скалы. Немало судов ушло на дно в этом месте, которое арабы прозвали «Вратами слез»...

КАРАЧИ:

Достаточно бросить взгляд на карту Карачи — и сразу становится ясно, что это очень необычный город: редко где встретишь такое хитросплетение проливов, островов и лагун. Но вся эта красота помешала Карачи остаться столицей Пакистана: правительство переехало в Исламабад, когда стало совсем невыносимо жить в городе, где сохранились мангровые заросли. Громадный порт работает круглые сутки, а сам город Карачи превратился в целую страну со своими мигрантами-мухаджирами.

ИВАНО-ФРАНКОВСКАЯ ОБЛАСТЬ:

Кажется, название этой области на Украине — своего рода топонимический феномен: не так уж много областей крупной страны носит имя писателя. Украинский писатель-писменник Иван Франко жил и творил в городе, ставшем столицей области, что раскинулась между Днестром и Прутом, у подножия Карпат. Ее поэтому часто называют одним словом «Прикарпатье».

ХОМС:

От этого города с великой историей осталась только тень, которую отбрасывает на разбитые дома минарет самой большой мечети. Многострадальный сирийский Хомс — жертва политических, религиозных и межклановых амбиций — даже в самые худшие годы прошлого не переживал такого ужаса разрушения, как в начале XXI в.

«АТЛАС.
Целый мир в твоих руках»
Выпуск № 201, 2013
Еженедельное издание

РОССИЯ

Издатель, учредитель, редакция:
ООО «Де Агостини», Россия
Юридический адрес:
105066, г. Москва, ул. Александра Лукьянова, д. 3, стр. 1.
Письма читателей по данному адресу не принимаются.

Генеральный директор: Николаос Скилакис
Главный редактор: Анастасия Жаркова
Финансовый директор: Наталия Василенко
Коммерческий директор: Александр Якутов
Менеджер по маркетингу: Михаил Ткачук

Свидетельство о регистрации средства массовой информации в Федеральной службе по надзору в сфере связи и массовых коммуникаций
ПИ № ФС 77-44668 от 20 апреля 2011 г.

Уважаемые читатели!
Для вашего удобства рекомендуем приобретать выпуски в одном и том же киоске и заранее сообщать продавцу о вашем желании покупать следующие выпуски коллекции.

Для заказа пропущенных номеров и по всем вопросам, касающимся информации о коллекции, заходите на сайт www.deagostini.ru, по остальным вопросам обращайтесь по телефону бесплатной «горячей линии» в России:

8-800-200-02-01;

Телефон «горячей линии» для читателей Москвы:

8-495-660-02-02

Адрес для писем читателей:
Россия, 105066, г. Москва, а/я 13,
«Де Агостини», «Атлас. Целый мир в твоих руках».
Пожалуйста, указывайте в письмах свои контактные данные для обратной связи (телефон или e-mail).

Распространение: ООО «Бурда Дистрибушен Сервисиз»

УКРАИНА

Издатель и учредитель:
ООО «Де Агостини Паблшинг», Украина
Юридический адрес:
01032, Украина, г. Киев, ул. Саксаганского, д. 119.
Генеральный директор: Екатерина Клименко

Свидетельство о государственной регистрации печатного СМИ Министерства юстиции Украины
КВ № 15131-3703Р от 30.04.2009 г.

Для заказа пропущенных номеров и по всем вопросам, касающимся информации о коллекции, заходите на сайт www.deagostini.ua, по остальным вопросам обращайтесь по телефону бесплатной «горячей линии» в Украине:

0-800-500-8-40

Адрес для писем читателей:
Украина, 01033, г. Киев, а/я «Де Агостини»,
«Атлас. Целый мир в твоих руках»
Украина, 01033, м. Київ, а/с «Де Агостіні»

БЕЛАРУСЬ

Импортер и дистрибутор в РБ:
ООО «Росчерк», РБ, 220037, г. Минск, ул. Авангардная, 48а,
литера 8/к. Тел./факс: +375-17 331-94-27.
Телефон «горячей линии» в РБ:

+375-17-279-87-87

(пн–пт, 9.00–21.00)

Адрес для писем читателей:
Республика Беларусь, 220040, г. Минск, а/я 224,
ООО «Росчерк», «Де Агостини»,
«Атлас. Целый мир в твоих руках»

КАЗАХСТАН

Распространение:
ТОО «КГП «Бурда-Алатау Пресс»

Рекомендуемая цена:
69 руб., 12,90 грн, 15 900 бел. руб., 290 тенге.
Издатель оставляет за собой право увеличить рекомендуемую цену выпусков.
Издатель оставляет за собой право изменять последовательность номеров и их содержание.

Отпечатано в типографии: ООО «Компания Юнивест Маркетинг», 08500, Украина, Киевская область, г. Фастов, ул. Полиграфическая, д. 10.
Тираж: 75 000 экз.
© 2010–2013 ООО «Де Агостини»

ISSN 2075-0536

Информация к иллюстрациям

Обложка: остров Борнхольм, Дания. © DIOMEDIA

Остров Борнхольм: © DIOMEDIA

Северо-Капская провинция ЮАР: © DIOMEDIA

Баб-Эль-Мандебский пролив: © DIOMEDIA

Карачи: © DeAgostini Picture Library;

SM Rafiq Photography / © FOTOBANK; © DIOMEDIA

Ивано-Франковская область: © Тамара Заводскава,

Юрий Брыкайло, Онищенко Виктор, игор грабовецкий,

Дмитрий Мамлеев, Истомина Елена / Фотобанк Лори

Хомс: © DeAgostini Picture Library; Tim Barker / © FOTOBANK;
IDSN / © EASTNEWS; © DIOMEDIA.

Дата выхода в России 14.12.2013.



ОСТРОВ
В БАЛТИЙСКОМ
МОРЕ

ОСТРОВ БОРНХОЛЬМ

На древней родине викингов



Берега острова каменистые, с редкой растительностью, цепляющейся за острые скалы. Высота крутых обрывов местами может достигать 100 м.

ОБЩИЕ СВЕДЕНИЯ

Местонахождение: юго-запад Балтийского моря.
Происхождение острова: континентальное, ледниковое.
Административное подчинение: муниципалитет Борнхольм в составе Столичного региона Королевства Дания.
Административный центр: город Рённе — 13 730 чел. (2013 г.).
Язык: датский.
Этнический состав: датчане.
Религии: Датская народная церковь, католицизм, адвентисты седьмого дня, баптизм, методизм, пятидесятничество, ислам.
Денежная единица: датская крона.
Крупный порт: Рённе.

ЦИФРЫ

Площадь: 589,38 км².
Население: 40 715 чел. (2013 г.).
Плотность населения: 69,1 чел/км².
Самая высокая точка: холм Рюттеркнегтен (162 м).

КЛИМАТ

Умеренный морской.
Средняя температура января: +0,1°C.
Средняя температура июля: +16,6°C.
Среднегодовое количество осадков: 609 мм.
Относительная влажность воздуха: 80%.

ЭКОНОМИКА

Полезные ископаемые: глина, гранит.
Сельское хозяйство: растениеводство (зерновые культуры), животноводство (молочные и свиноводческие фермы).
Рыболовство (сельдь, лосось, треска).
Традиционные ремесла: керамика.
Сфера услуг: туристические, транспортные, торговые.

«ПРОБКА» БАЛТИЙСКОГО МОРЯ

В старину остров Борнхольм нередко сравнивали с пробкой: его владелец может запросто закупорить путь в Балтийское море.

Остров Борнхольм — датская территория в Балтийском море. Ландшафт острова — сплошная холмистая равнина с высотами около полутора сотен метров. Остров — некогда часть континента — образовался в результате подъема уровня воды в Балтийском море. Сложен в северной части архейскими гранитами, в южной — палеозойскими и мезозойскими песчаниками, сланцами,

известняками. Впоследствии его поверхность подверглась сильному воздействию ледников, создавших нынешнюю моренную и водно-ледниковую равнину.

Побережье острова — череда скал и песчаных дюн с искусственными насаждениями деревьев, предназначенными как для укрепления побережья, так и для защиты от ветра и волн. На острове сохранились участки

хвойных и широколиственных лесов, но старые хвойные леса почти повсеместно были вырублены для строительства кораблей, а на их месте появились вторичные лиственные леса и луга, используемые как пастбища.

Остров был заселен людьми примерно 3 тыс. лет до н. э. Предки нынешних островитян — древнегерманское племя бургунов. В период раннего Средневековья Борнхольм



Руины замка Хаммерсхус — в прошлом мощного оборонительного сооружения, не раз спасавшего островитян.

стал местом сбора викингов, отправлявшихся в завоевательные и торговые походы. Впоследствии остров входил в состав Сконе — исторической провинции в южной Швеции, первое письменное упоминание которой относится к IX в.

Стратегически важное расположение острова объясняет долгую и кровопролитную борьбу, которую вели за него архиепископство шведского города Лунда в провинции Сконе и короли Дании. В 1250 г. шведы решили окончательно закрепиться на острове и построили крепость Хаммерсхус, казавшуюся неприступной. Но где не смогли победить копья и стрелы, победили деньги: в 1525 г. Швеции понадобились наличные средства и остров был заложен немецкому ганзейскому городу Любеку.

В 1645 г. во время датско-шведской войны остров захватили шведы, но в том же году покинули его и отдали Дании по условиям Бремсебурского мира. В обмен Дания уступила Швеции острова Готланд и Эзель.

В 1658 г. после окончания датско-шведской войны 1657–1658 гг. был подписан Роскильский мир и Борнхольм вернулся к Швеции, но лишь для того, чтобы в 1660 г. по условиям

Копенгагенского мира, завершившего Северную войну 1655–1660 гг., его возвратили Дании — на этот раз окончательно.

В начале Второй мировой войны остров оккупировала фашистская Германия и превратила в наблюдательный пункт ВВС и ВМФ, а также станцию прослушивания радиопереговоров: благодаря своему местоположению в Северной Европе остров идеально подходил для этих целей.

В конце войны, в 1945 г., немцы использовали остров как перевалочную базу при эвакуации своих войск из Восточной Пруссии. Остров был сильно укреплен, его гарнизон составлял свыше 12 тыс. чел. 4 мая 1945 г. германские войска в Дании капитулировали перед канадско-британской армией союзников, но вопреки

условиям капитуляции не прекратили боевые действия против советских войск. Германское командование отдало приказ сдаваться только британским войскам. С целью склонить немцев к капитуляции бомбардировщики ВВС СССР нанесли удары, в том числе по Рённе — главному городу острова. Были разрушены как военные объекты, так и гражданские здания. Но и после этого немцы не сдавались. 9 мая советское командование решило высадить десант на остров. После слабой попытки сопротивления немецкий гарнизон сложил оружие. Все 12 тыс. пленных были вывезены в СССР. Советские войска оставались на острове до 5 апреля 1946 г., пока не были урегулированы все формальности, связанные с его передачей Дании.



Одна из нескольких круглых церквей, уцелевших со времен Средневековья, действует до сих пор.

❗ ЛЮБОПЫТНЫЕ ФАКТЫ

- Название «Борнхольм» впервые встречается в рукописях в 890 г.
- В российской литературе распространена гипотеза, что именно Борнхольм и есть остров Буян, часто упоминаемый в древнерусских сказаниях. По преданию, на этом острове находится волшебный алтарь-камень, обозначающий центр мира. Вероятно, варяги могли привезти на Русь и сказание о Буяне-Борнхольме.



Борнхольм находится на юго-западе Балтийского моря. Он расположен в 169 км к востоку от Копенгагена и в 35 км к юго-востоку от Швеции. Самые крупные населенные пункты теснятся ближе к побережью, в том числе и главный город острова — Рённе.

ДОСТОПРИМЕЧАТЕЛЬНОСТИ

■ **Город Рённе:** церковь Св. Николая (XIV в.), Торговый склад (одно из старейших зданий в городе, 1624 г.), круглая орудийная башня Каstellстернет (Музей обороны, 1687 г.), казармы (1744 г.), здание «Двор Эрикссена» (1806 г.), Театр Рённе (1823 г.), «Торхус» (бывшее городское собрание, 1843 г.), Борнхольмский музей, Стуре-Торв (центральная площадь), здание Публичной библиотеки, здание Нордебанка, дом «Двор коменданта» (Музей керамики, 1846 г.), здание «Дом окружного начальника», маяк (1880 г.).

■ **Исторические:** крепость Лиллеборг (середина XII в.), замок Хаммерсхус (1250 г.), круглые церкви в деревнях Эстерларс, Ольскер, Нюларс и Нюкер (XI–XII вв.), наскальная резьба бронзового века (деревня Аллунге).

■ **Природные:** водопад Донналенфалл, долина Дондален, долина Эхо, песчаный пляж Дуоде, долина Парадишбаккерн, скала Хаммеркунден, скальные массивы Голова Льва и Часовня Иоанна.

ЛЮБОПЫТНЫЕ ФАКТЫ

■ Театр Рённе, построенный в 1823 г., остается самым старым действующим провинциальным театром Дании.

ОСТРОВ РЕМЕСЕЛ

Современные жители Борнхольма продолжают хранить традиции местных ремесел и чтут наследие старых мастеров.

Как часть Дании, остров Борнхольм и несколько небольших островков вокруг него образуют коммуну Борнхольм, входящую в Столичную область Королевства Дания. Борнхольм ошибочно считают самой восточной территорией Дании. На самом деле таковой является архипелаг Эртхольмен, находящийся в 18 км к северо-востоку от Борнхольма и входящий в коммуну Борнхольм.

ЛЮБОПЫТНЫЕ ФАКТЫ

■ После Второй мировой войны город Рённе восстанавливали всей Скандинавией: Швеция поставила 300 деревянных домов в традиционном скандинавском стиле, а Дания, включая Гренландию и Фарерские острова, собрала 8 млн датских крон.

■ Рённе известен когда-то производимыми здесь напольными маятниковыми часами в высоком деревянном корпусе. Ремесло зародилось в 1744 г., когда датский корабль привез в город несколько напольных часов, купленных в Англии, но разбившихся во время шторма. Мастера Рённе не только починили часы, но и стали собирать их сами. Часы перестали делать в конце XIX в., когда в продаже появились более дешевые изделия. Те часы, что сохранились, стоят очень дорого и продаются на антикварных аукционах.

Островитяне занимаются тем, чем занимались и их предки на протяжении веков: разводят молочных коров на уединенных фермах и ловят рыбу по всей Балтике. Полезными


ископаемыми остров небогат: имеются залежи глины (сырье для местного традиционного ремесла — изготовления керамики), в ограниченных масштабах добывается гранит.



Единственная работающая мельница на острове, где по старинке превращают пшеницу в муку с помощью ветра.



Старые деревянные дома, маяк и церковь Св. Николая (XIV в.) на набережной Рённе.



Круглая крепостная башня в Рённе. В ней расположен Музей обороны.

Главный город острова — Рённе, основанный в 1327 г. как торговый пункт на пути кораблей из прибрежных балтийских стран в Атлантический океан и Южную Европу. Кроме того, Рённе, чьим преимуществом является удобная естественная гавань, долгое время оставался крупнейшим рыболовным портом этого района Балтики, чьей специализацией был лов сельди. В XVI в. значение Рённе как всеевропейского поставщика селедки уменьшилось. Тогда местные занялись производством керамических изделий, и даже сейчас в Рённе работает около 50 магазинчиков керамики. Селедку здесь ловят и сейчас, но главный доход приносит туризм: со всей Европы сюда едут желающие посмотреть на мощные булыжником улочки и дома — наполовину каменные, наполовину деревянные. О бесконечных войнах за остров напоминает круглая орудийная башня Каstellстернет,

в которой сейчас размещена экспозиция Музея обороны острова.

С континентальной Данией остров Борнхольм связан паромными линиями и рейсовым высокоскоростным катамараном. На острове есть собственный аэропорт, откуда летают самолеты в Копенгаген и на несколько летних курортов, привозя оттуда туристов.

Главная историческая достопримечательность острова — замок Хаммерсхус, бывшая датская крепость на северной оконечности острова, на высоком берегу. Сейчас это только руины, частично отреставрированные, но и в таком виде Хаммерсхус остается крупнейшим средневековым защитным сооружением в Северной Европе.

На острове чтят память советских солдат, павших при освобождении

острова. На севере Борнхольма, в городе Аллинге, на местном кладбище в 1965 г. был установлен памятник к 20-летию победы над фашистами во Второй мировой войне. На трехметровой стеле, увенчанной пятиконечной звездой, надпись: «Вечная слава русским богатырям, погибшим в боях с немецкими оккупантами!» На ней также указаны фамилии всех советских солдат и офицеров, погибших и пропавших без вести при освобождении острова в конце апреля — начале мая 1945 г. В 2005 г. к 50-летию Победы и освобождения Дании на севере Борнхольма местные власти установили памятный камень в честь погибшего здесь старшего лейтенанта Ерастова, чье захоронение было обнаружено весной того же года.

❏ ЛЮБОПЫТНЫЕ ФАКТЫ

■ Перед угрозой пленения советскими войсками командование немецкого гарнизона на Борнхольме в мае 1945 г. отправило несколько телеграмм в Копенгаген с требованием прислать на остров хотя бы одного британского солдата, чтобы 12 тыс. солдат гарнизона острова формально сдались ему в плен.

■ Климат на острове настолько благоприятный, что в садах растут абрикосовые и тутовые деревья, грецкий орех.

■ На Борнхольме сохранилось здание самой старой кузницы в Дании, построенное в 1735 г. как склад боеприпасов. Кузница в рабочем состоянии, и здесь все так же работают кузнецы.

■ В датских учебниках истории события на Борнхольме во время Второй мировой войны объясняются тем, что советские войска вынуждены были захватить остров, который фактически оказался в тылу наступавшей Красной Армии.



На юге острова простираются песчаные пляжи.



СЕВЕРО-КАПСКАЯ ПРОВИНЦИЯ ЮАР

Провинция «Большой дыры»

ПРОВИНЦИЯ
В ЮЖНО-
АФРИКАНСКОЙ
РЕСПУБЛИКЕ



Антилопы бейза жадно пьют воду из редкого источника в пустыне Калахари. Несмотря на сравнительную благоприятность климата в провинции, во многих ее областях капля воды дорогого стоит.

ОБЩИЕ СВЕДЕНИЯ

Местонахождение:

Южная Африка.

Провинция в составе ЮАР.

Административное деление: 5 районных округов (Намаква, Пиксли-ка-Семе, Сиянда, Франсес-Баард, Джон-Таоло-Гаэцеве).

Административный центр: город Кимберли — 96 977 чел. (2011 г.).

Крупные города: Апингтон — 74 834 чел. (2011 г.), Де-Ар — 23 760 чел. (2011 г.).

Языки: африкаанс — 56,6%, тсвана — 33,7%, койса — 5,4%, английский — 2,1%, сото — 1%.

Этнический состав: черные африканцы — 50,4%, цветные — 40,3%, белые — 7,1%, азиаты — 0,7%, прочие — 1,5% (2011 г.).

Религии: сионские христианские церкви, пятидесятничество, католичество, методизм, голландское реформаторство, англиканство, лютеранство, ислам, анимизм.

Денежная единица: южноафриканский рэнд.

Крупнейшая река: Оранжевая.

Соседние страны и территории: запад — Атлантический океан, юг — Западно-Капская провинция, север — государства Ботсвана и Намибия.

ЦИФРЫ

Площадь: 372 889 км².

Население: 1 145 861 чел. (2011 г.).

Плотность населения: 3,1 чел/км².

КЛИМАТ

От субтропического на юге до тропического пустынного на севере.

Средняя температура января: +25°C.

Средняя температура июля: +11°C.

Среднегодовое количество осадков: 220 мм.

Относительная влажность воздуха: 60%.

НА ЗАПАХ АЛМАЗОВ

Алмазодобытчики Юга Африки утверждают, что алмазы имеют запах, но только самый опытный охотник за алмазами отыщет «трубку» по этому запаху.

Северо-Капская провинция — крупнейшая провинция Южно-Африканской Республики, занимающая треть территории страны.

Провинция по большей части расположена в регионе Карру, где преобладают межгорные впадины, сложенные осадочными породами, и полупустынные плато, покрытые базальтами. Именно здесь находится главное богатство провинции:

алмазоносные кимберлитовые трубки в горной породе.

Южная и юго-восточная области провинции относительно высоки (1200–1900 м) на фоне других территорий ЮАР. Весь запад покрыт холмами и горами, центр равнинный. Север — это участок пустыни Калахари с ее знаменитым песком всех оттенков красного цвета — от розового до буро-коричневого,


что связано с присутствием в песке окисей железа.

Несмотря на то что здесь располагаются пустыни, климат Северо-Капской провинции довольно мягкий, хотя и засушливый: количество осадков, выпадающих за год, в некоторых районах едва достигает 20 мм.

О доколониальной истории этого края говорят многочисленные стоянки людей каменного века в пещерах



Река Оранжевая в районе национального парка «Водопад Ауграбис», где, в частности, встречаются редчайшие черные носороги.



Сурикаты — традиционные обитатели пустынь Южной Африки, в том числе Калахари.

по всей территории провинции, таких как пещера Уондерверк около Курумана. Постепенно люди перешли от охоты к ведению примитивного сельского хозяйства на равнинах. К появлению здесь европейцев вся территория уже оказалась заселена кочевыми скотоводческими племенами кой-кой (готтентотов) и собирателями-бушменами (сан), а также земледельцами-банту.

Первые постоянные поселения европейцев создали голландцы в середине XVII в., а за ними — французы-гугеноты, спасавшиеся от ужасов религиозных войн в Европе, и немцы-колонисты. Пока европейцы осваивали побережье, их присутствие не тревожило коренных обитателей. Во второй половине XVIII в. колонизаторы, которые уже к тому времени называли себя бурами, стали продвигаться в глубь

территории, но местные жители оказали сопротивление.

В начале XIX в. здешние земли стали оккупировать англичане. Они отменили рабство. Буры были вынуждены покинуть прибрежные территории и углубиться в малозаселенные земли.

Англичане постепенно закреплялись на юго-западе Африки, и обнаружение алмазов, золота и прочих полезных ископаемых заставило Англию вступить в войну с бурами. На территории нынешней Северо-Капской провинции в основном происходили боевые действия Второй англо-бурской войны 1899–1902 гг. Англичане серьезно были намерены истребить противника, и буры вынуждены были

сдаться перед превосходящими силами англичан.

В 1910 г. был образован Южно-Африканский Союз, включавший в себя четыре британских колонии: Капскую колонию (Капская провинция), Натал, Колонию Оранжевой реки и Трансвааль. В 1961 г. Южно-Африканский Союз стал независимой Южно-Африканской Республикой, в которой правило белое меньшинство и проводилась политика апартеида.

После того как в 1994 г. прошли первые всеобщие выборы, победу на которых одержал Африканский национальный конгресс, из Капской провинции была выделена Северо-Капская провинция.

ЭКОНОМИКА

Полезные ископаемые: алмазы.

Промышленность: алмазодобывающая, легкая, пищевая.

Сельское хозяйство: растениеводство (зерновые), животноводство (мясо-молочное).

Судоходство по реке Оранжевая.

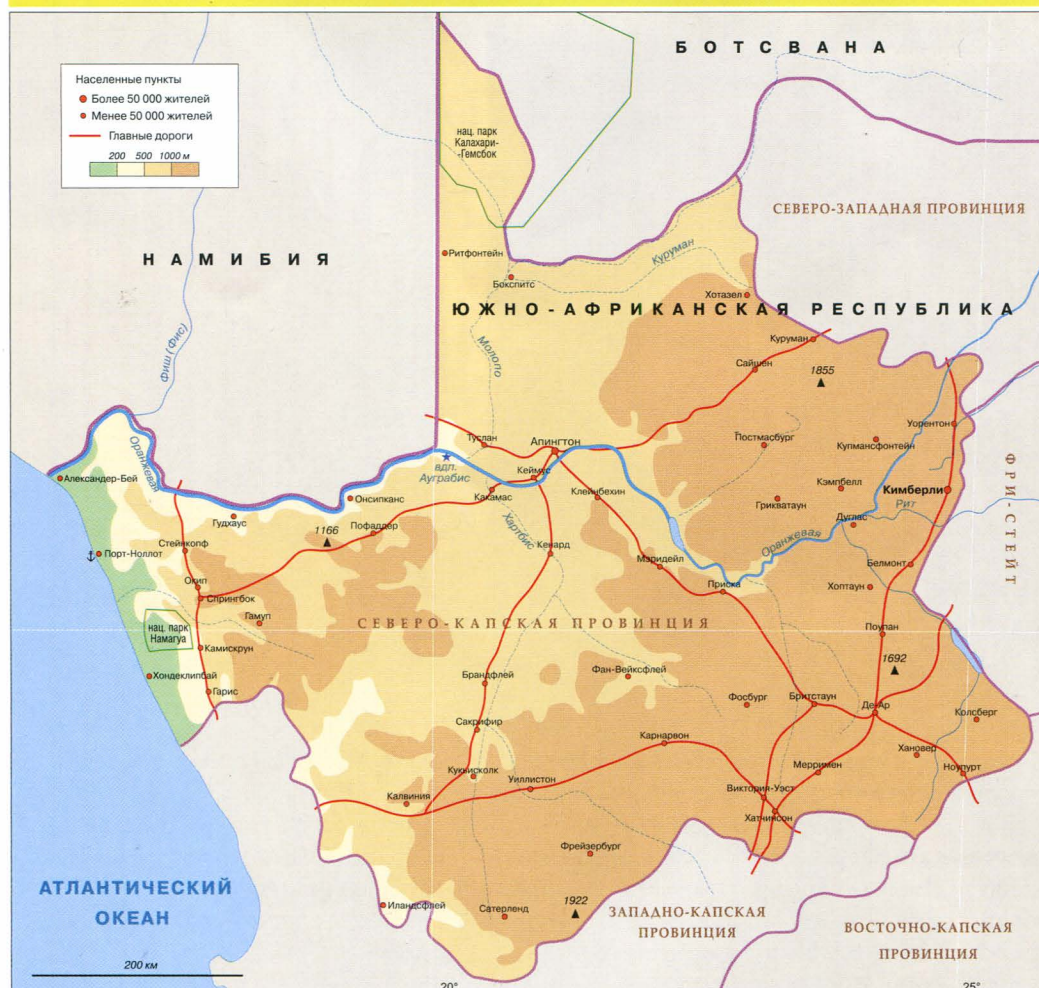
Сфера услуг: туристические, торговые.

ЛЮБОПЫТНЫЕ ФАКТЫ

■ Язык африкаанс отражает историю Северо-Капской провинции: в нем есть заимствования из нидерландского языка (на нем говорили переселившиеся в Африку голландцы-буры), много заимствований из французского и немецкого (на них говорили другие европейские колонизаторы), еще больше — из португальского (влияние общения с потомками португальских колонизаторов Африки) и совсем немного из местных африканских языков (к местным племенам буры относились пренебрежительно).



Именно здесь пробивают шахту в алмазной трубке, откуда алмазы падают со стен.



Северо-Капская провинция располагается в северо-западной части Южно-Африканской Республики. Эта провинция занимает 30% территории страны. Одна из особенностей провинции — огромные расстояния между населенными пунктами, что обусловлено рекордно низкой для ЮАР плотностью населения.

ДОСТОПРИМЕЧАТЕЛЬНОСТИ

- **Культурные:** музей Кахалари-Оранж (здание бывшей миссии, Апингтон).
- **Природные:** «Куруманский глаз» (место выхода подземных вод на поверхность пустыни Кахалари, Куруман), заповедник «Гугап» (Спрингбок), заповедник «Думклооф» (Де-Ар), заповедник «Рольфонтейн» (Де-Ар), трансграничный парк «Кгалагади» (национальный парк «Калахари-Гемсбок»), водопад Ауграбис (река Оранжевая).
- **Исторические:** руины бурского форта (Спрингбок, 1899–1902 гг.), Каменная церковь (старое здание Нидерландской реформатской церкви, Спрингбок, 1921 г.), койсанские наскальные рисунки-петроглифы (Де-Ар), «Сад памяти» (памятник погибшим в Первой англо-бурской войне 1880–1881 гг., Де-Ар).

ЛЮБОПЫТНЫЕ ФАКТЫ

- Название области Карру на языке койсанских народов означает «сухой» или «бесплодный», что лаконично и точно описывает характерный ландшафт этой местности.
- В Северо-Капской провинции произрастает почти безлистное элоэ дихотомическое, или колчанное дерево: в прошлом бушмены и готтентоты использовали выдолбленные ветви дерева как колчаны для стрел.
- Площадь Северо-Капской провинции сравнима с площадью такой крупной страны, как Германия.

ЗЕМЛЯ АФРИКААНСОВ

Жители провинции, говорящие на африкаанс, составляют большинство в Северо-Капской провинции ЮАР.

П ритом что провинция является самой крупной в стране, по численности населения она стоит на последнем месте в ЮАР. В результате, городов в провинции довольно мало.

Экономика провинции основана на добыче полезных ископаемых, главным образом алмазов. Самый первый алмаз в Южной Африке — «Эврика» — был найден в 1866 г. в Хоуптауне, на востоке провинции.


Главные районы добычи алмазов — Кимберли и Александер-Бей — самый северный город на западном побережье ЮАР, где Оранжевая река впадает в Атлантический океан. Алмазы были найдены здесь в 1927 г. Год спустя, в 1928 г., Александер-Бей стал местом Восстания Алмазного побережья: старатели бунтовали против



Террикон — гора извлеченной из алмазной шахты пустой породы — в районе Александер-Бей.



Высохшая долина реки в безводном районе Карру, занимающем большую часть провинции.



Охотник-бушмен показывает туристам, как охотились в старину его предки с помощью лука и стрел.

невыносимых условий труда. С тех пор постороннему человеку попасть сюда практически невозможно.

В провинции развито фермерское сельское хозяйство, в котором преобладает мясо-молочное животноводство и производство шерсти, а также виноградарство и виноделие, в особенности вокруг Апингтона. В Северо-Капской провинции находится второй по важности железнодорожный узел ЮАР — город Де-Ар, на маршруте между Кейптауном и Кимберли. Проложенная здесь англичанами железная дорога имела особое стратегическое значение для снабжения английской армии во время Второй англо-бурской войны (1899–1902 гг.). Из-за своего географического местонахождения Де-Ар превратился в главный торговый центр центрального Карру. Де-Ар известен также как центр организации «пустынных сафари».

В провинции несколько национальных парков, но в 2007 г. ЮНЕСКО внесла в Список Всемирного наследия только «Культурный и ботанический ландшафт Рихтерсвельд», потому что в отличие от прочих природных резерватов здесь запрещена добыча алмазов.

П ЛЮБОПЫТНЫЕ ФАКТЫ

■ «Большая дыра» — громадный недействующий алмазный рудник в городе Кимберли. Самый большой карьер, разработанный людьми без применения техники. Площадь «Большой дыры» — 17 га, периметр — 1,6 км, ширина — 463 м, глубина — 215 м. На месте карьера примерно 70–130 млн лет назад находился кратер вулкана. С 1866 по 1914 г. 50 тыс. горняков вырыли карьер с помощью кирок и лопат, добыв 2722 кг алмазов и перенеся 22,5 млн т грунта.

Подавляющее большинство населения провинции говорит на языке африкаанс. Язык этот не имеет никаких африканских корней и принесен белыми переселенцами. В нем всего лишь несколько исконно африканских слов. Но при этом черные африканцы, говорящие на африкаанс, не относят себя к «цветным» и называют себя африкаансами, чтобы отличить от белых — африканеров, потомков буров.

Главный город провинции — Кимберли. Когда в годы «алмазной лихорадки» новому поселку потребовалось название, его именовали то «Куча денег», то «Вуруэйцихт» — по названию ближайшей бурской фермы. Официальные лица отказались заносить оба названия на карту, заявив,

что первое вульгарно, а второе трудно выговорить. Так город был назван в честь британского министра колонии Джона Вудхауса, графа Кимберли. Город развивался без плана, дома строились из подручного материала, в основном из серо-голубого кимберлита, содержавшего алмазы. И еще долгие годы в камнях зданий находили алмазы, а если дом разрушался, вокруг собирались старатели и рылись в камнях в поисках драгоценных камней.

Бюджет современного Кимберли почти целиком зависит от туризма, и главная достопримечательность города — закрытый алмазный рудник «Большая дыра», где добыча прекращена в 1914 г.



А вот и знаменитая «Большая дыра», заполненная зеленой водой, — заброшенный алмазный рудник в Кимберли. Теперь это часть Алмазного музея.



ПРОЛИВ МЕЖДУ
АРАВИЙСКИМ
ПОЛУОСТРОВИМ
И АФРИКОЙ



БАБ-ЭЛЬ-МАНДЕБСКИЙ ПРОЛИВ

Врата слез и скорби



Пенистая полоса прибоя на берегу коралловых островов Семи Братьев в Джибути. Примерно 8% мировых танкерных перевозок нефти проходит через Баб-эль-Мандебский пролив.

ОБЩИЕ СВЕДЕНИЯ

Местоположение: между Аравийским полуостровом и северо-восточным берегом Африки.

Соединяет Красное и Аравийское моря Индийского океана.

Государства на берегах пролива: Джибути, Йемен, Сомали и Коморские острова.

Происхождение: тектоническое.

Ближайшие порты: Джибути — 604 013 чел. (Джибути, 2012 г.), Ходейда — 506 438 чел. (Йемен, 2013 г.).

Языки: арабский, английский, итальянский, местные языки и диалекты.

Денежные единицы: франк Джибути, йеменский риал, сомалийский шиллинг.

ЦИФРЫ

Длина: 109 км.

Ширина: до 40 км.

Минимальная глубина на фарватере: 182 м.

Приливы суточные: 0,6–1 м.

Скорости приливных течений: до 2 км/ч.

КЛИМАТ

Тропический сухой.

Средняя температура воздуха в январе: +26°C.

Средняя температура воздуха в июле: +35°C.

Среднегодовое количество осадков: 300 мм.

Относительная влажность воздуха: 70%.

ЭКОНОМИКА

Судоходство.

Рыболовство.

ИЗ АФРИКИ И ПО ВСЕМУ СВЕТУ

Самое раннее переселение людей из Африки, возможно, шло в том числе и через Баб-эль-Мандебский пролив.

Острова Крун и Перим разделяют пролив на два прохода — Лардж-Стрейт, или Дакт-эль-Маюн, шириной 25 км, и Смолл-Стрейт, или Баб-Искандер — пролив Александра, шириной, 3 км.

На север от Перима возвышаются семь высоких вулканических утесов, именуемых Сауба, или Высокие Братья: из-за своей высоты — до 108 м — они с древних времен служат ориентирами в проливе.

Течение в проливе зависит от направления ветра: зимой поверхностная, менее соленая вода переносится в Красное море, а глубинная, более соленая, — в Аденский

залив, летом сток соленых вод из Красного моря осуществляется поверхностным течением (глубина до 25–50 м) и придонным течением (от 100–150 м до дна), приток вод в Красное море — промежуточным течением (глубина от 25–50 м до 100–150 м).

Через пролив теплые и соленые воды Красного моря распространяются по всей западно-тропической зоне Индийского океана.

Судоходство в проливе требует опыта: здесь множество рифов.

Арабское название пролива между Азией и Африкой — Баб-эль-Мандеб — переводится как «врата

слез». Так его прозвали еще в древнейшие времена, когда пролив был известен как морской торговый путь финикийцев, египтян и арабов. Действительно, немало слез пролили вдовы моряков: на дне пролива, даже по приблизительным подсчетам, лежит не менее десяти тысяч кораблей разных эпох.

70–60 тыс. лет назад уровень Мирового океана был на 50–60 м ниже, чем сейчас, а пролив — уже, и походил на череду отмелей. Видимо, тогда люди относительно легко преодолевали пролив и расселялись за пределы Африки вплоть до Индии, Индонезии и Австралии.



ДОСТОПРИМЕЧАТЕЛЬНОСТИ

- **Природные:** остров Перим, остров Крун, вулканические утесы Сауба, или Высокие Братья.
- **Город Джибути (Джибути):** мечеть Хамуди, парк Лагард, пляжи Сиеста и Херон.
- **Город Ходейда (Йемен):** Старый город, ворота Баб-аль-Мушриф.

ЛЮБОПЫТНЫЕ ФАКТЫ

- В ходе расселения людей из Африки через Суэцкий перешеек и Баб-эль-Мандебский пролив (80–45 тыс. лет назад) был заселен Аравийский полуостров, Индостан, Юго-Восточная Азия, Новая Гвинея, Австралия, прибрежный Китай и Япония.
- Существует версия происхождения названия пролива, согласно которой в древние времена в этом сейсмоопасном районе на стыке геологических плит произошло землетрясение, в результате чего погибло много людей.
- На случай блокирования Баб-эль-Мандебского пролива существует альтернативный путь доставки нефти в Европу через Трансаравийский нефтепровод Восток-Запад длиной 745 миль.

Баб-эль-Мандебский пролив между Аравийским полуостровом и северо-восточным берегом Африки соединяет Красное и Аравийское моря Индийского океана. В настоящее время — стратегически важный путь из Европы в страны Восточной и Южной Азии и Австралию.

ПРОЛИВНЫЕ ВОЙНЫ

Страны в зоне Баб-эль-Мандебского пролива — территория нескончаемых войн, главная цель которых — контроль над грузопотоками в проливе.

Воевать за пролив великие державы начали еще в XVI в.: португальский адмирал Альфонсу де Албукерки высадился на острове Перим в 1513 г. В эпоху Османской империи здесь закрепились турки. В 1728 г. остров Перим оккупировали французы, которые контролировали пролив до конца XVIII в. В 1799 г. остров заняла английская Ост-Индийская компания. Значение судоходного пути через пролив из Европы в страны бассейна Индийского океана резко увеличилось,

когда было завершено строительство Суэцкого канала. Англичане контролировали пролив вплоть до 1967 г., когда Южный Йемен получил независимость и образовалась Йеменская Республика, которая и владеет островом.

Прекратились войны непосредственно за пролив — и начались войны на его берегах. Боевые действия с перерывами идут в Эритрее, Джибути, Йемене. Настоящим бичом проливного судоходства стали сомалийские

пираты: вероятность аварий катастроф крупных судов в проливе увеличилась многократно. Попытки международного сообщества противостоять пиратам большого успеха не принесли.

Для решения проблем пролива в Лиге арабских государств было выделено специальное субрегиональное подразделение «Баб-эль-Мандеб», в которое вошли Джибути, Йемен, Сомали и Коморские острова.

Самый важный груз, перевозимый через пролив, — нефть из стран Персидского залива, которая идет в основном в северном направлении в Европу и Северную Америку. Ширина Баб-эль-Мандебского пролива в самом узком его отрезке составляет 29 км, что затрудняет движение танкеров, для которых отведено два фарватера по две мили шириной — по одному для каждого направления.

Блокирование этого морского прохода вынудит танкеры переориентироваться на маршрут вокруг Африки.



Традиционная арабская лодка дау со сложной мачтой и спущенным парусом в водах пролива в районе Джибути.



ЮЖНАЯ
И ЮГО-ВОСТОЧНАЯ
АЗИЯ

ГОРОД
В ПАКИСТАНЕ



КАРАЧИ

Самый большой город
Пакистана



О Карачи можно справедливо сказать, что яблоку в этом городе упасть негде: после провозглашения независимости Пакистана численность населения неуклонно росла и продолжает расти до сих пор.

Если в 1941 году здесь проживало 435 887 человек, то двадцать лет спустя — практически два миллиона.

ОБЩИЕ СВЕДЕНИЯ

Местонахождение: юг Пакистана.

Крупнейший город Пакистана.

Официальный статус:

столица провинции Синд. Финансовый, банковский, промышленный, торговый и культурный центр Пакистана.

Год основания: 1729 г.

Административное де-

ление: 18 теhsiлов (Балдия, Бин-Касим, Гадап, Гулберг, Гулшан, Джамшед, Кайамари, Коранги, Ландхи, Лиакатабад, Лайари, Малир, Нью-Карачи, Северный Назимабад, Оранги, Саддар, Шах-Файсал и Синдская торгово-промышленная зона) и 178 союзных советов.

Важнейшие районы:

морской порт, Саддар и Клифтон.

Языки: урду — 48,52%, панджаби — 13,94%, пушту — 11,42%, синдхи — 7,22%, белуджский — 4,34%, сирай-ки — 2,11%, прочие — 12,45% (1998 г.).

Этнический состав:

мухаджиры, панджабцы, синдхи, кашмирцы, серайки, пуштуны, белуджи, мемоны.

Религии: ислам — 96,45%, христианство — 2,42%, индуизм — 0,86%, ахмадие — 0,17%, прочие (зороастризм, сикхизм, бахаизм, иудаизм и буддизм) — 0,10% (1998 г.).

Денежная единица:

пакистанская рупия.

Крупнейшие реки: Малир и Лайари.

Важнейший аэропорт:

международный аэропорт Карачи-Джинна.

КЛИМАТ

Сухой тропический.

Сезон муссонов:

июль—август.

Средняя температура

января: +19°C.

Средняя температура

июля: +30°C.

Среднегодовое количе-

ство осадков: 167,6 мм.

Относительная влажность

воздуха: 60%.

ПЕРВАЯ СТОЛИЦА НЕЗАВИСИМОГО ПАКИСТАНА

После провозглашения Пакистана независимым государством в 1947 г. Карачи стал столицей, главным морским портом и торгово-промышленным центром нового государства.

Карачи — крупнейший город, главный экономический центр и морской порт Пакистана, который находится на берегу Аравийского моря, в дельте реки Инд, в 100 км к северо-западу от устья. Большая часть города расположена на равнинах, лишь западная часть занята холмами. Южная часть города лежит на полуострове Манора. Последний, так же как и соседние цепочки островов, являются

естественным защитным барьером между портом Карачи на севере и Аравийским морем на юге. Побережье в окрестностях Карачи покрыто мангровыми зарослями.

Место, где стоит Карачи, с древних времен считалось важной стратегической территорией. Полководец Александр Македонский (356–323 гг. до н. э.) готовил войска к обратной дороге на Вавилон после Индийского похода в порту Крокола, что находился

на полуострове. Рядом расположился Дебал — древний город-порт, основанный в I в. до н. э. и являвшийся важнейшим торговым городом исторической области Синд, а по со-вместительству — базой синдхских пиратов из Гуджарата, охотившихся

ЦИФРЫ

Площадь: 3527 км².

Население: 13 205 339 чел. (2010 г.).

Плотность населения: 3744,1 чел./км².

Средняя высота над уровнем моря: 8 м.



Джинна-роуд — одна из центральных улиц города. Густая застройка этого района относится преимущественно к XIX–XX вв.

на арабские торговые суда, шедшие в Индию и Китай.

До начала XVIII в. на месте нынешнего Карачи был небольшой рыбацкий поселок Кулачи, получивший название по имени одного из белуджских племен. Постепенно «Кулачи» трансформировалось в «Карачи».

Начиная с конца XVIII в. при правителях Синда из династии Талпур Карачи превратился в главный синдский морской и торговый центр на аравийском побережье. Карачи имел несомненное преимущество благодаря удачному местоположению и природной защите от муссонов.

В 1795 г., когда порт Карачи вел оживленную торговлю с Оманом и Бахрейном, на полуострове Манора был построен небольшой форт для защиты от пиратов. В 1839 г. форт на Маноре подвергся нападению англичан, расширявших свои колониальные владения в Индии. Англичане

разрушили форт, а в 1843 г. захватили и весь Карачи.

Во второй половине XIX в. здесь появилась английская военно-морская база. Британцы оценили стратегическое положение Карачи: в 1843–1847 гг. город был столицей колониальной провинции Синд, затем главным городом области, входившей в состав Бомбейского президентства, а с 1936 г. — вновь столицей провинции Синд.

Англичане сделали немало для развития Карачи: пустили рейсовый пароход вверх по реке Инд, построили новый порт, аэродром, проложили

железную дорогу и телеграфную связь с Лондоном. Значение Карачи возросло многократно после открытия Суэцкого канала.

После провозглашения независимости Пакистана в 1947 г. Карачи стал столицей страны и пребывал в этом качестве до 1959 г.

Местные жители называют Карачи «Городом огней», «Невестой городов» и «Городом Каида»; последнее название — в честь народного героя и основателя Пакистана Мохаммеда Али Джинна, родившегося и погребенного в мавзолее, ставшем главной городской достопримечательностью.

ЭКОНОМИКА


ВВП: \$78 млрд (2009 г.),
на душу населения — \$5906 (2009 г.).

Промышленность: легкая (текстильная, хлопчатобумажная), цементная, сталелитейная, тяжелое машиностроение, химическая, пищевая, автосборочная, нефтеперерабатывающая.

Транспортные узлы: морской порт, международный аэропорт, железная дорога.

Традиционные ремесла: изделия из оникса, красного дерева, бронзы и латуны, змеиной кожи, резьба по дереву, картины на бархате и высушенном листе дерева, вышивка.

Сфера услуг: туризм, финансовые, транспортные, торговые.



Мавзолей Куайди-Азама с мраморной гробницей посвящен основателю Пакистана Мохаммеду Али Джинну (1876–1948 гг.).



ДОСТОПРИМЕЧАТЕЛЬНОСТИ

■ Культурные: Национальный музей Пакистана (дворец Фрер-Холл, 1865 г.), зоопарк (в бывших Городских садах, 1870 г.), Художественный центр (1960 г.), Университет медицинских наук Ага-хана, Центр восточной медицины фонда «Хамдард», Музей Военно-морских сил, музей Мохенджо-Даро.

■ Исторические: Старый город, мавзолей Куайди-Аз-ама (гробница Мохаммеда Али Джинны), гробница Абдуллашах-Гази, усыпальница Чау-конди (мавзолей Шокханди, XV в.), зороастрийские Башни Молчания, квартал Харадар, особняк Вазир (место рождения «отца нации» Мухаммада Али Джинны, национальный памятник), Монго-Пир (бассейн священных крокодилов).

■ Архитектурные: вилла Фрер-Холл (1865 г.), вилла Эмпресс-Маркет (1889 г.), часовая башня Меревезе (1892 г.), Верховный суд (начало XX в.), Синдский университет (1951 г.), Государственный банк (1961 г.), отель «Интерконтиненталь» (1962 г.), комплекс Лиакат-Холл (Муниципальная библиотека и Художественная галерея), Национальная академия изобразительных искусств, Британский колледж (XVIII в.), дворец Махата, дом Медового Месяца, набережная Лаяри, сады Али Джинны.


■ Культовые: мечеть Шах-Джахана (Великая мечеть Императора, 1647 г.), церковь Св. Патрика (1845 г.), собор Св. Троицы (1852 г.), индуистский храм Шри-Варун-Дев-Мандир (полуостров Манора, XVI в., 1917–1918 гг.), мечеть Общества национальной защиты Масджид-э-Туба, церковь Св. Андрея.

Карачи — крупнейшая агломерация страны. После распада Британской Индии на индуистскую Индию и мусульманский Пакистан волны мигрантов переполнили город и столицу перенесли в Исламабад. Другая причина переноса столицы заключается в том, что большую часть года здесь так душно, что трудно дышать, к тому же неподалеку раскинулись болота и мангровые заросли.

С НАЛЕТОМ КОЛОНИАЛЬНОСТИ

В архитектуре центра города заметно влияние английского колониального стиля.


Карачи — один из крупнейших городов мира по численности населения и четвертая крупнейшая агломерация в мире. Благоприятное географическое положение города, находящегося в защищенной от океана и муссонов природной гавани, стимулировало бурный рост и ускоренное развитие этих территорий. Рост экономики сопровождался ростом численности населения, главным образом за счет притока мигрантов: сотни тысяч урду-говорящих выходцев из Индии, Восточного Пакистана и других частей Южной Азии переселились в Карачи. Вот почему крупнейшей этнической общиной в городе стали мухаджире — так в исламском мире называются мусульмане, ради



Дворец Махата был построен в 1927 году бизнесменом, имя которого ныне носит это архитектурное сооружение. Некогда он принадлежал Фатиме Джинне, сестре основателя Пакистана, а теперь здесь располагаются галереи.



В городе пытаются ужиться разные религии. На фото: католическая церковь Св. Патрика в преимущественно исламском городе.



Заклинателей змей часто можно встретить на улицах города.

спасения своей веры переселившись в другие страны. В случае с Карачи это стало результатом раздела Британской Индии в 1947 г. по религиозному принципу, в результате чего и появилось движение мухаджиров Карачи, которым правительство Пакистана отдало дома, брошенные индусами.

После того как столичные функции отошли к Равалпинди, а затем — к Исламабаду, Карачи сохранил статус торгово-промышленного центра Пакистана. Несмотря на засушливый климат, жизнь здесь считается комфортной. Самые жаркие месяцы — май и июнь, когда температура воздуха приближается к отметке $+40^{\circ}\text{C}$;

зимой температура редко опускается ниже $+10^{\circ}\text{C}$.

В настоящее время город страдает от перенаселения, инфраструктура крайне перегружена, треть мигрантов селится в трущобах Катчи-Абади, без электричества, водопровода и канализации.

Деловым центром Карачи является главная улица Бандер-роуд и улица Маклеод-роуд с постройками XIX–XX вв. Центр был застроен в период между двумя мировыми войнами домами из местного розового известняка и песчаника. Старый город с традиционными для востока узкими улицами и одно-двухэтажными домами расположен к северо-западу от Бандер-роуд. Южная часть Карачи — самый фешенебельный район


Клифтон, застроенный преимущественно виллами.

В Карачи производится около трети всей промышленной продукции страны. Самый важный район города — морской порт в естественной гавани, куда могут заходить океанские суда. Порт Карачи — крупнейший морской порт Пакистана: здесь обрабатывают около 60% грузооборота всей страны — 25 млн т в год. Порт используется не только Пакистаном, но и Афганистаном и не имеющими выхода к морю странами Центральной Азии.

Порт Карачи — это еще и место, где находится одна из главных достопримечательностей города — фонтан, который выпускает одни из самых высоких струй воды в мире высотой 189 м.

❗ ЛЮБОПЫТНЫЕ ФАКТЫ

- 7 августа 1953 г. в Карачи выпало рекордное количество осадков за одни сутки — около 278 мм, что привело к катастрофическому наводнению в городе.
- Полуостров Манора более 50 лет служил главной базой ВМФ Пакистана. Лишь в 2000 г. в связи с открытием базы ВМФ «Джинна» в Ормаре большая часть кораблей была передислоцирована из Карачи.
- В 1947 г. раздел бывшей британской колонии Британская Индия на независимые государства Пакистан и Индийский Союз привел к массовым миграциям населения по конфессиональному признаку. Около 18 млн чел. переселились в места компактного проживания индусов или мусульман.
- В Карачи проживает самая большая пуштунская община в мире. Пуштунов в городе значительно больше, чем в пуштунских городах Кандагар, Пешавар и Кветта.
- Крикет — самый популярный вид спорта в Карачи и во всем Пакистане. Национальный стадион в Карачи — второй по величине стадион для игры в крикет в Пакистане после стадиона Каддафи в Лахоре. Нестабильность в стране и высокий уровень террористической опасности привели к тому, что многие государства отказались участвовать в соревнованиях в Карачи.



Порт Карачи вместе с другим портовым городом — Касимом — справляется с 90% всего объема внешнеторговых перевозок.



ИВАНО- ФРАНКОВСКАЯ ОБЛАСТЬ

Топонимический феномен

ОБЛАСТЬ
НА УКРАИНЕ



Прекрасная панорама Карпатских гор открывается с вершины горы Говерла — самой высокой на территории Ивано-Франковской области.

ОБЩИЕ СВЕДЕНИЯ

Местонахождение:

Восточная Европа.

Область в составе Украины.

Административное деление: 14 районов, 5 городов областного подчинения, 765 сел.

Административный центр: город Ивано-Франковск — 244 207 чел. (2013 г.).

Крупные города: Калуш — 67 600 чел. (2012 г.), Коломыя — 61 300 чел. (2012 г.), Надворная — 22 100 чел. (2012 г.), Долина — 20 500 чел. (2012 г.).

Языки: украинский, русский.

Этнический состав: украинцы — 97,5%, русские — 2%, поляки — 0,1%, белорусы — 0,1%, молдаване — 0,04%, евреи — 0,03%, армяне — 0,02%, прочие — 0,21% (2001 г.).

Религии: православные — большинство, католики, свидетели Иеговы, пятидесятники, баптисты, адвентисты седьмого дня, христиане веры евангельской, иудеи.

Денежная единица: гривна.

Крупнейшие реки: Днестр (с притоками Гнилая Липа, Ломница, Быстрица) и Прут (с притоками Лимница, Свича, Черный и Белый Черемош).

Важнейший аэропорт: международный аэропорт Ивано-Франковск.

Соседние страны и территории: северо-запад — Львовская область, северо-восток — Тернопольская область, юго-восток — Черновицкая область, юго-запад — Закарпатская область, юг — Румыния.

ЦИФРЫ

Площадь: 13 928 км².

Население: 1 381 798 чел. (2013 г.).

Плотность населения: 99,2 чел./км².

Самая высокая точка: гора Говерла (2061 м).

НА ТРЕХ СТУПЕНЯХ

По характеру рельефа область действительно похожа на три восходящие ступени: от равнинного Поднестровья к предгорному Прикарпатья и еще выше — к горам Карпатам.

Ивано-Франковская область расположена на западе Украины. Практически половину ее территории занимают горы. Это Горганы с наивысшей точкой — горой Сивуля (1818 м) — и Черногора с наивысшей точкой — горой Говерла (2061 м) на границе с Закарпатьем.

Разнообразие рельефа обуславливает богатство растительного мира. Около 35% области занимают леса. На равнинах заметно преобладание дубовых, дубово-буковых и дубово-грабовых, в предгорье — буково-дубовых,

буковых и буково-пихтовых. В нижней полосе склонов основными являются смешанные леса, представленные буком, пихтой и елью, в верхней части — хвойные, в основном — еловые. Вершины с высотой от 1400 до 1600 м заняты высокогорными лугами, которые жители Карпат называют полонинами и используют под пастбища и для сенокоса. Выше расположена зона субальпийских и альпийских лугов.

В горных районах области встречаются благородный олень, европейская косуля, дикий кабан, лисица,

волк, барсук, каменная и лесная куницы, дикий кот, рысь, бурый медведь, а также птицы: глухари и тетеревы.

КЛИМАТ

Умеренно континентальный.

Средняя температура января:


–4 – –5,5°C (Приднестровье и Прикарпатья),
–6 – –9°C (Карпаты).

Средняя температура июля:

+18 – +19°C (Приднестровье и Прикарпатья),
+6 – +17°C (Карпаты).

Среднегодовое количество осадков: 500–800 мм (Приднестровье и Прикарпатья), 800–1400 мм (Карпаты).

Относительная влажность воздуха: 70%.



Скалы Довбуша получили название по имени опрышка Олексы Довбуша. Здесь, по преданию, скрывался в XVIII в. легендарный народный мститель.

Для охраны видового многообразия карпатской фауны создан Карпатский национальный парк.

Люди жили на территории современной области в районе Прикарпатья начиная с периода среднего палеолита. В I–V вв. здесь проживали древнеславянские племена антов и карпов. В междуречье Днестра и Прута жили тиверцы. Эти три племени сформировали славянское племенное объединение «белых хорватов».

В 981 г. Прикарпатье вошло в состав Древнерусского государства.



ЭКОНОМИКА

Полезные ископаемые: топливно-энергетические (нефть, газ, бурый уголь, торф), химические (каменная и калийная соли, сера, фосфаты), строительные материалы (гипс, мергель, мрамор, песчаники, пески, глины), бальнеологические (озокерит, минеральные воды), железные и марганцевые руды, медь, цинк, серебро, золото.

Промышленность: нефте- и газодобыча, химическая, нефтехимическая, машиностроение, деревообработка, легкая и пищевая промышленность, промышленность строительных материалов.

Гидроэлектростанции.

Сельское хозяйство: животноводство (молочно-мясное), растениеводство (зерновые, сахарная свекла, лен-долгунец).

Лесосплав по рекам Карпат.

Сфера услуг: туристические, торговые, финансовые, транспортные.



ЛЮБОПЫТНЫЕ ФАКТЫ

■ Происхождение названия города Галич имеет несколько версий. Самые распространенные: от добычи соли (по-гречески — «галис») старинным способом — выпариванием рапы; от птицы галки, изображенной на гербе Галича.

■ Первый туристический маршрут с восхождением на гору Говерла был открыт в 1880 г.


В 1199 г. князь Роман Мстиславович образовал в этих землях Галицко-Волынское княжество, ставшее одним из самых влиятельных государств Европы в годы правления Даниила Галицкого. Столицей княжества стал город Галич, один из древнейших городов Прикарпатья, ныне — районный центр.

В 1241 г. эта земля пережила татаро-монгольское нашествие. В результате многие города были разрушены, в том числе и Галич. Период татаро-монгольского ига стал для Прикарпатья временем упадка. После ухода кочевников область стала

легкой добычей для других захватчиков. Начиная с 1349 г. земли нынешней Ивано-Франковской области попали под власть Польши. Почти сразу сформировалось национально-освободительное движение коренных народов — гуцулов, лемков, бойков — против польского владычества. В первой половине XVIII в. повстанцы стали именовать себя опрышками: так называли человека, свободного от панского гнета. Освободиться от Польши удалось лишь в 1772 г., в ходе первого раздела Речи Посполитой, когда Прикарпатье вошло в состав Австро-Венгерской империи. В статусе австро-венгерского владения будущая область оставалась до распада империи в 1918 г.

Освободившись от влияния австро-венгров, в ноябре 1918 г. Прикарпатье вошло в состав Западно-Украинской народной республики. Однако в 1921 г. по Рижскому мирному договору эта территория снова отошла к Польше в составе Западной Украины.

В 1939 г., когда советские войска заняли Прикарпатье, оно стало частью СССР и превратилось в часть Украинской ССР. До 1962 г. это была Станиславская область, по названию административного центра — города Станислава. В 1962 г. город и область были переименованы в честь украинского писателя и общественного деятеля Ивана Франко, неоднократно бывавшего и работавшего в этих местах.



Княжеский замок в Галиче пережил не один крестьянский бунт и нашествия иноземных завоевателей.



Ивано-Франковская область расположена между двумя большими физико-географическими областями — Восточно-Европейской равниной и Украинскими Карпатами. Обширные леса сосредоточены главным образом в Карпатах. Лесостепные районы Приднестровья полностью распаханы. Главные реки области — полноводные Днестр и Прут.

РОССЫПЬ ПРИРОДНЫХ ДАРОВ

Ивано-Франковская область очень богата полезными ископаемыми, есть здесь и источники лечебной минерализованной воды.

Расположенная на стыке гор и равнин Ивано-Франковская область обладает разнообразным комплексом полезных ископаемых: от найденных еще две тысячи лет назад соляных растворов (рапы) до нефти. В области залегают основные запасы нефти и газа Карпатской нефтегазовой провинции: нефтяное месторождение Долинское, нефтегазовое Битков-Бабчинское, газовое Богородчанское. На Олесской площади, что находится на территории Львовской и Ивано-Франковской областей, находятся значительные запасы сланцевого газа, которые по оценкам геологов составляют 3 трлн кубических метров. В настоящее

время обсуждается вопрос о заключении СРП с Chevron для разведки и добычи сланцевого газа.

Наибольшую известность области принесли источники лечебной минеральной воды: в Украинских Карпатах более 800 источников минеральных вод всех типов.

Ведущими отраслями промышленности остаются нефте- и газодобыча, электроэнергетика (Бурштынская ГРЭС), химическая (Калушский химкомбинат) и нефтехимическая (Надворнянский НПЗ) промышленность. Сельское хозяйство специализируется на животноводстве молочно-мясного направления (используя для выпаса богатый растительный покров


ДОСТОПРИМЕЧАТЕЛЬНОСТИ

- **Природные:** национальный заповедник «Старинный Галич», природный заповедник Горганы, национальные природные парки Карпатский, Галицкий и Гуцульщина, ландшафтные парки Днестровский и Поляницкий, скалы Довбуша.
- **Культовые:** церковь Святого Духа (Рогатин), деревянная Благовещенская церковь (Коломыя, 1587 г.).
- **Культурные:** Областной художественный музей (бывший костел Пресвятой Девы Марии, 1627–1703 гг.).
- **Исторические:** замок в Галиче (XIV–XVII вв.), монастырь Манявский скит (XVII в.).
- **Город Ивано-Франковск:** ратуша (1695 г.), иезуитский костел (1703 г.), колледжиум (1742 г.), армянский храм (1763 г.), Кафедральный Воскресенский собор (1753–1763 гг.), площадь Рынок.
- **Город Галич:** курган Галичина могила (захоронение X в.), Музей народной архитектуры Прикарпатья, храм Св. Пантелеймона (1194 г.), Рождественская церковь (Галич, XIII–XIV вв.), замок (1367–1658 гг.), Успенская церковь (храм Успения Пресвятой Богородицы, 1586 г.), Палаты митрополитов (XVIII в.).
- **Прочие:** курорты Яремча, Косов, Черче, Татаров, Ворохта, Шешоры, Кременцы, бальнеогрязевой курорт предгорья Черче, горнолыжный курорт Буковель.

полонин), выращивании зерновых, сахарной свеклы, льна-долгунца.

Горные карпатские реки используются как источники гидроэнергии и традиционно для лесосплава составными плотами на ручном управлении.


Особая отрасль местного хозяйства — традиционные ремесла, главным образом резьба по дереву (для этого здесь используют дерево груши); ковроткачество, вышивка, художественная керамика. Этим



14-метровый Манявский водопад расположен в уединенном месте, в нескольких километрах от Манявского скита, основанного еще в 1611 году.



Костел Пресвятой Девы Марии в столице области, построенный в 1703 году, уже утратил свое религиозное значение: ныне здесь располагается Ивано-Франковский областной художественный музей.



Это сооружение представляет собой не только помещение музея, но одновременно и памятник традиционной писанке.

занимаются в основном гуцулы. Центр гуцульских ремесел — город Косов, административно-торговый центр галицкой Гуцульщины. Гуцульщина выделяется особым колоритом и разнообразием видов и жанров народного творчества: здесь работают мастера резьбы по дереву, гончарства, ткачества, вышивки, художественной обработки металла и кожи, изготовления писанок.

В этом уголке области сохранились народные обычаи, традиции. Здесь ежегодно в сентябре проводится Фестиваль народного декоративно-прикладного искусства «Карпатский вернисаж».

Административный центр области — город Ивано-Франковск — расположен в Прикарпатье, в междуречье Быстрицы Солотвинской

и Быстрицы Надворнянской, основан в 1662 г. Поселение на этом месте известно с XV в. как один из пунктов на главном торговом пути из Львова в низовья Дуная.

Другой известный город — Галич, самый древний город области, впервые упоминающийся в летописях в 898 г. Центр Галича находился на месте нынешнего села Крылос, чье название произошло от греческого слова «клирос» — высшее духовенство, поскольку именно здесь в 1303 г. была основана Галицкая митрополия. На территории села сохранились оборонительные валы детинца и княжеский колодец, что возник, по легенде, от удара

княжеского меча во время длительной осады, обеспечив водой отчаявшихся защитников города. Неподалеку, на речке Манявке, расположен Манявский водопад — один из самых красивых карпатских водопадов.

На левом берегу реки Прут стоит город Коломыя, в старину — центр национально-освободительного движения опрышков. Самое известное здание города — Музей писанки: дом построен в форме огромной писанки (высота 13 м), а экспозиция представляет уникальную коллекцию традиционной украинской миниатюрной живописи на пасхальных яйцах, которых тут около 10 тыс.

ЛЮБОПЫТНЫЕ ФАКТЫ

■ Карпатский национальный парк — первый на Украине природный национальный парк. Он создан в 1980 г. в верховьях Прута и занимает общую площадь 50 тыс. га.

■ Пешеходную часть улицы Независимости (от площади Вечевой до улицы Франко) жители Ивано-Франковска прозвали «Стометровойкой», хотя ее реальная протяженность около 500 м.

■ По маршруту Выгода-Сенечев ходит «Карпатский трамвай» — туристический маршрут на базе узкоколейной железной дороги, созданной бароном фон Поппером в конце XIX в. для обслуживания горных лесозаготовок.

■ Возникновение города Тлумач относится к XII в., когда на перекрестке важных торговых путей, идущих из Галича на восток, было основано поселение толмачей (переводчиков). Именно этим и объясняется название поселения Толмач (на польском языке — Тлумач).

■ В этнографическом отношении Ивано-Франковщина состоит из Ополья, Покутья, Бойковщины и Гуцульщины. Их жители сохранили некоторые отличия в языке, одежде, культуре и быту.



Осень. В гуцульском селе Красник богато заготовили сена на зиму и обнесли заборчиком, чтобы коровы не съели все сразу.



БЛИЖНИЙ ВОСТОК

ГОРОД
В СИРИИ

ХОМС

На развалинах сказки



Гражданская война в Сирии, разгоревшаяся в 2011 году, фактически разрушила город Хомс. Боевые действия, начавшиеся как выступление оппозиции против властей, вскоре переросли в межконфессиональные и межэтнические конфликты, что привело к гибели тысяч мирных жителей от рук исламистских боевиков и сотням тысяч беженцев.

ОБЩИЕ СВЕДЕНИЯ

Местонахождение: восточное Средиземноморье.
Официальный статус: административный центр мухафазы Хомс.
Первое упоминание: 2300 г. до н. э.
Язык: арабский.
Этнический состав: арабы, палестинцы, курды, армяне.
Религии: ислам (преимущественно суннизм), христианство (православие).
Денежная единица: сирийский фунт.
Крупнейшая река: Оронт.
Крупнейшее озеро: Хомс.

ЦИФРЫ

Площадь: 48 км², агломерации — 104 км².
Население: 652 609 чел., агломерации — 750 501 чел. (2004 г.).
Плотность населения: 13596 чел/км², агломерации — 7216,4 чел/км².
Средняя высота над уровнем моря: 501 м.

КЛИМАТ

Умеренный тропический.
Средняя температура января: +7°C.
Средняя температура июля: +26,1°C.
Среднегодовое количество осадков: 429,4 мм.
Относительная влажность воздуха: 70%.

ЭКОНОМИКА

Центр сельского хозяйства, торговли и промышленности.
Промышленность: легкая (шелк и хлопок), пищевая (растительное масло и сахар), химическая (азотные удобрения), цементная, нефтеперерабатывающая.
Сельское хозяйство: растениеводство (пшеница, кукуруза, просо, хлопок, фрукты и овощи).
Традиционные ремесла: драгоценности, пояса и плащи.

ОТ ГЕЛИОГАБАЛА ДО АСАДА

История города Хомс — это история взлетов и падений.

Сирийский город Хомс находится на западе страны, в долине реки, которую древние греки называли Оронт, а арабы переименовали в Эль-Асы. Река относительно небольшая, несудоходная, воды ее забираются для орошения. С древности долина Оронта использовалась как торговый путь, связывавший побережье Средиземного моря, куда впадает река, с внутренними районами территории, где сейчас находится Сирия. В древности река была


судоходной, но с тех пор ее течение стало довольно бурным, на что указывает и позднее арабское название реки — «строптивая».

Хомс является главным связующим звеном между сирийскими городами в глубине территории и средиземноморским побережьем. Кроме того, этот город — центр большого сельскохозяйственного района, здесь довольно плодородные земли и достаточно влаги, в отличие от окружающих территорий. Причина в том, что

город находится между горами Антиливана на востоке и Береговым горным хребтом на западе. Горы препятствуют распространению дождевых облаков, и дожди идут в основном над этой территорией.

На юго-восток от города находится известное изобилием рыбы озеро Хомс, где сохранилась дамба древнеримских времен.

Более двух тысяч лет назад Хомс был известен под названием Эмеса. Здесь находился огромный храм



Такой вид открывался на довоенный Хомс с вершины цитадели Хомса — сооружения времен Средневековья.

бога солнца Элагабала, а название города — сокращение от имени этого бога. Позднее в арабской речи это название сократилось до Хомс.

Считается, что Эмесу основал Селевк I Никатор (около 358–281 гг. до н. э.), полководец Александра Македонского, после смерти Александра создавший Государство Селевкидов. В письменных источниках Эмеса упоминается в I веке до н. э. в труде греческого историка и географа Страбона (около 64/63 до н. э. — около 23/24 н. э.). В 64 г. до н. э. римский полководец Гней Помпей Великий (106–48 гг. до н. э.) присоединил Государство Селевкидов к Римской империи.

На всем протяжении существования Римской империи Эмесой правили цари-жрецы, два знатных жителя Эмеса стали римскими императорами — Гелиогабал (204–222 гг.), при котором Рим впал в неслыханный даже для этой империи разврат, и Александр Север (208–235 гг.), с которого и началось падение Римской империи.

Две тысячи лет назад Хомс был важным сельскохозяйственным

рынком: вокруг него находились обрабатываемые поля, по реке Оронт урожай перевозился в другие районы страны.

При императоре Луции Аврелиане (214–275 гг.), покорившем Пальмирское царство, Эмеса, которая всегда была связана торговлей с Пальмирой, пришла в упадок.

Во II–VII вв. в Эмесу пришло христианство. В 636 г. город был захвачен мусульманами, которые переименовали его в Хомс. После арабского завоевания Сирии сюда прибыли и поселились 500 спутников пророка Мухаммеда. Многочисленные христианские храмы были

уничтожены во время восстания 855 г., а христиане убиты или выселены.

В 1516 г. Хомс вместе с Сирией вошел в состав Османской империи, где утратил свое значение, превратившись в провинциальный город. Частью турецкого государства Хомс оставался, за исключением короткого периода египетского контроля в 1830-х гг., вплоть до образования Сирии после Первой мировой войны.

Во время сирийского конфликта, начавшегося в 2011 г., Хомс оказался в эпицентре боев между войсками президента страны Башара Асада (родился в 1965 г.) и силами оппозиции.



Такие небольшие лавочки по-прежнему встречаются на улицах Хомса.

ЛЮБОПЫТНЫЕ ФАКТЫ

■ Четыре жительницы Эмеса (Хомса) стали римскими императрицами: Юлия Домна (?–217 гг.), Юлия Меса (?–223 г.), Юлия Мама (180–235 гг.) и Юлия Соэмия (180–222 гг.).

■ Мечеть Ан-Нури Аль-Кабир построена на фундаменте византийской церкви, посвященной Святому Иоанну Крестителю, которая, в свою очередь, была построена на фундаменте языческого храма бога солнца Элагабала.



Хомс находится у подножия горного хребта Антиливан, на реке Оронт, разделившей город на восточную часть — полосу равнин, протянувшихся до оросительного канала Хомса, и западную — с современными кварталами. Через город проходят трубопроводы из нефтяных месторождений в Ираке и Сирии. В настоящее время жилые кварталы разрушены, нефтепроводы взорваны воюющими сторонами.

СРАЖЕНИЕ ЗА ХОМС

В результате сирийского конфликта от некогда благоденствовавшего Хомса мало что осталось.

До начала боевых действий в 2011 г. Хомс был третьим по величине городом в Сирии после Алеппо и Дамаска. После колоссальных разрушений, когда город был сровнен с землей, о нем можно говорить лишь в прошедшем времени.

Состав населения города отражал всю демографическую ситуацию в Сирии в целом: здесь проживали преимущественно арабы-мусульмане,

придерживавшиеся суннизма, а также алавиты — последователи шиитского направления ислама, и христиане — православные.

В Хомсе поддерживалась традиция фестивалей культуры, в которых принимали участие сторонники всех религий. Самым известным был ежегодный Фестиваль Пустыни, с шествием в традиционных костюмах жителей Сирийской пустыни (Бадия). Особое

Достопримечательности

■ **Исторические:** фрагменты средневековых стен, цитадель с воротами Баб-Шам (Дамасскими) и Баб-Пальмира, царский некрополь древнеримской эпохи, крепость Крак-де-Шевалье (Крак-де-л'Оспиталь, XI в.), остатки подземного монастыря и часовни Сирийской Арамейской церкви, древние рынки (сук).

■ **Культовые:** церковь Умм Аз-Зуннар (в честь пояса Девы Марии, построена в 59 г.), церковь Элиана Хомского (построена в 432 г.), мечеть Нур-ад-дина (XII в.), мечеть Ан-Нури Аль-Кабир (1129 г.), мечеть Халида ибн аль-Валида (1908 г.);

■ **Культурные:** Музей народного искусства.

Любопытные факты

■ В Турции реку Оронт называют Терс-Акан-Нехир, что означает «река, текущая вспять». Действительно, в месте впадения Оронта в Средиземное море создается впечатление, что река течет в обратном направлении. Оптическая иллюзия возникает из-за низкого уровня воды и сильных ветров.

■ В 1272 г., во время Девятого крестового похода, крепость Крак-де-Шевалье увидел английский король Эдуард I (1239–1307 гг.). Крепость привела венценосную особу в такой восторг, что король использовал Крак-де-Шевалье как образец для своих замков в Англии и Уэльсе.

■ Существует гипотеза, что Хомс — это на самом деле библейский Зобах, или Арам-Зобах.

■ В 1274 г. рядом с Хомсом произошла битва между войсками египетского фараона Рамзеса II и царя хеттов Муваталли II. Предположительно это была самая грандиозная в истории битва колесниц, в которой участвовали от пяти до шести тысяч этих боевых повозок.

место в культурной жизни города занимал Фестиваль Крак-де-Шевалье.

Средневековая крепость Крак-де-Шевалье или Крак-де-л'Оспиталь, построенная рыцарями ордена



Мечеть Халида ибн Аль-Валида (592–642 гг.) с гробницей этого известного и почитаемого исламского воина, одного из сподвижников пророка Мухаммеда.



Замок Крак-де-Шевалье считается одной из самых хорошо сохранившихся крепостей, сооруженных госпитальерами.

госпитальеров на вершине утеса высотой 650 м, находится в 65 км от Хомса. Крепость чудом сохранилась и в 2006 г. была внесена в Список Всемирного культурного наследия ЮНЕСКО.

Для Сирии Хомс, в отличие от других сирийских городов, имеет важнейшее стратегическое значение, чем и объясняются ожесточенные бои за этот город.

Провинция Хомс — самая большая и самая богатая провинция Сирии. Город находится в плодородном сельскохозяйственном регионе, в котором выращивается пшеница, зерновые (кукуруза), просо, хлопок, фрукты и овощи. Промышленность Хомса — нефтеперерабатывающий завод, заводы по производству удобрений, растительного масла и сахара. Далеко за пределами Сирии известны изделия его кустарных промыслов: драгоценности, пояса и плащи.

Стратегическое значение города еще и в том, что через него проходили нефте- и продуктопроводы на Дамаск, Халеб и Латакию. Все они взорваны в ходе боевых действий.

Конфликт разгорелся весной 2011 г., когда район Хомса был охвачен волнениями и протестными

выступлениями местного населения, быстро переросшими в массовые беспорядки. В Хомс были введены подразделения сирийской армии, которые начали вытеснять оппозиционеров, захвативших кварталы в старой части города.

Бои за Хомс — самые ожесточенные и кровопролитные за всю

историю борьбы официальной власти и оппозиции. Результатом этого стало разрушение христианских церквей и исход остатков христианского населения из Хомса. Почти полностью разрушен жилой сектор и вся городская инфраструктура. Взорваны все нефте- и газопроводы, нефтеперерабатывающий завод.



По новостным репортажам весь мир отслеживал, как «Жемчужина Сирии» с каждым днем блекнет, опаленная войной.