

АТЛАС

ЦЕЛЫЙ МИР В ТВОИХ РУКАХ

ШАНЬДУНСКИЙ ПОЛУОСТРОВ

Часть провинции
с многомиллионным
населением



203



ТАНЖЕР

СИНГАПУРСКИЙ ПРОЛИВ



ЮЖНЫЕ ШЕТЛАНДСКИЕ О-ВА



ЗАКАРПАТСКАЯ ОБЛАСТЬ

МАДУРАИ

16+



DeAGOSTINI

АТЛАС

ЦЕЛЫЙ МИР В ТВОИХ РУКАХ

ВЫПУСК № 203. СОДЕРЖАНИЕ

ШАНЬДУНСКИЙ ПОЛУОСТРОВ:

Полуостров на востоке Китая, на 350 км вдающийся в Желтое море. Полуостров — часть провинции Шаньдун. Эта вторая по численности населения провинция Китая, в ней живет более 95 млн человек. Столица, город Циндао, и наиболее динамично развивающиеся другие экономические центры провинции, а также его главные порты находятся на полуострове. При этом он остается экологически чистой территорией.

ТАНЖЕР:

Город на севере Королевства Марокко, на южном, африканском, берегу Гибралтарского пролива, в 14 км от Пиренейского полуострова. С его происхождением связаны древнегреческие мифы. Известен как город с V в. до н. э. Танжером владели карфагеняне, римляне, византийцы, вандалы, Арабский халифат, берберы, португальцы, испанцы, французы. Сегодня Танжер развивается как порт и курорт.

СИНГАПУРСКИЙ ПРОЛИВ:

Пролив, связывающий Южно-Китайское море Тихого океана и Андаманское море Индийского океана (через Малаккский пролив). С севера ограничен южной оконечностью полуострова Малакка и острова Сингапур, с юга — архипелагом Риау. С VII в. Сингапурский пролив является частью важного морского пути. Ныне имеет статус международного. Крупнейший порт пролива — Сингапур, входящий в четверку самых больших портов мира.

ЮЖНЫЕ ШЕТЛАНДСКИЕ ОСТРОВА:

Острова в южной части Атлантического океана, в 120 км к северу от Антарктического полуострова. У каждого из островов архипелага по крайней мере два названия: английское и русское. Первым открыл его в 1819 г. англичанин У. Смит, но первым описал и нанес на карту в 1821 г. российский мореплаватель Ф. Ф. Беллинсгаузен. На островах работают антарктические станции нескольких стран.

ЗАКАРПАТСКАЯ ОБЛАСТЬ:

Область на западе Украины, отделенная от остальной ее территории хребтами Карпатских гор. Здесь издавна жили славяне разных племен, венгры, румыны и другие этнические группы. И Закарпатье приобрело «лица необщее выражень» благодаря своей истории, культуре, укладу жизни. Но у всех народов, его населяющих, всегда было и остается их общее достояние — природа этого живописного края.

МАДУРАИ (МАДУРАЙ):

Город в штате Тамилнад (Тамил Наду) в Южной Индии, история которого началась около 2500 лет назад. Мадурай часто называют «городом одного храма», по знаменитому величественному храму Шри Менакши, посвященному супруге бога Шивы Парвати (Менакши — одно из ее воплощений) и самому Шиве. В городе есть и другие архитектурные памятники. Ежедневно Мадурай посещают до 15 тысяч паломников и туристов.



Марокко. Танжер. В Медине, Старом городе, внешне — все, как сотни лет назад.



Сингапурский пролив. Залив Марина-Бей. Ботанико-технологический парк «Сады в заливе».



Индия. Мадурай. Фрагмент скульптурного украшения храма Шри Менакши.

«АТЛАС.
Целый мир в твоих руках»
Выпуск № 203, 2013
Еженедельное издание

РОССИЯ

Издатель, учредитель, редакция:
ООО «Де Агостини», Россия
Юридический адрес:
105066, г. Москва, ул. Александра Лукьянова, д. 3, стр. 1.
Письма читателей по данному адресу не принимаются.

Генеральный директор: Николаос Скилакис
Главный редактор: Анастасия Жаркова
Финансовый директор: Наталия Василенко
Коммерческий директор: Александр Якутов
Менеджер по маркетингу: Михаил Ткачук

Свидетельство о регистрации средства массовой информации в Федеральной службе по надзору в сфере связи и массовых коммуникаций
ПИ № ФС 77-44668 от 20 апреля 2011 г.

Уважаемые читатели!
Для вашего удобства рекомендуем приобретать выпуски в одном и том же киоске и заранее сообщать продавцу о вашем желании покупать следующие выпуски коллекции.

Для заказа пропущенных номеров и по всем вопросам, касающимся информации о коллекции, заходите на сайт www.deagostini.ru, по остальным вопросам обращайтесь по телефону бесплатной «горячей линии» в России:

8-800-200-02-01;

Телефон «горячей линии» для читателей Москвы:

8-495-660-02-02

Адрес для писем читателей:
Россия, 600001, г. Владимир, а/я 30,
«Де Агостини», «Атлас. Целый мир в твоих руках».
Пожалуйста, указывайте в письмах свои контактные данные для обратной связи (телефон или e-mail).

Распространение: ООО «Бурда Дистрибушен Сервисиз»

УКРАИНА

Издатель и учредитель:
ООО «Де Агостини Паблшинг», Украина
Юридический адрес:
01032, Украина, г. Киев, ул. Саксаганского, д. 119.
Генеральный директор: Екатерина Клименко

Свидетельство о государственной регистрации печатного СМИ Министерства юстиции Украины
КВ № 15131-3703Р от 30.04.2009 г.

Для заказа пропущенных номеров и по всем вопросам, касающимся информации о коллекции, заходите на сайт www.deagostini.ua по остальным вопросам обращайтесь по телефону бесплатной «горячей линии» в Украине:

0-800-500-8-40

Адрес для писем читателей:
Украина, 01033, г. Киев, а/я «Де Агостини»,
«Атлас. Целый мир в твоих руках»
Украина, 01033, м. Киев, а/я «Де Агостини»

БЕЛАРУСЬ

Импортер и дистрибутор в РБ:
ООО «Росчерк», РБ, 220037, г. Минск, ул. Авангардная, 48а,
литера 8/к. Тел./факс: +375 17 331-94-41.
Телефон «горячей линии» в РБ:

+375-17-279-87-87

(пн–пт, 9.00–21.00)

Адрес для писем читателей:
Республика Беларусь, 220040, г. Минск, а/я 224,
ООО «Росчерк», «Де Агостини»,
«Атлас. Целый мир в твоих руках»

КАЗАХСТАН

Распространение:
ТОО «КТП «Бурда-Алатау Пресс»

Рекомендуемая цена:
69 руб., 12,90 грн, 15 900 бел. руб., 290 тенге.
Издатель оставляет за собой право увеличить рекомендуемую цену выпусков.
Издатель оставляет за собой право изменять последовательность номеров и их содержание.

Отпечатано в типографии: ООО «Компания Юнивест Маркетинг», 08500, Украина, Киевская область, г. Фастов, ул. Полиграфическая, д. 10.
Тираж: 75 000 экз.
© 2010–2013 ООО «Де Агостини»

ISSN 2075-0536

Информация к иллюстрациям

Обложка: Шаньдунский п-в, Китай. © DIOMEDIA

Шаньдунский п-в: © DIOMEDIA

Танжер: © DeAgostini Picture Library; © DIOMEDIA

Сингапурский пролив: © GETTYIMAGES / Peter Novacco / polymu; © DIOMEDIA

Южные Шетландские о-ва: © DIOMEDIA

Закарпатская область: © Эдуард Кислинский, Юрий Брыкайло, Антон Бобров, Дмитрий Мамлеев / Фотобанк Лори

Мадурай: © Владимир Журавлев, Дмитрий Рухленко / Фотобанк Лори; © DeAgostini Picture Library; © DIOMEDIA.

Дата выхода в России 28.12.2013.



ПОЛУОСТРОВ
В КИТАЕ



ШАНЬДУНСКИЙ ПОЛУОСТРОВ

Часть провинции
с многомиллионным населением



Водный павильон в городе Пэнлай. Перед ним на воде — персонажи даосской легенды «Восемь небожителей, или бессмертных, переплывают море». (Восьмой персонаж на снимке заслонен центральной фигурой Люй Дуйбиня, самого почитаемого «бессмертного».)

ОБЩИЕ СВЕДЕНИЯ

Полуостров в восточной части Китая, северо-восточная часть провинции Шаньдун.

Разговорное название: Лу.
Географическое название провинции со времен Периода Весны и Осени (772–452 гг. до н. э.): Шаньдун.

Название провинции при династии Мин (1368–1644 гг.): Шаньдун Бу Чжень Сы.

Язык: северокитайский, самый распространенный из китайских (ханьских) языков, в Европе обычно называемый мандаринским.

Этнический состав: хань — 99,3%, хуэй — 0,6%, маньчжуры — 0,1%.

Религии: буддизм, конфуцианство (хотя, строго говоря, это не религия, но так принято считать), даосизм.

Денежная единица: юань.

Крупнейшие города: Циндао (столица провинции Шаньдун), Яньтай, Вэйхай, Вэйфан, Жичжао.

Важнейшие порты: Циндао, Яньтай, Пэнлай.

Крупнейшие реки: Хуанхэ, Вэйхэ.

Крупнейшие озера: Дунпинху, Душаньху.

Важнейший аэропорт: Циндао Лютин (международный).

КЛИМАТ

Переходный от субтропического морского к континентальному, умеренно-муссонный.

Средняя температура января: от -5 до $+1^{\circ}\text{C}$ (в зависимости от высоты местности и близости к морю).

Средняя температура июля: от $+24$ до $+28^{\circ}\text{C}$.

Среднегодовое количество осадков: от 550 до 950 мм.

ЗА ВЕЛИКОЙ СТЕНОЙ ЦИ

Ограждать свою территорию от врагов сплошной стеной, как и многое другое, придумали китайцы. На Шаньдунском полуострове была такая преграда для защиты от кочевников и других государств — Великая стена Ци. Это самая древняя часть Великой Китайской стены.

Археологические находки на полуострове свидетельствуют, что люди здесь жили с эпохи палеолита, 400–500 тыс. лет назад, период неолита характеризуется археологическими культурами бэйсинь (7300–6100 гг. до н. э.), давэнькоу (3700–3100 гг. до н. э.) и луншань (4300–2500 гг. до н. э.). Вся территория провинции Шаньдун с древнейших времен находилась под сильным влиянием народа хань, его испытывал и тайско-индонезийский этнос ли (самоназвание — лай), до появления

ханьцев населявший в основном Шаньдунский полуостров. Во время эпохи Периода Весны и Осени (771–452 гг. до н. э.) самыми влиятельными государствами на полуострове были Ци и Лу. Лу по сравнению с Ци было совсем небольшим, но выигрывало в другом: оно славилось на весь Китай как интеллектуальный центр. В следующий Период Сражающихся царств (453–221 гг. до н. э.) Ци воздвигло стену длиной около 600 км, проходившую в том числе и по священной горе Тайшань. Руины стены Ци,

строившейся из камней на земляном основании, местами сохранились. В 249 г. до н. э. Лу было захвачено южным государством Чу, а в 221 г. до н. э. Ци было покорено империей Цинь.

ЦИФРЫ

Длина: 350 км.

Площадь провинции Шаньдун: 157 100 км².

Население провинции Шаньдун: 95 793 065 чел. (2010 г.).

Плотность населения провинции: 609,8 чел/км².

Самая высокая точка полуострова: пик Гигант горы Лаошань (1132 м).



Сохранившийся фрагмент древней Великой стены Ци.

При следующей династии, Хань (206 г. до н. э. – 220 г. н. э.), на месте Шаньдуну было создано две провинции: Цинчжоу на севере и Яньчжоу на юге. В 412 г. на полуостров морем прибыл известный буддийский монах и путешественник Фа Сянь (337 – ок. 422 гг.),

гора Лаошань была объявлена буддийской святыней, и население полуострова, впечатленное красноречием Фа Сяня и буддистскими сутрами, которые он перевел на китайский, нашло идеи буддизма близкими себе. При династии Тан (618–907 гг.), благодаря шелководству и ткачеству, полуостров процветал, в Китае это время вообще считается «золотым веком». В период Пяти династий и Десяти царств (907–960 гг.) Шаньдун входил в состав Пяти династий, управлявших Севером Китая. В 1280 г. Китай захватили монголы, а китайским императором монгольской династии Юань (1280–1368 гг.) стал великий хан, внук Чингисхана Хубилай. Марко Поло назвал его Кублай-хан, это имя производилось также как Кубилай (1215–1294 гг.). Это было тяжелое время

для всего Китая, население страны сокращалось. И на Шаньдунском полуострове — в том числе. Монголы постоянно вели войны, а с китайским населением обращались жестко и даже в отдельных случаях жестоко. Шаньдун возродился и обрел границы, остающиеся почти такими же и в наше время, при династии Мин (1368–1644 гг.).

В XIX в. полуостров оказался под влиянием западных держав. В 1860-х гг. Яньтай получил статус свободного порта, и сюда устремились торговые суда из разных стран Западной Европы и России. В 1895 г. в ходе Японо-китайской войны 1894–1895 гг. Япония захватила порт Вэйхай и уничтожила остатки Бэйянского флота. В 1898 г. Китай сдал в аренду Германии Циндао, а в 1898 г. Великобритании — Вэйхай. В 1905 г. немцы построили железную дорогу между Цзинанем и Циндао. В 1914 г. японцы сумели выдворить немцев из Циндао. По решению международной Вашингтонской «морской» конференции 1921–1922 гг. в 1922 г. Китаю был возвращен Циндао, а в 1930 г. — Вэйхай. В 1937–1945 гг. в ходе сначала II Японо-китайской войны, а затем Второй мировой войны полуостров был оккупирован Японией. До июня 1949 г. им управлял Гоминьдан, но в ходе гражданской войны в Китае под натиском коммунистических частей войска Чан Кайши отступили. 1 октября была провозглашена КНР. История полуострова от этой даты до наших дней совпадает со всеми перипетиями в жизни страны. Нынешнее ее состояние — экономический подъем.

ЭКОНОМИКА

Полезные ископаемые: нефть, железная руда, бокситы, графит, магнетит, золото, сапфиры, алмазы, добыча брома из подземных скважин и морской соли.

ВВП провинции Шаньдунь: \$803 000 млн (2012 г.).

ВВП на душу населения в провинции Шаньдунь: \$8392 (2012 г.).

Промышленность: горнодобывающая, нефтеперерабатывающая, машиностроительная, фармацевтическая, текстильная, швейная, пищевая, производство электроники и строительного оборудования, индустрия высоких технологий.

Портовая индустрия.

Сельское хозяйство: выращивание пшеницы, проса, риса, гаоляна (сорго), кукурузы, чая, соевых бобов, батата. Основные технические культуры: хлопчатник, арахис, табак, конопля. Плодоводство и виноградарство. Разведение тутового шелкопряда.

Рыболовство, добыча креветок, морских гребешков, трепангов, морских ежей, голотурий (морских огурцов), разведение моллюсков на фермах.

Сфера услуг: финансовые, транспортные и бизнес-услуги, в портах — стивидорские, логистические услуги; торговля, туризм.

ЛЮБОПЫТНЫЕ ФАКТЫ

■ При трех правителях государства Ци в Период Весны и Осени премьер-министром был мудрый и остроумный Янь Ин (годы жизни точно неизвестны). Однажды Янь Ин прибыл для переговоров в государство Чу, с которым Ци враждовало. Янь Ин был очень маленького роста, и царь Чу придумал, как унижить его. Он не стал открывать ворота столицы, а стражники по его приказу предложили Янь Ину проползти через отверстие в основании городской стены. Янь Ин на это ответил: «Наверное, правитель государства Чу хочет этим подчеркнуть, что я приехал в государство собак? Если это так, то я проползу к вам через эту собачью дыру». Царь Чу скрепя сердце приказал открыть ворота.



Парк Чжуншань в городе Циндао. Он назван в честь Сунь Ятсена, имя которого при рождении было Сунь Чжуншань.



ДОСТОПРИМЕЧАТЕЛЬНОСТИ

■ **Объекты Всемирного наследия ЮНЕСКО в провинции Шаньдун:** храм Конфуция и кладбище Кунлинь, на котором похоронен Конфуций и тысячи его потомков, усадьба клана Кун в Цюйфу, священная гора Тайшань: храм Небесного Императора; всего 22 храма, 97 руин, 819 каменных плит, 1018 рисунков и надписей на скалах, руины Великой стены Ци; самая почитаемая из пяти священных гор Китая.

■ **Буддийские монастыри и храмы:** Чишань с поющими фонтанами, Боланьнан, Фахуаюань.

■ **Город Циндао:** национальный парк с горой Тысячи Будд (фигуры будд высекались в известняковой скале высотой 258 м в эпоху Суй (581–618 гг.); древние строения: Зал Высокого Стремления, павильон для наблюдения за волнами, павильон для наблюдения за журавлями, мост «Чжанын» с восьмиугольной беседкой (1891 г.), район Бадагуань, где сохранились здания, построенные архитекторами России, Англии, Германии, США, Японии, Дании и др. стран, 72 источника, 4 из них — Баоту, Черный Тигр, Жемчужный и пруд Пяти Драконов — известны со времен династии Цинь (221–206 гг. до н. э.), озеро Даминху, красоту которого описал Марко Поло, мост Циндао Гайвань (2010 г.), музей провинции Шаньдун, военно-морской музей, музей пива, парк Чжуншань и Лу Синь.

■ **Город Пэнлай:** водный городок Пэнлай, павильон (замок) Пэнлай (XI в.), форт Пэнлай (XVII в.), «пейзажный район» Пэнлай-Чандао. Чандао (Чаншань) — архипелаг из 32 островов. Этот пейзажный район в Китае называют «земным раем» за то, что здесь часто появляются миражи в туманах, благодаря чему родилась знаменитая китайская легенда «Восемь небожителей переплывают море».

Шаньдунский (Цзяодунский) полуостров — самый крупный полуостров Китая. Он вдаётся в Желтое море на 350 км. Самой северной точкой полуострова считается устье реки Сяоцинхэ в городе Шоугуан, а южной — хребет Ишань и древняя стена государства Ци. Западные границы полуострова четко не определены, и таковыми считаются территории городских округов Вэйфан, Гаоми, Цзяочжоу, Циндао и Жичжао. С севера полуостров омывают воды залива Бохайвань.

На другом его берегу расположен полуостров Ляодун, а на противоположном берегу Желтого моря — Корейский полуостров.

Побережье полуострова изрезано множеством заливов и бухт. Внутренний рельеф формируется холмами, средняя высота которых — около 200 м, и невысокими горами.

ЧТО ПОДХОДИТ ДЛЯ ЖИЗНИ

Город Вэйхай включен ООН в список 100 городов, «экологически чистых и благоприятных для жизни». Но никакой разительной разницы между этим городом и другими населенными пунктами полуострова нет, просто Вэйхай — лучший среди них.

На земле, где в городе Цюйфу родился и умер великий философ Кун-цзи, более известный как Конфуций (ок. 551–479 гг. до н. э.), существование «городов контрастов» в принципе невозможно. Основная идея конфуцианства состоит в том, что гармония — необходимое условие всеобщего космогонического порядка и равновесия. Реальная жизнь весьма далека от философских умозаключений, и все же учению

«великого мужа» Кун-цзи в Шаньдуне люди стараются по возможности следовать. И это хорошо заметно.

На полуострове, как и во всей провинции, действует программа сбалансированного экономического развития. Работают технопарки, в китайской терминологии — «высокотехнологические зоны промышленного развития», в городах Цзинань (этот парк ориентирован прежде всего на экспорт, размещены филиалы

компаний LG, Panasonic, Volvo, Sanyo); Циндао (отечественные информационные технологии, биотехнологии, новые композитные материалы, в частности для медицины, новая энергетика, оборонная технология); Вэйфан (наука на службе экологии, в частности экологии моря, а также разработка новых научных методов в торговле); Вэйхай (разработка инноваций в области науки, образования и культуры), создание



В центре города Циндао, столицы провинции Шаньдун.

и испытание новейших экономических методов и промышленных технологий ведут аналогичные парки в городах Яньтай и Цзибо. При большинстве парков работают также экспортные и таможенные зоны, а порт Циндао — зона беспошлинной торговли.

По этому перечислению может создаться впечатление, что природа полуострова находится под техногенным прессом. Но это совсем не так. Достаточно сказать, что на втором месте по объему выпускаемой промышленной продукции на полуострове стоит... вино. А вся провинция Шаньдун выпускает 40% китайских вин из винограда европейских сортов, которые здесь, на рыхлых и богатыми различными минералами почвах полуострова, в мягком, теплом климате, на пологих холмах, чувствуют себя прекрасно. Так же как и другие сельскохозяйственные

и технические культуры. Именно стремлением как можно более рационально использовать прежде всего богатство почв объясняется тот факт, что животноводство на полуострове не очень развито. Разводят здесь и крупный рогатый скот, и овец, и коз, и птиц, но в небольшом количестве.

Однако местных продуктов всех видов вполне хватает для блюд шаньдунской кухни, или кухни Лу (и тут опять нельзя не вспомнить Конфуция), которую сами китайцы считают самой богатой и изысканной, несколько при этом не умаляя достоинств других кулинарных школ. Знатоки ценят не только вкусовое разнообразие шаньдунской кухни, но и особенно символический (вполне серьезно) смысл

❖ ДОСТОПРИМЕЧАТЕЛЬНОСТИ

- **Город Яньтай:** гора Яньтайшань с маяком 1368 г., комплекс посольств (1862–1932 гг.), музей виноделия «Чжан Юй», пляжи, океариум, горячие минеральные источники, Ботанический сад, о. Чжифу.
- **Город Вэйхай:** природные достопримечательности, сафари-парк, о. Люгун.
- **Гора Лаошань (одна из священных гор Китая, национальный парк):** даосский монастырь-дворец Тайцзин (XIV в.), водопады и минеральные источники.
- Горы Уфэншань.

каждого блюда; он заключается в том, что ни один вкус не подавляет другой, они деликатно оттеняют друг друга. Эти произведения шаньдунских поваров, использующих чаще всего рыбу, морепродукты и овощи, — нежирные, легкие, готовятся на открытом огне, варятся в основном на пару, а подаются, как правило, оформленными по всем правилам фен-шуй.

Из современных сооружений на полуострове наиболее известен мост Циндао Гайвань через залив Цзяочжоу, соединяющий город Циндао и его промышленный спутник Хуандао. Это второй в мире по длине мост (общая длина — 26 707 м) и первый по длине мост, пролегающий над водным пространством.

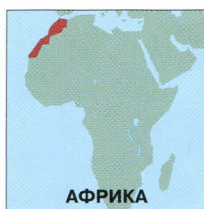
Вэйхай же представляет собой редкое сочетание большого современного города с населением более 2,5 млн человек и курорта с пляжами, парками и досуговыми центрами. Есть в Вэйхае и свой даунтаун, работают предприятия, но никто никому не создает проблем, по крайней мере крупных, а мелкие недоразумения жители полуострова умеют улаживать с полуслова, это у них, что называется, в крови.

❖ ЛЮБОПЫТНЫЕ ФАКТЫ

- Однажды Конфуций спас государство Лу, которому угрожало государство Ци. Он отправил своего ученика Цзигуна в Ци. Ученик сумел внушить военачальнику Ци, что стратегически правильнее и выгоднее будет аннексировать государство У. После чего Цзигун немедленно перебрался в У и сообщил его царю, что Ци собирается захватить его земли. Государство У нанесло превентивный удар Ци. А Цзигун в это время был уже в государстве Цинь и убедил его властителя укротить агрессора У. Началась затяжная война между Ци, У и Цинь. Про Лу все благополучно забыли. О Конфуции и государстве Лу европейцам поведал Марко Поло (1254–1324 гг.) в своей книге о путешествии в Китай.
- Знаменитые во всем мире китайские супы из акулиных плавников и ласточкиных гнезд родом с Шаньдунского полуострова.



Виноградные плантации вблизи Пэнлая.



АФРИКА

ГОРОД
В МАРОККО



ТАНЖЕР

Юго-западные ворота
Гибралтарского пролива



*Паром, направляющийся в Европу,
на выходе из пассажирского порта Танжера.*

ОБЩИЕ СВЕДЕНИЯ

Крупный город и порт в Марокко, второй по значению экономический центр страны (после Касабланки), административный центр региона Танжер-Тетуан и префектуры Танжер-Асилах.

Административно-территориальное деление:
13 округов.

Языки: официальные — арабский и берберский, широко употребляются также французский и испанский.

Этнический состав:
арабы — 82%, берберы — 13%, европейцы (французы, испанцы, немцы, итальянцы, бельгийцы, швейцарцы, англичане, американцы, португальцы, русские) — около 3%, сефарды (субэтническая группа евреев) — 2%.

Религии: ислам (суннитского толка), христианство (католицизм, протестантизм), иудаизм.

Денежная единица:
дархем.

Крупнейшая река: Суани; водоснабжение осуществляется в основном из артезианских скважин.

Важнейший аэропорт:
Ибн-Батута (международный).

ЦИФРЫ

Площадь: 120 км².

Население: 907 000 чел. (2008 г.).

Плотность населения:
7558,3 чел./км².

Самая высокая точка:
145 м.

КЛИМАТ

Средиземноморский субтропический.

Средняя температура января: +12,5°C.

Средняя температура июля: +23,5°C.

Среднегодовое количество осадков: 735 мм.

ОПЛОТ РАЗНЫХ ЦИВИЛИЗАЦИЙ

Такова была историческая роль Танжера начиная с глубокой древности. Решающим фактором тут было его географическое положение.

Танжер находится на северной оконечности Африки и на севере Королевства Марокко. До Испании от него всего 14 км. Здесь, у мыса Спартель, сходятся воды Атлантического океана и Средиземного моря.

Люди, согласно данным археологии, жили на африканском берегу Гибралтарского пролива с каменного века. Происхождение названия Танжер связывают с двумя версиями. Одна из них содержится в древнегреческом мифе об Антее, сыне Посейдона и Геи, и Геракле. Антей получал

свою невероятную силу от матери Геи (Земли), прикасаясь к ее телу. Геракл во время их схватки сумел поднять Антея над землей и держал его, пока тот не задохнулся. Потом Геракл женился на вдове Антея Тинге, а их сын Софакс основал город и назвал его в честь матери — Тингис. Диодор, сын Софакса, впоследствии покорил много африканских народов. Мифы — поэтические творения, но историкам известно, что нередко они переплетены с подлинными событиями. Много веков спустя римляне (у которых Геракл стал

Геркулесом) раскопали холм Харф в Тингисе, где, по мифу, был похоронен Антей, и нашли там много костей. Иначе говоря, миф мог рассказывать на самом деле о битве двух армий. По другой, берберской мифологической версии, название города произошло от имени женского божества Тинжис (Тинга). Удивительнее всего то, что версии совпадают по звучанию имен собственных, это косвенно подтверждает гипотезу о том, что за обоими мифами стоят значительные события, происходившие в действительности.



Вид на Танжер с мыса Малабата.

В датах же история города выглядит так. Приблизительно в IX в. до н. э. к этому берегу, с большой степенью вероятности, могли приставать финикийцы. Карфагеняне обосновались здесь в начале V в. до н. э., они, собственно, и основали город, но хозяйничали в этих местах и раньше. В 82 г. до н. э. Тингис попал под власть Рима, в 38 г. до н. э. Цезарь присвоил ему статус свободного города, в 42 г. н. э. император Клавдий сделал его столицей провинции Тингитанская Мавритания. В 429 г. город захватили вандалы. В 534 г. Танжер переходит под управление Византии и остается под ним до 682 г. В 706 г. город захватывают арабы, и началась исламизация Танжера. До XV в. городом (в разные периоды) владели Идрисиды, Альморавиды, Альмохады и другие арабские династии, а также берберское королевство Фес. В 1415 г. начинается португальская экспансия в Северную Африку.

Танжер португальцы взяли с четвертой попытки, в 1471 г. (принимали Танжером). Иберийская уния (династический союз Испании и Португалии) правила городом в 1580–1640 гг. В 1661 г. английский король Карл II женился на португальской инфанте Екатерине Браганса, принесшей ему в приданое Танжер. В 1679 г. город штурмовал султан Марокко Мулай Исмаил ибн Шериф. Танжер устоял, но англичане сочли благоразумным оставить его. И в 1684 г. оставили, но, чтобы враг не слишком торжествовал, разрушили город и порт. Исмаил отстроил Танжер заново, но прежнюю свою стратегически важную роль город утратил. В 1905 г. Танжер вновь оказался в эпицентре международного конфликта. Контекст его состоял в том, что по англо-французскому

соглашению 1904 г. Марокко вошло в сферу влияния Франции. Германия была резко против этого, и в 1905 г. немецкий император Вильгельм II прибыл в Танжер, заявив, что наносит визит султану Марокко как «независимому монарху», и призвал созвать международную конференцию для защиты суверенитета Марокко. Конфликт между Францией и Германией был улажен усилиями дипломатов к 1912 г., но резких заявлений с обеих сторон делалось много, это была, как выражались тогда, «пушечная дипломатия», и Первая мировая война вполне могла начаться двумя годами раньше, чем началась. Однако тогда мир устоял, по Фесскому договору 1912 г. Марокко стало протекторатом Франции, а Танжер получил статус особой зоны.

ЭКОНОМИКА

Портовая индустрия. Морской международный грузовой, пассажирский и рыболовецкий порты.

Пассажирское паромное сообщение с Испанией, Гибралтаром, Францией и Италией.

Промышленность: химическая, металлургическая, металлообрабатывающая, цементная, текстильная, пищевая, судостроение. В городе четыре промышленных парка, два из которых имеют статус свободной экономической зоны. Порт также — свободная экономическая зона.

Традиционные ремесла: изделия из дерева и серебра, традиционная одежда и обувь.

Сфера услуг: логистические, стивидорские, транспортные услуги, торговля, туризм.



Древняя Касба Танжера в самой высокой части Медины.



ДОСТОПРИМЕЧАТЕЛЬНОСТИ

- Медина (Старый город).
- Крепость Касба (1771 г., построена португальцами, «касба» по-арабски и означает «крепость»).
- Бывший дворец султана Дар-эль-Махзен (1684 г., находится на территории Касбы), расположенный в нем музей древностей со знаменитой римской мозаикой «Путешествие Венеры» и марокканского искусства.
- Другие музеи: американской дипломатической миссии в здании старого представительства США, военных миниатюр Форбса, археологии, этнографии, Фонда Лорен в бывшей синагоге (история Танжера с 1890 по 1960 г.), современного искусства (марокканское искусство XX–XXI вв.).
- Великая мечеть (1684 г.), мечеть Мухаммеда V, мечеть Сиди-Бу-Абид (1917 г.).
- Англиканская церковь Сент-Эндрю в мавританском стиле (1905 г.).
- Здание Театра Сервантеса (ар-нуво, 1913 г.).
- Сады Мендубия (деревья, которым более 800 лет).
- Рынки Гран-Сокко и Пти-Сокко.
- Поблизости: Геракловы гроты (в 18 км), Азела, городок древнего происхождения (в 40 км): касба Азела, Медина, дворец шерифа Ахмеда-эль-Райсуни; руины древнеримского поселения Котта.

ЛЮБОПЫТНЫЕ ФАКТЫ

- Во время прилива Геракловы гроты заполняются морской водой, вход в них открывается лишь во время отлива, и, как считается, по своим очертаниям этот вход напоминает перевернутую карту Африки.

Танжер, расположенный амфитеатром у побережья одноименной бухты Гибралтарского пролива, принято делить на четыре основные части: Старый город, или Медину; Новый город, границы которого на севере обозначают пляж и порт, на юге — холмы предгорий горного хребта Эр-Риф, на западе — Медина, на востоке район Малабата; район Малабата на одноименном мысе — самая малонаселенная, отчасти сельская, часть Танжера, и район Ла-Монтань на мысе Спартель — самая престижная, благоустроенная и зеленая его часть.

«ГОРОД ЧУЖИХ»

Таково арабское прозвище Танжера. Неизвестно точно, когда оно появилось, но в период с 1912 по 1956 г. оно точно отражало то, чем являлся Танжер.

Тогда он назывался Международная зона Танжер. В эту зону входила и прилегающая к городу территория, общая площадь зоны составляла 373 км², примыкающее водное пространство — около 7 км². Жило здесь в начале XX в. около 40 тыс. человек. Из них 7,5 тыс. — испанцы; 1,5 тыс. — уроженцы других западноевропейских стран; около 10 тыс. евреев, в основном испаноязычных сефардов; берберов народности риф — около 15 тыс. и около 5 тыс. арабов. Формально Международная зона Танжер обладала особым статусом, но с точки зрения международного

права этот статус имел существенные пробелы, зато был четко прописан в документах Фесского договора 1912 г., и на роль лидера в зоне вышла Франция. В 1923 г. Франция, Великобритания и Испания закрепили статус Танжера как международной демилитаризованной нейтральной зоны специальной конвенцией, подписанной в Париже, в 1928 г. к ним номинально присоединились Италия, Португалия, Бельгия, Голландия. Впрочем, неофициально в Танжере эти страны все-таки действовали, и не только они. В это время Танжер приобретает славу космополитичного центра тайных

переговоров и сделок дипломатов и секретных агентов, а также криминальной столицы контрабандистов, наркодельцов и прочих сомнительных личностей. Полюбила Танжер и эксцентричная европейская богема. 14 июня 1940 г. в Париж вошли гитлеровские войска, и буквально в тот же день Испания, воспользовавшись ситуацией, оккупировала Танжер. Статус международной зоны был восстановлен 31 августа 1945 г. В 1956 г. была провозглашена независимость Марокко от Франции, а в 1957 г. Танжер, воссоединившись с Королевством Марокко, потерял все свои



Официальное название Гран-Сокко — площадь имени 9 апреля 1947 года, но оно почти не употребляется.



Особняк в старой части Танжера.

особые позиции. Большинство европейцев и евреев покинули его, сейчас здесь живут в основном арабы и берберы. Однако свой особый дух Танжер не утратил. Это самый европеизированный город страны. Более всего это заметно в его языковой и культурной среде: французским, испанским и немного английским владеет большинство населения; в городе проводятся кинофестиваль, международный фестиваль любительских театров, фестиваль «Тан-джаз» и популярный музыкальный фестиваль «Средиземноморские ночи».

В последнее десятилетие в Танжере принят курс на переориентацию его экономики в пользу увеличения количества рабочих мест, объема экспорта, создания добавленной стоимости и роста иностранных инвестиций с одновременным расширением

сферы услуг. При этом предполагается сокращение промышленной зоны города. Новации коснулись, прежде всего, порта. В 2007 г. вступила в строй первая очередь нового порта Танжер-Мед («Танжер-Средиземноморский»), расположенного примерно в 40 км к востоку от города. К 2015 г. Танжер-Мед должен заработать на полную мощность, а это означает, что он ежегодно будет обрабатывать 8 млн контейнеров, принимать и отправлять до 7 млн пассажиров, до 700 тыс. грузовиков, 2 млн автомобилей, 10 млн тонн нефтепродуктов. И станет крупнейшим портом Африки.

Сам же город намечено развивать как курорт, благо для этого есть все природные условия: прекрасный


климат, пляжи, близость гор. Не менее интенсивными темпами, чем портовые терминалы, возводятся новые отели, среди которых преобладают пятизвездочные, и вся остальная необходимая для курортной зоны инфраструктура. Старый порт перестраивается в яхтенную гавань — так называемую марину. Есть у этой программы модернизации города второй, но не менее важный план. В 1982 г. в Танжере жило 250 тыс. человек, в наше время его население приближается к миллиону, и строительство доступного благоустроенного жилья — основной канал, в который планируется в первую очередь направлять доходы от реализации всех масштабных проектов.

ЛЮБОПЫТНЫЕ ФАКТЫ

■ Уроженец Танжера Ибн Баттута (1304—1377 гг.), великий путешественник и купец, побывал за свою жизнь в разных краях, эквивалентных 44 современным странам (в основном это страны исламского мира). Его «одиссея» вообрала в себя 117 500 км пути. Столь точно это удалось установить потому, что Ибн Баттута вел свои записки со скрупулезной точностью. Однако ему было присуще и поэтическое видение мира. Самая известная его книга называется «Подарок созерцающим о диковинках городов и чудесах странствий».

■ Королевство Марокко было в числе первых стран мира, признавших независимость США. В 1821 г. в Танжере была открыта первая дипломатическая миссия США.

■ В Танжере жило немало известных людей. Среди них Джузеппе Гарибальди; многие художники и писатели — Эжен Делакруа, Анри Матисс, Теннесси Уильямс, Сэмюэль Беккет, Орсон Уэллс, Уильям Берроуз и другие. Среди рок-музыкантов и кинозвезд XX в. Танжер также был весьма популярен.



Из окон отеля «Континенталь» (XIX в.) открывается великолепный вид на Гибралтарский пролив.



МОРЯ И ОКЕАНЫ

ПРОЛИВ
В БАССЕЙНЕ
ТИХОГО ОКЕАНА

СИНГАПУРСКИЙ ПРОЛИВ



Морской коридор международного значения



*Нефтеналивные транспортные суда на рейде
Сингапурского порта.*

ОБЩИЕ СВЕДЕНИЯ

Пролив, соединяющий Южно-Китайское море и Андаманское море (через Малаккский пролив).

Статус: международный пролив (по регламентам Международного морского права). Прибрежные акватории принадлежат Сингапuru и Индонезии.

Важнейшие порты:

Сингапур, о. Батам — Секупанг; строится большой порт Азии, о. Бинтан — Танджунг-Пинанг.

Крупнейшие острова:

Сингапур, Бинтан, Батам.

Денежные единицы: сингапурский доллар (Сингапур), индонезийская рупия (Индонезия).

Важнейший аэропорт:

Чанджи в Сингапуре (международный).

ЦИФРЫ

Длина: 114 км.

Ширина: 12–37 км.

Глубина судоходной части: 22–60 м.

Соленость: 32–34‰.

Скорость приливно-отливных течений — до 1,6 узла (3 км/ч), высота прилива — до 3 м.

КЛИМАТ

Экваториальный муссонный.

Средняя температура января: +26,5°C.

Средняя температура июля: +27,9°C.

Среднегодовое количество осадков: 2400 мм.

Средняя температура воды в январе: +26°C.

Средняя температура воды в июле: +30°C.

НА ГЛАВНОМ МОРСКОМ ПУТИ

Главным морским путем, не только в оценочном смысле, а и в профессиональной терминологии моряков всего мира, принято называть основной маршрут следования кораблей из Тихого в Индийский океан вдоль берегов и островов Южной Азии.

Сингапурский пролив — важнейшее звено этого пути.

Название это очень давнее. Только в Средние века оно звучало не-много иначе: Великий морской путь — по аналогии с Великим шелковым путем. Хотя о Великом морском пути известно гораздо меньше, чем о его сухопутном дублере, но значение он имел не меньшее, а в некоторые эпохи и большее. Одно уточнение: о нем в Европе известно меньше, чем о пути по суше, во всяком случае, до проникновения в Юго-Восточную Азию португальцев в XVI в., а вот в Азии, Африке очень хорошо знали, что китайские мореходы начиная с VII в. активно курсировали вдоль берегов Южной Азии и доходили до Индии.

Через Южно-Китайское море, Сингапурский и Малаккский проливы они выходили в Андаманское море и далее шли по Индийскому океану. Одно из описаний такого путешествия, длившегося с 689 по 695 г., оставил китайский монах И Цин. С XIII в. китайцы совершали уже дальние морские переходы из портов Поднебесной, которая простиралась тогда от Маньчжурии до Вьетнама (для удобства мы употребляем современные географические названия). Вспомним и то, что компас — китайское изобретение эпохи Сун (960–1279 гг.). Путешествовали прежде всего купцы, везли они шелк, фарфор, бронзовые изделия,

а возвращались с пряностями, золотом, ценной древесиной и т. д. Есть письменные свидетельства того, что флотилия императорского адмирала Чжен Хэ (1371–1435 гг.) посетила свыше 56 стран и крупных городов Юго-Восточной Азии и бассейна Индийского океана. Корабли Чжен Хэ достигали Аравии и Юга Африки, а по некоторым предположениям, и Австралии.

ЭКОНОМИКА

Судоходство.

Портовая индустрия.

Судоремонт.

Рыболовство (в прибрежных водах), добыча креветок и морских моллюсков.

Туризм.



Острова Риау — одноименная провинция Индонезии.

(Существуют китайские карты той эпохи, на которых достаточно точно обозначены берега юго-западного побережья Африки.) В 1433 г. император Чжу Цзаньчжи положил конец дальним морским путешествиям своих подданных. По каким причинам, можно лишь догадываться, вероятно, Великий шелковый путь казался ему более выгодным. Но несомненно, что Васко да Гама (1460/1469–1524 гг.), обогнув в 1497 г. мыс Доброй Надежды и услышав от аборигенов о желтолицых мореплавателях,

воспользовался на пути в Индию именно маршрутом Чжен Хэ.

Ныне Сингапурский пролив носит статус международного, то есть открытого всем странам мира для

беспрепятственного мореплавания и воздушной навигации. Поскольку судоходство в нем чрезвычайно интенсивное, рыбу здесь ловят лишь в прибрежных водах, хотя, конечно же, пролив, как все тропические воды, чрезвычайно богат планктоном и рыбой (более 100 видов, в том числе десятки видов акул). Основные промысловые рыбы здешних вод — тунец, южная сельдь, сардины, скумбрия, морской угорь, рыба-сабля. Для коралловых рифов у берегов пролива характерно множество видов членистоногих (крабы, морские раки и рачки, креветки и т. д.) и моллюсков.

Геологическое происхождение острова Сингапур, давшего название проливу, связано с Евразийской литосферной плитой и Суматро-Яванской океанической впадиной. Сингапур не что иное, как продолжение полуострова Малакка. Самые древние породы острова Сингапур геологи датируют палеозоем. Окончательно сформировалась Сингапурская группа островов около 11 000 лет назад, после завершения последнего периода оледенения. Берега островов залива в основном низменные, холмы над водой поднимаются лишь кое-где на острове Сингапур, а высшая его точка — 163 м.

Сингапур одновременно и остров, и государство, и его столица. Сингапурский порт наряду с Гонконгом, Роттердамом и Шанхаем один из крупнейших портов мира. До 2005 г. он был самым крупным по грузообороту, пока его не опередил Шанхай.

❗ ЛЮБОПЫТНЫЕ ФАКТЫ

■ Из Южно-Китайского моря в Сингапурский пролив суда входят, ориентируясь на маяк Хорсберг. Маяк назван так в честь знаменитого гидрографа Британской Ост-Индской компании шотландца Джеймса Хорсберга (1762–1836 гг.). Хорсберг нанес на навигационные морские карты основные фарватеры Сингапурского залива. И не только его, а всех морей между Индией и Китаем, чем уберег много кораблей от крушения. Среди моряков всего мира он имел уважительные прозвища Оракул навигации и Человек-маяк. Морские волки как в воду смотрели, точнее, в воды Сингапурского залива.



Контейнерный терминал Сингапурского порта в заливе Марина-Бей.



Границы Сингапурского пролива с севера принято определять берегом полуострова Малакка с прилегающим к нему островом Сингапур, или Пулау-Уджонг; их разделяет лишь мелководный и узкий, шириной 1 км, пролив Джохор и еще более мелкий пролив Куала-Джохор. С юга — двумя большими островами Бинтан и Батам, входящими в архипелаг Риау, небольшим архипелагом Булан, расположенным к западу от острова Батам, и островами Каримун в южном сегменте западной части пролива. Город-государство Сингапур включает в себя 63 острова, крупнейшие из которых, помимо Сингапура, — Убин, Теконг-Бесар, Брани, Сентоса, Семакау и Судонг. Южные острова пролива принадлежат Индонезии.

НЕСПЯЩИЙ ПРОЛИВ

Главный природный фактор, влияющий на судоходство в проливе, — муссоны и тайфуны.

Тайфуны и связанные с ними сильные штормы — это, понятно, категорический запрет на выход в море. Муссоны — преобладающие сезонные ветры, приносящие сильные осадки, — в Сингапурском проливе бывают северо-восточные и юго-западные. Временные рамки их начала и конца четко определить невозможно. Как правило, северо-восточные муссоны проходят с конца ноября по март, а юго-западные — с мая по сентябрь. Перерывы между этими муссонными периодами в Сингапурском проливе — понятие условное, просто дожди в это время идут несколько реже, а вообще на этом участке Главного морского пути круглый год жарко и влажно. Скорость ветра во время прохождения муссонов невелика, не превышает 3 баллов по шкале Бофорта (в среднем это 3,4–5,5 м/с). Видимость во время муссонов тоже

нормальная, до 10 км, но во время шквальных, хотя и непродолжительных, порывов ветра может образовываться влажная дымка, и видимость резко снижается, до 1 км. На пике муссонов могут образовываться поверхностные дрейфовые течения. Они действуют ограниченное время, но это время точно предугадать сложно. Иногда такие течения весьма сильны и могут неожиданно менять свое направление. По всем этим причинам сводка погоды, и уж тем более оповещения о первых признаках приближения тайфунов — первое, что принимает во внимание капитан любого судна, следующего через Сингапурский пролив.

Условия навигации в этом проливе в целом не самые сложные, но требования МППСС (Международные правила предупреждения столкновения судов в море) необходимо

👑 ДОСТОПРИМЕЧАТЕЛЬНОСТИ Сингапура

- Китайский квартал, квартал «Маленькая Индия».
- **Культовые сооружения:** буддийские храмы Тиан Хок Кенг, Конг Мен Сан, Сионг Лим, Сион Лим, индуистские храмы Шри Мариамман и Хинду-Четтар, католический собор Доброго Пастыря (1846 г.).
- Здание театра «Эспланада».
- Фонтан Богатства (самый большой фонтан в мире).
- **Музеи:** национальный музей Сингапура, музеи: искусств, азиатских цивилизаций, флота, рыб, ВВС, мемориалы Второй мировой войны: английский бункер (парк форта Каннинг); тюрьмы Чанджи, где японцы содержали военнопленных; военный мемориал Краньи, где похоронены солдаты союзных войск и все бывшие президенты Сингапура.
- **Сады и парки:** ботанико-технологический парк «Сады в заливе», лесной парк-заповедник «Букит-Тима», природный парк «Сунгей Булох», культурно-исторический парк «Город династии Тан» на священном для мусульман и приверженцев конфуцианства о. Кую, парк форта Каннинг, сад орхидей Мандай, Хау Пар Вилла («Китайский Диснейленд»), парк развлечений Universal Studio, зоопарк (с аттракционом «Ночное сафари»).



Остров Сентоса — любимое место отдыха жителей Сингапура.

соблюдать строго. Эти требования касаются глубины осадки судов, их дедвейта (разности между полным водоизмещением судна и водоизмещением его в порожнем состоянии) и скорости движения, последняя не должна превышать 12 узлов. Ежедневно через пролив проходит более 200 судов, треть из них — танкеры, транспортирующие так называемую сырую нефть и разнообразные нефтепродукты. Столкновения между судами опасны с любой точки зрения, и не в последнюю очередь с точки зрения экологической безопасности. Тщательный мониторинг трафика судов в проливе осуществляется с помощью радаров, установленных на берегах, и информационных систем,

сосредоточенных в основном в порту Сингапура. Если возникает необходимость внесения коррективов в параметры движения, такие поправки, естественно, немедленно передаются на суда. В плохих условиях видимости помогает и плавучее навигационное оборудование, которое сопровождает все основные фарватеры пролива. Но столкновения все же случаются, и не так уж редко. Так, 25 мая 2010 г. малазийский танкер столкнулся с крупным грузовым судном под флагом государства Сент-Винсент

❖ ДОСТОПРИМЕЧАТЕЛЬНОСТИ

- **Город Танджунг-Пинанг на о. Бинтан:** культурный центр малайской музыки и танца, на прилегающем о. Пенгэнг — Старый дворец султана Риау и королевские усыпальницы, а также могила Раджи Али Хаджи, создателя первой малайской азбуки, остров претендует на включение в Список Всемирного наследия ЮНЕСКО.
- **О. Батам:** курорты Ватерфронт и Нангса.

и Гренадины. Был поврежден один из резервуаров танкера, в море вылилось около 2000 т нефти.

Пиратство в Сингапурском и Малаккском проливах, махровым цветом расцветшее в XVIII и XIX вв., благодаря тому что здесь нетрудно уйти от погони, спрятавшись в прибрежных островных лагунах, имело целью не только грабеж: местные правители нередко использовали морских разбойников как свое тайное оружие, чтобы показать всем в регионе, кто тут самый грозный. Пиратство как явление отнюдь не исчезло, хотя сейчас атаки корсаров на суда случаются уже значительно реже, чем даже еще 10 лет назад, и нападают они, как правило, на небольшие суда: регулярные патрульные рейды морской полиции делают свое дело.

«Сингапурски́й пролив в силу своего географического положения — aurea Chersonesus» — так писал Стефан Цвейг в своей книге «Магеллан. Человек и его деяние». «Aurea Chersonesus» («золотой Херсонес») — латинское выражение, означающее в образном смысле очень богатую страну. Сингапур сегодня — реальный образ такой страны. ВВП этого небольшого государства в 2012 г. составил \$326,7 млрд.

❖ ЛЮБОПЫТНЫЕ ФАКТЫ

- В Индонезии Южно-Китайское море называется Индонезийским. А в Республике Филиппины — Западно-Филиппинским.
- Город Батам на одноименном острове, население которого составляет более 1 200 000 человек, — один из индонезийских индустриальных центров. Главные отрасли промышленности здесь — машиностроение и электроника, большинство предприятий управляются сингапурскими компаниями.
- В городе Танджунг-Пинанг воздвигнут 28-метровый монумент малайскому правителю Радже Хаджи Фисабилилле, погибшему в битве за Малакку с голландцами в 1784 г.
- В 1960-х гг. площадь Сингапура составляла 581,5 км², сейчас за счет насыпной части суши она 715,8 км². К 2030 г. планируется увеличить ее еще на 100 км².




Вид на залив Марина-Бей Сингапурского пролива.



ЮЖНЫЕ ШЕТЛАНДСКИЕ ОСТРОВА

Привратники Антарктиды

АРХИПЕЛАГ
В АТЛАНТИЧЕСКОМ
ОКЕАНЕ



Остров Десепшен с затопленным кратером неостывшего вулкана — самый удивительный по своим природным условиям остров Антарктики.

ОБЩИЕ СВЕДЕНИЯ

Архипелаг из 11 относительно крупных и ряда мелких островов в южной части Атлантического океана к северу от Антарктического полуострова.

Крупнейший остров: Кинг-Джордж (Ватерлоо).

Другие значительные острова: Корнуэллс (о. Михайлова, или Михайлов), Элефант (о. Мордвинова), Кларенс (о. Шишкова), Гиббс (о. Рожнова), Нельсон (о. Лейпциг), Роберт (о. Полоцк), Гринвич (о. Березина), Ливингстон (о. Смоленск), Десепшен (о. Тейля), Смит (о. Бородино), Лоу.

Важнейшие аэропорты: им. Тениете Родолфо Марша Мартина (Чили) на о. Кинг-Джордж (международный), Ушуая (международный) в г. Ушуая, административном центре провинции Огненная Земля, Антарктида и острова Южной Атлантики (Аргентина).

ЦИФРЫ

Общая площадь: 3687 км².

Протяженность архипелага: около 500 км.

Население: персонал научно-исследовательских станций (регулярно сменяющийся).

Самая высокая точка: 2300 м на о. Кларенс (о. Шишкова).

КЛИМАТ

Субантарктический морской.

Средняя температура августа, самого холодного месяца: -7°C.

Средняя температура февраля, самого теплого месяца: +1,3°C.

Среднегодовое количество осадков: 800 мм.

ДВАЖДЫ ОТКРЫТЫЕ, ДВАЖДЫ НАЗВАННЫЕ

Самые крупные из Южных Шетландских островов носят двойные названия — английские и русские. Так отразилась история их открытия.

18 февраля 1819 г. грузовой парусный английский бриг «Уильям» под командованием капитана Уильяма Смита, огибая мыс Горн, отклонился от обычного в этих местах маршрута судов, и Смит заметил неизвестную землю. Задумался, но не решился ее исследовать: его груз ждали в Вальпараисо. Оказавшись в тех же широтах в октябре 1819 г., Смит направил к берегу шлюпку и убедился, что земля эта состоит из цепочки островов. Он назвал их Новой Южной Британией. Один его партнер-купец, однако, тонко заметил, что эти острова на глобусе находятся практически симметрично Шетландским островам (соответственно 62° ю. ш. и 60,5° с. ш.). В 1820 г.

в «Эдинбургском философском журнале» была опубликована статья об этом открытии. На карте, приложенной к ней, были изображены два острова.

В 1821 г. российский мореплаватель Ф. Ф. Беллинсгаузен (1778–1852 гг.), следовавший вдоль берегов Антарктиды на шлюпе «Восток», совместно с М. П. Лазаревым (1788–1851 гг.) на шлюпе «Мирный», сделал свое открытие островов. Он первым описал самые крупные из них, нанес их на карту и дал им русские названия, в честь войны 1812 г. и истории наполеоновских войн — Бородино, Малый Ярославец, Смоленск, Березина, Полоцк, Ф. В. Тейля, Лейпциг, Ватерлоо, а также в честь вице-адмирала Шишкова, адмирала Мордвинова, капитан-командора

Михайлова, контр-адмирала Рожнова. Англичане немедленно вслед за этим дали островам свои названия. В картографии утвердились оба варианта, русский дается обычно в скобках. А крупнейший остров архипелага — Кинг-Джордж (Ватерлоо) в Аргентине именуется еще и островом 25 Мая, в честь государственного праздника — Дня нации.

Не сохранилось сведений о том, что острова мог заметить кто-то еще, но в 1502 г. по проливу Дрейка проходила португальская экспедиция, в составе которой был Америго Веспуччи, в 1520 г. — флотилия Фернана Магеллана, в 1548 г. — корабли Фрэнсиса Дрейка, вице-адмирала и корсара, совершившего второе в мире кругосветное плавание.



Архипелаг Южные Шетландские острова с севера омывает пролив Дрейка, от Антарктического полуострова острова отделяют 120 км пролива Брансфилд. Большинство островов имеют небольшие размеры, а самые мелкие — не что иное, как отдельно стоящие скалы. Геологически архипелаг связан с Южно-Анtilьской островной дугой, являясь ее южным продолжением. Рельеф островов высокогорный, расчлененный ледниковыми долинами. Берега обрывистые, изобилующие фьордами.

❖ ДОСТОПРИМЕЧАТЕЛЬНОСТИ

■ О. Десепшен

(остров в целом и кальдера «Меха Нептуна» с горячими источниками).

■ О. Полумесца (большие птичьи базары, популяции тюленей и пингвинов, красивый вид на о. Ливингстон).

■ Православная деревянная церковь Св. Троицы (2004 г.) на российской станции «Беллинсгаузен», самая южная постоянно действующая церковь планеты, южнее — только часовня на болгарской станции «Святой Климент Охридский» на о. Ливингстон (о. Смоленск).

❖ ЛЮБОПЫТНЫЕ ФАКТЫ

■ На острове Корнуэллс с 1996 г. живет немец Вальтер Тургель. Один, в палатке. Он сознательно выбрал отшельничество как образ жизни. По каким мотивам — неизвестно. Питается Тургель в основном рыбой, которую ловит сам. Другую еду и все остальное, что ему необходимо, он получает от полярников с научно-исследовательских станций.

ИГРА ПРИРОДЫ В «ХОЛОДНО-ГОРЯЧО»

Большинство островов архипелага вулканического происхождения, а их вершины покрыты снегами и ледниками.

Остров Десепшен, то есть Обмана (русское название — о. Тейля) — самый интересный (со многих точек зрения, в том числе и с эстетической, недаром его чаще всего посещают туристы) действующий стратовулкан высотой 542 м. Только с 1967 по 1970 г. вулкан извергался трижды, оставив следы пирокластических

потоков. В результате провала кальдеры остров принял форму подковы, это идеально укрытая от ветров гавань. Дно кальдеры активно, даже залитое водой, и она разогревается до такой температуры, что здесь можно купаться. Другой активный вулкан — о. Гиббс (о. Рожнова).

Под вулканическими палеогеновыми туфами и базальтами на островах залегают палеозойские и меловые породы. Растительный мир представлен в основном мхами и лишайниками, антарктическим летом кое-где появляются цветущие травы. На подводных склонах скал — обилие водорослей. На скалах — тучные колонии антарктических летающих птиц и пингвинов. У кромки воды — лежбища тюленей Уэдделла, крабоедов, морских леопардов. А в водах курсируют киты — горбач, малый полосатик, косатка.

Во время штормов в проливе Дрейка могут подниматься волны высотой до 15 м, и даже когда не штормит — до 5–6 м. Такова здесь роза ветров и сила течений. Пролив входит в зону так называемых ревущих сороковых и неистовых пятидесятых (район 40–60° ю. ш.).

По международному договору об Антарктике 1961 г. этот регион Земли является зоной демилитаризованной и свободной от ядерного оружия, следовательно, не имеет государственной принадлежности. Локальными территориями государств считаются только их научно-исследовательские станции. Что касается Южных Шетландских островов, то территориальные претензии на них имеют Великобритания, Чили, Аргентина, Россия и США. Наша страна и США формулируют это так: «оставляем за собой право претендовать в будущем».



Антарктические пингвины чинстрап, живущие на всех островах архипелага, — отличные пловцы и ныряльщики.

📊 ЭКОНОМИКА

Научные исследования на станциях, принадлежащих Аргентине, Болгарии, Бразилии, Китаю, Польше, России, Уругваю, Перу, Чили, Китаю и Южной Корее: географические, геологические, метеорологические, биологические, гляциологические, медицинские, топографические.

Сфера услуг: туризм, летом на острова Кинг-Джордж, обычно у станций «Фрей» («Президент Эдуардо Фрей Монтальва», Чили) и «Беллинсгаузен» (Россия), Десепшен, Полумесца и Ливингстон регулярно высаживаются с круизных судов группы туристов на короткие экскурсии.

❖ ЛЮБОПЫТНЫЕ ФАКТЫ

■ Южный океан — условное название вод Тихого, Атлантического и Индийского океанов у берегов Антарктиды. Северные, западные и восточные границы Южного океана, даже условные, не определены. Его северной границей считается 60-й градус южной широты. На российских картах, лощих и т. д. с 1978 г. название Южный океан отсутствует. В географических справочниках и энциклопедиях, а также в научных трудах, и даже российских, однако, этот термин употребляется.



ОБЛАСТЬ
НА УКРАИНЕ



ЗАКАРПАТСКАЯ ОБЛАСТЬ

Украинское «окно в Европу»



Озеро Синевир в обрамлении гор в пору золотой осени.

ОБЩИЕ СВЕДЕНИЯ

Область на западе Украины.

Административно-территориальное деление:
13 районов.

Административный центр:
Ужгород — 116 304 чел.
(2013 г.).

Крупнейшие города:
Ужгород, Мукачево, Хуст,
Виноградов.

Крупнейшие реки: Тиса,
Боржава, Рика, Тересва,
Теребля, Латорица, Уж.

Крупнейшее озеро:
Синевир.

Языки: украинский (официальный), особый статус имеют венгерский, румынский, русинский языки; русский.

Этнический состав:
украинцы, венгры, румыны, русские, цыгане, русины, словаки, немцы, белорусы, евреи, поляки, молдаване и другие.

Религии: православие (Украинская православная церковь Московского патриархата, Украинская православная церковь Киевского патриархата, Украинская афтокефальная православная церковь, Польская православная церковь), католицизм (Римско-католическая церковь, Русинская греко-католическая церковь, Словацкая греко-католическая церковь, Украинская греко-католическая церковь), иудаизм.

Денежная единица:
украинская гривна.

Важнейший аэропорт:
Ужгород (международный).

ЦИФРЫ

Площадь: 12 777 км².

Население: 1 254 900 чел.
(2013 г.)

Плотность населения:
98,2 чел./км².

Самая высокая точка (области и всей Украины):
г. Говерла (2061 м).

ЗА ГОРАМИ, ЗА ДОЛАМИ

Закарпатская область принадлежит Украине только последние 67 лет. Судьба Закарпатья как исторической области во много-много раз длиннее.

Самые древние следы стоянки человека, найденные археологами у села Королёво, исчисляются возрастом не менее 500 000 лет (ранний палеолит). К позднему палеолиту относятся стоянки, найденные вблизи Ужгорода, Мукачево, Хуста, Берегово. Обнаружены здесь также стоянки времен мезолита, неолита, бронзового и железного веков. В середине I тыс. до н. э. сюда пришло фракийское племя карпов, от которых, как считается, происходит название Карпаты, вслед за ними — племя белых хорватов и кельты (в конце I тыс. до н. э.). В районе города Мукачево археологи

раскопали кельтский ремесленный центр, где ковалось оружие и орудия труда. Кельтов потеснили даки, а их, в свою очередь, завоевали легионеры римского императора Марка Ульпия Траяна (98–117 г.). В 107 г. образовалась римская провинция Верхняя Дакия, частью которой стало Закарпатье. В эпоху Великого переселения народов (IV–VII вв.) в междуречье Дуная и Тисы появляются сначала (V в.) гунны во главе с Атилой, затем гепиды, вандалы, бургунды, остготы, лангобарды и славяне. К VII в. территория Закарпатья была заселена славянами уже довольно плотно. В VIII–IX вв.

название Русь распространяется на территорию хорватов в верховьях Тисы.

В IX в. образуется первое здесь славянское княжество, главой которого стал князь Лаборец. В 880–890 гг. из Великой Моравии в Закарпатье

КЛИМАТ

Умеренный континентальный со значительным влиянием атлантических циклонов.


Средняя температура января:
на равнине –1,7°C, в горах –5–7°C.

Средняя температура июля:
на равнине +21°C, в горах около +7–9°C.

Среднегодовое количество осадков:
на равнине — 800–900 мм, в горах — 1000–1500 мм.



Невицкий замок пока не восстановлен, но находится в состоянии консервации.



Ужгород — один из древнейших городов Закарпатья.

приходят ученики Кирилла и Мефодия, обратившие местных язычников в христианство. В это время Закарпатье подпадает под влияние Киевской Руси. В 896 г. через карпатские перевалы из Паннонии начинают проникать унгры (венгры), и в XII в. Закарпатье вошло в Королевство Венгрия. В 1241 г. через Верецкий перевал в Закарпатье вторглись орды монгольского хана Бату, разрушили Ужгород, Мукачево, Тячево и близлежащие к ним села, но уже через год ушли: грабить больше было нечего. В 1254 г. король Венгрии Бела IV пригласил на разоренные земли немецких и итальянских виноградарей, и благодаря этому дальновидному шагу край довольно скоро ожил. Некоторое время в XIII в. часть Закарпатья входила в состав Галицко-Волынского княжества (при князе Льве Даниловиче, женатом на дочери Бела IV), затем 20 лет — в состав


Подольского княжества, которому Закарпатье было подарено венгерским королем. В 1308 г. венгерский трон занимает новая династия, которую Закарпатье мало интересовало, и оно превращается в тихую провинцию.

В 1541 г. Венгрией овладели турки, после чего она была разделена, и Закарпатье — тоже. Его центр и восточные районы вошли в Османскую империю, а западная часть подпала под власть Габсбургов. Через 160 лет вся Венгрия, в том числе и Закарпатье, перешла к Габсбургам. После поражения Австрии в Австро-пруссской войне 1866 г. возникла Австро-Венгерская империя, после распада которой, в 1918 г., образовался ряд новых государств. В 1918–1919-х гг. западную часть Закарпатья оккупировала Чехословакия, юго-восточную — Румыния, а остальная

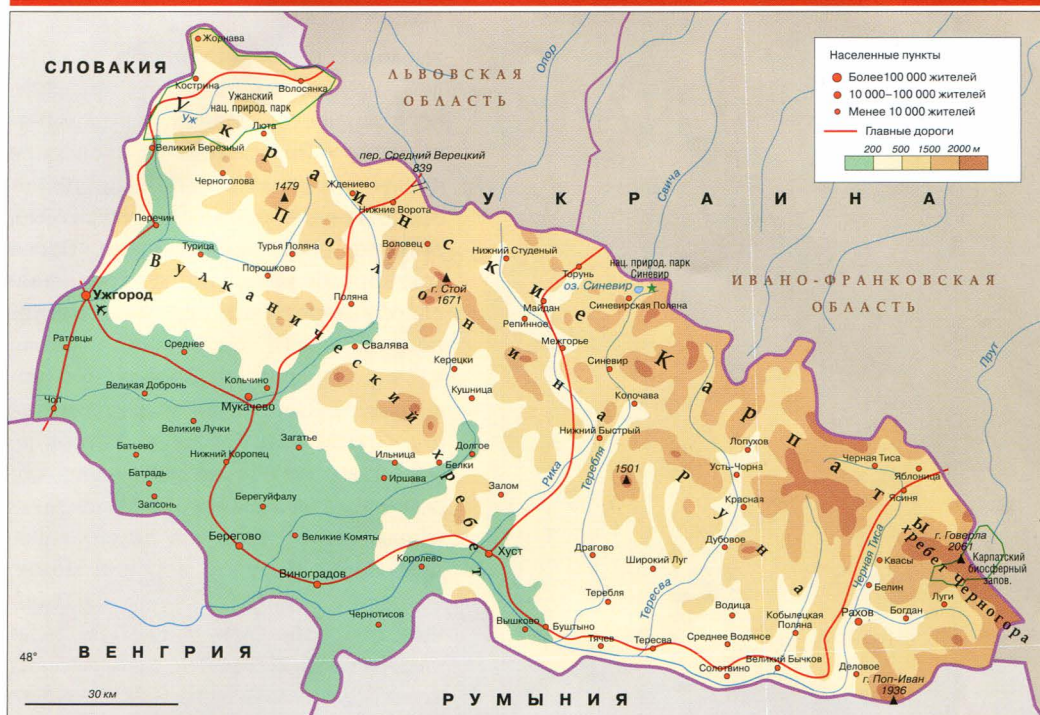
вошла в состав Венгрии. В мае 1919 г. собрание самых влиятельных людей Закарпатья в Ужгороде выразило желание войти в состав Чехословакии. И вошло. 15 марта 1939 г. Чехословакия перестала существовать, став протекторатом Германии Богемия и Моравия. В тот же день было провозглашено независимое государство Карпатская Украина, а через три дня его оккупировала Венгрия, союзник Третьего рейха. В мае 1944 г. в Закарпатье вошли советские войска. Территориальное образование Закарпатская Украина просуществовало с 1944 по 1946 г., после чего по подписанному в Москве соглашению Закарпатье в статусе области вошло в состав Украинской ССР. При этом часть бывшей Подкарпатской Руси отошла к Словакии, а Советский Союз получил Чоп и прилегающие к нему земли.

ДОСТОПРИМЕЧАТЕЛЬНОСТИ

■ **Ужгород:** Старый город, Ужгородский замок (известен с X в.), Горнянская церковь Св. Анны (внутри роспись итальянских мастеров XIII в.), Епископский дворец (ныне библиотека университета, барокко, 1646 г.), костел Св. Георгия (барокко, 1767 г.), деревянная Шелестовская церковь (1777 г.), Крестовоздвиженский кафедральный собор Украинской греко-католической церкви (XVII–XVIII вв.), храм Христа Спасителя, или Свято-Крестовоздвиженский православный кафедральный собор Украинской церкви Московского патриархата (2000 г.), здание синагоги (мавританский стиль, 1905 г.), «Дом жупаната», или ратуша (Художественный музей, 1810 г.), здания 1930-х гг. в стиле баухауса (авторы — чешские архитекторы), музей народной архитектуры и быта под открытым небом, вулканический купол, образовавшийся 5–7 млн лет назад во время формирования Карпат, Липовая аллея (самая длинная липовая аллея в Европе), Ботанический сад.



Вид на горы Близи́цы — две очень похожие друг на друга горы карпатского массива Свидовец.



Закарпатская область Украины в значительной своей части почти совпадает по границам с исторической областью Закарпатье. Сегодня область охватывает юго-западные склоны и предгорья Восточных Карпат, а также Закарпатскую низменность. Горная часть области занимает примерно 80% территории. Хребты Восточных Карпат, разной протяженности и высоты (от 900 до 2061 м над уровнем моря), простираются в основном в направлении с северо-запада на юго-восток. На равнинной части, средняя высота которой 105–120 м над уровнем моря, с незначительным наклоном к реке Тисе, расположено большинство городов и сел области.

ДОСТОПРИМЕЧАТЕЛЬНОСТИ

■ **Мукачево:** замок Паланок (барокко, XVII–XVIII вв.), православный действующий Свято-Николаевский женский монастырь (барокко, XVII в., основан в IX в.), костел Св. Мартина (неоготика, 1904 г.), православный собор Почаевской иконы Божьей Матери (1993 г.), Дворец Ракоци (XVII в.), ратуша (1904 г.), дегустационный зал «Кельтский двор под Ловачкой» расположен в старинном подвале длиной в 45 м у подножия горы Ловачка, на склонах которой более 500 лет выращивается виноград.

■ **Другие замки:** Середнянский (XII–XIV вв.), Невицкий (XIII в.), Чинадиевский (Св. Миклоша, XV в.), дворец Перени (XVII в.), Берегвар (охотничий замок Шенборнов, XVIII–XX вв.), руины средневековых замков — Канкивского, Королевского, Хустского, Бронецкого, Квасовского, Вишневского.

■ Графский двор (барокко, 1629 г.) — самое древнее светское сооружение края, в г. Берегово.

■ **Природные достопримечательности:** Ужанский национальный парк в горном массиве Восточные Бескиды (вдоль реки, часть польско-украинского биосферного заповедника «Восточные Карпаты», входящего во Всемирное природное наследие ЮНЕСКО. Карпатский биосферный заповедник, национальный парк Синевир, Солотвинские соляные озера и шахты (аллергологическая клиника), водопад Труфанец (36 м), водопад Шипот (14 м).

КАК ЗАПОВЕДАНО ПРИРОДОЙ

Закарпатская область граничит с Румынией, Польшей, Венгрией и Словакией, и на Украине ее называют «окном в Европу». Но, что еще важнее, сама она окно в поистине уникальный природный мир.

Уникален он, прежде всего, тем, что сохранился в первозданной чистоте. Лесные массивы области биологи называют пралесами: здесь

растет множество вековых деревьев, и границы этих лесов в основном не нарушаются. Общая площадь заповедных территорий в области составляет 146 000 га. 144 вида растений занесены в Красную книгу Украины. Подсчитано, что на одного жителя Закарпатья приходится 0,53 га леса. В Красной книге находится 128 животных, обитающих в этих лесах, на полонинах (лугах верхнего пояса Карпат). В области протекает в общей сложности 9429 рек (сюда включают и небольшие горные речки). Их общая протяженность составляет около 20 тыс. км. Самая протяженная (201 км на территории области) — Тиса, приток Дуная, образующийся после слияния Белой Тисы (образуется слиянием других рек, сбегающих со склонов

массива Черногоры (1650 м) и Черной Тисы (ей дают начало родники, стекающие со склонов хребта Свидовец —

ДОСТОПРИМЕЧАТЕЛЬНОСТИ

■ **Деревянные церкви:** Новоселица — Пресвятой Богородицы (1669 г.), Ужок — Святого Михаила (1745 г.), Александровка — Св. Параскевы (1751 г.), Свалява — Николая Чудотворца (1588 г., перестройка 1739 г.).

■ Михайло-Архангельский ставрогигиальный православный мужской монастырь (действующий, в настоящем виде, с некоторыми перестройками, существует с XIV в., Михайло-Архангельская церковь была восстановлена в XXI в. на прежнем фундаменте) в селе Грушево под Мукачево.

■ **Музеи:** лесосплава (село Синевирская Поляна), макетов деревянных церквей в селе Пилипец.

■ **Курорты:** Квитка Полонины (с. Голубинное), Поляна, Солнечное Закарпатье (Поляна-Квасова; оба в Поляне), Свалявская группа курортов и другие небольшие курорты в местах выхода минеральных источников.

ЭКОНОМИКА

Полезные ископаемые: каменная соль, бурый уголь, ртуть, алуниты, золото, полиметаллические руды, туф, доломиты, перлиты, бентонитовые глины, минеральные источники (около 360) и другие природные ресурсы.


Промышленность: лесная и деревообрабатывающая, лесохимическая (продукты переработки древесины), машиностроение, производство строительных материалов, пищевая, швейная.

Сплав леса по горным рекам.

Сельское хозяйство: горно-пастбищное животноводство, садоводство, овощеводство, виноградарство.

Традиционные народные промыслы: резьба и выжигание по дереву, гончарство, лозоплетение, ткачество, вышивка.

Сфера услуг: курортное лечение и обслуживание, туризм, торговля, транспортные услуги.



Замок Паланок в городе Мукачево стоит на горе вулканического происхождения высотой 68 м.

1400 м). Такое же происхождение имеет абсолютное большинство рек Закарпатья. В области 137 озер, самое знаменитое среди них — Синевир (Синее) ледникового происхождения, действительно глубокого синего цвета (глубина озера — до 22 м). Реки и озера области богаты рыбой. В горных реках водятся голавль, подуст, усач, хариус, форель. В равнинных водоемах — щука, голавль, карась, окунь толстолобик, плотва, сомик, дунайский лосось и другие виды. Несмотря на такое обилие ихтиофауны, зимняя рыбалка в Закарпатской области запрещена. А в озере Синевир — круглый год (ныне территория вокруг него — национальный парк).

Богатые промышленной древесиной леса (90% — это ель и бук)

и разветвленная речная сеть породили самые популярные издавна среди мужчин Закарпатья профессии — лесорубов и плотогонов. Плоты здесь называются бокорами, а плотогоны — бокорщиками. Со стороны, особенно в кино, бокорщики всегда выглядят романтично, на самом же деле эта профессия весьма опасна: водовороты, камни, перепады могут преподнести самые неожиданные сюрпризы, и по берегам рек стоит немало потемневших от времениobeliskов, все они из той самой древесины, которую переносили погибшие бокорщики.

Естественно, дерево — главный строительный материал в Закарпатья. Крестьянские дома и хозяйственные постройки из дерева здесь заслуживают отдельного внимания,


так много в них нестандартных деталей, идущих от традиций деревянного зодчества разных народов, населяющих Закарпатье. В последнее время эти дома все больше теснят современные коттеджи. Аккуратные, гладкие, они, без сомнения, более комфортабельны, но в сравнении с произведениями народных мастеров выглядят скучно-матричными. К счастью, увидеть деревянную архитектуру Закарпатья можно в музее под открытым небом в Ужгороде. Не музеи, но все же небольшие собрания специально перевезенных старых домов есть и в других городах. Почти в любой деревне можно встретить оригинальные, украшенные резьбой, выполненные с большим вкусом, подлинно закарпатские дома. Деревянные церкви, стоящие на склонах Карпат, с колоколами над бабинцем и отдельно стоящей колокольней здесь называют «готическими» из-за их остроконечных крыш, но это целиком народное творчество. В Закарпатской области подготовлен перечень деревянных церквей для включения их в Список Всемирного наследия ЮНЕСКО, но эксперты пока изучают это предложение. Повод для сомнений у них есть: многовато в этих, безусловно, выдающихся памятниках, многим из которых по 300 и более лет, наносного: где-то стены обшиты вагонкой, где-то крыша покрыта жостью. Конечно же, никто не хотел навредить церквям, наоборот, их спасали, и правильно делали. Ну а теперь реставраторы стараются вернуть им аутентичный вид.

▣ ЛЮБОПЫТНЫЕ ФАКТЫ

■ По легенде, Грушевский монастырь был основан Кириллом (827–869 гг.) и Мефодием (815–885 гг.), которые считаются святыми покровителями Закарпатья, им здесь посвящено большое количество церквей. Имена Кирилла и Мефодия носит центральная площадь Ужгорода.

■ С Ужгородским замком связаны две похожие легенды. В обеих ключевой момент — потайные ходы и призрак Белой Девы, выдавшей тайны замка. В первом варианте Белая Дева — это дочь графа Другета, владельца замка в XVII в., полюбившая враждебного отца воеводу. Во втором — полюбила она не воеводу, а слугу. И когда отправилась к нему на свидание к дубу, от которого начинался потайной ход в замок, ее схватили слуги, следившие за ней. И в том и в другом варианте возлюбленный был немедленно казнен на глазах несчастной девушки, а сама она замурована живой в стену. С тех пор по ночам она бродит по замку: ищет возлюбленного.

■ В городке Рахов, стоящем ниже слияния Черной и Белой Тисы в узкой котловине между горами, центр расположен на высоте 430 м, а некоторые улицы добираются до высоты 900 м над уровнем моря.



Деревянная Михайло-Архангельская церковь в городе Свалява.



ГОРОД
В ИНДИИ



МАДУРАИ

Город храмов
в Южной Индии



Индустский храм Мариаман Тенукулам
в центре искусственного озера.

ОБЩИЕ СВЕДЕНИЯ

Город в индийском штате Тамилнад (Тамил Наду), административный центр округа Мадурай, третий по величине город штата.

Административно-территориальное деление: 15 районов.

Языки: тамильский, хинди, телугу; английским владеют практически все образованные люди.

Этнический состав: тамилы (дравиды).

Религии: индуизм — 88%, католицизм — 6%, ислам — 5%, незначительное число сикхистов и джайнистов.

Денежная единица: индийская рупия.

Крупнейшая река: Вайгай.

Важнейший аэропорт: Ченнаи (международный) в городе Ченнаи (столица штата Тамилнад). В Мадурай — аэропорт местного значения.

ЦИФРЫ

Площадь: 148 км², агломерация — 248 км².

Население: 1 016 885 чел. (2011 г.), агломерация — 1 462 420 чел. (2011 г.).

Плотность населения: 6870,8 чел/км², агломерация — 5897 чел/км².

Средняя высота над уровнем моря: 101 м.

КЛИМАТ

Тропический умеренно-муссонный.

Сезон дождей: октябрь–декабрь.

Средняя температура января: +25,4°C.

Средняя температура июля: +31°C.

Среднегодовое количество осадков: 840 мм.


ГОРОД БОЖЕСТВЕННОГО НЕКТАРА

История города Мадурай (Мадурай) от его создания до наших дней насчитывает около двух с половиной тысячелетий.

Возраст его определен на основании не только археологических раскопок, но и письменных документов. Это записки Мегасфена, древнегреческого путешественника, побывавшего в Индии с дипломатической миссией в 302 г. до н. э.; древнеиндийский трактат «Артхашастра» («Наука о пользе»), часто приписываемый брахману IV в. до н. э. Каутилье, но составленный, как считают местные историки, судя по некоторым подробностям, все же позднее, в I–II вв. н. э. О Мадурай упоминают античные историки Плиний Младший и Птолемей. Подробное описание города можно найти в одном из пяти «великих тамильских эпосов» — «Шилаппадигарам».

По тамильским легендам, некогда на этом месте стоял непроходимый лес, в котором жил Индра, бог-громовержец и змееборец. Однажды за совершением пуджи, молитвы с поднесением скульптурному образу божества пищи, воды, благовоний и цветов, перед каменным лингамом бога Шивы Индру случайно заметил один купец. Он рассказал об увиденном местному радже, и тот приказал выкорчевать на этом месте лес и возвести вокруг лингама храм. Благодарный Шива явился лично в торговый город, который вскоре вырос вокруг храма. Во время его пребывания из шевелюры Шивы упала на землю капля сладкого

божественного нектара — мадхуры. Город назвали Мадхурапури, что часто трактуется как «сладкий город», но это слишком упрощенный для тамильской поэтики перевод, в Тамилнаде это звучит как «город божественного нектара». Встречаются в индийских священных книгах и другие названия города: Коодал, Маллигаи Маанагар, Наанмадакоодал и Тируалаваи. Слово «коодал» в дравидской мифологии означает «собрание (академия) мудрецов, ученых, поэтов, знати», так же как и более часто употребляемое «сангам (санга)». Члены санга собирались, чтобы отобрать лучшие поэтические произведения, в особом зале или на плоту, который плавал посреди



Вид с высоты птичьего полета на комплекс главного индуистского храма Мадурай — Шри Менакши.

Золотого Лotosового пруда в комплексе главного храма города — Шри Менакши. Благодаря существованию такого интеллектуального центра Мадурай заслужил славу «Афин Востока». С сангамами связана еще одна версия происхождения названия города: от слова «марутам», что означает «прекрасный ландшафт». А ландшафт Мадурай этому понятию соответствует.

С III в. до н. э. по III в. н. э. Мадурай управлялся сангамом, затем — династией Калабхарас, которую в 590 г. сменила династия Пандья. В 920 г. город завоевала могущественная в то время тамильская (дравидская) династия Чола. Но при Джатавармане Сундаре (правил в 1251–1268 гг.) Пандья сумели вернуть себе Мадурай. В 1311 г. в город вторглись войска Делийского султаната под руководством Малика Кафура. Почти

до основания был снесен храм Шри Менакши. В 1341–1378 гг. Мадурай — столица Мадурайского, или Маабарского, султаната. После распада этого государства город стал частью индуистской империи Виджаянагар. В 1530 г. была основана династия Наяков (Найаков), объявившая о своей независимости от империи. (Слово «наяк» означает «наместник». Члены этого клана и были наместниками империи Виджаянагар.) После битвы при Таликоте в 1565 г., в которой объединившиеся раджи Южной Индии нанесли империи поражение, она распалась. Наяк Мадурай стал раджей, превратив название своей должности в родовое имя. Наяки правили Мадурай

до 1736 г. Затем его захватывали попеременно Чанда Сахиб (правление в 1740–1754 гг.), Аркот Наваба и Мухаммед Юсуф Хан (их правление продолжалось до 1764 г.) В 1781 г. в городе появляются скауты Британской Ост-Индской компании, а в 1801 г. он переходит под прямое управление компании. Британцы вложили средства в реставрацию храмов Мадурай, расширили его территорию, создали промышленность и колледжи. В 1947 г. Индия обрела независимость. До 2001 г. Мадурай был вторым по величине городом штата, а после отделения от него района Диндугул, ставшего самостоятельным городом, Мадурай — третий по величине город штата.


ЭКОНОМИКА

Промышленность: химическая, текстильная, пищевая, производство строительных материалов, шин, автомобильных запчастей, спортивной одежды и обуви, эфирных масел, разработка программного обеспечения для IT-индустрии.

На окраинах города разбиты большие плантации индийского жасмина (не путать с чубушником, который в наших широтах принято называть жасмином за похожий аромат), он идет на украшение храмов и продается в другие регионы Индии.

Традиционные ремесла: обработка кожи, изготовление мелкой пластики и посуды из металлов методом литья, ткачество, производство игрушек и кукол для народных кукольных театров, популярных в штате.

Сфера услуг: образовательные услуги (город насыщен различными колледжами), торговля, туризм.



Колоннада дворца Тирумалай Наякар Махал в индо-сарацинском стиле.



В Мадураи описывают планировку исторической части города настолько поэтично и при этом точно, что просто невозможно не следовать этим сравнениям. Мадураи стоит на трех холмах — Апамалай, Пасумалай и Надемалай. «Первый подобен Ганеше — божеству с головой слона, второй — корове, третий — змее Шеши, свернувшейся кольцом и олицетворяющей вечность». Группы старых городских кварталов расходятся от храма Шри Менакши, «как от сердцевины цветка лотоса, подобно его лепесткам». Город окружает система ирригационных каналов, благодаря чему он находится в кольце плантаций жасмина и другой тропической растительности.

ВСЕ ПУТИ ВЕДУТ В МАДУРАИ

В Южной Индии это не единственное место паломничества индуистов. Но Мадураи они никогда не минуют.

Храм Шри Менакши (Менакши Сундарешварар) воплощает для индуистов главное — связь Неба и Земли. А его величественные 12 гопуров, трапециевидных башен, поверхности которых покрыты множеством ярко раскрашенных фигур, — это аллегорические и чувственные символы мужественности, женственности и сил природы в образах животных и мифических существ. А в более глубоком смысле — сокровенных надежд человека, отражение которых каждый из паломников находит для себя сам. Резных фигур на гопарах, как говорят

в Мадураи, более 33 тыс., и они повторяются не более двух раз. Каждый из гопурамов возвышается над землей на 40–50 м. Самый большой из них — южный — достигает 52 м. А самый древний — восточный, возведен в 1216–1238 гг. раджой, которого звали Маравармана Сундара Пандья. За гопурамами стоит Главный зал храма, зал Тысячи колонн. Алтарная часть храма задрапирована, сюда никого не пускают. Две большие позолоченные виманы — скульптурные башни-павильоны, в которых располагаются высеченное из черного камня с изумрудным

оттенком изображение Менакши и скульптура Вишну Сундарешварара. В комплекс входят также мандапы — своеобразные часовни с колоколами, дворцы и водоемы, главный из которых — Золотой Лotosовый пруд, воды которого могут, как верят паломники, снять грех с души любого человека. После разрушения храма варваром Маликом Кафуром в XIV в. комплекс был восстановлен и расширен в 1623–1655 гг.


Храм Шри Менакши связан с целым венком красивых легенд, в центре сюжетов которых — любовь бога Шивы

ДОСТОПРИМЕЧАТЕЛЬНОСТИ

- Индуистский храм Шри Менакши, или Менакши Сундарешварар (XIII–XVII вв.).
- Индуистский храм Коодал Азхагар (X–XI вв.).
- Дворец Тирумалай Наяккар Махал (1636 г.).
- Великая мечеть Казимар (XIII в.).
- Кафедральный католический собор Св. Марии (неоготика, 1840 г.).
- Мемориальный музей Махатмы Ганди во дворце Тамукан XVII в. (создан в 1959 г.). В этом же здании — исторический музей.
- Виктория Холл (ратуша, 1902 г.).
- Торговый центр Пути Мандарам.
- Букинистический рынок Шринисаван.
- Экопарк, детский парк Раджаджи.
- **Поблизости:** скальный храм в городке Тиручиралли (в 8 км), посвященный богу Вишну и его супруге богине Девесане (VIII в.), храм Куласекера Перумал (XII в.) в деревне Калликуди (10 км), храм Поованнатасвами (около VI в.) в деревне Тируппуванам (18 км), храм Вишну Алагар Койил в 21 км, в предгорьях хребта Солаймилаи, храм Кайласанатар (XII–XIII вв., росписи) в деревне Натам Ковилпатти (ок. 50 км).

ЛЮБОПЫТНЫЕ ФАКТЫ

- На территории Великой мечети Казимар похоронены потомки Пророка Мухаммеда Мир Ахмад Ибрахим, Мир Амджад Ибрахим, Сид Абдус Салам Ибрахим и другие. Все они служили в этой мечети, и она — место паломничества мусульман-суннитов Индии. Считается, что мольбы, обращенные к Аллаху под сводами мечети Казимар, обязательно будут услышаны и все, о чем просит человек, исполнится.



Здание торгового центра Мадурай.



Во время праздника урожая Понгал, посвященного богу Солнца Сурье.

и принцессы Менакши из рода Пандья, которая была одним из воплощений богини Парвати. Менакши родилась необычной девочкой. У нее были «рыбы» глаза (в понятиях дравидов это красивые глаза, с поволокой), а груди у нее выросло три. Девушке было предсказано, что, как только она испытает настоящую любовь, этот недостаток у нее исчезнет. Так и случилось. Менакши встретила Шиву, и в первую же ночь их любви третья грудь исчезла. Храм расположился на берегу реки Вайгай, которая тоже возникла не просто так, а из капель с ног Шивы, когда их вымыл Брахма (в индуизме — бог творения).

Храм Шри Менакши не единственная достопримечательность Мадурай. Есть еще интересные храмы и в самом городе, и в его окрестностях. И с каждым из них связано множество легенд, похожих на были, и реальных историй, напоминающих легенды.

❗ ЛЮБОПЫТНЫЕ ФАКТЫ

■ Улицы исторической части Мадурай с древности носят такие названия: Художников, Писателей, Композиторов, Ювелиров, Продавцов посуды, Продавцов риса и т. п. Есть также улицы, названные в честь цветов и разных месяцев года. Само собой, имеются, как и в любом другом городе мира, улицы имени исторических событий и личностей, с ними связанных, поэтов, художников. И есть в топографии города одна загадка: династия Пандья в ней никак не присутствует. Пандья были просвещенными и гуманными правителями, и, скорее всего, этот нонсенс связан с каким-нибудь из правил этикета династии.

■ В древности художественную ценность литературной рукописи члены сангама определяли сразу и радикально. Рукопись бросали в Золотой Лotosовый пруд: если она не тонула, значит, была хороша, а тонула — ну что ж, туда ей, значит, и дорога.

Ежедневно город посещают около 15 тыс. паломников. А по пятницам, только через храм Шри Менакши, проходит до 25 тыс. человек. В 2012 г. Мадурай посетили более 9 млн паломников и туристов, из них иностранцев — более 500 тыс. Неудивительно, что Мадурай с его вавилонским смешением лиц, одежд, наречий, вкусов имеет прозвище «Город, который никогда не спит». Главная забота властей Мадурай — регулирование человеческого потока. Это им удастся, чуть ли не каждый второй дом в городе — это гостиница, кафе или что-то подобное. Другая забота — сделать город еще более прекрасным, не давая его знаменитым памятникам и другим историческим постройкам обветшать и померкнуть. Фигуры на гопурах реставрируются

(раскрашиваются заново) каждые 10 лет. Импровизированные торговые прилавки и развалы, «танцоры диско» и навязчивые «гиды» появляются вокруг торговых центров спонтанно и порой в таком количестве, что власти не успевают брать их под контроль. Эта среда загораживает детали культовых зданий, беспокоят архитектурные службы города. Для рейдов привлекается полиция, благо уровень преступности в Мадурай не высок.

Если отойти от достопримечательностей, можно обнаружить, что рядовые жители Мадурай ведут тот же образ жизни, что характерен для многих городов Индии: общаются на улице, моются и стирают белье прямо в реке, сушат — на камнях набережной. И считают себя отмеченными милостью Шивы и Парвати.



Мемориальный музей Махатмы Ганди.