

АТЛАС

ЦЕЛЫЙ МИР В ТВОИХ РУКАХ

СОЛОМОНОVO МОРЕ

Следы войны
в райском уголке



204

■ ЮЖНЫЙ СУДАН

■ ОСТРОВ ХАЙНАНЬ



■ ВИННИЦКАЯ ОБЛАСТЬ

■ АДЕН



■ РУЭРГ

16+



DeAGOSTINI

КАРТЫ - СОБЫТИЯ - ДОСТОПРИМЕЧАТЕЛЬНОСТИ

АТЛАС

ЦЕЛЫЙ МИР В ТВОИХ РУКАХ

ВЫПУСК № 204. СОДЕРЖАНИЕ

СОЛОМОНОVO МОРЕ:

Подводный мир Соломонова моря — это пестрое разнообразие кораллов, губок, офиур, морских звезд, моллюсков, осьминогов, крабов, морских ежей и морских коньков, но тут есть и другие «достопримечательности»: сотни затопленных кораблей и сбитых самолетов, свидетельствующие об огромных потерях в годы войны на Тихом океане.

ЮЖНЫЙ СУДАН:

Если изначально препятствием к исламизации населения Южного Судана было огромное болото Судд, то потом этому противостояли колониальные власти Великобритании: в 1922 г. они внедрились «Южную политику», перекрыв доступ арабам с Севера на черный Юг (для пересечения границы требовались специальные пропуска) и открыв дорогу христианским миссионерам.

ОСТРОВ ХАЙНАНЬ:

Правительство Китая всерьез озабочено превращением этого тропического острова в курортный центр мирового уровня. Находясь на одной широте с Гавайями, остров Хайнань имеет прекрасный климат, отличные условия для орошения и очень хорошую экологию. Главный ресурс — это чистейший воздух и море. А остальное приложится, были бы инвестиции.

ВИННИЦКАЯ ОБЛАСТЬ:

Название города и области может происходить как от слова «винница» в значении «винокурня», так и от старославянского «вьно» — «приданое, дар». Эти земли на краю Дикого поля были подарены племянникам литовским князем Ольгердом после его победы над ордынцами в 1362 г., но набеги, пожары и опустошительные войны тогда, можно сказать, только начинались...

АДЕН:

Античный порт Аден историки отождествляют с арабским городом Эудемоном (эудемон — «добрый демон»), бывшим одно время процветающим перевалочным центром торговли на Красном море. Здесь происходил обмен товарами из Египта и Индии, а после открытия Суэцкого канала это был главный порт Аденского залива.

РУЭРГ:

Исторической области Руэрг нет на современной карте Франции: на ее месте после Французской революции в 1790 г. появился департамент Аверон. Но местные жители не забыли ни о ранней истории бывшего графства Руэрг, ни об эпохе античной Галлии, когда здесь жило кельтское племя рутенов. Жителей Родеза тоже зовут рутенами, ведь название этого города восходит к названию племени.

«АТЛАС.
Целый мир в твоих руках»

Выпуск № 204, 2014
Еженедельное издание

РОССИЯ

Издатель, учредитель, редакция:

ООО «Де Агостини», Россия

Юридический адрес:

105066, г. Москва, ул. Александра Лукьянова, д. 3, стр. 1.
Письма читателей по данному адресу не принимаются.

Генеральный директор: Николаос Скилакис
Главный редактор: Анастасия Жаркова
Финансовый директор: Наталия Василенко
Коммерческий директор: Александр Якутов
Менеджер по маркетингу: Михаил Ткачук

Свидетельство о регистрации средства массовой информации в Федеральной службе по надзору в сфере связи и массовых коммуникаций
ПИ № ФС 77-44668 от 20 апреля 2011 г.

Уважаемые читатели!

Для вашего удобства рекомендуем приобретать выпуски в одном и том же киоске и заранее сообщать продавцу о вашем желании покупать следующие выпуски коллекции.

Для заказа пропущенных номеров и по всем вопросам, касающимся информации о коллекции, заходите на сайт www.deagostini.ru, по остальным вопросам обращайтесь по телефону бесплатной «горячей линии» в России:

8-800-200-02-01;

Телефон «горячей линии» для читателей Москвы:

8-495-660-02-02

Адрес для писем читателей:

Россия, 600001, г. Владимир, а/я 30,
«Де Агостини», «Атлас. Целый мир в твоих руках».
Пожалуйста, указывайте в письмах свои контактные данные для обратной связи (телефон или e-mail).

Распространение: ООО «Бурда Дистрибушен Сервисиз»

УКРАИНА

Издатель и учредитель:

ООО «Де Агостини Паблшинг», Украина

Юридический адрес:

01032, Украина, г. Киев, ул. Саксаганского, д. 119.

Генеральный директор: Екатерина Клименко

Свидетельство о государственной регистрации печатного СМИ Министерства юстиции Украины
КВ № 15131-3703Р от 30.04.2009 г.

Для заказа пропущенных номеров и по всем вопросам, касающимся информации о коллекции, заходите на сайт www.deagostini.ua по остальным вопросам обращайтесь по телефону бесплатной «горячей линии» в Украине:

0-800-500-8-40

Адрес для писем читателей:

Украина, 01033, г. Киев, а/я «Де Агостини»,
«Атлас. Целый мир в твоих руках».
Украина, 01033, м. Київ, а/с «Де Агостини»

БЕЛАРУСЬ

Импортер и дистрибутор в РБ:

ООО «Росчерк», РБ, 220037, г. Минск, ул. Авангардная, 48а,
литера 8/к. Тел./факс: +375 17 331-94-41.
Телефон «горячей линии» в РБ:

+375-17-279-87-87

(пн–пт, 9.00–21.00)

Адрес для писем читателей:

Республика Беларусь, 220040, г. Минск, а/я 224,
ООО «Росчерк», «Де Агостини»,
«Атлас. Целый мир в твоих руках»

КАЗАХСТАН

Распространение:

ТОО «КГП «Бурда-Алатау Пресс»

Рекомендуемая цена:

69 руб., 12,90 грн, 15 900 бел. руб., 290 тенге.

Издатель оставляет за собой право увеличить рекомендуемую цену выпусков.

Издатель оставляет за собой право изменять последовательность номеров и их содержание.

Отпечатано в типографии: ООО «Компания Юнивест Маркетинг», 08500, Украина, Киевская область, г. Фастов, ул. Полиграфическая, д. 10.

Тираж: 75 000 экз.

© 2010–2014 ООО «Де Агостини»

ISSN 2075-0536

Информация к иллюстрациям

Обложка: Соломоново море. © DIOMEDIA

Соломоново море: © EASTNEWS / Robert Harding; © DIOMEDIA

Южный Судан: © DIOMEDIA; © EASTNEWS

Остров Хайнань: © EASTNEWS / Xinhua / eyevine;

© YNA / Фотобанк Лори; © DIOMEDIA

Винницкая область: GeoPhoto / Рядинских Сергей;

© Николай Струков, Михаил Рыбачек, Георгий Чернилевский,

Иван Слободянюк / Фотобанк Лори


Аден: © DeAgostini Picture Library; © DIOMEDIA

Руэрг: © DeAgostini Picture Library.

Дата выхода в России 11.01.2014.



Южный Судан. Стадо африканских антилоп в затопляемой саванне на краю болота Судд.



Китай. Остров Хайнань. пляж Ялонг-бэй возле курортного города Санья.



Йемен. Аден. Старый центр в кальдере потухшего вулкана Шамсан.



МОРЯ И ОКЕАНЫ

МОРЕ
ТИХОГО ОКЕАНА

СОЛОМОНОВО МОРЕ

Следы войны в райском уголке



Каное с мальчиками-рыбаками в огромной соленой лагуне Марово площадью 150 на 96 км, очерченной прерывистым кольцом коралловых рифов и островов Нью-Джорджия в Западной провинции Соломоновых Островов.

ОБЩИЕ СВЕДЕНИЯ

Межостровное море в западной части Южного Тихого океана.

Местоположение: границы моря проходят между Соломоновыми островами и островом Новая Гвинея на западе, островом Новая Британия на севере, архипелагом Луизиада на юге.

Соседние моря: море Бисмарка на северо-западе и Коралловое море на юге.

Административная принадлежность: акватория государств Соломоновы Острова и Папуа — Новая Гвинея.

Главный порт: город-порт Хониара на острове Гуадалканал (столица Соломоновых Островов).

Крупные острова: Новая Британия, Бугенвиль, Бука, архипелаг Луизиада, Новая Гвинея (Папуа — Новая Гвинея), Новая Джорджия и Гуадалканал (Соломоновы острова).

Важнейший аэропорт: международный аэропорт города Хониара.

КЛИМАТ

Переходный от экваториального жаркого влажного на юге к субэкваториальному (летом — экваториальный, зимой влияние тропических воздушных масс; тропические циклоны) на севере. С мая по октябрь преобладает юго-восточный пассат, с декабря по март — северо-западный экваториальный муссон.

Среднегодовая температура воздуха: +27°C.

Среднегодовое количество осадков: от 2300 до 7500 мм.

Среднегодовое кол-во солнечных дней: 145.

В ПОИСКАХ «СОЛОМОНОВА РЕШЕНИЯ»

По проливу Бугенвиль проходит морская граница между Папуа — Новой Гвинеей и Соломоновыми Островами. Морская граница закреплена в межгосударственном договоре от 1989 г., однако это соглашение до сих пор не ратифицировано сторонами.

Соломоновы острова в Меланезии были заселены около 6 тыс. лет тому назад выходцами из Новой Гвинеи, и вряд ли туземцы именовали омывающую их межостровную часть Тихого океана иначе, чем просто Море. А испанский мореплаватель Альваро де Менданья де Нейра назвал открытые им в 1568 г. острова в честь библейского царя Соломона — очевидно, возлагая большие надежды на их природные ресурсы. Ведь первых европейцев в Океании интересовали прежде всего экзотические колониальные товары: специи, пряности, какао, жемчуг, ценная тропическая древесина — источники

обогащения. Израильский царь Соломон, как известно, прославился не только своей мудростью и способностью находить остроумные решения запутанных проблем, но и сказочным богатством.

Но этот архипелаг не порадовал колонизаторов «золотыми копиями» и отпугнул малярией, враждебностью туземцев и другими опасностями (хотя позже в здешних местах и были разведаны значительные запасы полезных ископаемых, добывающая промышленность в государстве Соломоновы Острова практически не развита, большинство туземцев по-прежнему живут натуральным

сельским хозяйством и рыболовством). Испанцы не стали более тщательно изучать окрестности, поэтому экспедиция Менданьи не обнаружила самый большой в составе архипелага вулканический остров Бугенвиль (с очень крупным месторождением

ЦИФРЫ

Площадь: 755 000 км².

Средняя глубина: 2652 м.

Наибольшая глубина: 9103 м (глубоководная впадина Новая Британия).

Самые высокие точки на островах:

2715 м (гора Бальби на острове Бугенвиль), 2335 м (гора Попоманасеу на острове Гуадалканал).

Средняя температура воды: около +27°C на поверхности.

Соленость: 34,5‰.



Хониара — столица и главный порт Соломоновых Островов, историческое место первой высадки испанцев.

меди и запасами золота); его открыл в 1768 г. француз Луи Антуан де Бугенвиль. Соседний же коралловый остров Бука, также входящий в архипелаг, открыл в 1767 г. британец Филипп Картерет.

Малоизвестные в Европе острова оказались у всех на слуху в связи с раскрытием тайны исчезновения кругосветной экспедиции знаменитого французского мореплавателя Жана Франсуа де Гало, графа де Лаперуз (1741–1788 гг.), которая долго будоражила умы мировой общественности. По преданию, снарядивший исследователей в поход король Людовик XVI перед самой казнью на гильотине в 1793 г. спросил у палача:

«Нет ли вестей от Лаперуза?»... Следы отправившейся в плавание в августе 1785 г. и пропавшей весной 1788 г. экспедиции были обнаружены только в 1826 г. в Соломоновом море: фрегаты сели на мель в районе острова Ваникоро; все члены экипажа погибли.

В 1885 г. Соломоновы Острова попали под управление Германии, в конце XIX в. перешли во владение Великобритании и получили независимость как государство в 1978 г. А Бука и Бугенвиль — два острова архипелага, открытые европейцами на 200 лет позже, — по-прежнему относятся к Папуа — Новой Гвинее, хотя очень долго боролись за самоопределение,

воевали и дважды безуспешно пытались провозгласить Республику Северных Соломоновых Островов. Римско-католическая церковь в Бугенвиле — мощная организация, поддерживавшая движение сепаратистов, в отличие от колониальной администрации Австралии, Папуа — Новой Гвинеи и Организации Объединенных Наций. Местные чиновники просто проигнорировали декларацию независимости в 1975 г. В 1990 г. провалилась вторая попытка отделиться. К 1997 г. бугенвильцам удалось добиться некоторой автономии, и теперь это Автономный регион Бугенвиль (включает остров Бука) в составе Папуа — Новой Гвинеи.

ЭКОНОМИКА

Соломоновы Острова — бедная страна с подорванной межплеменными конфликтами экономикой. Свыше 75% трудоспособного населения занято натуральным хозяйством и рыболовством. До 1998 г. тропическая древесина была основным продуктом экспорта, потом цены на нее резко упали. Также идут на экспорт рыба, копра, какао-бобы. Основные внешнеторговые партнеры: Австралия, Япония, Великобритания.

Природные ресурсы: богатейшее медное месторождение и добыча золота на острове Бугенвиль; на других Соломоновых островах есть значительные запасы свинца, золота, фосфатов и др., но месторождения не разрабатываются. Большая часть населения занята в натуральном хозяйстве.

Промышленность: добывающая (медные рудники в Бугенвиле), лесозаготовки, пищевая.

Рыболовство.

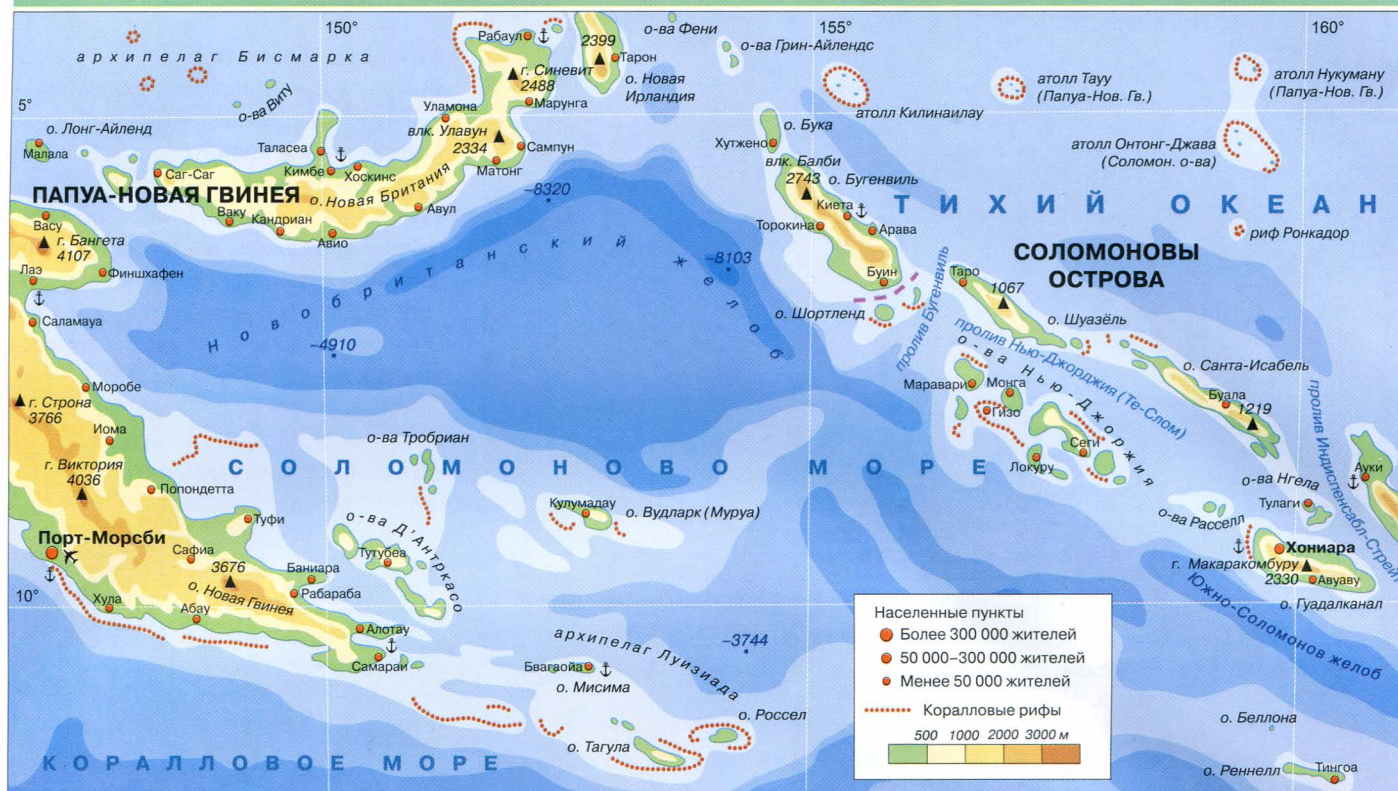
Сельское хозяйство: главная сельскохозяйственная культура — кокосовая пальма; возделывают также какао, бананы, пряности, рис.

Кустарные промыслы.

Сфера услуг: транспорт, туризм (дайвинг).



Папуасская деревня на южной оконечности островка Киривина, также известного как острова Тробриан.



Соломоново море по рельефу дна представляет собой две глубоководные котловины. Коралловые рифы, которыми море богато в своей южной части, — очень популярны среди дайвингистов не только из-за живописной подводной флоры и фауны, но и из-за множества затонувших кораблей и сотен сбитых в годы Второй мировой войны самолетов. Наиболее крупные острова — вулканические; коралловые атоллы — поменьше. Естественная растительность островов — это тропические леса и саванны.

ОСТОВЫ ПОГИБШИХ КОРАБЛЕЙ И САМОЛЕТОВ

В 1941–1943 гг. почти весь архипелаг был оккупирован Японией. Войска союзников освободили Соломоновы Острова в декабре 1943 г. в результате многомесячных кровопролитнейших боев.

Наиболее глубокая впадина Соломонова моря — северная Новобританская котловина глубиной более 9 тыс. м. Помимо видимых на поверхности вулканических островов и атоллов есть подводные действующие вулканы и коралловые рифы. Подводный мир Соломонова моря — это пестрое разнообразие кораллов, губок, офиур, морских звезд, моллюсков, осьминогов, крабов, морских ежей, морских коньков и т. п. Но тут есть и другие «достопримечательности»:

Достопримечательности


- **Природные:** коралловые рифы с разнообразием подводной флоры и фауны.
- **Исторические (подводный мир):** множество затонувших кораблей и сотни мест падения самолетов периода Второй мировой войны.
- **Гора Хониара и окрестности (остров Гуадалканал):** бухта Пойнт-Круз, место первой высадки на берег испанского морехода Менданы, который установил здесь крест. Исторические здания: парламент, Национальный музей, культурный центр, ботанические сады, «Деревня водяного насоса», Чайна-таун. Современное здание международного аэропорта.

сотни затопленных кораблей и сбитых самолетов, свидетельствующие о больших потерях личного состава и боевой техники в годы войны на Тихом океане. Историки знают об этом из архивов 1942 г., а дайвингисты

могут убедиться воочию: на Соломоновых островах проходили тяжелые и продолжительные бои между Японией и объединенными Союзными войсками (США, Австралия, Великобритания). В самом деле, это была



Зарисовка из жизни подводного мира: пара рыб-клоунов и защищающая их анемона.



Один из японских кораблей, потопленных в войну на Тихом океане в июле 1943 г., зарастающий кораллами на 50-футовой глубине пролива Айрон-Боттом-Саунд (англ. «пролив Железное Дно») между островом Гуадалканал и Флоридскими островами.

одна из основных кампаний на Тихоокеанском театре военных действий во время Второй мировой войны. Остовы военной техники постепенно заносит песком, и, возможно, какие-то «артефакты войны» уже давно исчезли бы под толщей наносов, но тут уже сами дайверы и организаторы подводного туризма взялись за дело, периодически расчищая это зарастающее ракушками и кораллами подводное военное кладбище кораблей и самолетов.

В планах японского адмирала Ямамото первым этапом полномасштабной

операции по продвижению в сторону Австралии должен был стать захват главного порта и столицы Папуа — Новой Гвинеи — Порт-Морсби. Кампания началась с высадки японского десанта на Соломоновых островах и оккупации значительных территорий. Сразу после оккупации японцы развернули масштабное строительство морских и авиационных баз, чтобы подготовить плацдарм для наступления на Новую Гвинею. Основная японская база была в Рабауле, на острове Новая Британия (соседний архипелаг Бисмарка), а база на острове Гуадалканал предполагалась как вспомогательная. Гуадалканал стал ареной пятимесячного сражения между армиями США и их союзников и Японии. Захватив остров в июле 1942 г., японцы начали строить на нем

аэродром. 7 августа около 6 тыс. американцев высадились на остров и захватили аэродром, но получившие подкрепление японцы яростно атаковали американцев, одновременно обстреливая их с моря. Обе стороны отчаянно сражались, но победу на суше американским войскам обеспечило завоевание превосходства на море. В конце сражения японский флот эвакуировал 12 тыс. чел., но 14 тыс. были убиты или ранены, 9 тыс. умерли от болезней и истощения, и около 1 тыс. чел. попали в плен. Американцы потеряли около 16 тыс. убитыми, 4200 ранеными и несколько тысяч умершими от болезней, в основном от малярии.

В ходе боевых действий на Соломоновых островах в 1942 г. помимо боев на суше произошло также шесть крупных морских сражений: у острова Саво 9 августа, у Восточных Соломоновых островов 24–25 августа, у мыса Эсперанс 11–12 октября, у островов Санта-Крус 26 октября, у Гуадалканалы — 13–15 ноября, у Тассифаронга — 30 ноября. К этому моменту американский флот добился некоторого превосходства. В ходе кампании на истощение боевые действия велись на земле, море и в небе. Потери сторон были сопоставимыми — одинаково большими — но у японцев, в отличие от союзников, они оказались невосполнимыми из-за нехватки средств и более низкого уровня промышленного развития страны.

После войны на Соломоновых Островах вернулись британские власти и основали город Хониара — новую столицу и главный морской порт; тут же на острове Гуадалканал построен международный аэропорт.

! ЛЮБОПЫТНЫЕ ФАКТЫ

■ Фрегаты экспедиции Лаперуза «Буссоль» и «Астролябия» успели проплыть от Бреста (Франция) к Канарским островам, обогнуть мыс Горн, сделать остановку на острове Пасхи, затем на Сандвичевых островах (Гавайи), пройти вдоль американского берега на север, снова спуститься к югу; от американского побережья направиться в Японию и достичь Китая; вдоль азиатского берега пройти на север, потом снова повернуть к югу и проплыть до Новой Голландии (Австралии); они должны были вернуться во Францию через Молуккские острова, Иль-де-Франс (остров Маврикий) и мыс Доброй Надежды. Лаперуз прошел почти весь предписанный маршрут и почти уложился в намеченные сроки — четыре года...

■ У туземцев острова Бугенвиль самый короткий алфавит — 12 букв (передают 11 звуков).

■ Борьба за независимость вспыхнула на острове Бугенвиль вскоре после основания шахты Бугенвильской медной компании под управлением гигантской британской компании «Рио Тинто Цинк». Когда шахта была построена, правительство под прикрытием вооруженной полиции просто поставило местных жителей перед фактом, что их земля занята, — без какого-либо обсуждения или переговоров по этому поводу. Кроме загрязнения экологии местные жители ничего не получили, притом что Бугенвильский медный рудник обеспечивал 40% экспорта и 17–20% государственных доходов Папуа — Новой Гвинеи.



Южное побережье острова Гуадалканал.



ЮЖНЫЙ СУДАН

*Сверхновая страна,
рожденная в муках*

ГОСУДАРСТВО
В АФРИКЕ



*Белый Нил в южносуданском штате Верхний Нил;
есть также штаты Джонглей, Озерный, Западный и Северный
Бахр-эль-Газаль (араб. «Озеро газелей»), Западный, Восточный
и Южный Экваториальные, Вараб и Союз.*

ОБЩИЕ СВЕДЕНИЯ

Новое христианское государство в Черной Африке, провозглашенное в 2011 г.; бедное и отсталое, но обладает большими запасами нефти.

Местоположение: в южной части бывшего единого Судана.

Официальное название: Республика Южный Судан (РЮС).

Дата провозглашения независимости: 9 июля 2011 г.

Столица и крупнейший город: Джуба — 372 410 чел. (2011 г.), но уже принято решение перенести столицу в город Рамсель штата Озерный.

Административное деление: 10 штатов.

Турецко-египетский период: 1835–1885 гг.

Англо-египетский период: 1899–1956 гг., «Южная политика» разделения Севера и Юга: 1922–1945 гг.

Гражданские войны: 1955–1972 гг., 1983–2005 гг.

Языки: английский; африканские наречия местных племен.

Этнический состав: африканские племена динка, нуэр, азанде, бари и шиллук, латуко, пари и др.

Религии: христианство; местные африканские верования (анимизм).

Денежная единица: южносуданский фунт, суданский фунт.

Крупнейшие водоемы: Белый Нил и болото Судд.

Соседние территории: Эфиопия на востоке, Кения, Уганда, Демократическая Республика Конго на юге и Центрально-Африканская Республика на западе. На севере граница с Северным Суданом не закреплена.

ВОДОРАЗДЕЛ МЕЖДУ АРАБСКИМ МИРОМ И ЧЕРНОЙ АФРИКОЙ

Девятого июля 2011 г. Южный Судан официально стал суверенным государством — Республикой Южный Судан. За полгода до этого 98,8% южан проголосовало на референдуме за отделение христианского Юга от исламского Севера. Решающим фактором тут было его географическое положение.

Новому африканскому государству всего около двух лет, и далеко не все в мире знают о его существовании, не то что о его истории. Раскол Судана, которому предшествовали десятилетия гражданской войны, в свое время вызвал большой резонанс, особенно в арабском мире, который вместе с суданцами-северянами сокрушался, что правительство Хартума не смогло вовремя исправить ошибки истории. Но давайте взглянем на события глазами коренных негроидных народов Южного Судана — племен динка, нуэр, азанде, бари и шиллук, латуко, пари и других.

Если история Нубии известна благодаря продолжительным контактам с Египтом, то про древнейшую историю лежащей к югу от «чумных болот» земли практически ничего не известно. Можно догадаться, что их гораздо больше устраивала самоизоляция, чем вторжение работорговцев с севера. На официальной страничке правительства исторический очерк начинается с вторжения сына хедива Египта Мухаммеда Али — Исаида бин Мухаммеда Али, без сопротивления занявшего с 1821 г. «черный султанат» Сеннар (государство исламизированной народности



Жители Джубы собираются на рождественское богослужение.



Центральный рынок в Джубе. Нынешняя столица страны, где более 90% населения живет за чертой бедности, — обычная африканская деревня с ветхими лачугами и плохими дорогами.

фунг, которая бежала на территорию Нубии с юга, спасаясь от народности шиллук). Тогда же был поглощен Дар-фур. А англичане появились в Судане после оккупации Египта в 1882 г.

В Черной Африке арабы из Аравии или Египта с древности были «белыми господами». Арабские купцы занимались африканской работорговлей почти 1000 лет — в три раза дольше, чем европейцы. Арабы (равно как и европейцы) всегда смотрели на черных как на низшую расу, а на человеческие и природные ресурсы (рабов, золото, слоновую кость и древесину) — исключительно как на источник обогащения. Тут нужно сразу оговориться, кого в Судане можно считать арабами, — тех, для кого родной язык арабский и кто исповедует ислам. Цвет кожи, как следствие смешанных браков, может быть

и черным. При этом остальные этнические группы Судана — главным образом, негроидные группы, говорящие на местных африканских диалектах или на английском языке.

Если изначально естественным препятствием к арабизации и исламизации населения Юга было огромное болото Судд, то потом важнейшую роль сыграли колониальные власти Великобритании: в 1922 г. они внедрили «Южную политику», перекрыв доступ арабам с Севера на черный Юг и наоборот (для пересечения границы требовались специальные пропуска). В то же время южные районы были открыты для христианских миссионеров, поэтому Южный Судан сегодня — христианская страна, хотя при этом многие нилоты и нубийцы продолжают верить в духов предков и в целом не собираются менять национальные традиции.



Погрантост в деревне Лалоп в 2012 г. подвергся бомбардировке. Конфликт с Суданом из-за спорных нефтеносных территорий продолжается...



Жители Южного Судана на праздничных мероприятиях в честь референдума, 7 января 2011 г.

ЭКОНОМИКА

На территории Юга и спорных пограничных территориях (Абья) находится более 80% суданской разведанной нефти, но только после заключения «Всеобъемлющих мирных соглашений» (CPA) 2005 г. Южный Судан начал получать отчисления от нефтяных доходов от правительства Хартума (транзит нефти на экспорт идет исключительно по трубопроводу через Северный Судан).

Природные ресурсы: нефть, железная руда, медь, хромовая руда, цинк, вольфрам, слюда, серебро, золото и гидроэнергетические ресурсы.

Промышленность: добывающая.

Сельское хозяйство (натуральное): растениеводство (хлопок, арахис, сорго, просо, пшеница, гуммиарабик, сахарный тростник, маниока, манго, папайя, бананы, сладкий картофель, кунжут); скотоводство (разводят овец, верблюдов и др.).

Рыболовство.

Традиционные ремесла.

Сфера услуг: развиваются торговля, транспорт.

Референдум 2011 г. показал единодушное стремление южан отделиться, и мировое сообщество признало их право на независимое государство. Но остается еще нерешенным вопрос о спорных территориях Абья, которые по одним картам относились к Югу, по другим — к Северу. По договоренностям сторон, которые подписали в январе 2005 г. президент Судана Омар аль-Башир и доктор Джон Гаранг, избранный вице-президентом Судана и президентом полуавтономного правительства Южного Судана, на этих спорных территориях в 2011 г. тоже должен был пройти референдум, чтобы местное негроидное население само решило, к кому присоединиться. Однако официальный Хартум не предоставил Абье такой возможности, не желая терять разведанные в этой местности нефтяные месторождения.



Рельеф Южного Судана в целом похож на соседние части Африки: это чередование плоских обширных котловин с мощными толщами осадочных отложений и разделяющие их кристаллические массивы, прорезанные долиной Белого Нила. В центре страны простирается болото Судд. Так как в этой местности часты наводнения, селения строят на холмах или столовых возвышенностях.

Достопримечательности

Природные:

- Национальный парк Бома к западу от эфиопской границы — один из крупнейших заповедников дикой природы в Африке.
 - Болотистые районы Судда и Южного национального парка недалеко от границы с Конго — уникальные природные образования для проживания крупных популяций конго, африканской антилопы коб, топи, буйволов, слонов, жирафов, и львов; там гнездятся более 400 видов птиц.
 - Гора Киньети на границе с Угандой — самая высокая точка страны.
- Культурно-исторические:**
- Соборы Южного Судана — религиозные памятники и образцы витражного искусства и резьбы по камню.
 - Лагерь скотоводов племени динка.
 - Другое: рафтинг на реке Нил; бор (борьба) — национальный вид спорта.

Любопытные факты

- Название Судан происходит от арабского словосочетания «билад аль-судан» — «страна черных».

ЗАПОВЕДНЫЕ ЗЕМЛИ ЮГА

Природное разнообразие экорегионов, спортивные соревнования атлетически сложенных динка, скотоводческие фермы и деревни коренных народностей, а также несколько исторических соборов из резного камня и с витражами — все это Южный Судан продемонстрирует тем, кто отважится отправиться на исследование этой «темной стороны луны» (так выразились белые составители первого туристического путеводителя по Южному Судану).

Болото Судд площадью в 30 тыс. км² (а во время разлива и все 130 тыс. км²) простирается по центру Южного Судана, является частью водной системы Белого Нила. Белый Нил протекает через весь Южный Судан и его главный город Джуба, а уже выше по течению он сливается на территории Северного Судана с текущим из Эфиопии Голубым Нилом. На стрелке Белого и Голубого Нила

в свое время вырос Хартум, далее в сторону Красного моря течет собственно Нил — знаменитая со времен Древнего Египта река.

Ландшафт Южного Судана — это огромное заболоченное пространство Судд, где гнездятся около 400 видов птиц, а также зеленые луга, высокогорные плато и откосы, лесистые и травянистые саванны (регионы проживания крупных популяций конго, африканской антилопы коб, топи, буйволов, слонов, жирафов, и львов), поймы рек (Белого Нила и его притоков. Большая часть страны покрыта муссонными (тропическими) лесами, на крайнем юге растут экваториальные леса, а отроги Центрально-Африканского плоскогорья и Эфиопского нагорья покрыты горными лесами. По данным Всемирного фонда дикой природы, Восточно-Суданская саванна,

Северно-Конголезская лесостепь, Судда, Сахель и Восточно-Африканские предгорные леса нуждаются в международной защите, т. е. со временем они могут получить статус заповедников международного уровня.



Африканский марабу семейства аистовых — обитатель саванн.

Цифры

- Площадь:** 619 745 км².
- Население:** 8 260 490 чел. (2008 г.) (по разным данным, от 7,5 до 13 млн чел.).
- Плотность населения:** 13,33 чел/км².
- Протяженность границ:** с Эфиопией — 883 км, Кенией — 232 км, Угандой — 435 км, Демократической Республикой Конго — 628 км, Центрально-Африканской Республикой — 682 км, с Суданом — 1973 км.
- Средняя высота:** 200–400 м над уровнем моря.
- Самая высокая точка:** 3187 м над уровнем моря (гора Киньети).



Саванные слоны на краю болотистых угодий Судд в штате Джонглий.

Молодое правительство Южного Судана и само намерено впредь защищать природные ресурсы страны от нерационального использования, загрязнения и лесных пожаров. Кроме того, в силу особенностей климата

страна ежегодно страдает от наводнений (в прошлом году наводнение было особенно сильным, были человеческие жертвы).

Южный Судан — очень бедная и экономически отсталая, несмотря на богатые запасы нефти, страна. Ликвидацию последствий стихийных бедствий и эпидемий тропических болезней (малярия, холера, «черная лихорадка» и др.) затрудняет почти полное отсутствие дорог с твердым покрытием — их на всю страну до недавнего времени было не более 50 км (главная «дорога» — Белый Нил), техники, финансирования и специалистов.

☀ КЛИМАТ

Субэкваториальный саванный. Дожди выпадают большую часть года, прекращаясь только на 2–4 месяца. Больше всего осадков в мае — октябре. Ежегодно случаются наводнения.

Среднегодовая температура: +29°C.

Среднегодовое количество осадков: от 700 мм на севере до 1400 мм на юго-западе.

Не только колониальные власти рассматривали эти территории как сырьевой придаток, но и центральные власти независимого Судана: за 55 лет, прошедшие после освобождения от англо-египетского кондоминиума, официальный Хартум практически не инвестировал в экономику Юга, и далеко не сразу (после многолетней гражданской войны, приведшей в некоторых районах к гуманитарной катастрофе и актам геноцида) согласился делиться доходами от выкачиваемой с южных месторождений нефти. В настоящее время здравоохранение здесь практически отсутствует, население часто голодает, в большинстве своем неграмотно (женщины неграмотны почти все). Но в отличие от выставившего со своей территории представителей гуманитарных организаций Севера, Юг от помощи международного сообщества не отказывается. Правительство Южного Судана надеется в скором времени выйти из того кризиса, в котором его бесправная ранее страна пребывала долгие годы. В то же время экономика Северного Судана переживает серьезные трудности после 2011 г. Инфляция там составляет около 40% в год.

📌 ЛЮБОПЫТНЫЕ ФАКТЫ

■ На гербе Южного Судана изображена птица-секретарь — эндемик африканских саванн и лугов. Птица славится своей живучестью и выносливостью. Например, она охотится на свою добычу — в том числе змей, мелких млекопитающих, ящериц и даже молодых газелей — пешком. Она в почете в культурном наследии во многих странах Африки.

■ Название Судан происходит от арабского словосочетания «билад аль-судан» — «страна черных».

■ Входящая в состав Северного Судана нефтеносная область Дарфур с ее негроидными племенами, страдающими от произвола властей (глава страны Омар аль-Башир объявлен Международным судом в розыск по обвинению в преступлениях против человечности за геноцид в Дарфуре в 2004–2010 гг.), также отвергает правление арабского правительства из Хартума. Но ни Дарфур, ни спорным территориям Абья не было предоставлено права провести референдум о самоопределении.

■ Лидер Народной армии освобождения Южного Судана доктор Гаранг, избранный 9 июля 2005 г. вице-президентом Судана и первым президентом южной автономии, ровно через три недели после вступления в должность (30 апреля) погиб в авиакатастрофе. По официальной версии, «в условиях плохой видимости вертолет разбился в горном районе Южного Судана, все находившиеся на борту погибли». Джон Гаранг происходил из бедной семьи народности динка, в 10 лет остался сиротой, в 17 лет стал партизаном, потом командование отправило его на учебу в Танзанию. Отучившись, вернулся к партизанам, в годы перемирия был профессиональным военным (дослужился за 11 лет до полковника) и доучивался в США (получил ученую степень магистра в сельскохозяйственной экономике и доктора наук в экономике).




Деревня Ривото племени топоса в штате Восточная Экватория.



ОСТРОВ ХАЙНАНЬ

Китайские тропики

ОСТРОВ
В КИТАЕ



Курортная зона Тианья-Хайао («Край света») на южной оконечности острова Хайнань, в 25 км к западу от города Санья.

По местным представлениям, отраженным в топониме, именно здесь «Край неба встречается край моря». Всем причудливым каменным глыбам на этом берегу люди не поленились дать не менее причудливые и романтические названия.

ОБЩИЕ СВЕДЕНИЯ

Хайнань — второй по величине остров Китая, с очень хорошей экологией и благоприятным тропическим климатом.

Местоположение: в заливе Бакбо (он же Бэй-Бувань, Тонкинский) Южно-Китайского моря, через узкий Хайнаньский пролив от полуострова Лэйчжоу.

Происхождение: остров откололся от материка в результате вулканической активности.

Административная принадлежность: провинция Хайнань (с 1370 по 1988 г. остров входил в состав провинции Гуандун), КНР.

Административный центр: город Хайкоу — 2 046 189 чел. (2010 г.).

Административное деление: 2 префектуры: Хайкоу и Санья, 20 уездов, 213 городов.

Языки: китайский диалект путунхуа (официальный), хайнаньский, кантонский, тай-кадайские (ли), мяо-яо (мяо) и др.

Этнический состав: ханьцы — 84%, ли — 14,7%, мяо — 0,7%, хуэйцзу, цунь и др.

Религии: буддизм — большинство, даосизм, мусульманство (хуэйцзу и цунь на юге, около города Санья), христианство.

Денежная единица: юань.

Крупные города: Хайкоу, Санья — 685 408 чел. (2010 г.), Даньчжоу — 829 567 чел. (1999 г.), Дунфан — 358 313 чел. (2000 г.).

Важнейшие аэропорты: Мэйлань, в городе Хайкоу, и Фэнхуан, в городе Санья (оба — международные).

Крупные порты: Хайкоу, Санья, Басо, Янпусы.

Крупнейшие реки: Наньдунцзян, Чанхуацзян и Ванцюаньхэ (всего 154 реки).

Высочайшие горы: Учжишань, Ингэлин, Эцзунлин, Хоумилин, Яцзядалин и Дялошань (выше 1500 м).

ЛИ, ХАНЬЦЫ, МЯО И ХУЭЙ НА КРАЮ СВЕТА

Хайнань (в переводе «Южнее моря») в древности был заселен предками народности ли. Он был завоеван и вошел в состав китайского государства во II в. до н. э., а в VII–XII вв. волна ханьских переселенцев оттеснила местных жителей с прибрежных равнин в горы.

Тропический остров Хайнань не более 400 тыс. лет назад был частью материка. Исследования останков древних животных, датированных 600–400 тыс. лет до н. э., показали, что флора и фауна острова и близлежащего полуострова ничем не отличались. Остров площадью почти 34 тыс. км² мог отколоться в результате землетрясения, связанного с бурной вулканической деятельностью, прекратившейся на Хайнане только около 8 тыс. лет назад. О прошлых

извержениях свидетельствуют кратеры потухших вулканов.

Коренным населением Хайнаня считается народность ли, пришедшая на остров из южных областей Китая около 7 тыс. лет назад. Местная легенда трактует древнюю историю так: некий юноша пересек Южное море, на острове в горах нашел яйцо, из которого вышла девушка, ставшая его женой, и от них произошел народ ли. В том же ключе другая легенда описывает этнологию народа мяо: будто

бы они произошли от собаки и принцессы. Отец принцессы пообещал дочь тому, кто одолеет вождя врагов. Победителем оказался дворовый пес, который принес голову вражеского предводителя.

В самом деле, люди народности мяо всегда считались храбрыми воинами. По одной из версий, они оказались на острове как наемники ханьских правителей для службы в военном гарнизоне и подавления восстаний коренного населения, ведь ли отчаянно



Фейерверк над Хайкоу — столицей южной островной провинции Хайнань.

сопротивлялись с момента завоевания и включения в состав китайского государства во II в. до н. э. Крупные антиправительственные восстания тут вспыхивали и в XVI–XVII вв., и в конце XIX столетия.

В первое время ханьцев на удаленном по тем меркам острове, который тогда называли «воротами в ад», было совсем немного: военный гарнизон на севере, да еще место ссылки неугодных чиновников (на Хайнане в этом качестве побывали пять министров эпохи Тан и Сун). Активное проникновение ханьцев на весь остров, особенно на плодородные прибрежные равнины, начинается уже при династии Тан (VII–X вв.). Местных жителей вытеснили в центральные гористые районы.

Что касается выделяемых в отдельный народ хуэйцев, компактно проживающих на острове в городе Санья, то они по языку и внешне не отличаются от ханьцев, вот только традиционно исповедуют ислам. Их далекими предками были арабские и персидские торговцы, приплывавшие на торговых судах и бравшие в жены ханьских женщин. Потомство от таких смешанных браков упоминается уже в период Северной Сун (960–1127 гг.) как «хуэй-хуэй». При династии Мин (1368–1644 гг.), терпимо относившейся ко всем религиям, хуэйцы сформировались как самостоятельная группа. Во время правления династии Цин (1644–1911 гг.) начались гонения, но даже при коммунистах

хуэйцы смогли отстоять свое право на самобытность.

Во второй половине XIV в. остров вошел в состав китайской провинции Гуандун. В 1876 г. цинское правительство открыло порт Хайкоу для иностранной торговли. В 1890–1891 гг. ли восставали против цинских властей, а в 1927–1936 гг. Хайнань являлся одним из районов вооруженной борьбы против гоминьдановских властей. Когда в 1939–1945 гг. остров был оккупирован, местное население вело партизанскую борьбу против японских войск, а после войны, в 1946–1949 гг., это был район активного противостояния уже



Хайнаньские рыбаки и живут, и работают не сходя на берег: на воде вырастают целые рыбацкие деревни.

ЭКОНОМИКА

Хайнань — одна из первых четырех свободных экономических зон, в настоящее время самая крупная СЭЗ в Китае. Это высокоразвитая аграрная провинция с бурно развивающейся индустрией туризма (правительство вкладывает большие деньги в Международную зону туризма (с 1999 г.), которая позиционируется как «Восточные Гавайи» и крупнейший международный курорт). Промышленность сосредоточена на севере, рядом с городом Хайкоу.

Природные ресурсы: кварцит, природный газ, нефть, малахитовый железняк, титанистое железо, алюминий, цирконий, сапфир, нефрит, горный хрусталь, горючий сланец, известняк, цеолит, питьевые источники (подземные резервуары), морская соль (соляные промыслы Ингэхай, Дунфан, Юйя). Лекарственные ресурсы растительного и животного происхождения (используются в традиционной китайской медицине и фармацевтике).

Промышленность: ведущие отрасли — нефтехимия, электроника и информатика, фармацевтика на базе биологических ресурсов моря; также добывающая, энергетика, портовая, текстильная (шелковая фабрика), пищевая и др.

Сельское хозяйство: тропическое растениеводство в центральной и южной части острова (кокосовые плантации, а также чай, кофе, какао, сахарного тростника, гевеи (каучуконос), цитрусовых, бананов, манго, ананасов и т. п.; урожай риса снимают 2–3 раза в год.

Рыбоводство (рыбопромышленные заводы), рыболовство.

Традиционные промыслы: лов и выращивание жемчуга, изделия из перламутра, жемчуга и нефрита, из сырья кокосовой пальмы (в том числе из стружки), шелковое ткачество, сбор лекарственного сырья растительного и животного происхождения для китайской традиционной медицины, соляной промысел.

Сфера услуг: туризм, финансовые, транспортные, торговля, организация выставок, фестивалей и прочих культурных событий международного масштаба.

гоминьдановской реакции. В 1952 г. на Хайнане был создан автономный округ народностей ли и мяо, входящий в провинцию Гуандун, а в 1988 г. Хайнань стал отдельной провинцией.



Горы, холмы, платформы и равнины острова Хайнань образуют ярусную архитектуру. Средняя высота вершин — 500–800 м над уровнем моря, 81 из них поднимается выше 1000 м, а самые высокие горы (Учжишань, Ингэлин, Эцунлин, Хоумилин, Яцзядалин и Дялошань) преодолели 1500 м. С горных массивов в центре острова радиально стекают довольно крупные реки. В горах — муссонные тропические леса, равнины возделаны.

МОДЕЛИРОВАНИЕ «ВОСТОЧНЫХ ГАВАЙЕВ»

Правительство Китая и управление по туризму провинции Хайнань всерьез озаботились превращением этого тропического острова в место туристического паломничества — курортный центр мирового уровня.

Находясь на одной широте с Гавайями, остров Хайнань имеет прекрасный климат, отличные условия для орошения и очень хорошую экологию: чистейший воздух и море. Здесь растут разнообразные тропические фрукты (более 50 видов), кокосы и сахарный тростник; кофе, чай

и какао (завезено в 1954 г.), хлопчатник, а также более 120 видов овощей. Урожай риса собирают по 2–3 раза в год. В общем, идеальные условия для сельского хозяйства. Как и для въездного туризма, как постановило правительство, запустив в 1999 г. проект Международного туристического центра. К развитию индустрии международного туризма китайцы подошли очень толково, в первую очередь занявшись вопросами экологии, организацией десятков парков-заповедников и питомников диких зверей и благоустройством естественных песчаных отмелей береговой линии — превращением их в многокилометровую цепочку благоустроенных пляжей.



Гуансийские макаки — главные обитатели острова Обезьян.

ДОСТОПРИМЕЧАТЕЛЬНОСТИ

Природные:

■ Песчаные отмели и 60 оборудованных пляжей, занимающие более половины береговой линии; коралловые рифы, морская флора и фауна.

■ Наиболее известные зоны тропических реликтовых лесов: горы Цзяньфэнлин в уезде Юедунсянь, горы Баванлин в уезде Чанцзянсянь, Дялошань в уезде Линшуйсянь и гора Учжишань в уезде Цюнчунсянь).

■ Потухшие вулканы (Ма Ань, парные пики близ города Цюншань, кратер Лэйхулин и др.), карстовые пещеры (Лобидун, Цяньлундун, Хуандидун и др.), термальные источники (Нан Тянь, Синлун и др.).

■ Природные заповедники и питомники, парки и зоопарки (всего на острове более 4 тыс. растений, из них более 600 видов — эндемики; животный мир насчитывает более 500 видов позвоночных, 104 вида пресмыкающихся, 344 вида птиц, 82 вида млекопитающих, в том числе редкие виды: черноголовая длиннорукая человекообразная обезьяна, олень-кабарга, марал, макака, леопард, золотистая ласточка); заповедник черноголовой длиннорукой обезьяны в горах Баванлин, олений заповедник в уезде Дунфансянь, природный заповедник тропической фауны (зоопарк) на берегу озера Дунфань, заповедный птичий остров золотистых ласточек в городе Ваннин, остров Обезьян — заповедник гуансийских макак на полуострове Наньвань, тропический парк Синлун и др. Реки, пороги, водопады и водохранилища.

ЦИФРЫ

Площадь: 33 920 км².

Население: 8 671 518 чел. (2010 г.).

Плотность населения: 255,6 чел/км².

Самая высокая точка: 1867 м (гора Учжишань).

Длина береговой линии: 1528 км.

На острове 68 естественных гаваней, 24 из них уже включены в систему транспортных перевозок.

К 2000 г. было 72 заповедные зоны, из них 5 — государственного значения.



Трехликая статуя бодхисаттвы Гуаньинь высотой 108 м в буддийском храмовом комплексе Наньшань на юге острова.

Теплое и прозрачное Южно-Китайское море тоже «благоустроено»: теперь по закону в пределах «острова международного туризма» запрещен сброс вредных веществ. Дно тщательно очищено от мусора, ведь и в подводный мир предусмотрены экскурсии — для дайвингистов и на подводных лодках.

Основное биобогатство Хайнаня сосредоточено в ареале горных тропических лесов острова, в том числе — заповедные реликтовые леса на Учжишане. Животный и растительный мир острова богат и разнообразен, много эндемиков и редких, исчезающих видов.

Не только приближенные к дикой природе зоопарки, но и большинство

хайнаньских экспериментальных питомников и заповедников доступны для посещения. При этом все организовано так, чтобы визиты гостей были максимально безопасны и для животных, и для людей. Даже если в зоопарке тысячи крокодилов и сотни тигров, как возле города Санья. Там можно посмотреть на кормление хищников со специальных мостиков. На берегу озера Дуншань есть зоопарк тропической фауны, имитирующий африканскую саванну, где на части территории дикие животные (медведи, тигры, львы) разгуливают на свободе в естественных условиях, а туристов возят в «непробиваемых» авто; правда, во второй части хищники по традиции зоопарков сидят в клетках. Очень известное и посещаемое место — остров Обезьян с гуансийскими макаками. Есть парк «Ущелье бабочек» и океанариум, а также Музей бабочек и морских моллюсков в бухте Ялунвань и многое другое.

Помимо тропической экзотики Хайнань располагает таким ценным ресурсом, как национальный колорит. Здесь больше не пытаются консолидировать местные национальные меньшинства ли, мяо, хуэй и других в единую китайскую нацию, а всячески поощряют сохранение и восстановление национальных культурных традиций. На них основано существование «фольклорных деревень» и множество культурных мероприятий: фестивали, праздники, соревнования в традиционных боевых искусствах, «постановочные» сцены из быта и т.п.

На юге Хайнаня, когда он начал превращаться в международную зону


ДОСТОПРИМЕЧАТЕЛЬНОСТИ

■ **Памятники древней истории:** 5 храмов предков, возведенные в память о 5 известных министрах династий Тан и Сун, сосланных на Хайнань (в том числе честнейший Лю Дэюэ); высшая школа Су Дунпо и храм предков в память о Су Дунпо — литераторе династии Северная Сун (960–1127 гг.). Захоронения средневековой эпохи Мин. Колодец эпохи Хань, вырытый по приказу императора Уди, старинный городок Ячжоу, родовой храм семейства Вэй, высшая школа в Цюнчжи, терем в Вэньчане.

■ **Памятные революционные места:** мемориал Красного отряда женщин-бойцов в городе Цзянчичжэнь, мемориальный парк павших воинов Цзиньнюлин, мемориальный музей истории восстания в местечке Байша, родовое имение семьи Сун и дом-музей Сун Цинлин. Мемориал Мао Цзэдуна.

■ **Международная зона туризма в окрестностях города Санья:** буддийский центр Наньшань с воссозданным древним буддийским храмом, «Ущелье бабочек» (множество самых разных бабочек, завезенных из стран Юго-Восточной Азии, Африки и Южной Америки), «Край света» (причудливые каменные глыбы, каждая со своим собственным именем), «Остров пиратов», музей тропических раковин, музей хрусталя, океанариум, фермы крокодилов, павлинов, страусов и т. п. Чайные домики. Фольклорные деревни народностей ли и мяо.

туризма, появился крупнейший в Азии буддийский центр Наньшань («Южная гора») — ландшафтный парк со статуями божеств и восстановленными древними буддийскими храмами. А на самом юге есть ландшафтный парк «Край света», с коллекцией причудливых каменных глыб, названных собственными именами и занесенных в каталог. Полный букет достопримечательностей на любой вкус. Кроме того, на «Острове вечной весны» в ожидании дорогих иностранных гостей приведены в порядок дороги (основные города соединяет скоростная кольцевая магистраль) и построены отели экстра-класса.



Буддистский храм в Баоа, построенный в 2005 г. по старинным чертежам.

ЛЮБОПЫТНЫЕ ФАКТЫ

■ На острове Хайнань в Центре буддийской культуры на искусственном острове есть и самая высокая в мире статуя богини милосердия Гуаньинь (108 м), и самая большая в мире статуя из чистого золота (вес 140 кг), изображающая ее же.

■ Хайнанцы традиционно славятся умением не только ловить, но и выращивать самый лучший жемчуг. Местное достижение — выращенная жемчужина размером 15,5 x 19 см.

КЛИМАТ

Тропический, муссонный. Центральное и восточное побережье острова — район влажного климата, юго-западный район — полусухливая зона, на юге особенно благоприятный климат с сухим воздухом, в остальных районах — полувлажный климат. Сезон дождей — с мая по октябрь. Тайфуны бывают в августе — сентябре.

Средняя температура июля (на равнинах): +29°C.

Средняя температура января (на равнинах): +19°C.

Среднегодовая температура воды: +26,5°C.

Среднегодовое количество осадков: 1200–1500 мм, в горах до 3000 мм.

Среднегодовое количество солнечных дней: 300.



ВИННИЦКАЯ ОБЛАСТЬ

Восточное Подолье

ОБЛАСТЬ
НА УКРАИНЕ



Южный Буг протекает через три исторические области: Подолье, Брацлавищину и Побужье. В некоторых участках на месте выхода гранитов и гнейсов река образует Бугские пороги (возле села Печоры Винницкой области).

ОБЩИЕ СВЕДЕНИЯ

Местоположение:

Правобережье, восточная часть Подолья, юго-запад Украины.

Официальное название:

Винницкая область (неофициальное — Виннитчина (укр.).)

Административная принадлежность:

субъект Украины, Центральный регион Украины.

Административный центр:

г. Винница — 371 100 чел. (2013 г.).

Административное деление:

27 районов, 18 городов, 29 поселков городского типа, 1466 сел.

Языки:

украинский, русский.

Этнический состав:

93,5% — украинцы, 3,9% — русские, 1,4% — евреи, 0,4% — поляки, 0,26% — белорусы, 0,2% — молдаване и др., в целом 92 национальности.

Религии:

христианство (православие, католичество, протестантизм), иудаизм.

Денежная единица:

гривна.

Крупные города:

Винница, Жмеринка (35,4 тыс. чел.), Могилев-Подольский (32,2 тыс. чел.), Хмельник (28,2 тыс. чел.), Гайсин (25,7 тыс. чел.).

Крупнейшие реки:

в центральной части — Южный Буг с притоками Згар, Ров, Сельница, Дохна, Снивода, Десна, Соб, Удыч, по юго-западной границе — река Днестр с левыми притоками: Лядова, Каменка, Немня, Мурафа и др.

Транспорт:

разветвленная ж.-д. сеть.

Соседние территории и границы:

на севере граничит с Житомирской областью, на востоке — с Киевской, Черкасской и Кировоградской областями, на западе — с Хмельницкой и Черновицкой областями, на юге — с Одесской областью и Республикой Молдова.

ЗЕМЛИ ВЕЛИКОЙ СКИФИИ

Название речки, города и области может происходить как от слова «винница» в значении «винокурня», так и от старославянского «вьно» — «приданое», «дар».

Эти земли на краю Дикого поля были подарены племянникам литовским князем Ольгердом после его победы над ордынцами в 1362 г., но набеги, пожары и опустошительные войны тогда, можно сказать, только начинались...

На территории, занимаемой современной Винницкой областью, или Виннитчиной, археологи нашли следы истории ее заселения людьми с незапамятных времен: орудия труда эпохи неолита, скифские городища и погребения бронзового века, следы славянских поселений черняховской культуры (II–V вв.). Геродот (484–425 гг. до н. э.) в 4-й книге «Истории» начинает описание Скифии с реки

Истр (Дунай — «первая река Скифии на западе»), вторая заметная река Скифии — Тирас (Днестр), затем Гипанис (Южный Буг), а за ним на восток течет большая река Борисфен (Днепр). С Античности до времен летописца Нестора (около 1056–1114 гг.) дошло название территории, но состав племен изменился: «...уличи и тиверцы сидели по Днестру и возле Дуная. Было их множество: сидели

они по Днестру до самого моря, и сохранились города их и доныне; и греки называли их «Великая Скифь»». Здесь проходил стратегически важный речной торговый путь из варяг в греки,

КЛИМАТ

Умеренный континентальный.

Средняя температура января: –5°C.

Средняя температура июля: +18°C.

Среднегодовое количество осадков: 500–550 мм.



Дворец польского магната Феликса Потоцкого по проекту французского архитектора Лакруа — прекрасный образец классицизма в архитектуре; город Тульчин.

ЭКОНОМИКА

Почти все ведущие отрасли (кроме гидроэнергетики) — от производства машин и удобрений до переработки сельскохозяйственного сырья — связаны с производством сельхозпродукции.

Природные ресурсы: десятки месторождений торфа, залежи гранита и каолина, граната и флюорита (в целом более 1100 месторождений и залежей 30 видов различных полезных ископаемых). Источники минеральной, а также радоновой воды.

Промышленность: пищевая (область лидирует в производстве сахара), машиностроение, легкая, производство стройматериалов, электротехническая и радиотехническая, сельскохозяйственное машиностроение, приборостроение. В целом около 400 предприятий разных областей экономики.

Сельское хозяйство: одна из главных сельхозкультур — сахарная свекла. Также овощеводство, садоводство и животноводство.

Сфера услуг: туризм (в том числе лечебный — бальнеологический курорт в городе Хмельник, Печорский курорт), транспортные.

поэтому новгородский, а потом и киевский князь Олег захотел контролировать этот участок. В «Повести временных лет» сообщается, что в 885 г. князь Олег взимал дань и властвовал «над полянами, и древлянами, и северянами, и радимичами, а с уличами и тиверцами воевал». Со временем и они вошли в Киевскую Русь. Из того же источника известно, что в поход на Царьград в 907 г. вместе с дружиной вещего Олега ходили «тиверцы, известные как толмачи».

После распада Киевской Руси эти земли в составе Галицко-Волынского княжества получили название Подолья, поскольку лежали ниже по течению Днестра, чем стольные города Владимир-Волынский и Галич. Первым князем Галицко-Волынского княжества в 1199–1205 гг. был влиятельный правитель Роман Мстиславович (Великий) Галицкий, в крещении Борис. В некоторых летописях он упоминается как «самодержец всея Руси». После смерти князя его сыну Данилу

Романовичу пришлось целых 40 лет бороться за отцовское наследство с венгерскими и польскими феодалами, а также со своими галицкими боярами. Время его княжения, несмотря на вторжение монголо-татар в 1240–1241 гг. и вынужденный визит в Сарай для признания зависимости от Золотой Орды в 1246 г., тем не менее, считается периодом наибольшего экономического и культурного подъема и политического усиления Галицко-Волынской Руси, основания новых и укрепления существовавших раньше городов. С ордынцами кое-как удавалось сохранять мирные отношения, но территориальные претензии по-прежнему предъявляли венгерские, польские и литовские феодалы. Когда в 1362 г. великий князь литовский

Ольгерд «оттоле от Подолья изгна власть татарскую», он раздал земли своим племянникам Кориатовичам, которые возвели вдоль границ Дикого поля замки для защиты от набегов южных соседей (обычно вблизи неукрепленных поселений). На месте этих замков выросли такие города, как Винница, Черленин Град, Брацлав, Ровбар и др. Так, Ольгердов племянник Федор заложил в 1363 г. деревянную крепость на высокой круче чуть ниже впадения в Южный Буг его левого притока Виннички. Винница упоминается в документе, подписанном в 1385 г. в Кракове королем Владиславом Ягелло. Тогда же был восстановлен с «охранительным» именем Немиров ранее сожженный ордынцами дотла город Миров на месте скифского городища.

ЛЮБОПЫТНЫЕ ФАКТЫ

■ В своем дворце в Немирове в 1737 г. Юзеф Потоцкий организовал конгресс, на котором дипломаты России, Австрии и Турции безуспешно пытались достичь компромисса, чтобы прекратить русско-турецкую войну.

ЦИФРЫ

Площадь: 26 513 км².

Население: 1 622 501 чел. (2013 г.).

Плотность населения: 61,2 чел/км².

Городское население: 50,2%.

Сельское население: 49,8% (среди постоянно проживающих — 50,1%) — наибольший процент среди областей Украины.

Самая высокая точка: 368 м над уровнем моря (Подольская возвышенность).



Сохранившийся с начала XVII в. участок крепостных стен с угловыми башнями — винницкие Муры, охранявшие иезуитский коллегиум и конквист.



Винницкая область большей частью располагается в пределах Подольской и Приднепровской возвышенностей, в лесостепной зоне. По ландшафту это волнистая равнина, повышающаяся на северо-запад. Ее юго-западная часть прорезана узкими долинами левых притоков Днестра. В древности это были сплошные леса, теперь они занимают около десятой части территории области, безлесные земли распаханы. В сохранившихся лесах растут дуб, граб, ясень, липа, клен, сосна; обитают косуля, волк, лисица, куница, белка, заяц; по берегам водоемов встречаются норка, выдра, утка и гусь.

ЛИТОВСКО-ПОЛЬСКО-ЕВРЕЙСКО-ТУРЕЦКО-КАЗАЦКО-РОССИЙСКО-УКРАИНСКОЕ ПРАВОБЕРЕЖЬЕ

Набеги крымчан опустошали земли Подолья несколько столетий, вплоть до конца XVIII в. С 1400 по 1569 г. Винницкая крепость как минимум 30 раз подвергалась нападениям и горела; в одном из пожаров в 1558 г. сгорели все жалованные городу грамоты (в том числе магдебургское право), а новые грамоты 1640 г. сильно урезали в правах мещан и православных.

По Люблинской унии 1569 г., давшей начало польско-литовской Речи Посполитой, ранее принадлежавшее Великому княжеству Литовскому Подолье отошло к королевству Польскому. Заполучив плодородные земли и трудолюбивых рутенских крестьян (рутенями называли православных, говоривших на западнорусском языке славян), польская шляхта начала активно насаждать католичество


и польский язык. Вслед за магнатами потянулись евреи — в качестве арендаторов, торговцев и посредников, без которых шляхта не могла обходиться. На евреев в итоге тоже распространилась общая ненависть местного населения, что спровоцировало потом страшные погромы со стороны взбунтовавшихся казаков.

Насильственная полонизация, объявление «вне закона» православия

и усиление гнета со стороны польских магнатов вызвали волну протестов. Повсеместные непрекращавшиеся крестьянско-казацкие восстания вылились в народно-освободительную войну 1648–1652 гг. под предводительством Богдана Хмельницкого (знаменитый гетман был родом из православной шляхты). В Виннице и соседних городах стояли его гарнизоны. Но по условиям Андрусовского

ДОСТОПРИМЕЧАТЕЛЬНОСТИ

- **Древние памятники:** курганный могильник Гордиевка, валы Немировского скифского городища (VII–VI вв. до н. э.) и др.
- **Природные:** Бугские пороги (возле села Печоры), минеральные и радоновые источники и др. Реликтовые береки (разновидность рябины), бук и дубы (в том числе «дуб Гордый» (около 600 лет), «Дуб-громовержец» (около 500 лет), «Суворовские дубы» в Тульчине (270 лет) и многие другие памятники природы, охраняемые государством. Липовая аллея, посаженная по приказу Екатерины Великой вдоль Литинской дороги, ведущей в Крым.
- **Город Бар:** руины мощного каменного замка (1630-е гг., инженер Гийом Левассер де Боллан), костел Святой Анны (1811 г.).
- **Город Винница:** Иезуитский коллегий и конквист, Муры (стены с 1610/1613 г., остальное перестраивалось), Доминиканский монастырь (1621 г.), православные Преображенский мужской монастырь (1616 г.) и Благовещенский женский монастырь (1626 г.); храм Воскресения Христова, костел Девы Марии Ангельской, синагога Лифшица и др.
- **Водонапорная башня, «Потемкинская лестница»,** больница Пирогова, Музей-усадьба Пирогова и его усыпальница, Литературно-мемуарный музей М. М. Коцюбинского; дворец Грохольских, дома Длуголенского, генерала Брусилова, фабриканта Боруха Львовича; Дом Народного собрания, Дом Государственной Думы и др.
- **Поселок Вороновица:** Усадьба Грохольских — Можайских.
- **Город Жмеринка:** железнодорожный вокзал.
- **Город Немиров:** дворец графини Щербатовой, дворец Потоцких, «Суворовские дубы».



Свято-Троицкий женский монастырь (1746 г.) в поселке Браилов.

перемирия 1667 г., в отличие от перешедшего под протекторат московского царя Левобережья, вся Правобережная Украина осталась за поляками. Однако к тому времени Польша уже настолько ослабла, что не смогла собрать войска против турок и была вынуждена уступить Высокой Порте значительную часть Подольского, Брацлавского и Киевского воеводств по Бучачскому миру 1672 г. Турки владели землями так называемого Сарматского княжества вплоть до 1699 г., затем Правобережье по договору было возвращено Польше. Однако ослабевшую и доведенную до совершенно беспомощного состояния

Речь Посполитую начали делить между собой Прусское королевство, Австрийская и Российская империи в 1772, 1793 и 1795 гг., в результате чего она прекратила существование. Передовые для своего времени крупные хозяйствования польских магнатов некоторое время еще оставались, а имущество иезуитов было конфисковано, и уже католическая вера и католики подверглись гонениям, так как российское правительство продвигало и защищало православие — свою государственную религию — и подавляло польские восстания.

В Подольской губернии столицей стал город Каменец, а Винница была уездным городом. Промышленное развитие Винницы ускорила постройка в 1870 г. железной дороги Киев — Балта — Одесса. Появились фабрики и заводы, начали строить каменные здания...

После революции, в годы Гражданской войны, с 1917 г. по конец 1920 г. на Виннитчине несколько раз менялась власть. В 1932 г. в составе УССР была образована Винницкая область. Во время Второй мировой

! ЛЮБОПЫТНЫЕ ФАКТЫ


■ Город Тульчин тоже был вотчиной «некоронованных королей Польши» магнатов Потоцких. В русскую историю город вошел потому, что в 1796–1797 гг. А. В. Суворов написал здесь книгу «Наука побеждать», а в 1818 г. разместился штаб второй армии, и группа прогрессивно настроенных офицеров штаба во главе с полковником П. И. Пестелем объединилась в Тульчинскую управу тайной организации «Союз благоденствия» (с 1823 г. центр Южного общества декабристов), к ним в гости трижды приезжал А. С. Пушкин.

■ Николай Иванович Пирогов (1810–1881 гг.), хирург с мировым именем, последние 20 лет прожил в собственном имении в селе Вишнеево (сейчас село Пирогово в черте Винницы), здесь же он построил аптеку и сельскую лечебницу (сейчас там музей Пирогова и его усыпальница). К его 100-летию в Виннице построили на народные деньги очень хорошую больницу, которую назвали в честь знаменитого врача.

■ В Немирове родился классик русской литературы Николай Алексеевич Некрасов (1821–1877 гг.).

■ В конце XIX – начале XX в. далеко за пределами области были известны «домашние иконы» Подолья. Длинные домашние иконостасы писали на полотне, подбирая сюжеты с учетом того, какие праздники или святые наиболее почитались в семье заказчика.

войны территория области была оккупирована немецкими и румынскими фашистами (в июле 1941 г. — марте 1944 г.). Это был страшный период в жизни винничан, среди которых исторически, со времен Речи Посполитой, было очень много евреев... Помимо невосполнимых человеческих жертв огромный ущерб был нанесен народному хозяйству: сожжено и разрушено несколько десятков сел, сотни школ, клубов, театров, музеев, библиотек, больниц... После войны пришлось восстанавливать разрушенную экономику и инфраструктуру; ну а теперь это развитый регион, лидер в производстве сахара.



Водонапорную башню (каланчу) спроектировал много сделавший для Винницы архитектор Г. Г. Артынов.

👑 ДОСТОПРИМЕЧАТЕЛЬНОСТИ

■ **Село Печора:** мавзолей Потоцких, бальнеологический курорт.

■ **Поселок Стрижавка:** ставка Гитлера «Вервольф».

■ **Город Тульчин:** грандиозный дворцово-парковый комплекс графа Потоцкого (арх. Лакруа), в том числе Новый дворец Потоцкого постройки 1782 г., переделанный в казармы II Российской армии в 1815 г., Музей декабриста П. И. Пестеля, Христо-Рождественский кафедральный собор (1872 г.).

■ **Город Хмельник:** костел Иоанна Предтечи (1603 г., отреставрирован в 1729 г.), замок Ксидо (1915 г., арх. И. Фомин) на основе литовского замка XVI в.



ГОРОД
В ЙЕМЕНЕ



АДЕН

Портовая столица южан



Помимо исторической малоэтажной застройки и современного порта, стихийно выросший Большой Аден представляет собой разбросанные на большом расстоянии вдоль бухты со сложным рельефом близкие жилые кварталы, чередующиеся с промышленными зонами.

ОБЩИЕ СВЕДЕНИЯ

Аден — крупнейший морской порт Йемена, находится на одном из самых оживленных морских путей мира. Перевалочный пункт между морскими путями Индийского океана, Красного и Средиземного морей, Персидского залива.

Местоположение:

на юго-западе Аравийского полуострова, на берегу Аденского залива Индийского океана.

Первые упоминания:

I в. до н. э., но возник как пункт морской торговли гораздо раньше.

Статус столицы Народной Республики Южный Йемен: 1967–1990 гг.

(после объединения Южного и Северного Йемена столицей стала Сана).

Языки: арабский (официальный), английский, сомалийский.

Этнический состав:

арабы — 93%, также выходцы из Сомали, Индии и Пакистана.

Религия: ислам суннитского толка — большинство на юге страны.

Денежная единица:

йеменский риджал.

Важнейший аэропорт:

международный аэропорт Адена.

ЦИФРЫ

Площадь: 760 км² (с агломерацией).

Население: 760 923 чел. (2012 г.).

Плотность населения: 1001 чел/км².

Высота центра: 6 м.

Самая высокая точка: 513 м (гора Шамсан).

ЭУДЕМОН — «ДОБРЫЙ ДЕМОН» НА ПУТИ СПЕЦИЙ

Античный порт Аден принято отождествлять с арабским городом Эудемоном (эудемон — «добрый демон»), бывшим одно время процветающим перевалочным центром торговли на Красном море; здесь происходил обмен товарами из Египта и Индии.

Аден — йеменский город-порт на юго-западе Аравийского полуострова, на побережье Аденского залива. Основная часть города и порт находятся на полуострове Литл-Аден, соединенном с берегом очень узким песчаным перешейком. На старинных гравюрах видно, что раньше перешеек был еще уже, а Литтл-Аден еще больше напоминал гористый остров, с удобной защищенной гаванью. Местные предания утверждают, что это поселение в кратере потухшего вулкана у подножия горы Шамсан древнее как мир и что где-то в его окрестностях должны быть похороны Каин и Авель...

Южная Аравия — колыбель ближневосточной цивилизации. Чуть севернее Адена на территории Йемена находилось древнейшее государство Маин и поглотившее его Сабейское царство, известное также как Сава, или Шаба (существовало с конца II тыс. до н. э. по конец III в. н. э.; именно отсюда приходила беседовать с израильским царем Соломоном царица Савская с богатыми дарами: золотом, миррой, ладаном и другими благовонными смолами — основой процветания всех местных царств). Упадок Сабейского царства совпал с расцветом арабского доисламского Химьяритского царства (существовало

около 110 г. до н. э. — 599 г. н. э.), которое смогло захватить большинство торговых портов на юго-западе полуострова, включая Аден, и подчинило себе Шабу и вообще всю Южную Аравию.

Первые письменные упоминания о химьяритах и арабском городе Эудемоне на месте современного Адена относятся к II–I вв. до н. э.


КЛИМАТ

Тропический пустынный. Бывают засухи и песчаные бури со стороны пустыни Руб-эль-Хали.

Средняя температура января: +27°C.

Средняя температура июля: +33°C.

Среднегодовое количество осадков: 61 мм.



Старый центр Адена: домики выросли на скальной породе прямо в кальдере потухшего вулкана. Исторические кварталы — Крацер, Тувахи и Маала.

(Плиний Старший и др.). В Эудемоне был важнейший «стыковочный» торговый порт: пока мореходы не решились плавать далеко, напрямую из Индии в Египет и наоборот, именно здесь товары разгружали с одних кораблей и перегружали на другие. Однако по мере развития мореходства и увеличения дальности плавания судов через Арабское море к берегам Индии уже к I в. до н. э. город Эудемон (Аден) утратил свое значение как перевалочный порт-посредник и, по примечаниям римских авторов, переживал трудные времена.

В 330-х гг. химьяриты подверглись вторжению Аксумского царства (территория современной Эфиопии); местным правителям также приходилось бороться с распространением

влияния христианской Византии. В период II Химьяритского царства (378–525 гг.) влияние иудаизма (евреи начали переселяться на юг Аравии задолго до нашей эры, но после Аденского погрома 1947 г. почти вся еврейская диаспора покинула город) и христианства стало особенно сильным.

Попытки химьяритского правителя противостоять христианизации спровоцировали второе эфиопское вторжение, которое поддержал византийский император Юстиниан I. В результате это привело к исчезновению раздробленного Химьяра. Полвека спустя эфиопских правителей в 575 г. разбили персы Сасаниды

(зороастрийцы), а к 630 г. повсеместно распространилось влияние исламского Арабского халифата династий Омейядов и Аббасидов (в 628 г. последний персидский губернатор Йемена принял ислам). Ослабление халифата в IX в. привело к возвышению местных династий Зияидов (820–1017 гг.) и Яфуридов (861–994 гг.). В 872 г. халиф признал Абдаллаха ибн Яфура своим йеменским наместником, но вскоре тот заявил о своей полной независимости. Борьба с халифами, а также раскол между горными районами севера и югом Йемена проходили на религиозной почве, из-за раннего раскола на шиитскую и суннитскую ветви ислама.

ЭКОНОМИКА

Важный транзитный и реэкспортный порт, с 1999 г. — зона свободной торговли.

Полезные ископаемые: соль (добыча поваренной соли выпариванием из морской воды), нефть.

Промышленность: портовая индустрия (судоверфи), крупный нефтеперерабатывающий завод в Бурейке (бункеровочная нефть), текстильные и рыбоперерабатывающие предприятия.

Сельское хозяйство: террасное орошаемое земледелие (очень мало пригодных для растениеводства земель, в основном окрестности Адена — это бесплодная пустыня), кочевое и полукочевое скотоводство (козы, овцы, верблюды).

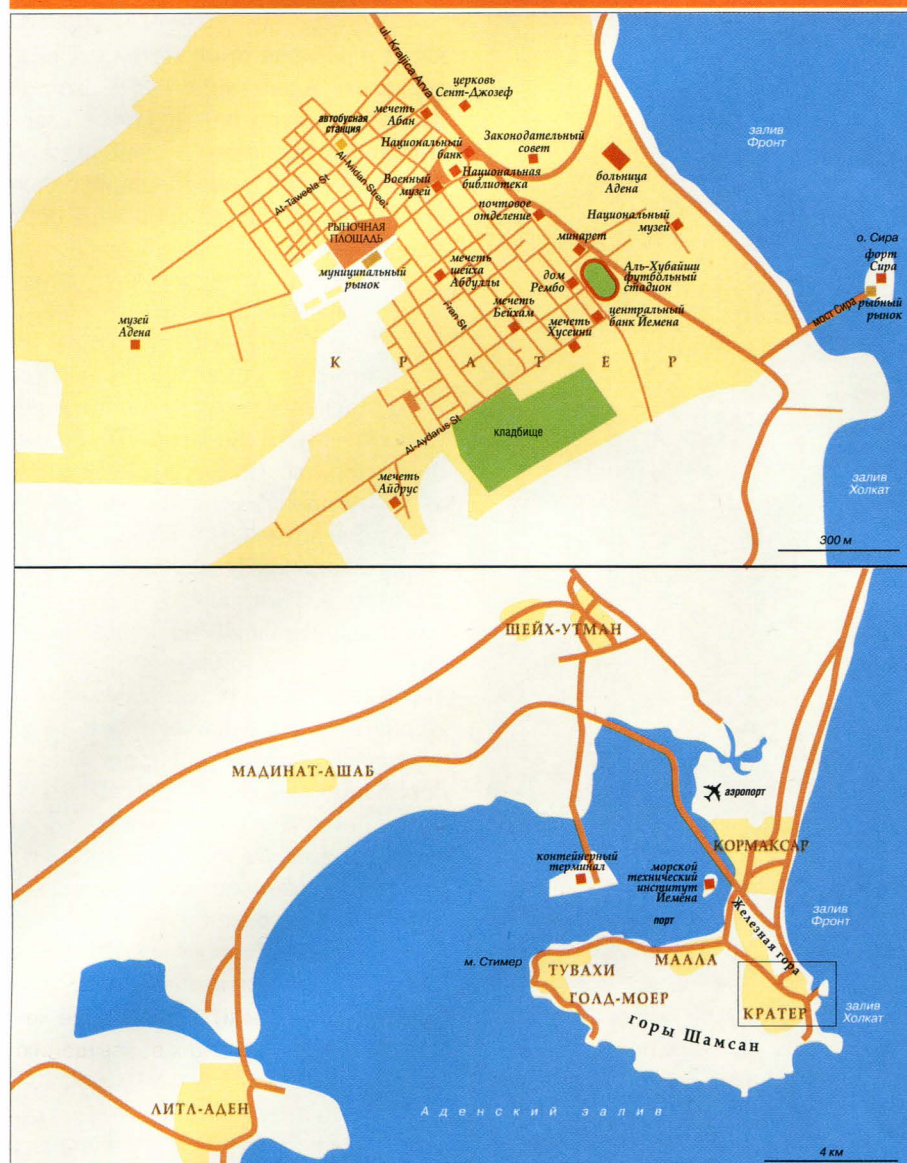
Рыболовство.

Кустарные промыслы: выделка кожи и др.

Сфера услуг: торговля (реэкспорт), обслуживание транзитных судов, транспорт, туризм.



Площадь возле городского музея часто превращается в импровизированное футбольное поле. Футбол аденцы очень уважают, но оборудованных воротами площадок тут явно не хватает.



Достопримечательности

- Цистерны Тавила, или Аденские резервуары, 13 из 53 шт. (VI в.).
- Зороастрийский храм (эпоха Сасанидов, VI в.).
- Форт Сира (первые постройки около 1173 г., позднее достраивался).
- Оборонительные сооружения Джебал Хадид и Джебал Шамсан.
- Мечеть Абдуллы Аль-Идруса (XV в.).
- Минареты.
- Национальный музей во дворце султана Лахеджа.
- Исторические британские церкви.
- Дом-музей французского поэта-символиста Артюра Рембо (1854–1891 гг.).
- Аденский университет (1970 г.).

Любопытные факты

- В Средние века Индийский и Тихий океаны, Красное, Черное, Средиземное моря и Персидский залив («море Фарса») бороздили арабские быстроходные парусники всевозможных видов. Самым популярным был самбук, водоизмещением 50–80 тонн, который до сих пор можно часто встретить у берегов Индии. Но некоторые парусники достигали водоизмещения до трехсот тонн.
- В арабских кораблях вместо гвоздей применялись деревянные шипы из бамбука или тросовые крепления из волокон кокосовой пальмы. Есть данные, что пока арабские мореходы не познакомились поближе с компасом (изобретенным китайцами в середине XI в.), но уже кое-что о нем слышали, они верили, будто дно Индийского океана представляет собой супермагнит, вытягивающий из кораблей все металлические части.

Архитектура старого Адена представляет собой пеструю смесь йеменского, индийского и викторианского стилей. Более современные панельные жилища и промышленные постройки особым стилем не отличаются. А типичные для Йемена дома, сложенные из местного серо-коричневого камня, часто украшает белый орнамент, делающий фасады нарядными, похожими на тульские печатные пряники.

Жизнь на вулкане

Старый аденский квартал Кратер действительно вырос в кратере давно потухшего вулкана у подножия горы Шамсан. Так что «пряничный город» Аден, где сегодня вольготно чувствуют себя боевики «Аль-Каиды», живет «как на вулкане» не только в переносном, но и в прямом смысле.


Первые оборонительные сооружения Адена — форт Сира (около 1173 г.) на вершине скалистого островка с тем же названием, соединенного с Кратером короткой дамбой, были построены в период правления в Йемене Бени Зурейя, из аденской династии Зурейядов (1083–1174 гг.). Крепость Сира имела важное

оборонительное значение, и, когда городу стали угрожать турки, египтяне и португальцы, аденский эмир велел укрепить стены и построить новые оборонительные сооружения вокруг Кратера. В 1513 г. португальский флот под предводительством Великого Альбукерки (1453–1515 гг.) — адмирала, сумевшего перехватить

у арабов контроль над основными путями евроазиатской морской торговли — так и не смогли захватить тогда еще цветущую «всемирную гавань». В 1515 г., когда турки-османы впервые победили египетских мамлюков, новый египетско-османский флот подошел к Йемену и захватил Забид, — но Аден выдержал осаду.



Так выглядят старые кварталы Адена.



Цистерны Тавила, или Аденские резервуары, были сооружены в VI в. для обеспечения города запасами пресной воды.

В 1538 г. флот Сулеймана I Великолепного все-таки захватил Аден, и началась Первая Османская оккупация (до 1630 г.). В 1548 г. аденцам удалось было свергнуть турок, но город тут же захватили португальцы; почти сразу после этого их оттуда выбили турки...

С усилением Османской империи и, как следствие, Великих географических открытий, изменивших маршруты международной морской торговли, Аден стал приходить в упадок. Даже после победной освободительной войны и изгнания турок-османов

зейдитскими имамами в начале 1630-х гг. город не мог восстановить прежнее значение. Когда в 1728 г. к востоку от Адена возникли маленькие независимые эмираты и султанаты, один из них — Лахдж — захватил Аден. В 1802 г. султан Лахджа подписал торговый договор с Ост-Индской компанией, определявший условия пребывания англичан в Адене. В 1839 г. англичане захватывают Аден и размещают здесь военную базу. Город начинает расти, особенно после открытия Суэцкого канала в 1869 г.,

когда в регионе оживляется морская торговля. Аден переживает второй расцвет: быстро растут новые кварталы, в том числе самый европейский «Стимер Пойнт» (англ. «пароходное место») на западе, расширяется порт Аль-Тахави.

До 1937 г. Аден административно подчинялся Британской Индии, с 1937 по 1963 г. — непосредственно правительству Великобритании. При этом Аденская колония не входила в Восточный и Западный Аденский протектораты. По мере возрастания значения Адена как центра реэкспортной и транзитной торговли, особенно после введения в эксплуатацию нефтеперерабатывающего комплекса «Бритиш Петролеум» по производству бункеровочного топлива в пригороде Бурейке в 1950-е гг., а также быстрого развития беспощинной розничной торговли в Аденском порту, протектораты Адена все более отставали от колонии Адена. Они официально прекратили свое существование в 1963 г.

В 1967 г. бывшая королевская колония Аден становится столицей Народного Демократического Южного Йемена, существовавшего вплоть до объединения бывшего турецкого Севера с бывшим британским Югом в единую Республику Йемен в 1990 г. Хотя формально это демократическое государство, в нем то и дело случаются похищения и теракты. Правительство никак не может урегулировать отношения с племенными группами, требующими повышения уровня жизни, и с радикальными исламистскими группировками (в частности, Исламской армии Адена), требующими превращения Йемена в исламское государство.

❗ ЛЮБОПЫТНЫЕ ФАКТЫ

- Больше половины населения Йемена неграмотно. И больше половины населения, из-за высокой рождаемости, составляют дети, подростки и молодые люди до 16 лет.
- Маленьких девочек в Йемене принято наряжать как принцесс — в пышные платья; начиная со школьного возраста они все носят платки и длинные юбки; женщины могут красоваться в модных платьях и джинсах, но только дома, а на улице они надевают поверх своих нарядов паранджу.
- В бедных провинциях Абьян и Адене огромное влияние имеет группировка «Ансар аль-Шариат», входящая в террористическую сеть «Аль-Каиды».
- Пик похищений и захвата заложников иностранцев пришелся на 1999 г. Из-за похищений произошел спад в области туризма, но рост цен на нефть компенсировал потери в бюджете.
- В мае 2000 г. в Йемене было отмечено десятилетие объединения страны, сопровождавшееся очередной серией взрывов бомб и покушением на президента Салеха.



Молодые красивые аденки без паранджи — но это скорее исключение для Йемена.



РУЭРГ

Память предков

ИСТОРИЧЕСКАЯ
ОБЛАСТЬ
ВО ФРАНЦИИ



Строителям средневековых замков Руэрга, сооруженных на отвесных скалах над Тарном, требовалось немалое мужество и альпинистские навыки, чтобы возводить такие стены...

ОБЩИЕ СВЕДЕНИЯ

Местоположение: Южная Франция, к югу от Центрального массива.

Административная принадлежность: графство Руэрг в 849–1063/1066 гг., позже вошло в графство Тулуза; в Королевстве Франция — провинция Руэрг, с 4 марта 1790 г. по настоящее время — французский департамент Аверон (территориально почти совпадает с исторической провинцией Руэрг), регион Юг-Пиренеи, Франция.

Историческая столица Руэрга и префектура Аверона: город Родез — 23 917 чел. (2010 г.).

Административное деление: историческая провинция Руэрг, в настоящее время департамент Аверон, включает 3 округа, 46 кантонов и 304 коммуны.

Языки: французский, окситанский диалект.

Этнический состав: французы.

Религии: преимущественно католицизм; протестантство; вне религии, др.

Денежная единица: евро.

Крупные города: Родез, Мийо — 21 887 чел., Вийефранш-де-Руэрг — ок. 12 тыс. чел. (2010 г.).

Крупнейшие реки: Трюйер, Лот, Аверон, Тарн.

Важнейший аэропорт: Родез-Марсильяк.

Соседние территории: французские департаменты региона Юг-Пиренеи.

ЦИФРЫ

Площадь: 8735 км² (в департаменте Аверон).

Население: 275 890 чел. (2008 г.).

Плотность населения: 31,6 чел./км².

Самая высокая точка: 1469 м над уровнем моря (вершина Майэбьо).

ГРАФСТВО ОКСИТАНСКОЕ

Графы Руэрг управляли этой территорией в 849–1063/1066 гг., но их имя прочно закрепилось в названии одноименной исторической провинции на юге Франции, хотя с 1790 г. она и стала официально называться департаментом Аверон.

Существование графства было важной вехой в жизни Руэрга, но это не начало и даже не середина длинной истории, по свидетельству археологических находок (менгиры и т. п.) уходящей корнями в седую древность. Из первых письменных источников известно, что эту область античной Галлии к югу от Центрального массива заселяло

кельтское племя рутенов. Они упоминаются у Цезаря в «Записках о Галльской войне», у Плиния Старшего и других римских авторов. От названия племени возникло современное название исторической столицы — города Родез в излучине Тарна на месте древнего кельтского поселения (основан не позднее V в. до н. э.). Традиционно это центр торговли сельскохозяйственной продукцией. Римляне называли его Сегодунум («ржаной холм») и Цивитас Рутенорум. В V в. здесь основано епископство, в Средние века родезские епископы имели полномочия светских правителей города.

Мийо — второй по величине в Руэрге и также очень древний город, основанный кельтами в III в. до н. э. у впадения Дурби в Тарн. Римляне называли его Кондутомагус — «рынок у слияния рек»; в I в. до н. э. тут было крупное производство керамики.

Интересна судьба третьего по величине города — Вийефранш-де-Руэрг, одно время обгонявшего своих старших соседей в развитии и по численности, но потом отошедшего на второй план. Он был основан в 1252 г. как «свободный город в Руэрге» (свободен от налогов) и строился «с нуля» по регулярному плану.

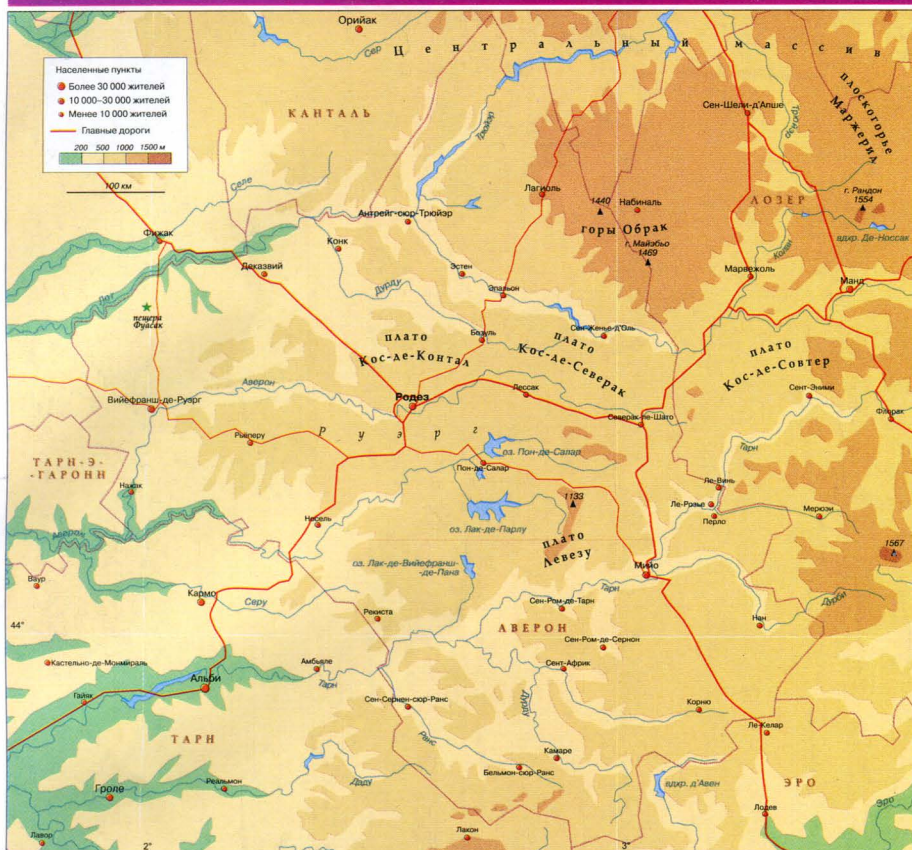
КЛИМАТ

Переходный от теплого умеренно континентального к средиземноморскому.

Средняя температура января: +4°C.

Средняя температура июля: +20°C.

Среднегодовое количество осадков: 890 мм.



В раннем Средневековье графство Руэрг граничило с Лангедоком на юге, с графствами Тулуза на юго-западе, Овернь на севере, Жевардан на востоке и Керси на западе. Здесь проходил паломнический маршрут в Сантьяго-де-Компостелла. Область немного выходила за пределы современного Аверона на границах с департаментами Ло и Тарн-э-Гаронн. Ландшафт Руэрга, расположенного к югу от Центрального массива, — это череда скалистых известняковых плато (Гран-Кос и др.), ущелий и глубоких долин порожистых рек.

ЮЖНОФРАНЦУЗСКАЯ ПАСТОРАЛЬ

Бедность местной экономики «окупается» разнообразием природных ландшафтов: это поросшие соснами склоны известкового нагорья Кос с причудливыми скальными формированиями.

Руэрг очень популярен среди дельтапланеристов (особенно белые утесы в излучине Тарна), спелеологов (карстовые пещеры), любителей сплава (рафтинг по порожистым рекам), пеших туристов и велосипедистов, а также ценителей памятников культуры, которых здесь масса. Руэрг расположен ровно по центру условного треугольника, образованного историческими городами Тулуза, Монпелье и Клермон-Ферран. На его территории сохранилось много исторических достопримечательностей, от руин средневековых замков до живописных исторических городков и деревушек. Сохранение

национальных традиций, от архитектуры, национальной кухни, традиционных ремесел (в частности, выделка кожи: Мийо — «столица кожаных перчаток») и до крайне редкого для современной Европы отгонного пастбищного скотоводства, до сих пор практикуемого в горах Лозер, — вот что особенно ценится в наше постиндустриальное время. Уникальные природные ландшафты Руэрга и его историко-культурные памятники в 2011 г. вошли в список Всемирного наследия ЮНЕСКО как часть комплексного объекта «Плато Кос и Севенны — средиземноморский агропастбищный (буквально «пасторальный») культурный ландшафт».

ЭКОНОМИКА

Область считается одной из самых бедных и наименее экономически развитых. Важнейшие отрасли — скотоводство и туризм.

Промышленность: легкая (выделка кожи, Мийо — «столица перчаток»), агропищевая (в том числе производство местного сыра рокфор), виноделие, электроника (завод Бош).

Сельское хозяйство: скотоводство, виноградарство, пахотное земледелие (кукуруза и другие зерновые).

Сфера услуг: туризм (в том числе спортивный: рафтинг, парашютеризм, пешие и веломаршруты по горам, экскурсионные — по старинным городам), торговля.

ДОСТОПРИМЕЧАТЕЛЬНОСТИ

■ **Природные:** белые утесы в излучине Тарна, ущелья и пороги (освоенные любителями рафтинга); известняковые плато Кос-де-Совтер и Кос-Межан (заповедник Гран-Кос), причудливые скальные образования возле городка Монпелье-ле-Вижу, пещеры Аван-Арман и др.

■ **Культурные и исторические:**

■ **Город Родез:** собор Нотр-Дам, Епископский дворец, церковь Сант-Аманс (XII в., перестроена в стиле барокко в 1758–1761 гг.), часовня Сан-Мартин, церковь Сан-Кёр и др., исторический и археологический музей Феней, музей (галерея) Денис Пуэш, Замок Нажак (XII в.) в 50 км от Родеза.

■ **Город Мийо:** руины средневекового моста, кольцо тенистых бульваров на месте старых крепостных стен, церковь Нотр-Дам (IX–XIV вв.), музей Мийо в особняке XVIII в., Археологический музей Грофесенк. Рядом с городом — плато Ларзак, знаменитые ущелья Тарна и современный виадук (2004 г.) длиной 2460 м, шириной 32 м, на 7 опорах (с высотой опор до 341 м, это самый высокий транспортный мост в Европе).

■ **Город Вийефранш-де-Руэрг:** центральная площадь Нотр-Дам, окруженная аркадами Альфонса Пуатье, приходская церковь Нотр-Дам и другие старинные здания, мост Консулов.

■ **Деревня Рокфор-сюр-Сульзон** — родина сыра рокфор; в 25 км к югу — цистерцианское аббатство Сильван XII в. и замок Де-Жисак (XVI в.), перестроенный в отель.

ЛЮБОПЫТНЫЕ ФАКТЫ

■ В 1534 г. в Мийо распространился кальвинизм, позднее город стал одним из оплотов гугенотов. В руки католиков он перешел только в 1629 г.

■ Топоним Родез происходит от названия местного кельтского племени руэнов. По-французски его жители и сегодня называются рутенами (Ruthénois). Из-за сходства звучания латинского rut(h) ni и древнерусского «русь» в Средневековье рутенами стали называть жителей Руси, а с XIX в. — Западной Украины.

Кстати, с недавнего времени ЮНЕСКО начало оберегать и так называемые «памятники нематериальной культуры», — к примеру, культуру «традиционного французского обеда», включая не только бережно сохраняемые рецепты, но и сам оплосб сервировки стола, и трепетное отношение к обедам. Руэрг может гордиться своим вкладом во французскую кухню: это родина знаменитого сыра рокфор и баранины а-ля кос.