

АТЛАС

ЦЕЛЫЙ МИР В ТВОИХ РУКАХ

СИКОКУ

Самый маленький
из крупнейших




206



ЭНО
КЕЛЬТСКОЕ МОРЕ



КАТТАРА



ХЕРСОНСКАЯ ОБЛАСТЬ
САБАХ

16+



DeAGOSTINI

АТЛАС

ЦЕЛЫЙ МИР В ТВОИХ РУКАХ

ВЫПУСК № 206. СОДЕРЖАНИЕ

СИКОКУ:

Остров Сикоку жители Страны восходящего солнца называют «самым японским» во всем архипелаге. Подтверждением этому служит тот факт, что приезжих здесь ничуть не меньше, чем на других островах. Большинство из них стремятся совершить паломничество по 88 священным для каждого буддиста местам. Паломничество сопряжено с соблюдением множества ритуалов и представляет собой многодневный путь. Впрочем, для тех, кто не готов к пешему путешествию, есть более легкий маршрут — на автобусе.

ЭНО:

Провинция Эно — живая иллюстрация к любому учебнику по истории Центральной Европы. Сколько раз эти земли переходили из рук в руки, подсчитать практически невозможно. Менялась и название провинции: если верх брали немцы — она именовалась Геннегау, если французы — ей возвращали историческое наименование Эно. За время войн здесь построили больше замков, чем в любом другом уголке Европы. В наше время Эно известна во всем мире как район, где все еще разводят богатырских коней-першеронов.

КЕЛЬТСКОЕ МОРЕ:

Его можно назвать «море без границ», хотя на всех картах оно именуется Кельтским морем. Возможно, этот участок Атлантики так и остался бы безымянным, если бы не один дотошный англичанин, сумевший найти нечто общее в поведении его течений, направлении подводных впадин и скоплении трески. Рыба снова стала главным богатством моря после того, как прошла эйфория по поводу обнаруженной здесь нефти.

КАТТАРА:

Казалось бы, в Африке осталось мало мест, способных изумить пресыщенного зрителем путешественника. Но если ему суждено будет оказаться в районе впадины Каттара, он сразу поймет, что это место удивительное во многих отношениях. Мало того, что впадина находится на сто метров ниже уровня моря, здесь также расположено самое уединенное человеческое поселение в Сахаре — оазис Кара. Главное для прибывшего в эти места — не наткнуться на одну из мин, что лежат в песках со времен Второй мировой войны.

ХЕРСОНСКАЯ ОБЛАСТЬ:

Чтобы увидеть зебру в условиях дикой природы, совершенно необязательно отправляться в Африку. В Херсонской области Украины есть потрясающий воображение заповедник, где по дикой степи, которую ни разу не тронул плуг пахаря, бродят животные, казалось бы, совершенно несвойственные для этих широт. Заповедник «Аскания-Нова» — поучительный, хотя и редчайший, пример бережного отношения человека к природе. Херсонская область оказалась самым подходящим местом для подобного эксперимента.

САБАХ:

Вечнозеленые экваториальные леса малайзийского штата Сабах — одно из немногих мест на земле, где природа все еще способна доказать свою силу. За много лет жизни здесь, на северо-восточной оконечности острова Борнео, люди свыклись с тем, что джунгли не прощают ошибок. Поэтому, наверное, здесь нет дорог, а для того, чтобы провести соседей, люди из местных племен садятся не в автомобиль, а в лодку и отправляются в долгий путь по мелким протокам, кишасшим опасными животными.

«АТЛАС.
ЦЕЛЫЙ МИР В ТВОИХ РУКАХ»

Выпуск № 206, 2014
Еженедельное издание

РОССИЯ

Издатель, учредитель, редакция:

ООО «Де Агостини», Россия

Юридический адрес:

105066, г. Москва, ул. Александра Лукьянова, д. 3, стр. 1.
Письма читателей по данному адресу не принимаются.

Генеральный директор:

Главный редактор:

Финансовый директор:

Коммерческий директор:

Менеджер по маркетингу:

Николаос Скилакис

Анастасия Жаркова

Наталья Василенко

Александр Якутов

Михаил Ткачук

Свидетельство о регистрации средства массовой информации в Федеральной службе по надзору в сфере связи и массовых коммуникаций
ПИ № ФС 77-44668 от 20 апреля 2011 г.

Уважаемые читатели!
Для вашего удобства рекомендуем приобретать выпуски в одном и том же киоске и заранее сообщать продавцу о вашем желании покупать следующие выпуски коллекции.

Для заказа пропущенных номеров и по всем вопросам, касающимся информации о коллекции, заходите на сайт www.deagostini.ru, по остальным вопросам обращайтесь по телефону бесплатной «горячей линии» в России:

8-800-200-02-01;

Телефон «горячей линии» для читателей Москвы:

8-495-660-02-02

Адрес для писем читателей:

Россия, 600001, г. Владимир, а/я 30,
«Де Агостини», «Атлас. Целый мир в твоих руках».
Пожалуйста, указывайте в письмах свои контактные данные для обратной связи (телефон или e-mail).

Распространение: ООО «Бурда Дистрибушен Сервисиз»

УКРАИНА

Издатель и учредитель:

ООО «Де Агостини Паблишинг», Украина

Юридический адрес:

01032, Украина, г. Киев, ул. Саксаганского, д. 119.

Генеральный директор: Екатерина Клименко

Свидетельство о государственной регистрации печатного СМИ Министерства юстиции Украины
КВ № 15131-3703Р от 30.04.2009 г.

Для заказа пропущенных номеров и по всем вопросам, касающимся информации о коллекции, заходите на сайт www.deagostini.ua по остальным вопросам обращайтесь по телефону бесплатной «горячей линии» на Украине:

8-000-500-8-40

Адрес для писем читателей:

Украина, 01033, г. Киев, а/я «Де Агостини»,
«Атлас. Целый мир в твоих руках»
Украина, 01033, м. Киев, а/с «Де Агостини»

БЕЛАРУСЬ

Импортер и дистрибутор в РБ:

ООО «Росчерк», РБ, 220037, г. Минск, ул. Авангардная, 48а,
литера 8/к. Тел./факс: +375 17 331-94-41.
Телефон «горячей линии» в РБ:

+375-17-279-87-87

(пн–пт, 9.00–21.00)

Адрес для писем читателей:

Республика Беларусь, 220040, г. Минск, а/я 224,
ООО «Росчерк», «Де Агостини»,
«Атлас. Целый мир в твоих руках»

КАЗАХСТАН

Распространение:

ТОО «КТП «Бурда-Алатау Пресс»

Рекомендуемая цена:

69 руб., 12,90 грн, 15 900 бел. руб., 290 тенге.

Издатель оставляет за собой право увеличить рекомендуемую цену выпусков.

Издатель оставляет за собой право изменять последовательность номеров и их содержание.

Отпечатано в типографии: ООО «Компания Юнивест Маркетинг», 08500, Украина, Киевская область, г. Фастов, ул. Полиграфическая, д. 10.

Тираж: 75 000 экз.

© 2010–2014 ООО «Де Агостини»

ISSN 2075-0536

Информация к иллюстрациям

Обложка: остров Сикоку, Япония. © DIOMEDIA

Остров Сикоку: © DeAgostini Picture Library; © DIOMEDIA

Эно: © DeAgostini Picture Library; © DIOMEDIA

Кельтское море: © DIOMEDIA

Каттара: © DIOMEDIA

Херсонская область: © VISUALRIAN / А. Соломонов, Игорь Костин, Свет; © Окунев Александр Владимирович, Виктор Кулыгин, Крижевская Юлия Валерьевна / Фотобанк Лори; © DIOMEDIA

Сабах: © DeAgostini Picture Library; © DIOMEDIA

Дата выхода в России 25.01.2014.



ОСТРОВ
В ЯПОНИИ



СИКОКУ

Самый маленький
из крупнейших



Японский остров Сикоку имеет преимущественно горный рельеф, его территория покрыта густой сетью рек. На фото: долина реки Обоки в Национальном парке Цуруги, основанном в 1964 г.

ОБЩИЕ СВЕДЕНИЯ

Местонахождение: юг Японского архипелага.
Административное деление: 4 префектуры (Токусима, Кагава, Эхимэ, Коти).
Крупные города: Мацуяма — 517 035 чел. (2012 г.), Такамацу — 419 429 чел. (2012 г.), Коти — 340 567 чел. (2012 г.), Токусима — 263 889 чел. (2010 г.).
Язык: японский.
Этнический состав: японцы.
Религии: синтоизм, буддизм, христианство (преимущественно — католицизм).
Денежная единица: иена.
Крупнейшие реки: Симанто, Эсина, Ниедо, Монобэ, Нака, Йосикава, Доки, Сигенобу, Хидзи.
Ближайший международный аэропорт: Киото.
Окружающие акватории: с юга омывается Тихим океаном, с севера — Внутренним Японским морем.

ЦИФРЫ

Площадь: 18 806,2 км².
Длина: с юго-запада на северо-восток около 250 км.
Ширина: на западе — 150 км, на востоке — 120 км, в центре — 50 км.
Длина береговой линии: около 1800 км.
Население: 3 981 517 чел. (2010 г.).
Плотность населения: 211,7 чел/км².
Самая высокая точка: гора Исидзуги (1982 м).
Другие вершины: Суруги (1955 м), Камегадори (1896 м), Миуне (1893 м), Сасагамине (1859 м).

ОСТРОВ ЧЕТЫРЕХ ПРОВИНЦИЙ

Название острова переводится как «Остров четырех провинций» («си» — «четыре», «коку» — «провинция»). Это прямое напоминание о том, что на острове находились четыре исторические области — Ава, Иё, Сануки и Тоса.

Сикоку находится в окружении трех сотен мелких островов. Принято включать в площадь острова и этот мелкоостровной архипелаг. Северо-западный и юго-восточный берега слабо разделены, тогда как на северо-востоке и юго-западе они заметно изрезаны длинными и глубокими бухтами, в которых господствуют сильные приливо-отливные течения.

Для ландшафтов острова Сикоку характерны холмы и низкогорья, среди которых выделяется хребет Сануки, сложенный в основном гранитами. На юге и в центральной части Сикоку горы поднимаются до высоты почти 2 тыс. м и сложены преимущественно сланцами. Здесь же расположено

крупнейшее в Японии месторождение медной руды (Бессияма). В настоящее время шахты закрыты, в том числе с целью сохранения окружающей среды. Месторождение медной руды Бессияма разрабатывалось еще с 1690 г. вплоть до 1973 г., когда была закрыта последняя шахта. Ни одно другое месторождение меди в Японии не внесло столь значительный вклад в экономику страны. Финансово-промышленный клан (дзайбацу) Сумитомо, владевший Бессиямой, стал одним из самых могущественных в стране.

На побережье преобладают равнины, и среди них крупнейшая — Токусимская. Горы протянулись с запада на восток, разделяя Сикоку на два

субрегиона: северный, что выходит на Внутреннее Японское море, и южный — на Тихий океан.

На острове очень много небольших рек, и самая длинная среди них — река Симанто, протяженностью 196 км. Реки порожисты, многоводны,

КЛИМАТ

Субтропический муссонный на юге, средиземноморский на севере.
Средняя температура января: +5...+10°C (в межгорных котловинах до -2°C).
Средняя температура июля: +20...+28°C.
Среднегодовое количество осадков: на севере — менее 1000 мм, на юге — до 3000 мм.
Относительная влажность воздуха: 70–80%.
Частые тайфуны, преимущественно осенью.



Классический пейзажный парк Рицуруин расположен в префектуре Кагава. На его создание ушло около ста лет.

с летним половодьем. На реках много плотин и небольших водохранилищ: Сикоку занимает одно из первых мест в Японии по их числу, здесь их сотни, а с учетом всевозможных запруд — тысячи, включая и крупнейшее по объему водохранилище в Японии Манноикэ. Это и неудивительно, если знать, что за всю историю наблюдений на Сикоку 113 раз обрушивалась засуха.

Для растительности характерны вечнозеленые широколиственные субтропические леса с преобладанием дуба и криптомерии. В жизни лесов важнейшую роль играют мощные осенние тайфуны с продолжительными ливневыми дождями.

Стоянки позднего палеолита и курганы-кофун III в. подтверждают

раннее заселение Сикоку человеком. Расположенный в Мацуяме горячий источник Дого-Онзен упоминается в «Кодзики» — старейшей из японских хроник, написанной в 712 г.

Хотя люди жили здесь издавна, Сикоку никогда не играл важной роли в японской истории. Его самый знаменитый житель — буддийский монах Кукай (774–835 гг.), или Кобо-дайси, что значит «великий святой». Он совершил путешествие в Китай, где

собрал самые передовые знания той поры и смог интегрировать буддизм в японскую жизнь. Среди его свершений, как традиционно утверждает, — изобретение японской слоговой азбуки кана. Также он известен как поэт, каллиграф, скульптор, философ, автор религиозных трактатов, составитель первого словаря японского языка и основатель своей школы. За это его уважительно именуют «Отцом японской культуры».

В 1183 г. на Сикоку шла затяжная война самурайских кланов Тайра и Минамото, после которой был учрежден первый в японской истории сёгунат.

Появление всех больших и средних поселений острова Сикоку приходится на XVI–XVII вв., когда города формировались вокруг замков-даймё, принадлежавших верхушке самурайского сословия. До наших дней сохранились лишь четыре таких замка: Увадзима-дзё, Мацуяма-дзё, Маругамэ-дзё и Коти-дзё. Так же именуются и города, где они находятся.

В древности остров носил несколько названий: Иё-но-футана-сима, Иё-сима и Футана-сима. Нынешнее название является указанием на то, что на острове находились четыре исторические области — Ава, Иё, Сануки и Тоса.

В результате административной реформы 1871–1876 гг. исторические области Тоса, Ава, Санук и Иё были преобразованы в префектуры Коти, Токусима, Кагава и Эхимэ.



Строительство замка Мацуяма в одноименном городе префектуры Эхимэ началось в 1603 г., впоследствии здание частично перестраивалось. Главная башня замка входит в список национальных сокровищ Японии.

ЭКОНОМИКА

ВВП: \$127,3 млрд (2010 г.), на душу населения — \$30 741 (2010 г.).

Полезные ископаемые: медная руда.

Промышленность: судостроительная, пищевая, химическая, нефтяная, деревообрабатывающая, текстильная, целлюлозно-бумажная.

Лесное хозяйство.

Сельское хозяйство: растениеводство (рис, овощи, пшеница, ячмень, сахарный тростник, мандарины, виноград, чай, цветы), животноводство (овцеводство).

Морские порты.

Морское рыболовство.

Выращивание жемчуга.

Сбор морских водорослей.

Шелководство.

Сфера услуг: туристические, транспортные, финансовые, торговые.



Остров Сикоку находится на юге Японского архипелага, в окружении около 300 мелких островов и скал. Берега острова омываются Тихим океаном, Внутренним Японским морем, проливами Кии, Наруто, Хаясуи, Бунго. Северо-западный и юго-восточный берега расчленены слабо, участки берегов на северо-востоке и юго-западе сильно изрезаны.

Достопримечательности

- **Город Мацуяма:** замок Мацуяма-дзэ (XVII в.), горячий термальный источник Дого-Онзен, муниципальный музей «Мацуяма Сики кинэн», исторический сад Ниномару, храм Исита-дзи («Храм каменных рук»), Музей текстиля Иё, хомбу (главное здание) Асихара-карате.
- **Город Такамацу:** парк Рицурин, замок Такамацу (1590 г.), Музей художника Исаму Ногучи, гора Ясима.
- **Город Учио:** Старый город Иокати, театр кабуки Учио-за.
- **Город Коти:** замок Кочи (1601–1611 гг.), гора Годайсан, ботанический сад Макино, храм Тикуриндзи Отэра, музей Тоса-токэн, сталактитовая пещера Рюгадо.

Любопытные факты

- Общая длина маршрута по 88 святым местам — около 1200 км.
- На месте закрытой шахты в меднорудном месторождении Бессияма открыт тематический парк «Майнтопия» (или Шахтландия), где представлен процесс добычи и переработки медной руды.
- Одна из достопримечательностей острова — громадный каменный фонарь величиной с двухэтажный дом.

ПАЛОМНИЧЕСТВО В СТРАНУ 88 ХРАМОВ

Издавна Сикоку известен 88 паломническими храмами, связанными с именем почитаемого в Японии монаха Кукая (774–835) — основателя буддийской школы Сингон.

Сикоку — наименьший среди четырех крупнейших японских островов по численности населения и площади. Для острова характерен высокий уровень миграции. Значительная часть молодежи покидает остров, переезжая в Токио или Осаку, а Сикоку страдает от проблемы старения населения: средний возраст жителей острова — 50–60 лет.

В экономике Японии доля хозяйства Сикоку не превышает 3%. Промышленность, в которой преобладают тяжелая и судостроительная отрасли, развита преимущественно на севере, вдоль побережья Внутреннего Японского моря. Здесь же проживает большая часть населения,

и находятся все крупные города острова. Юг — это типичный японский сельскохозяйственный район, где выращивают рис, виноград, цитрусовые и сахарный тростник. Благоприятный климат южных районов Сикоку

позволяет крестьянам собирать урожай риса дважды в год. Традиционное занятие населения прибрежных районов — рыболовство, выращивание жемчуга и сбор морских водорослей.



Мост Наруто (1985 г.) между Сикоку и Хонсю, висящий над одноименным проливом, знаменитым своими приливными водоворотами, достигающими скорости 20 км/ч. Это четвертый в мире по стремительности поток воды в проливе.

Достопримечательности

- **Город Наруто:** водовороты Наруто, Музей Оцука, храм Риодзендзи (первый храм из 88 храмов паломничества на Сикоку).
- **Город Токусима:** гора Бизан (277 м, символ Токусимы).
- **Природные:** мыс Асидзури, национальный парк Асидзури-Уваки, река Симанто, гора Исидзути.



Панорама города Мацуяма. Здесь преобладает влажный субтропический климат, горы уберегают жителей от разрушительных тайфунов.

В 1988 г. был построен Большой мост Сэто — одна из трех систем мостов, соединивший Сикоку с островом Хонсю, что ускорило экономическую интеграцию острова с центральными японскими землями. Ранее население пользовалось паромом, с которыми периодически происходили катастрофы из-за сложностей навигации среди множества мелких островков, мелей и коварных течений. Путь от Хонсю до Сикоку носит название «Морской тракт Симанами»: это семь мостов, связывающих шесть маленьких островов, расположенных между Хонсю и Сикоку.

На острове, как и во всей Японии, остро стоит проблема загазованности воздуха выхлопами автомобилей, и с целью популяризации альтернативного транспорта на Сикоку регулярно проходят ралли для электромобилей «Сикоку EV».

Самое большое культурное событие на острове — танцевальный фестиваль «Ава-одори», который

проводится ежегодно с 12 по 15 августа, во время Обона — праздника поминовения усопших. «Ава» — древнее название города и префектуры Токусимы, «одори» — разновидность японского танца. Это — крупнейший танцевальный фестиваль в стране, ежегодно его посещает более 1,3 млн человек.

Один из самых больших городов острова, Мацуяма, именуется «городом поэтов». Ежегодно здесь собираются до 3 тыс. хайдзинов — поэтов-любителей, состоящих в искусстве сочинения хайку: стихов в национальном японском размере.

Целая индустрия сложилась вокруг обряда паломничества по 88 священным местам острова

Сикоку. Священные места находятся во всех крупных городах и самых красивых уголках Сикоку. Пешее паломничество длится от 40 до 60 дней, но сегодня большинство предпочитает пользоваться современными средствами транспорта, сокращая его до недели. После окончания путешествия каждый паломник получает почетное звание «о-хенро-сан».

Паломничество может растянуться и на более долгий срок: кроме «официальных» 88 мест почитания на острове есть еще более двухсот «бангаи» — мест, также считающихся святыми. Одно из них — самая высокая гора острова — Исидзути, также известная как «Крыша Сикоку», одна из «семи священных гор» Японии.

! ЛЮБОПЫТНЫЕ ФАКТЫ

■ В отличие от трех остальных больших островов Японского архипелага — Кюсю, Хоккайдо и Хонсю, на Сикоку совсем нет вулканов.

■ Паломников, посещающих 88 священных мест острова Сикоку, легко узнать по белым курткам, на которых написано «Дойо нинин», что означает «Путешествуй вдвоем, путешествуй вместе».

■ На Сикоку находится самый старый из сохранившихся в Японии национальных театров (кабуки), именуемый Камамару-дза. Театр провозглашен культурным достоянием Японии, представление дается лишь раз в год, а билет стоит невероятно дорого.



Традиции проведения танцевального фестиваля «Ава-одори» зародились в XII-XIV вв. и связаны с буддийскими религиозными танцами.



ПРОВИНЦИЯ
БЕЛЬГИИ



ЭНО

Край северных валлонов



Замок Белёй — загородная резиденция княжеского рода Линей — засвидетельствовал несколько столетий истории провинции Эно. Самые ранние сведения о сооружении датируются XIII в.

ОБЩИЕ СВЕДЕНИЯ

Местонахождение: северо-запад Европы.

Провинция в составе Бельгии.

Административное деление: 7 округов (Ат, Шарлеруа, Монс, Мускрон, Суаньи, Тюэн и Турне), 69 коммун.

Административный центр: город Монс — 93 366 чел. (2013 г.).

Крупные города:

Шарлеруа — 203 871 чел. (2012 г.), Турне — 69 593 чел. (2012 г.), Мускрон — 56 011 чел. (2012 г.).

Язык: французский.

Этнический состав: валлоны.

Религия: христианство (католицизм, протестантизм).

Денежная единица: евро.

Крупнейшие реки: Шельда, Дандр, Самбр.

Важнейший аэропорт:

Брюссель-Шарлеруа (международный).

Соседние страны и территории: на северо-западе — Западная Фландрия, на севере — Восточная Фландрия, Фламандский Брабант, Валлонский Брабант, на востоке — Намюр, на юге и западе — Франция.

ЦИФРЫ

Площадь: 3786 км².

Население: 1 309 880 чел. (2010 г.).

Плотность населения: 345,98 чел/км².

КЛИМАТ

Умеренный морской.

Средняя температура января: +2°C.

Средняя температура июля: +17°C.

Среднегодовое количество осадков: 772 мм.

Относительная влажность воздуха: 70%.

СИМВОЛ БЕЛЬГИЙСКОГО ПЕРЕДЕЛА

За долгую историю Эно ее бесчисленное количество раз захватывали, возвращали и перекраивали — как и саму многострадальную Бельгию.

Эно — одна из десяти провинций Бельгии и одна из пяти валлонских провинций. Это самый западный регион Валлонии, он находится в бассейне реки Шельды. В провинции несколько рек, их русла спрямлены и углублены. Именно поэтому они стали проходимы для небольших судов и связали местность с другими областями Бельгии и Францией.

В исторических трудах и на старых картах встречается название Геннегау — так графство Эно именовали в старину. Эно — французский вариант названия, Геннегау — немецкий.

Это наименование происходит от населенного пункта, расположенного на юге графства, или же от реки Эн, что протекает по территории.

В древности эти края населяло кельтское племя нервиев, живших к востоку от Шельды в I в. н. э. Это были люди невероятной отваги, ведь они оказали сопротивление не только натиску германцев, но и легионам самого Юлия Цезаря.

После распада Римской империи область была присоединена меровингами к Франкскому королевству. По Верденскому договору 843 г. Эно

оказалась в составе Срединного королевства императора Лотаря I, а после смерти монарха в 855 г. при разделе земель между его сыновьями вошла в королевство Лотаря II — Лотарингию.

В 925 г. Эно оказалось в составе Священной Римской империи как графство Геннегау. Тогда же было положено начало династии графов Геннегау — от Ренье II, младшего сына герцога Лотарингии. Наследница Геннегау — Рихильдис — передала Геннегау в качестве приданого своему второму мужу



Ратуша города Монс построена прославленным зодчим Матье де Лоеном. Время ее сооружения относится к XV в.

Балдуину Фландрскому, чей сын, потомок Балдуин (Бодуэн), стал первым императором Латинской империи крестоносцев после Четвертого крестового похода. Судьба этого владельца Эно была трагична: в 1205 г. он оказался в плену у болгар и скончался в заключении.

Потомки Бодуэна в 1299–1354 гг. стали графами Голландии и Геннегау. В 1428–1433 гг. провинция

перешла под власть герцогов Бургундских, а в 1482 г. — Габсбургов, войдя в состав Нидерландов. По условиям

Пиренейского мира 1659 г. южная часть Эно отошла к Франции, по Нимвегенскому миру 1678 г. Франция сумела добиться для себя и прочих территорий Эно. После окончания наполеоновских войн и разгрома Франции Эно вернулась в Нидерландское королевство согласно решению Венского конгресса 1814–1815 гг. С 1815 по 1830 г. территория оставалась частью Нидерландов, но в присоединенных провинциях были крайне недовольны насильственным объединением с Нидерландами. Горячо протестовало прежде всего франкоязычное католическое население, исторически составлявшее местное большинство, которому не нравилось ни насаждение нидерландского языка, ни давление со стороны протестантской конфессии.

В результате Бельгийской революции 1830 г. Бельгия вышла из состава Нидерландского королевства и получила независимость, а вместе с ней и Эно — на правах провинции Бельгии.

Самые тяжелые времена для Эно — период Первой и Второй мировых войн. Тогда Эно была оккупирована и превращена в аграрно-промышленный придаток Германской империи, куда свозили на работу военнопленных со всей Европы. В окрестностях Шарлеруа по сей день сохранились несколько захоронений советских солдат, умерших в немецком плену от каторжных работ в шахтах в 1943 г.

Города Эно очень сильно пострадали от бомбардировок авиации английских и американских ВВС в 1944 г.



Средневековый замок Фосто в окрестностях Монса расположен среди парка во французском стиле.

ЭКОНОМИКА

ВВП: EUR 27 959 млрд (2010 г.),
на душу населения — EUR 21 300 (2010 г.).

Полезные ископаемые: каменный уголь, минеральные источники, термальные железистые воды (Турне).

Промышленность: сталелитейная, машиностроение, электроника, химическая, стройматериалов (стекло), легкая (текстильная).

Сельское хозяйство: растениеводство (пшеница, овес, ячмень, сахарная свекла, рапс, корма, овощи, картофель, лен, табак), животноводство (молочно-мясное, свиноводство, овцеводство, коневодство).

Сфера услуг: туристические, финансовые, транспортные, торговые.



ДОСТОПРИМЕЧАТЕЛЬНОСТИ

- **Город Монс:** университет, часовня Святого Калиста (XI в.), Музей изящных искусств, готическая ратуша (XV в.), готический собор Святой Вальдетруды (1450–1686 гг.), башня-беффруа (колокольня, 1661 г.), Главная площадь, дом Ван Гога.
- **Город Турне:** собор Нотр-Дам (XI–XII вв.), башня-беффруа (колокольня, около 1118 г.), Главная площадь, жилые здания (1175–1200 гг.), здание гильдии ткачей, мост через Шельду (XIII в.).
- **Город Шарлеруа:** здание Мэзон-Доре (1899 г.), площадь Карла II, колокольня (1936 г.), Дворец изящных искусств, Музей стекла, Музей фотографии.
- **Город Мускрон:** церковь Святого Варфоломея (XV в.), замок Шато-де-Конт (XV в.), Общественный парк (1930-е гг.).
- **Город Ат:** Брабантская башня (XII в.), церковь Святого Мартина (XVI в.), Дом городских собраний (XVII в.), церковь и колокольня Святого Юлиана (XIX в.).
- **Город Суаньи:** церковь Святого Винсента (XI–XIII вв.), рынок тканей (XVI в.).
- **Город Тюэн:** аббатство Ольн (VII в.), замок Шато-дю-Фосто (XIV–XV вв.), колокольня (XVII в.), Музей бельгийского трамвая, висячие сады, валлонская деревушка Ранье.

ЛЮБОПЫТНЫЕ ФАКТЫ

- 23–24 августа 1914 г. под Монсом состоялось первое сражение британской армии во время Первой мировой войны.

Эно — область глиняных равнин, постепенно повышающихся к югу. В этих местах сосредоточены самые плодородные почвы Бельгии. Эти благодатные земли в основном заняты пашнями и лугами, между которыми рассыпаны сельские усадьбы. Процесс урбанизации в Эно идет быстрыми темпами, и естественные ландшафты почти не сохранились.

САМАЯ СРЕДНЯЯ БЕЛЬГИЯ

Территория провинции Эно относится к Средней Бельгии — как в географическом, так и в этнокультурном смысле.

Исторически сложилось так, что в населении провинции Эно преобладают валлоны, придерживающиеся католицизма. Самым близким народом для современных валлонов Эно являются французы. Это выразилось, в частности, в том, что еще в XVI–XIX вв. большинство валлонов предпочло перейти на стандартный французский язык, поскольку это было и престижно, и выгодно с экономической точки зрения: франкоговорящие имели больше шансов найти работу. Тем не менее можно говорить об особом этническом самосознании валлонов Эно: используя французский и его диалекты, они проживают на территории своего государства — Бельгии.



Шлюз-судоподъемник номер три на Центральном канале — один из четырех подъемников канала, занесенных в список Всемирного наследия ЮНЕСКО. Сейчас они используются для подъема прогулочных судов.



Кафедральный собор Нотр-Дам на главной площади города Турне — пример смешения романского и готического стилей.

Из всех провинций Бельгии Эно считается самой бедной. В прежние времена область Монс-Шарлеруа обеспечивала всю Западную Европу каменным углем: здесь находится бельгийский Южный каменноугольный бассейн, являющийся одним из старейших в мире. К нашему времени почти все шахты закрылись из-за нерентабельности и по требованию организаций, борющихся за экологическую чистоту и без того изрядно загрязненного района Бельгии. Здесь множество предприятий тяжелой промышленности — в особенности сталелитейных и машиностроительных, история которых насчитывает не одну сотню лет. Несмотря на индустриализацию, в Бельгии провинцию Эно

по старинке считают аграрной: она веками обеспечивала потребности прочих земель в пшенице. Сельское хозяйство ведется на крупных — по европейским понятиям (50–200 га) — фермах, где занимаются выращиванием зерновых и кормовых культур для лучших в Западной Европе пород коров и свиней. Совершенно особая статья сельского хозяйства Эно, сложившаяся исторически, — разведение знаменитых бельгийских лошадей-тяжеловозов, также именуемых першеронами и пользующихся большим спросом во всем мире.

Столица Эно город Монс возник на месте поселения, которое, в свою очередь, появилось там, где разбил на холме лагерь древнеримский

император Юлий Цезарь («монс» — «гора» на латыни). Всем католикам Европы Монс известен как место паломничества, так как в Средние века здесь жила Вудру, или Вальтруда (Вальдетруда), — знатная франкская дама, истовая католичка, канонизированная еще в 1039 г. В ее честь построен готический собор Святой Вальдетруды, прославившийся своей сокровищницей, где хранятся золотые изделия, книги, картины, ткани и скульптуры VII–XIX вв. Каждый год на 57-й день Великого поста в Монсе проходит карнавал, во время которого совершается католический крестный ход в честь святой Вальдетруды. Монс в прошлом — столичный город: в XII в. по приказу графа Эно Бодуэна IV он был окружен крепостной стеной как главное поселение графства.

В городе Бенш ежегодно проводится другой очень своеобразный карнавал (Carnaval de Binche) — историческая реконструкция: здесь точно воспроизводят костюмы и обстановку праздника, устроенного наместницей Нидерландов Марией Венгерской в 1549 г. в честь завоевания Перу войсками конкистадора Писарро. Но предыстория праздника неясна и на несколько столетий старше реконструируемых событий, первое упоминание о подобном торжестве относится еще к 1395 г. В программе карнавала — музыкальные шествия, процессии ряженых и фейерверки. Кульминация события — проход по улицам знаменитых «Жиллей из Бенша» — клоунов, одетых в необычные костюмы и забрасывающих зрителей апельсинами.

П ЛЮБОПЫТНЫЕ ФАКТЫ

■ Город Ат получил прозвище «Город гигантов» из-за праздника «Дюкас», отмечаемого ежегодно. Громадные фигуры, представляющие Голиафа, Самсона и прочих библейских великанов, шествуют по улицам города, представляя свадьбу Голиафа и его знаменитую схватку с Давидом.

■ Бельгийская порода лошадей-тяжеловозов, также именуемых першеронами, достигает высоты 175 см в холке. Известны они не только особой силой и выносливостью, но также используются в запряжке из-за особенно мягкого хода. Изначально их приспособили для нужд артиллерии: возить пушки и снарядные ящики. Кроме того, из-за крупного размера лошадей их выращивают на мясо.

■ Святая Вальдетруда — покровительница города Монс — родилась в семье придворного короля франков Хлотаря II и стала матерью четверых детей, впоследствии также ставших святыми: святая Адельтруда, святой Мадельберт, святой Ландрик, святая Дентелина.

■ В провинции Эно на относительно небольшой территории сосредоточено более 100 средневековых замков, из которых наиболее известны Белей, Марьемон, Шимей, Ле-Роэль и Экоссен.



Главный вход в Гран-Орну — старинный угледобывающий комплекс и промышленный музей в городе Орну.



КЕЛЬТСКОЕ МОРЕ

Юго-западные подходы

МОРЕ
НА СЕВЕРЕ
ЕВРОПЫ



37-метровый маяк на мысе Хартленд-Пойнт, построенный в 1874 г., предупреждает об опасных рифах. Его свет виден на расстоянии 40 км от берега.

ОБЩИЕ СВЕДЕНИЯ

Окраинное море бассейна Атлантического океана.

Местонахождение: у берегов Северной Европы.

Важнейшие портовые города: Корк (Ирландия) — 119 230 чел. (2011 г.), Уотерфорд (Ирландия) — 46 732 чел. (2011 г.), Брест (Франция) — 142 097 чел. (2008 г.).

Языки: английский, ирландский, французский.

Религия: христианство (католичество, протестантизм, англиканство).

Денежные единицы: английский фунт, евро.

Крупнейшие заливы: Бискайский залив, Бристольский залив.

Крупнейшие впадающие реки: Блэкуотер, Барроу, Ли, Шур (Ирландия), Северн (Великобритания).

Крупнейшие острова: архипелаг Силли (Великобритания), остров Уэссан (Франция).

Соседние страны и территории: север и северо-запад — остров Ирландия, север — пролив Святого Георга, северо-восток — Бристольский залив и остров Великобритания, восток — пролив Ла-Манш, море Ируаз и полуостров Бретань (Франция), юг и запад — Бискайский залив и Кельтский шельф.

КЛИМАТ

Океанический умеренный.

Средняя температура воздуха: зимой +7,8°C, летом +16,1°C.

Среднегодовая температура воды на дне: +9...+12°C.

Соленость: 35,7–36‰.

Среднегодовое количество осадков: 860 мм.

Относительная влажность воздуха: 80%.

СТАРОЕ НОВОЕ МОРЕ

Границы Кельтского моря были проведены лишь в 1921 г., и оно стало одним из последних морей Мирового океана, получивших географическое название.

Кельтское море бассейна Атлантического океана находится южнее Ирландского моря. На дне моря с северо-востока на юго-запад тянутся подводные гребни с относительной высотой до 55 м, образующие банки (отмели и резкие возвышения рельефа дна океана) Джонс, Грейт-Сол, Кокберн. Побережье Кельтского моря преимущественно холмистое, в Ирландии много заливов, напоминающих фьорды.

Кельтское море появилось в период последнего оледенения, примерно 10 тыс. лет назад, когда льды начали таять. В то время

Великобритания еще была соединена с материковой Европой, а Ирландия уже стала островом.

Море было названо в честь кельтских племен, в древности населявших его берега.

В течение длительного времени северная часть вод Кельтского моря именовалась проливом Святого Георга, но южная вообще не имела собственного названия, и на морских картах обозначалась как «юго-западные подходы» к Великобритании.

В начале XX в. ученые и мореплаватели изучили эту акваторию и нашли много общего в ее геологии,

биологии и гидрологии, что натолкнуло на мысль дать этим водам общее название. «Кельтским» море стало по инициативе английского исследователя морей, ихтиолога Эрнеста Уильяма Лайонса Хольта (1864–1922 гг.), в 1921 г. предложившего именно такой вариант на конференции европейских ихтиологов в Дублине. Франция первой нанесла это наименование на морские карты. Следом его стали использовать ихтиологи и океанографы

ЦИФРЫ

Максимальная глубина: 366 м.

Средняя глубина: от 90–100 м на северо-востоке до 140–150 м на юго-западе.



Мыс Уормс-Хед, или Червеголовый, в Уэльсе, названный так за свои характерные очертания.



Мрачное здание форта на острове Сент-Катрин в Уэльсе — напоминание об эпохе пиратских набегов викингов.

разных стран, а также компании, занимавшиеся поиском и разработкой нефтяных месторождений на Кельтском шельфе. Долше всех сопротивлялась Великобритания: лишь в 1963 г. уже общепринятое название появилось в Британском атласе, да и то с пометкой: «...то, что нефтяники именуют Кельтским морем, жители западного побережья Великобритании так не называют».

В настоящее время Международная гидрографическая организация определяет границы Кельтского моря так (против часовой стрелки): на севере — от южной границы Ирландского моря (по линии мыс Сент-Дэвид, Уэльс, Великобритания, — мыс Карнсор,

Ирландия) по южному побережью Ирландии до мыса Мизен-Хед; на западе и юге — линия, четыре раза меняющая свое направление, пересекающая Бискайский залив и упирающаяся в мыс Пенмарк, Франция; на востоке — вдоль побережья полуострова Бретань и берега моря Ируаз до островка Вьерж, Франция; затем через пролив Ла-Манш до мыса Лендс-Энд, на полуострове Корнуолл, Великобритания, затем вдоль побережья полуострова до мыса Хартленд-Пойнт, через Бристольский залив до мыса Сент-Гован, вдоль побережья Уэльса до мыса Сент-Дэвид.

Наибольшие споры вызвало определение границ Кельтского моря

на юге и западе, в открытом океане. Когда были уточнены контуры Кельтского шельфа, в 1974 г. этой границей выбрали изобату (линию глубины) в 200 м.

Кельтский шельф — часть континентального шельфа Европы, круто обрывающаяся в юго-западном направлении.

Принято считать, что эти места богаты нефтью и природным газом, но разведка и добыча этих полезных ископаемых в Кельтском море имели ограниченный коммерческий успех. Самым большим месторождением считался район Кинсейл, снабжавший всю Ирландию нефтью и газом в 1980–1990-х гг.

ЭКОНОМИКА

Полезные ископаемые: нефть и природный газ.

Промышленность: нефтегазодобыча.

Рыболовство.

Транспортное судоходство.

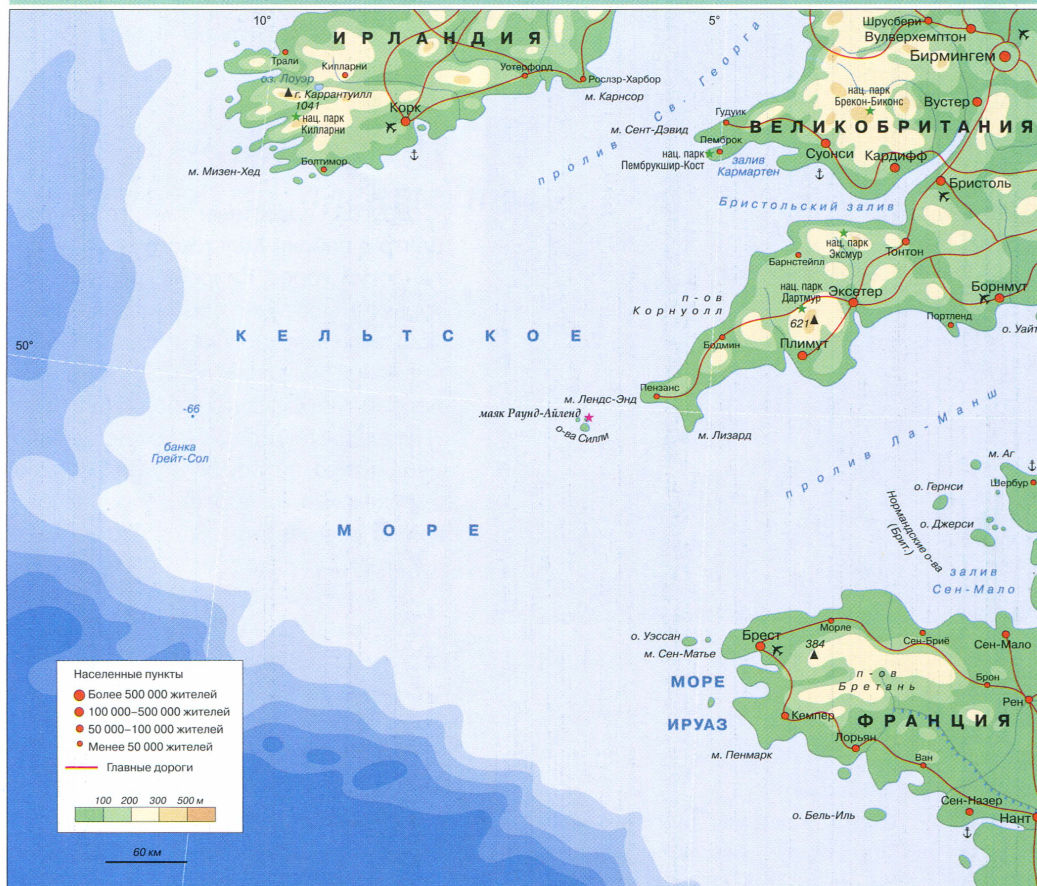
ЛЮБОПЫТНЫЕ ФАКТЫ

■ Тот факт, что на относительно небольшом острове Уэссан целых пять маяков, объясняется тем, что здесь нередко очень густые туманы, образующиеся вследствие перепада температур воды и воздуха. Также остров известен тем, что является самой западной точкой метропольной (без заморских территорий) Франции.

Колокольня церкви в деревне Ламполь — единственном крупном населенном пункте на острове — подарок английской королевы Виктории. В июне 1896 г. британское судно «Драмонд Кастл» потерпело крушение в бурных водах Кельтского моря у берегов острова. Жители Уэссана спасли и вылечили трех уцелевших матросов, за что и получили королевскую благодарность в виде колокольни.



Ирландский Форт-Карл был построен в XVII в. и сохранял свое военное значение вплоть до 1922 г.



❖ ДОСТОПРИМЕЧАТЕЛЬНОСТИ

■ **Природные:** крайние точки Кельтского моря (мыс Сент-Давид, Уэльс, Великобритания; мыс Карнсор, Ирландия; мыс Мизен-Хед, Ирландия; мыс Пенмарк, Франция; остров Вьерж, Франция; мыс Лендс-Энд, Великобритания; мыс Хартленд-Пойнт, Великобритания; мыс Сент-Гован, Великобритания), банка Грейт-Сол (глубина 65 м).

■ **Остров Уэссан:** маяки Креах, Нивидик, Жюмент, Керон и Стифф, Музей маяков.

■ **Город Корк (Ирландия):** замок Десмонд (около 1500 г.), замок Блэкрок (XVI в.), церковь Святой Анны (XVIII в.), собор Святого Финбарра (1865 г.), галерея Кроуфорд Арт, галерея Фиркин Крейн Сентер, башня церкви Шандон, здание городского совета, Дом оперы Корка, форт Елизавета.

■ **Город Уотерфорд (Ирландия):** Уотерфордский музей сокровищ, башня Реджинальда (X в.), кафедральный собор Пресвятой Троицы.

❗ ЛЮБОПЫТНЫЕ ФАКТЫ

■ На протяжении многих веков жители островов Силли промышляли тем, что заманивали на скалы проходящие корабли, брали в плен моряков и делили корабельный груз. С этой целью они гасили настоящие маяки и зажигали фальшивые огни.


Кельтское море — море бассейна Атлантического океана. Его воды омывают берега Ирландии, Великобритании и Франции. Морские границы проведены по акваториям пролива Святого Георга, Бристольского залива и пролива Ла-Манш. Южная и западная границы моря проведены по линии круто обрывающегося континентального шельфа, который именуется Кельтским шельфом.

МОРСКОЙ ВЕТЕР, МОРСКАЯ НЕФТЬ

Главное богатство Кельтского моря — его пронизывающий ветер, вращающий турбины мощных электрогенераторов, и нефть, добываемая из глубин шельфа.

Много веков назад берега Кельтского моря населяли племена кельтов; позднее сюда сумели добраться финикийские и греческие корабли; некоторое время побережье принадлежало Римской империи. В Средние века в этих местах хозяйничали норманны — разбойники и торговцы. В настоящее время акватория моря поделена между Францией, Ирландией и Великобританией. Эти страны стремятся распространить свою «исключительную экономическую зону» на все Кельтское море, хотя его размеры превосходят установленный для этой зоны 200-мильный предел.

Кельтское море чрезвычайно богато планктоном, составляющим основной рацион рыб, многие виды которых добываются здесь в промышленном



Бухта Сольва в Уэльсе — очень удобное место для стоянки рыбацких лодок, занимающихся ловлей трески в прибрежных водах.



Парусные суда прибыли во французский Брест для участия в Международном морском фестивале, который проходит с 1992 г.

масштабе, включая треску, путассу, северный хек и западную ставриду. Их добывают в районе многочисленных банок, самой большой из которых является Грейт-Сол. Особенно много здесь ловится прибрежного и летающего кальмара. Фауна Кельтского моря страдает от той же напасти, что и в других морях Атлантического океана: от повышенной концентрации

тяжелых металлов, в особенности кадмия и ртути.

С целью охраны природы Кельтского моря и сохранения рыбных запасов, Ирландия определила границы «биологически чувствительной территории», занимающей значительную часть акватории у юго-западного побережья острова — почти 100 тыс. км², где промышленное рыболовство ограничено, а всем судам длиннее 10 м следует докладывать о размерах улова.

Своеобразная роза ветров в районе Кельтского моря позволяет строить здесь много ветрогенераторов. Самый яркий пример — «Карнсорская ветровая ферма»: система ветряков в этом уголке Ирландии первая в стране, использующая 14 турбин, снабжающих электроэнергией 10 тыс. домов.

ДОСТОПРИМЕЧАТЕЛЬНОСТИ

■ **Город Брест (Франция):** Брестский замок, Национальный ботанический сад (1971 г.), Морской музей, морской центр «Океанополис», диорама в башне Танги, старейшая улица Сен-Мало.

Другой известный энергетический центр в районе Кельтского моря — ирландский город Кинсейл, рядом с которым в море некоторое время назад добывали много нефти. В настоящее время он известен во всем мире как первый «переходный город» Ирландии. «Переходный город» — общественная инициатива по поиску путей решения проблемы «пики нефти». Горожане Кинсейла первыми разработали план жизни своего края после того, как запасы нефти в Кельтском море иссякнут, и тем подали пример многим городам мира.

Самый крупный остров в Кельтском море — французский Уэссан, у побережья Бретани. Прославился он пятью своими маяками, один из которых — маяк Креах — один из самых ярких в мире, а маяк на мысе символизирует вход в Ла-Манш. На острове даже есть собственный музей маяков.

У побережья Ирландии островов почти нет, зато они есть у Великобритании — целый архипелаг Силли. Правда, площадь архипелага всего 16 км², здесь живет около 2 тыс. человек, причем населены лишь 5 островов с площадью более 1 км², а остальные 50 — необитаемые скалы. Этот архипелаг является самой западной и южной точкой Англии, а также самой южной точкой Великобритании.

Самым же опасным для мореплавания местом считается ирландский мыс Мизен-Хед, где туманы почти постоянны, а маяк был открыт только в 1910 г.

ЛЮБОПЫТНЫЕ ФАКТЫ

■ «Крестный отец» Кельтского моря англичанин Эрнест Уильям Лайонс Холт был не только известным ученым, но и героем нескольких войн. Он участвовал в Нильском освободительном походе (1884–1885 гг.), помогая снять блокаду суданского Хартума, устроенную махдистами, и освободить гарнизон генерала Гордона. С 1885 по 1887 г. Эрнест Холт участвовал в Третьей англо-бирманской войне, уничтожившей бирманскую монархию. Увлеченный ихтиологией, он на собственные средства купил бригантину и оборудовал на ней морскую лабораторию. Его именем названо английское научно-исследовательское судно.

■ Для побережья Кельтского моря характерны далеко выдающиеся в море мысы. Они играют роль своего рода естественных волнорезов, или молов, отклоняющих морские течения, что имеет большое значение в биологическом и климатологическом отношении, определяя характер водообмена между такими открытыми бухтами и акваториями, как Бискайский залив, Ла-Манш, Бристольский залив и Ирландское море.

■ Английский архипелаг Силли находился в состоянии 335-летней войны с Нидерландами вплоть до 1986 г. В середине XVII в. Нидерланды помогали парламенту Англии, а флот роялистов, базировавшийся около архипелага Силли, нанес голландскому флоту большие потери. Так как большая часть Англии к этому времени находилась под контролем парламентских сил, война была объявлена только островам Силли. Впоследствии из-за неопределенности в формальностях голландцы не объявили об окончании военных действий официально. В 1985 г. жители архипелага предложили голландцам все же подписать мировое соглашение, на острова прибыл голландский посол, и мир был объявлен 17 апреля 1986 г., через 335 лет после начала войны.



Скалы Тускар, расположенные в том месте, где соединяются Кельтское и Ирландское моря, печально известны из-за того, что о них разбилось более полутора сотен кораблей.



ПУСТЫНИ
И НЕОБЖИТЫЕ
ТЕРРИТОРИИ

ВПАДИНА
В ЕГИПТЕ



КАТТАРА

Соленые пески Египта



За миллионы лет ветер и песок создали этот удивительный пейзаж в Ливийской пустыне, частью которой является Каттара.

ОБЩИЕ СВЕДЕНИЯ

Местонахождение: Северная Африка.

Административная принадлежность: Египет, мухафаза Матрух.

Происхождение: солевая и ветровая эрозия.

Этнический состав: берберы, арабы.

Языки: берберские, арабский.

Религия: ислам.

Денежная единица: египетский фунт.

Ближайший город: Аль-Аламейн (Египет).

ЦИФРЫ

Площадь: 19 605 км².

Длина: 300 км.

Ширина: 135 км.

Объем: 1213 км³.

Население: около 300 чел.

Плотность населения: 0,015 чел/км².

Средняя глубина относительно уровня моря: -60 м.

Максимальная глубина относительно уровня моря: -133 м.

КЛИМАТ

Засушливый, аридный.

Средняя температура июля: +36,2°C.

Средняя температура января: +6,2°C.

Среднегодовое количество осадков: 25–50 мм на севере, менее 25 мм на юге.

Относительная влажность воздуха: 30–40%.

СКУДНЫЙ МИР СОЛОНЧАКОВ

В верхних слоях поверхности впадины Каттара содержится такое количество солей, что выживают в таких условиях только необыкновенно выносливые растения-галофиты.

Каттара — безводная и практически безжизненная впадина на севере Ливийской пустыни, в Африке, своими очертаниями напоминающая гигантскую каплю. Ее дно занято солончаками. Лишь на западе впадины находится небольшой оазис Кара.

Появление этого странного образования в Сахаре является результатом дефляции — развеивания песка ветром и углубления образующейся впадины до уровня грунтовых вод, в конечном итоге превращающихся в солончаки.

Это место с аридным климатом (климатом пустынь и полупустынь), что представляет собой большие суточные и годовые амплитудные колебания температуры воздуха при почти полном отсутствии или незначительном количестве осадков. Если же и появляется влага на поверхности

впадины, она почти мгновенно испаряется.

Европейцы открыли для себя эти места лишь в 1917 г. Одним из первооткрывателей впадины был доктор Болл, и именно он дал ей название Каттара, что в переводе с арабского означает «капающий». А в 1933 году доктор Болл выступил с предложением об обводнении региона с целью получения гидроэнергии.

Впадина Каттара была исследована и впервые нанесена на карту лишь в 1923–1927 гг. Во время Второй мировой войны она сыграла свою роль в Первом и Втором сражении при Эль-Аламейне в 1942 г. между войсками союзников и немецкой армией генерала Роммеля. Из-за солончаков, острых скал и крайне мелкого пылевого песка территория впадины считалась непроходимой. Поэтому

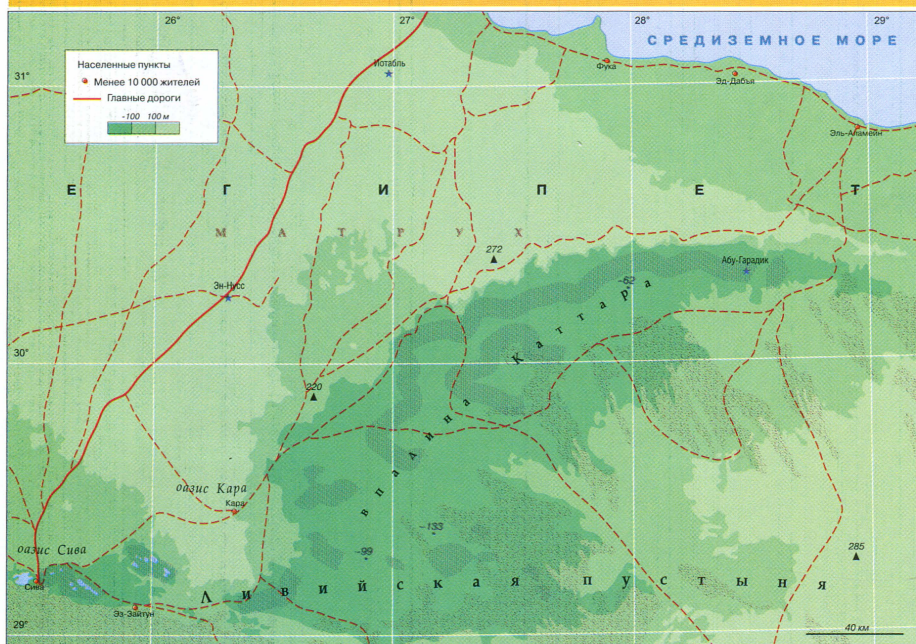
и союзники, и немцы выстроили линию фронта от Средиземного моря до северной границы впадины. Вглубь Каттары рискнули зайти только несколько патрулей с обеих сторон, и ни один из них не вернулся назад.

ЛЮБОПЫТНЫЕ ФАКТЫ

■ Доктору Боллу, давшему название впадине Каттара, принадлежит первый проект обводнения региона для получения гидроэнергии, предложенный им в 1933 г. Проект не получил поддержки, так как при огромных затратах выгоды казались сомнительными.

■ Для того чтобы подтвердить сведения первооткрывателей, обнаруживших впадину Каттара, в 1927 г. была организована экспедиция английского офицера и исследователя Ральфа Багнолда. Специально для нее были собраны особые автомобили «Форд-Т», приспособленные для передвижения по пустыне.

■ В годы Второй мировой войны северная граница впадины Каттара получила прозвище «Сады дьявола»: здесь находилось множество минных полей, созданных обеими воюющими сторонами. По оценке египтян, в земле до сих пор находится около миллиона мин.



Каттара представляет собой безводную впадину на севере Африки, в Ливийской пустыне. Она находится на 133 м ниже уровня моря. Ее дно сплошь занято солончаками, с единственным оазисом. На севере и западе окружена крутыми известняковыми обрывами высотой до 100 м, к востоку и югу дно постепенно повышается, появляются глинистые равнины и грядовые пески, переходящие в плато-хамада.

ЖИЗНЬ В ПЕСЧАНОМ АДУ

Не только животные, но и люди научились жить в условиях соленых песков впадины Каттара, и даже начали осваивать ее подземные богатства.

Единственное постоянное поселение на территории впадины Каттара — оазис Кара, где живут

около 300 человек. Оазис располагается на юго-западной стороне впадины, в 75 км к северо-востоку от



В районе оазиса Сива. Холмы, сложенные твердыми породами, выступают над поверхностью пустыни.

ЭКОНОМИКА

Полезные ископаемые: нефть, природный газ, вода.

Сельское хозяйство: кочевое овцеводство.

ДОСТОПРИМЕЧАТЕЛЬНОСТИ

■ **Природные:** солончаки, оазис Кара, оазис Мохра, черные дюны.

ЛЮБОПЫТНЫЕ ФАКТЫ

■ Еще один проект обводнения впадины в 1957 г. был предложен ЦРУ как способ установления мира на Ближнем Востоке. По замыслу работников спецслужб США, это привело бы к улучшению климата, появлению рабочих мест и жилья для палестинских арабов, что ослабило бы советское влияние на Египет. Проект провалился из-за фантастической стоимости.

■ Существующие ныне проекты заводнения впадины Каттара предусматривают прокладку 80-километрового канала от впадины на север, к Средиземному морю или строительство трубопровода длиной в 320 км на северо-восток, до устья реки Нил в области города Розетта.

другого ближайшего оазиса — Сива. В древние времена арабы облюбовали для жизни верхушку холма, который служил им естественной крепостью. И сегодня можно увидеть выдолбленные в склоне холма пещеры. В наши дни местные жители живут в простых домиках у подножия того же холма, пользуются газом из баллонов и водой из источника.

Во впадине есть еще один оазис — Мохра, но он необитаем: здесь останавливаются только кочующие племена бедуинов, использующие воду и траву оазиса Мохра для кормления своего скота.

Самое впечатляющее место во всей впадине — черные дюны на юго-востоке, обязанные своим цветом высокому содержанию глины.

Под солончаками впадины Каттара расположено богатое месторождение природного газа и нефти, в Абу-Гарадик, от которого берет начало газопровод, протянувшийся до города Хелуан в дельте Нила, а также нефтепровод и водовод, достигающие Аль-Аламейна на средиземноморском побережье Египта.

В разное время предлагались различные проекты обводнения впадины Каттара. Суть проектов заключается в том, чтобы использовать значительный перепад высот между впадиной и побережьем Средиземного моря для строительства ГЭС. Все проекты провалились из-за неподъемной стоимости строительства и сложной политической обстановки на Ближнем Востоке.



ОБЛАСТЬ
НА УКРАИНЕ



ХЕРСОНСКАЯ ОБЛАСТЬ

Область на два моря



В Херсонской области есть все условия для успешного ведения сельского хозяйства: почвы отличаются большим плодородием, есть большой простор для животноводства. Географическое положение области позволяет без труда поставлять продукцию на рынки стран СНГ и Ближнего Востока.

ОБЩИЕ СВЕДЕНИЯ

Местонахождение:

Северное Причерноморье. Область в составе Украины.

Административное

деление: 18 районов (Бериславский, Белоцерковский, Великолепетихский, Велико-александровский, Верхнерогачикский, Высокопольский, Генический, Голопристанский, Горностаевский, Ивановский, Каланчакский, Каховский, Нижнесерогозский, Нововоронцовский, Новотроицкий, Скадовский, Цюрупинский, Чаплинский).

Административный центр:

город Херсон — 325 310 чел. (2013 г.).

Крупные города:

Новая Каховка — 48 298 чел. (2011 г.), Цюрупинск — 25 217 чел. (2011 г.), Каховка — 37 357 чел. (2012 г.).

Языки:

украинский, русский.

Этнический состав:

украинцы — 82%, русские — 14,1%, белорусы — 0,7%, крымские татары — 0,5%, прочие — 2,7% (2001 г.).

Религии:

православные — большинство, католики, свидетели Иеговы, пятидесятники, баптисты, адвентисты седьмого дня, христиане веры евангельской, иудеи.

Денежная единица:

гривна.

Крупнейшие реки:

Днепр, Ингулец, Рогачик и Каланчак.

Важнейший аэропорт:

Херсон (международный).

Соседние страны и территории:

на юго-западе омывается Черным, а на юго-востоке — Азовским морями, на севере граничит с Днепропетровской областью, на востоке — с Запорожской областью, на западе — с Николаевской областью, на юге — с Автономной Республикой Крым.

РАЗДЕЛЕННАЯ ДНЕПРОМ

Река Днепр разделяет область на две части — правобережную и левобережную, которую также называют Северной Таврией.

Херсонская область занимает значительную часть севера Причерноморской низменности. На территории области преобладают степи. Левобережье Днепра низменное, правый берег крутой, с многочисленными оврагами и балками. Береговая линия заметно изрезана, особенно в районе залива Сиваш. Вдоль

морского побережья россыпь песчаных островов (Джарылгач, Долгий), серповидные песчаные полосы-косы (Тендровская, Кинбурнская, Арабатская Стрелка), мелководные заливы (Тендровский, Ягорлыцкий, Джарылгачский, Коржинский), а также Днепропетровский лиман.

Климат Херсонской области отличается жарким и сухим летом, когда случаются черные бури: сильный сухой ветер выдувает пахотный слой почвы толщиной до 25 см, из-за чего это природное явление и получило такое название. Черные бури в этих местах — серьезное препятствие для ведения сельского хозяйства.

С целью предотвращения перебоев в водоснабжении сельского хозяйства и городов на территории Херсонской области находится большая часть Каховского водохранилища на Днепре, из которого вода поступает в Северо-Крымский канал и Каховскую оросительную систему. Обширные заболоченные участки долины Днепра, именуемые плавнями,

☀ КЛИМАТ

Умеренно континентальный.

Мягкая малоснежная зима, жаркое засушливое лето.

Средняя температура января: от -2,1°C.

Средняя температура июля: +25,4°C.

Среднегодовое количество осадков: 320–400 мм.

Относительная влажность воздуха: 70%.

📊 ЦИФРЫ

Площадь: 28 461 тыс. км².

Население: 1 075 714 чел. (2013 г.).

Плотность населения: 37,8 чел/км².

Средняя высота: около 100 м на севере, до 5 м на юге.

Самая высокая точка: 102 м.



В биосферном заповеднике «Аскания-Нова» круглогодично живут лошади Пржевальского. Всего в мире этих животных насчитывается около двух тысяч особей.



Каменная баба — памятник половецкой культуры XI в. в биосферном заповеднике Аскания-Нова.

заняты древесно-кустарниковой растительностью. Лес занимает совсем незначительную территорию и представлен главным образом сосной.

В низовьях левобережья Днепра находятся Алешковские пески — самый крупный песчаный массив на территории Украины. Они представлены дюнами и песчаными буграми высотой около 5 м, которые получили у местного населения наименование «кучугуры».

Территория Северного Причерноморья заселялась еще в X–V тыс. до н. э. В III–II тыс. до н. э. здесь жили исключительно скотоводческие племена киммерийцев. В VII–III вв. до н. э. киммерийцев вытеснили и частично подчинили себе новые кочевые племена скифов. В VII в. до н. э. здесь уже образовалось раннегосударственное образование — Скифия.

После возникновения Киевской Руси начался новый этап в освоении и развитии современной Херсонской области, и Днепр стал частью торгового пути «из варяг в греки». Здешные

земли оказались прямо у выхода этого пути к Черному морю.

Территория области после нашествия татар с 1240 г. едва не превратилась в пустыню и даже именовалась «Диким полем».

После образования Запорожской сечи берега Нижнего Поднепровья начали заселять казаки, которые обороняли край от турок и татар.

Особенно быстро процесс развития этих территорий пошел в XVIII в., когда территория левобережной части будущей Херсонской области полностью вошла в состав России. Тогда же началось интенсивное заселение и экономическое освоение Причерноморья.

В 1778 г. в период создания Черноморского флота был заложен город

Херсон с судостроительной верфью и крепостью. В конце XVIII в. в Херсоне одновременно с казенной верфью быстро развивалось частное судостроение.

В конце XIX — начале XX в. Херсонская губерния переживала подъем промышленности. В 1919 г., после установления советской власти, было решено разделить Херсонскую губернию на Херсонскую и Одесскую. В 1920 г. Херсонская губерния была преобразована в Николаевскую.

Во время Второй мировой войны область была оккупирована немецкими войсками. Здесь шли кровопролитные бои. Город Херсон был освобожден в 1944 г. И тогда же была образована Херсонская область.

ЭКОНОМИКА

Полезные ископаемые: фосфориты, бокситы, строительные материалы, каменная (поваренная) соль, нефть, газ, минеральные и термальные воды.

Промышленность: пищевая (виноделие), судостроение, сельскохозяйственное машиностроение, нефтепереработка, легкая, машиностроение.

Сельское хозяйство: животноводство (молочно-мясное, свиноводство, овцеводство, птицеводство, пчеловодство), растениеводство (пшеница, кукуруза, рис, подсолнечник).

Курорты: Скадовск, Голпри (грязевой), Геническ, Арабатская стрелка.

Сфера услуг: туристические, торговые, транспортные.



Херсонский речной порт — единственный устьевой речной порт Днепра, работающий круглый год.



Херсонская область находится в пределах Причерноморской низменности, в бассейне нижнего течения Днепра. Имеет выход к двум морям — Азовскому на востоке и Черному на западе. На юге — граница с Автономной Республикой Крым. На территории области преобладают степные ландшафты, расчлененные долинами Днепра и его притоков. Береговая линия сильно изрезана, особенно берег Сиваша.

ДОСТОПРИМЕЧАТЕЛЬНОСТИ

■ **Природные:** природный степной заповедник «Аскания-Нова», Черноморский заповедник (для охраны и отдыха перелетных птиц), Азово-Сивашское заповедно-охотничье хозяйство (на островах Азовского моря и Сиваша), Кинбурнская коса, остров Майский, Ягорлыцкий залив, полуостров Ягорлыцкий Кут, Тендровский залив, остров Джарылгач, Арабатская стрелка, залив Сиваш, йодистые озера (между Цюрупинском и Раденском), соленые озера (Лиман, Геническое, Круглое и Соляное).

■ **Культовые:** Григорие-Бизюков (Пропасный) монастырь, Корсунский монастырь, Запорожская (Введенская) церковь (Берислав, XVIII в.).

ЛЮБОПЫТНЫЕ ФАКТЫ

■ В 1889–1904 гг. Асканийский зоопарк первым в мире получил чистокровных лошадей Пржевальского и начал опыты по их размножению в неволе. Успехи были столь велики, что в конце 1970-х гг. по просьбе правительства Монголии отсюда на историческую родину лошадей Пржевальского было отправлено небольшое стадо для восстановления этого редкого вида копытных в природе.

АГРАРНЫЙ КРАЙ

В Херсонской области большие площади сельскохозяйственных угодий с плодородными землями, это важный регион по выращиванию качественного продовольственного зерна озимой пшеницы, кукурузы, риса, подсолнечника.

Главная особенность экономико-географического расположения Херсонской области — это выход к Азово-Черноморскому бассейну и Днепровской водной магистрали.

Полезные ископаемые Херсонской области представлены крупными центрами добычи каменной (поваренной) соли, небольшими

ДОСТОПРИМЕЧАТЕЛЬНОСТИ

■ **Исторические:** казачье поселение Каменская Сечь, крепость Казикермен (Берислав, начало XV в.), остров «Паланка», Олешковская Сечь, руины Арабатской крепости (1651 г.), Каменская Сечь.

■ **Город Херсон:** Архиерейский дом, биоскоп и иллюзион Зайлера, мемориал Славы, Очаковские ворота (1780-е гг.), Спасский собор (1781 г.), Екатерининский собор (1782–1787 гг.), Складские сооружения (конец XVIII в.), Адмиралтейский арсенал (конец XVIII в.), Черноморский госпиталь (1803–1810 гг.), Святодуховский храм (1836 г.), Херсонский краеведческий музей, гиперболоидный Аджигольский маяк конструкции В. Г. Шухова под Херсоном (1911 г.), исторический центр XIX в. с регулярной планировкой, «Казенный парк» (1868 г.), Херсонская телебашня, резиденция губернатора (1905 г.), Успенский кафедральный собор.



Виноградники на орошаемых землях одного из хозяйств Херсонщины.



Римско-католический костел в Херсоне построен стараниями князя Потемкина, который стремился привлечь в город иностранцев.

месторождениями нефти и газа. Особую ценность представляют запасы минеральных вод и уникальные термальные воды с 36%-ным содержанием йода на полуострове Чонгар.

Промышленность переживает спад после распада СССР, образования самостоятельной Украины и утраты прежних производственных связей. Значительную долю дохода в бюджет приносит приморский туризм, а также овощеводство, виноградарство и виноделие.

Исторически в Херсонской области живет большинство украинцев, русских вчетверо меньше, и такое соотношение неизменно уже много лет. Однако начиная с 1996 г. население области заметно уменьшается: трудоспособные жители уезжают на заработки в Россию и другие страны.

Значительная часть жителей Херсонской области занята в сфере обслуживания туристов, приезжающих на морские курорты.

Главная достопримечательность области — биосферный заповедник «Аскания-Нова» имени Ф. Э. Фальц-Фейна. Аскания-Нова была основана в 1828 г. герцогом Фердинандом Фридрихом Ангальт-Кётенским, представителем немецкой династии Асканиев, в качестве овцеводческой колонии герцогства Ангальт-Кётен. Уникальность заповедника в том, что это — полностью заповедная степная зона, девственная земля, которую никогда не распахивали. На землях заповедника живут бизон, сайгак, лань европейская, лошадь Пржевальского, туркменский кулан, благородный олень, муфлон, двугорбый верблюд,

и даже зебра с африканским кафрским буйволом.

Очень своеобразная достопримечательность — Кинбурнская коса, или Кинбурнский полуостров, длиной до 40 км и шириной 8–10 км, отделяющий пресноводный Днепровско-Бугский лиман от соленых вод Черного моря, заканчивающийся узкой песчаной косой на западе, глубоко уходящей в направлении Очакова. Так как здесь царство песков, почва засолена и непригодна для земледелия, то места эти сохранились в первозданном виде. Несмотря на нынешние малонаселенность и удаленность от цивилизации, в истории полуостров играл важную роль в силу своего стратегического расположения в устье Днепра, и во все века за него сражались те, кто хотел контролировать судоходство по Днепру.

Административный центр области — город Херсон, с характерной застройкой XIX в. и сохранившимися остатками валов и ворот крепости XVIII в. Рядом с Херсоном, напротив села Рыбачье в Херсонском лимане, находится уникальное сооружение — Аджигольский гиперболоидный маяк. Он был построен в 1911 г. по проекту инженера В. Г. Шухова в виде сетчатой оболочки гиперболоида вращения.

Одна из самых старых построек Херсона — Успенский кафедральный собор — возведена в стиле раннего классицизма. По легенде, сразу после начала строительства собора прекратилась свирепствовавшая в городе чума.

ЛЮБОПЫТНЫЕ ФАКТЫ

■ На территории «Аскания-Новы» расположен Большой Чапельский под: необычное понижение рельефа размером 4 x 6 км, периодически заполняющееся тальмами водами. Под занесен в международный список Рамсарской конвенции об охране водно-болотных угодий.

■ Введенская церковь в Херсоне — памятник архитектуры XVIII в., единственная деревянная церковь на Херсонщине (построена из дуба в 1725 г.).

■ Во времена СССР в Алешковских песках находился военный полигон, на котором отрабатывали бомбометание летчики из стран Варшавского договора. И в наши дни время от времени в песках обнаруживают неразорвавшиеся боеприпасы.

■ Существует предположение, что Херсонская область появилась в результате огорки. 13 марта 1944 г. радиодиктор Юрий Левитан зачитал сводку Совинформбюро, в которой было сказано об освобождении областного города Херсон. Чтобы зачитанная сводка не показалась дезинформацией, советский вождь Иосиф Сталин приказал создать Херсонскую область, что и было сделано 30 марта того же года Указом Президиума Верховного Совета СССР.



Маяк на острове Тендровская коса расположен на территории Черноморского биосферного заповедника, созданного для охраны перелетных птиц.




ШТАТ
В МАЛАЙЗИИ



САБАХ

На краю Борнео



*Сабах расположен в зоне влажного экваториального климата.
Самая полноводная и протяженная река в штате —
Кинабатанган (560 км).*

ОБЩИЕ СВЕДЕНИЯ

Местонахождение: остров Калимантан, Большие Зондские острова. Штат в составе Малайзии.

Административное деление: 5 округов (Западный берег, Внутренняя область, Кудат, Сандакан, Тавау).

Административный центр: город Кота-Кинабалу — 452 058 чел. (2012 г.).

Крупные города: Сандакан — 501 195 чел. (2010 г.), Тавау — 381 736 чел. (2010 г.), Кенингау — 200 900 чел. (2010 г.), Лахад-Дату — 156 059 чел. (2000 г.), Семпорна — 133 000 чел. (2006 г.), Кудат — 68 242 чел. (2010 г.).

Языки: малайский (сабахский диалект), английский, китайский (мандаринский и хакка), языки местных племен.

Этнический состав: канда-зандусун — 17,82%, баджо — 14%, брунейские малайцы — 5,71%, мурут — 3,22%, прочие местные племена — 20,56%, немалайзийцы (китайцы, филиппинцы, индонезийцы) — 38,69% (2010 г.).

Религии: ислам — 65,4%, христианство (католицизм) — 26,6%, буддизм — 6,1%, прочие (в том числе анимизм) — 1,6%, вне религии — 0,3% (2010 г.).

Денежная единица: ринггит.

Крупные реки: Кинабатанган, Падас, Киулу, Пегалан, Сегама, Лабук, Сегама, Клиас, Сугут.

Важнейшие порты: Сандакан, Тавау, Кота-Кинабалу.

Важнейший аэропорт: Кота-Кинабалу (международный).

Соседние страны и территории: на северо-западе омывается Южно-Китайским морем, на северо-востоке — морем Сулу, на юго-востоке — морем Сулавеси, на юге — граница с Индонезией, на западе — с малайзийским штатом Саравак.

ПОДВЕТРЕННЫЕ ЗЕМЛИ

Прозвище «Подветренные земли» Сабах получил из-за своего расположения к югу от географического пояса тайфунов.

Штат Сабах расположен в Восточной Малайзии. Это второй по величине регион в стране после Саравака, а также самая малодоступная местность во всей Малайзии, ведь во многие населенные пункты можно добраться только на лодке, следуя по узким мелким протокам.

Береговая линия Сабаха образует множество закрытых мелководных бухт, а в отдельных местах — архипелаг скалистых островков — шхеры. У побережья морей Сулу и Сулавеси много отмелей, небольших островов и коралловых рифов, затрудняющих

судоходство. Всего у побережья Сабаха 38 островов (некоторые из них штат делит с соседней Индонезией).

Значительную часть территории штата, за исключением узкой береговой линии, занимает невысокое плоскогорье, переходящее на западе в горный хребет Крокер.

Никто так пока и не сумел сосчитать все реки Сабаха, известно только, что их здесь сотни. Самая протяженная и полноводная — Кинабатанган, длиной 560 км.

Растительный и животный мир Сабаха поразительно разнообразен.

Растительность представлена преимущественно влажными субэкваториальными лесами, образующими непроходимые джунгли, одни из древнейших на планете. Их возраст исчисляется миллионами лет.

Для охраны дикой природы Сабаха во внутренних районах штата создан

ЦИФРЫ


Площадь: 73 619 км².

Население: 3 117 405 чел. (2010 г.).

Плотность населения: 42,34 чел./км².

Протяженность морского побережья: 1440 км.

Самая высокая точка: гора Кинабалу (4095 м).



Гора Кинабалу — четвертая по высоте в Юго-Восточной Азии — продолжает расти на несколько миллиметров в год.

заповедник долины Данум. Это равнинный тропический лес, где обитает редчайший дымчатый леопард, обезьяны-носачи — уникальные приматы с весьма своеобразной внешностью, а также исчезающие суматранские носороги, гиббоны и бородатые кабаны.

Еще один пример попытки сохранить дикую природу Сабаха — национальный парк Кинабалу, основанный в 1964 г., первый национальный парк Малайзии, в 2000 г. отнесенный ЮНЕСКО к категории Всемирного наследия как важнейший биологический регион на планете. Здесь обитают более 4500 видов флоры и фауны,

включая 326 птиц и около 100 млекопитающих, в четырех климатических зонах.

Самые ранние следы присутствия человека на территории Сабаха относятся к периоду 20–30 тыс. лет назад, и это были австралоиды или негритосы. В дальнейшем, примерно 3 тыс. лет назад, сюда переселились австронезийские народы.

Примерно к IX в. относится появление здесь поселений королевства По-ни, предшественника султаната Бруней, возникшего здесь после принятия Брунеем ислама. В 1473–1524 гг. султанат Бруней захватил весь Сабах. Впоследствии он

ДОСТОПРИМЕЧАТЕЛЬНОСТИ

■ **Природные:** гора Кинабалу, национальные парки Кинабалу, Пулау-Тига, Крокер-Рейндж, морской парк Тун Сакаран, заповедная территория «Бассейн Малиау», заповедник орангутанов Сепилок, подводная пещера Тёртл-Тум (остров Сипадан), жемчужная ферма (остров Пулау-Бокей-Дуланг), озеро Тингкаю.

некоторое время находился под властью султаната Сулу.

В 1846 г. западная часть Сабаха была отдана султаном Брунея англичанам, а в 1877 г. к ней была присоединена и восточная часть, превратившаяся в английскую колонию Северное Борнео, а в 1888 г. — в ее протекторат.

В 1942 г., в начале Второй мировой войны, Северное Борнео оккупировали японцы — вместе с большей частью всего острова Борнео. Оккупация продлилась до 1945 г. За это время города были разбомблены авиацией союзников, включая Сандакан, который вообще сровняли с землей.

В Сандакане находился лагерь военнопленных, получивший известность из-за крайне жестокого отношения японцев к пленникам. Непрекращавшиеся бомбардировки стали причиной того, что японцы решили перенести лагерь. 2504 военнопленных — преимущественно австралийцев — отконвоировали пешком через джунгли на новое место, куда добрались только шестеро: остальные были убиты по дороге.

После освобождения Северное Борнео вновь стало колонией Великобритании — вплоть до 1963 г., когда было включено в состав Малайзии в качестве штата под названием Сабах.

КЛИМАТ

Экваториальный, муссонный.

Постоянно жаркий и влажный; в горах умеренный, а на большой высоте прохладный.

Среднегодовая температура: +27°C.

Среднегодовое количество осадков: от 3750 мм на равнинах до 5000 мм в горах.

Относительная влажность воздуха: 80%.

ЭКОНОМИКА

ВВП: RM 31,567 млрд, на душу населения — RM 17 242 (2010 г.).

Полезные ископаемые: нефть и газ (на континентальном шельфе), железная руда, золото.

Промышленность: пищевая (производство пальмового масла), нефтеперерабатывающая, текстильная, химическая, деревообрабатывающая.


Сельское хозяйство: растениеводство (рис, кокос, какао, каучуковые деревья, табак, специи).

Лесная промышленность.

Морские и речные порты.

Рыболовство.

Сфера услуг: туристические, торговые, транспортные.



Обезьяны-носачи, находящиеся под угрозой исчезновения, встречаются лишь в Брунее, Индонезии и Малайзии.



Малайзийский штат Сабах находится на крайнем северо-востоке острова Калимантан (Борнео) и граничит с Индонезией. Совсем небольшая полоса территории штата Саравак отделяет Сабах от Брунея, а череда морских проливов — от Филиппинских островов. Заболоченные равнины, покрытые влажными субэкваториальными лесами, протянулись вдоль морского побережья, а большую часть штата занимают горы.

ДОСТОПРИМЕЧАТЕЛЬНОСТИ

■ **Город Кота-Кинабалу:** национальный парк Тунку Абдул Рахман, Музей штата Сабах, Научно-технический центр, Сабахская галерея искусств, этноботанические сады, галерея искусств Висма-Будайя, этническая деревня Монсопиад, здание Сабахского фонда, Центральный рынок, здание Главного почтового управления штата (1918 г.).

■ **Город Сандакан:** Малайзийский сабахский университет, университет «Путра Малайзия», буддийский храм Пу Джи Ши, национальный парк «Черепаховые острова», берега реки Кинабатанган, пещеры Гомантонг, Мемориал жертв Второй мировой войны, Центр по реабилитации орангутанов, Старый городской рынок, церковь Святого Михаила, церковь Всех Ангелов, храм Богини Милосердия.

■ **Город Тавау:** Национальный парк Тавау-Хиллз, лесной заповедник Букит-Гемок («Толстый холм»).

■ **Город Лахад-Дату:** заповедник дикой природы Табин, пещеры Мадаи.

ЛЮБОПЫТНЫЕ ФАКТЫ

■ В джунглях Сабаха произрастает раффлезия — самый большой цветок на земле: некоторые из них достигают диаметра более одного метра и массы более десяти килограммов.

■ Самая высокая гора Сабаха — Кинабалу — очень молодая в геологическом отношении (ей около 10 млн лет), и она продолжает подниматься со скоростью около 5 мм в год.

КТО ЖИВЕТ У КИНАБАЛУ


В провинции проживают более тридцати этнических групп, в том числе — филиппинцы, которые прибыли сюда как мигранты и остались навсегда.

Население Сабаха, которое предпочитает называть себя сабаханцами, обжило преимущественно прибрежные морские территории и речные долины. Здесь проживает три четверти всего населения штата. Главные города распределены вдоль берега, а во внутренних районах находятся разбросанные на значительном расстоянии деревушки.

Этническая картина крайне пестрая: здесь, на относительно небольшой территории, проживают представители более 32 племен. Наибольшая численность у племени кандазандусун: когда-то оно переселилось сюда с континента, спасаясь от набегов пиратов среди гор Борнео. Морские грабители занимались



Многочисленные, медленно текущие реки — главные транспортные артерии для сплава ценной древесины.



Главная мечеть в Кота-Кинабалу — самом быстрорастущем городе штата. На переднем плане — дома на сваях, обычное жилье обитателей прибрежных районов.

разбоем в прибрежных водах, пока местные власти не решили этот вопрос с помощью радикальных мер. Пираты предпочитали нападать на иностранные суда, что отпугивало инвесторов.

Большое племя мурутов населяет внутренние районы штата на границе с Сараваком и Индонезией. Крестьяне и охотники, как и много лет назад, они все так же живут в своих длинных родовых домах.

Пожалуй, самый удивительный народ Сабаха — баджо-лаут, также известные как «морские цыгане»: большую часть жизни они проводят на своих лодках в окрестностях города

Семпорна, и лишь после кончины их доставляют на сушу.

Португальцы оставили значительный след в истории и культуре Сабаха. Местные красочные фестивали удивительным образом напоминают бразильские карнавалы.

Самые большие группы мигрантов — китайцы, занятые в торговле, и филиппинцы, пользующиеся практически открытой границей, чтобы найти хотя бы какую-то работу в Сабахе.

Языком межплеменного общения остается сабахский диалект малайского.

Сабах — самый бедный штат Малайзии. Как и в древние времена, основу экономики штата составляет сельское хозяйство, основная продовольственная культура — рис.

В 1876 г. англичане завезли семена каучуконоса — бразильской гевеи — на Сабах, где она прекрасно прижилась. Спрос на каучук вызвал массовую вырубку деревьев под плантации гевеи. Когда же был изобретен искусственный каучук, спрос на натуральный резко упал, но Сабах стал одним из немногих мест в мире, где сохранились плантации каучуковых деревьев, и здесь его все так же добывают в промышленных масштабах.

За аграрным сектором следует туризм (ежегодно до 2 млн человек посещают сеть национальных парков) и промышленность (производство пальмового масла и нефтепродуктов).

В настоящее время к Сабаху предъявляют территориальные претензии соседние Индонезия и Филиппины: спор идет из-за богатого нефтью континентального шельфа.

Столица штата, город Кота-Кинабалу (самый большой в Сабахе), расположена в северо-западной части острова Борнео на побережье Южно-Китайского моря, между национальным парком Тунку Абдул Рахман и горой Кинабалу, давшей название городу. Большая часть городского центра построена на землях, отвоеванных у моря. Кота-Кинабалу — один из немногих больших городов мира, где джунгли находятся в пределах городской черты. Ежегодно здесь проводятся два красочных фестиваля: Праздник урожая, или Кааматан (во многом языческий, хотя анимистические ритуалы постепенно вытесняются христианскими и исламскими), и конкурс красоты Ундук Нгадау.

❏ ЛЮБОПЫТНЫЕ ФАКТЫ

■ Натуральный каучук, добытый из гевеи в Сабахе, перерабатывают в резину, а в сыром виде его используют лишь для производства резинового клея, спрос на который очень высок, особенно среди производителей дорогих изделий из кожи (например, женской обуви).

■ Обезьяна-носач, или кахау, живет только на острове Борнео, обитая в прибрежных регионах и долинах рек. Замечательный крупный нос, напоминающий баклажан, есть только у самцов. Считается, что он служит для привлечения самок. Носачи — отличные пловцы: они могут проплыть под водой до 20 м. Наряду с гиббонами и человеком они — единственные существа, способные преодолевать относительно длинные расстояния на двух ногах. Особым вниманием туристов в Сабахе пользуются малыши носачей: у них лицо голубого цвета.

■ Название города Сандакан переводится с языка народа сулук как «арендованный». В 1872 г. английский инженер Уильям Кларк Коуи основал здесь торговый пункт, получив разрешение от султана Сулу в обмен на контрабандные поставки оружия.

■ Напоминанием о португальском присутствии в Сабахе по сей день остаются имена местных жителей, многие из которых имеют частично португальское происхождение. Самые распространенные имена — Фернандо, Гомес и Родригес.



Теряющиеся вдаль стройные ряды масличной пальмы — основы экономики штата.