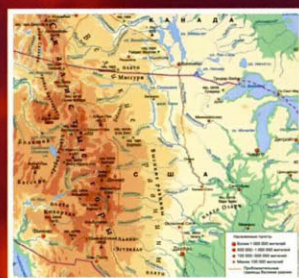


# АТЛАС

ЦЕЛЫЙ МИР В ТВОИХ РУКАХ

## ВЕЛИКИЕ РАВНИНЫ Страна прерий



245

ПАЛАТИН И БОЛЬШОЙ ЦИРК



ПЛОСКОГОРЬЕ УКОК

БУКОВИНА

БЕРЕЗАНЬ



КОНСТАНТИНОПОЛЬ

16+



DeAGOSTINI

КАРТЫ ■ СОБЫТИЯ ■ ДОСТОПРИМЕЧАТЕЛЬНОСТИ



# АТЛАС

## ЦЕЛЫЙ МИР В ТВОИХ РУКАХ

ВЫПУСК № 245. СОДЕРЖАНИЕ

### ВЕЛИКИЕ РАВНИНЫ:

Когда-то это была страна индейцев. Они тысячи лет оставались хозяевами североамериканских Великих равнин, по которым перемещался стада бизонов, и грохот от их копыт стоял такой, что дрожали Скалистые горы на границе прерий. Те времена ушли в прошлое... Индейцы — кто в резервациях, кто получает доходы от казино. Бизоны еще кое-где живут, но их очень мало. А гордые просторы прерий сейчас стали одной большой фабрикой по выращиванию пшеницы, которой фермеры кормят всю страну, и для экспорта еще остается.

### ДРЕВНИЙ РИМ. ПАЛАТИН И БОЛЬШОЙ ЦИРК:

Ромул обошел с плугом Палатинский холм, и это стало первой священной границей Древнего Рима. Тут стоял дом царя-первооснователя, позже рядом пожелали поселиться императоры и патриции. От их пышных резиденций остались лишь руины, но зато во многих языках само понятие «дворец» (*palazzo, palace, палаты...*) происходит от Палатина.

### ПЛОСКОГОРЬЕ УКОК:

Плоскогорье Укок подарило миру целую серию находок, относящихся к тому времени, когда здесь жили люди с европейскими чертами лица, покрывавшие всю кожу татуировками и хоронившие своих усопших вместе с лошадьми. Благодаря вечной мерзлоте древние мумии оказались словно бы законсервированы и предстали перед изумленными археологами во всем своем великолепии. Правда, местные жители этим находкам, кажется, не очень рады: они утверждают, что нарушен покой земли, а оттого здесь происходят землетрясения.

### БУКОВИНА:

Буковина — край Карпатских гор, стремительных рек, длинных плотов, что несутся по этим рекам, управляемые смельчаками, для которых поют с полонин длинные трубы пастухов, сохранивших этот древний способ общения. Но Буковина — это еще и разделенная надвое историческая земля. Теперь принято говорить о Северной Буковине — украинской, и Южной Буковине — румынской. Можно долго спорить о том, кто был прав, а кто — не прав в длинной череде событий, но история уже сделала свой выбор...

### ОСТРОВ БЕРЕЗАНЬ:

«Ветер весело шумит, судно весело бежит, мимо острова Буяна, в царство славного Салтана...» Оказывается, с детства знакомые пушкинские строки могут относиться (по одной из версий) к вполне конкретному острову — Березань, да и расположен он не за тридевять земель, а на Черном море, и является частью Украины. Жили здесь древние греки, жили их потомки, жили древние славяне... А теперь живут только археологи, что приезжают сюда каждый год, чтобы вскрыть еще один культурный слой и подарить миру разгадку еще одной тайны острова Березань...

### КОНСТАНТИНОПОЛЬ:

Новый Рим императора Константина, подобно старому, вырос на семи холмах, на месте разрушенного Септимием Севером греческого города Византия на южном берегу Золотого Роба. Взять Константинополь было мечтой всех османских султанов, и в 1453 году это удалось Мехмеду Завоевателю.



Италия. Рим.  
Руины Дворца Императоров  
на Палатинском холме.



Румыния. Южная Буковина.  
Крестьянский дом  
в предгорьях Карпат.



Константинополь (ныне Стамбул, Турция). Колонна Константина, воздвигнутая Константином Великим 11 мая 330 г.

«АТЛАС.  
Целый мир в твоих руках»

Выпуск № 245, 2014  
Еженедельное издание

### РОССИЯ

Издатель, учредитель, редакция:

ООО «Де Агостини», Россия

Юридический адрес:

105066, г. Москва, ул. Александра Лукьянова, д. 3, стр. 1.  
Письма читателей по данному адресу не принимаются.

Генеральный директор:

Главный редактор:

Финансовый директор:

Коммерческий директор:

Менеджер по маркетингу:

Николаос Скилакис

Анастасия Жаркова

Наталья Василенко

Александр Якутов

Михаил Ткачук

Свидетельство о регистрации средства массовой информации в Федеральной службе по надзору в сфере связи и массовых коммуникаций ПИ № ФС 77-44668 от 20 апреля 2011 г.

Уважаемые читатели!

Для вашего удобства рекомендуем приобретать выпуски в одном и том же киоске и заранее сообщать продавцу о вашем желании покупать следующие выпуски коллекции.

Для заказа пропущенных номеров и по всем вопросам, касающимся информации о коллекции, заходите на сайт [www.deagostini.ru](http://www.deagostini.ru), по остальным вопросам обращайтесь по телефону бесплатной «горячей линии» в России:

8-800-200-02-01;

Телефон «горячей линии» для читателей Москвы:

8-495-660-02-02

Адрес для писем читателей:

Россия, 600001, г. Владимир, а/я 30,

«Де Агостини», «Атлас. Целый мир в твоих руках».

Пожалуйста, указывайте в письмах свои контактные данные для обратной связи (телефон или e-mail).

Распространение: ООО «Бурда Дистрибушен Сервисиз»

### УКРАИНА

Издатель и учредитель:

ООО «Де Агостини Паблшинг», Украина

Юридический адрес:

01032, Украина, г. Киев, ул. Саксаганского, д. 119.

Генеральный директор: Екатерина Клименко

Свидетельство о государственной регистрации печатного СМИ Государственной регистрационной службы Украины КВ № 15131-3703Р от 30.04.2009 г.

Для заказа пропущенных номеров и по всем вопросам, касающимся информации о коллекции, заходите на сайт [www.deagostini.ua](http://www.deagostini.ua) по остальным вопросам обращайтесь по телефону бесплатной «горячей линии» на Украине:

0-800-500-8-40

Адрес для писем читателей:

Украина, 01033, г. Киев, а/я «Де Агостини»,

«Атлас. Целый мир в твоих руках»

Украина, 01033, м. Київ, а/с «Де Агостині»

### БЕЛАРУСЬ

Импортер и дистрибутор в РБ:

ООО «Росчерк», РБ, 220037, г. Минск, ул. Авангардная, 48а,

литера 8/к. Тел./факс: +375 17 331-94-41.

Телефон «горячей линии» в РБ:

+375-17-279-87-87

(пн–пт, 9.00–21.00)

Адрес для писем читателей:

Республика Беларусь, 220040, г. Минск, а/я 224,

ООО «Росчерк», «Де Агостини»,

«Атлас. Целый мир в твоих руках»

### КАЗАХСТАН

Распространение:

ТОО «КГП «Бурда-Алатау Пресс»

Рекомендуемая цена:

75 руб., 17,95 грн, 19 900 бел. руб., 350 тенге.

Издатель оставляет за собой право увеличить рекомендуемую цену выпусков.

Издатель оставляет за собой право изменять последовательность номеров и их содержание.

Отпечатано в типографии: ООО «Компания Юнивест Маркетинг», 08500, Украина, Киевская область, г. Фастов, ул. Полиграфическая, д. 10.

Тираж: 75 000 экз.

© 2010–2014 ООО «Де Агостини»

ISSN 2075-0536

Обложка: Великие равнины, США / Канада. © DIOMEDIA

Великие равнины: © DIOMEDIA

Палатин: © CORBIS; © BRIDGEMANIMAGES;

© AGEFOTOSTOCK; © GETTYIMAGES

Плоскогорье Укок: © Гребенников Виталий, Andrey M /

ФОТОБАНК ЛОРИ; © TASSPHOTO; © DIOMEDIA

Буковина: © Солодовникова Елена / ФОТОБАНК ЛОРИ;

© FOTO SOYUZ; © DIOMEDIA

Березань: © Андрей Прохоров / ФОТОБАНК ЛОРИ;

© RIANOVOSTI

Константинополь: © DIOMEDIA

Дата выхода в России 25.10.2014.





ПЛАТО В США  
И КАНАДЕ



# ВЕЛИКИЕ РАВНИНЫ

*Страна прерий*



*Разрушительные торнадо — настоящий бич равнинных штатов. Этот торнадо образовался в штате Северная Дакота в 2011 г. и принес немало бед.*

## ОБЩИЕ СВЕДЕНИЯ

**Месторасположение:** центральная часть Северной Америки, к востоку от Скалистых гор.

**Административная принадлежность:** провинции Альберта, Манитоба и Саскачеван (Канада), штаты Нью-Мексико, Техас, Оклахома, Колорадо, Канзас, Небраска, Вайоминг, Монтана, Северная Дакота и Южная Дакота (США).

**Крупнейшие города:** Сан-Антонио (Техас, США) — 1 409 019 чел. (2012 г.), Даллас (Техас, США) — 1 241 162 чел. (2012 г.), Калгари (Альберта, Канада) — 1 096 833 чел. (2011 г.), Виннипег (Манитоба, Канада) — 663 617 чел. (2011 г.).

**Языки:** английский, индейские наречия.

**Этнический состав:** белые американцы, афроамериканцы, индейцы, метисы.

**Религия:** христианство (протестантство, католицизм).

**Денежная единица:** доллар США.

**Крупные реки:** Рио-Гранде, Колорадо, Пекос, Уайт-Ривер, Канадиан, Платт, Арканзас, Миссури.

## ЦИФРЫ

**Площадь:** 1 300 000 км<sup>2</sup>.

**Население:** более 20 млн чел. (2013 г.)

**Плотность населения:** 15,4 чел/км<sup>2</sup>.

**Протяженность:** с востока на запад — более 3600 км, ширина — от 500 до 800 км.

**Самая высокая точка:** гора Харни-Пик (хребет Блэк-Хиллс, 2207 м).

**Высота над уровнем моря:** около 700–1800 м.

## В ЗОНЕ РИСКА

Великие равнины, расположенные в сердце США, известны бэдлендами — труднопроходимыми холмистыми участками со множеством оврагов, — а заодно и смертоносными торнадо.

**В**еликие равнины — огромные равнинные пространства, покрывающие всю центральную часть Северной Америки и захватывающие территорию Канады. На западе они упираются в Скалистые горы.

В основании Великих равнин находится твердый кристаллический фундамент Северо-Американской платформы. За миллионы лет существования он оказался перекрыт толщей известняков, песчаников и лессовидных суглинков.

Типичный ландшафт Великих равнин — это отдельные участки, разделенные столообразными уступами высотой до 300 м на обширные плато. Каждое из них носит свое название: Эдуардс, Льяно-Эстакадо, Высокие равнины и плато Миссури.

За долгое время реки успели прорезать равнины каньонами, а текущие воды сформировали густую сеть оврагов. Реки Великих равнин маловодные, и при этом их воды активно разбирают на орошение фермеры: уровень грунтовых вод неуклонно падает, и поднимать ее с глубины все труднее.

Характерная черта ландшафта Великих равнин — бэдленд (в районе плато Миссури) — холмистые участки с глубокими оврагами, образованными стекающими с гор речными потоками. Рельеф бэдлендов очень изменчив из-за постоянного выветривания и большого количества осадков. Пересекать бэдленд чрезвычайно сложно, и поэтому колонизация Северной Америки здесь растянулась на долгое время: фургоны переселенцев здесь постоянно ломали



*Национальный парк Бэдлендс в штате Южная Дакота — край безжизненных скалистых склонов.*





Причудливые каменные образования в парке Макошика, штат Монтана, — результат многолетнего выветривания горных пород.



В XIX в. Великие равнины называли Диким Западом — в те времена эти территории были совершенно неосвоенными.

колеса, лошадям подобное путешествие также зачастую оказывалось не по силам.

Мешают жизни на Великих равнинах пыльные бури. Кроме того, над этими территориями регулярно проносятся торнадо, разрушающие жилье и наносящие колоссальный урон урожаю. Американская часть Великих равнин попадает в зону так называемой Аллеи

торнадо — региона, где чаще всего в пределах США фиксируются смерчи.

Природа Великих равнин уникальна, и для ее охраны созданы национальные парки Бэдлендс и «Теодор Рузвельт», а также парк штата Макошика. Также бэдленд в США стал местом палеонтологических находок благодаря разрушительной деятельности ливней, вымывающих почву слой за слоем.

Также в пределах Великих равнин расположена национальная степь Оглала. Здесь, как и на большей площади Великих равнин, преобладают сухостепные травы, а на юге — растения-суккуленты (юкка и опунция), сами способные запасать воду на жаркий период, мескитовые кустарники, а в прериях — бизонья трава.

Животный мир поражает многочисленностью летучих мышей-складчатогубов: это мирные существа, их численность в некоторых пещерах на юге США исчисляется миллионами. Не меньше здесь и луговых собачек, с которыми борются фермеры: эти существа поедают всю траву вокруг нор.

На юге Великих равнин много пресмыкающихся, в том числе гремучая змея.

Но самое известное крупное животное прерий — бизон, или баффало. До появления европейских переселенцев здесь паслись 60 млн бизонов. В наши дни бизоны сохранились лишь в заповедниках, таких как Вуд-Баффало и Элк-Айленд (Канада). Здесь же можно встретить лося, оленя вапити, а также койотов.

#### ☀ КЛИМАТ

Континентальный (на севере — умеренный, на юге — субтропический).

Зима малоснежная, лето засушливое.

**Средняя температура января:** на севере  $-28^{\circ}\text{C}$ , на юге  $-12^{\circ}\text{C}$ .

**Средняя температура июля:** на севере  $+13^{\circ}\text{C}$ , на юге  $+28^{\circ}\text{C}$ .

**Среднегодовое количество осадков:** на севере с востока на запад от 500 мм до 250 мм; на юге с востока на запад от 600 мм до 300 мм.

**Относительная влажность воздуха:** 60–70%.

Ветер шинук (чинук).

Пыльные бури.

Торнадо.

#### 🏭 ЭКОНОМИКА

**Полезные ископаемые:** нефть, природный газ, редкоземельные элементы, бурый уголь, калийная и глауберова соль, бентонит.

**Промышленность:** черная и цветная металлургия, авиа- и машиностроение, химическая и нефтехимическая, военная и атомная, электротехническая и автомобилестроительная, пищевая, в Канаде деревообрабатывающая.

Электроэнергетика, в т. ч. нетрадиционная.

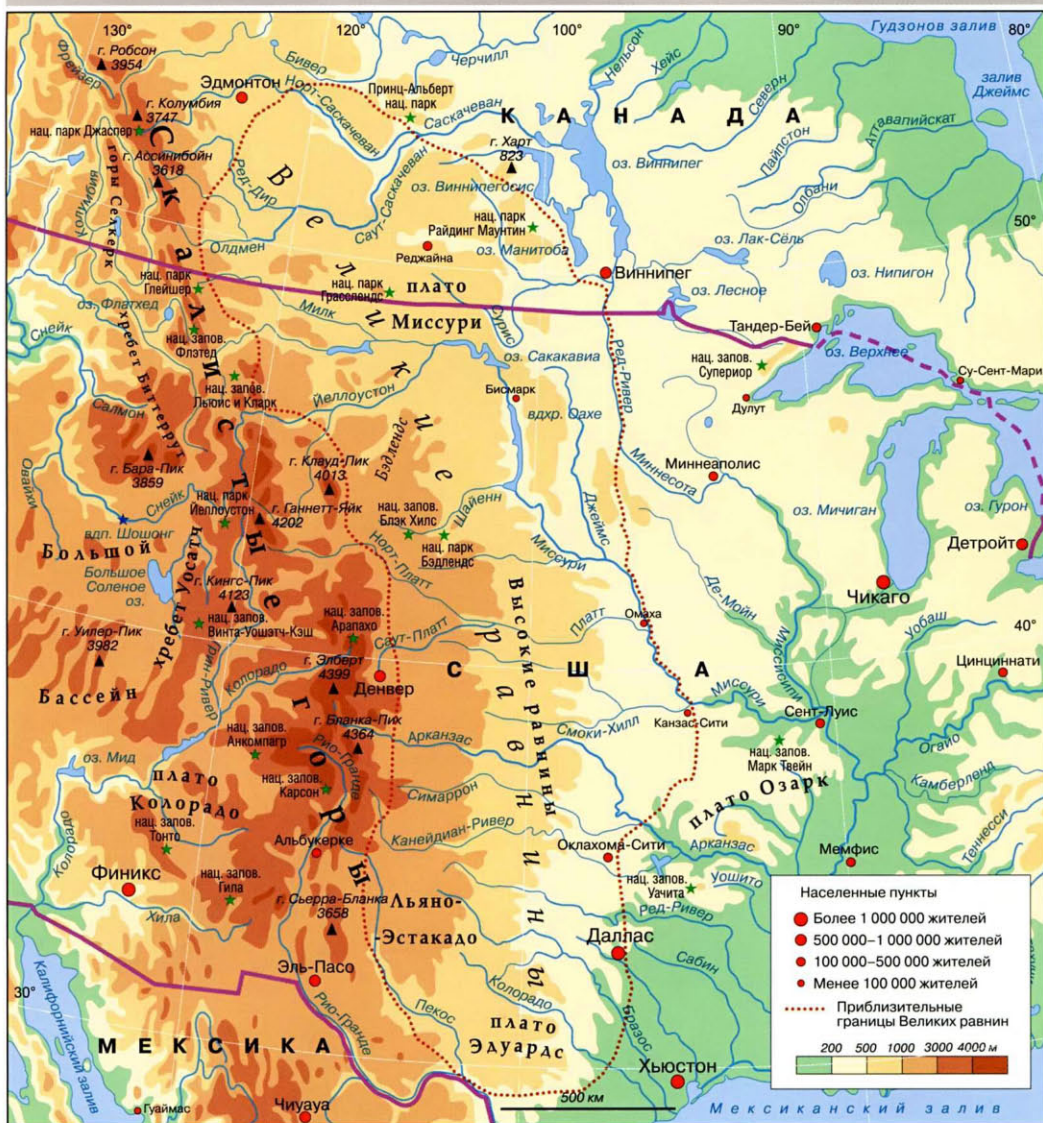
**Сельское хозяйство:** растениеводство (пшеница, пекан, хлопок, сорго, кукуруза, горох, подсолнечник, виноград, овощи), животноводство (пастбищное скотоводство — крупный рогатый скот, овцеводство, ангорские козы).

**Сфера услуг:** туристические, транспортные, торговые, финансовые, страховые.



Безмятежно пасутся бизоны на землях национального парка «Теодор Рузвельт» в штате Северная Дакота, где им не угрожает печальная судьба их предков.





## Достопримечательности

- **Природные:** национальные парки Бэдлендс (Южная Дакота), Макошика (Монтана) и «Теодор Рузвельт» (Северная Дакота), национальная степь Оггала (Небраска), национальный заповедник дикой природы «Балконные каньоны» (Техас), гора Харни-Пик (Южная Дакота), Бракенская пещера (Техас), бизоний заповедники Вуд-Баффало и Элк-Айленд (Альберта и Северо-Западные территории, Канада), провинциальный парк динозавров Брукс (Альберта, Канада).
- **Исторические:** U.S. Route 66 («Главная улица Америки», Нью-Мексико, США), национальный монумент «Скальные жилища Хилы» (Нью-Мексико, XIII в.), исторический парк Сан-Антонио (Техас), национальный памятник «Старый форт Бент» (Колорадо, США), форты Ларнед и Скотт (Канзас, США), Музей Дикого Запада (Додж-Сити, Канзас, США).
- **Прочие:** индейский город Анадарко (Оклахома, США), железнодорожная ветка «Джорджтаунская петля» (Колорадо, США).

Великие равнины — предгорное плато в Северной Америке, с запада выходящее к Скалистым горам — участку Кордильер. В пределах Великих равнин выделяют плато Эдвардс, Льяно-Эстакадо, Высокие равнины и плато Миссури.

## ХЛЕБНАЯ КОРЗИНА

Так американцы прозвали свои Великие равнины, где сейчас знаменитых прерий осталось не так уж и много: почти все распаханы и засеяны пшеницей и кукурузой.

Великие равнины столь обширны, что занимают территории сразу трех канадских провинций и десяти американских штатов. Несмотря на то что эти провинции и штаты — высокоразвитые во всех отношениях регионы, промышленное производство сосредоточено в основном в крупных городах, фермерство же так и осталось главным занятием жителей равнин. Сыграло свою роль и то, что из полезных ископаемых здесь нашли в больших количествах только нефть и природный газ.

Отношение самих канадцев и американцев к этим землям менялось со временем: если до 1820 г. они признавались непригодными для занятия сельским хозяйством из-за засух, то после внедрения новых сортов засухоустойчивой пшеницы и выведения породы длинноногих

быков эти территории «пошли нарасхват» в буквальном смысле.

Единственной проблемой оставались индейцы. Дело в том, что США приобрели эти земли у Франции в 1803 г. (Луизианская покупка), а французы уже успели заключить с индейцами договоры о мире, который американцы и не собирались соблюдать.

Но на Великих равнинах жили самые многочисленные индейские племена: оджибузи, апачи, кри, шайенны, команчи, сиу, пауни, ассинибойны и уичита. Их предки обосновались здесь еще 15 тыс. лет назад. Когда прибыли первые европейцы, они принесли с собой оспу, от которой погибли две трети всех индейцев на равнинах: здесь инфекция распространялась особенно быстро.

Катастрофическим оказалось и истребление белыми охотниками бизонов, чье сушеное мясо-пеммикан помогало индейцам выживать зимой, а шкуры шли на изготовление одежды и вигвамов. Со временем охота на бизонов стала своеобразным развлечением.



Грандиозные здания зерновых элеваторов — неотъемлемая часть пейзажа равнин.





*Радуга застыла над одной из бесконечных дорог, пересекающих равнину.*

К концу XIX в. осталось около тысячи диких бизонов. К тому времени индейцы оказались в резервациях, а в 1872 г. был создан национальный парк Йеллоустон, где бизонов уже начали охранять как символ Америки.

В наши дни не прекращаются попытки одомашнить бизона, но это удается в единичных случаях.

Освоение Великих равнин продвигалось куда быстрее, чем колонизация Восточного и Западного побережий, и все дело в рельефе: равнинный характер местности позволил именно здесь быстрее всего проложить сеть железных дорог, наладив торговлю мясом со всей страной и пшеницей — со всем миром.

Окончательный раздел Великих равнин произошел после вступления в силу в 1863 г. федерального закона, именовавшегося «Гомстед Акт», или Закон о гомстедах — фермерских участках из свободных земель. По закону любой,

кто обрабатывал участок земли, получал бесплатно право собственности на эту землю по истечении 5 лет.

Но эти времена давно в прошлом: в наши дни численность населения сельских районов и небольших городков Великих равнин неуклонно сокращается, что происходит в результате укрупнения ферм и превращения их в аграрно-промышленные предприятия.

Новые надежды появились с изобретением мощных турбин для получения недорогой ветровой энергии. Великие равнины и ранее именовали «ветровым коридором» из-за характера местной розы ветров, и теперь население в прериях получило возможность не ограничиваться выращиванием пшеницы и разведением быков. Что, впрочем, никак не повлияло на характер местных праздников, где самым главным зрелищем осталось ковбойское родео. Особое место среди шоу подобного рода занимает денверское в штате Колорадо.



*Характерный и впечатляющий ландшафт плато на окраинах равнин известен во всем мире благодаря голливудским фильмам о трудном пути на Запад первых переселенцев из Европы.*

## ❗ ЛЮБОПЫТНЫЕ ФАКТЫ

■ На юге Великих равнин недостаток влаги весьма ощутим, поэтому здесь растут мескитовые деревья и кустарники с развитой стержневой корневой системой, способной извлекать воду из земли с глубины до 60 м. Американские фермеры получают из плодов этих деревьев муку, а ароматную древесину используют при копчении мяса.

■ Одними из самых многочисленных обитателей Великих равнин являются летучие мыши. В Бракенской пещере (Техас), где в летнее время собирается около 20 млн особей мышей-складчатогубов, возникает особый климат — при высокой влажности воздуха и насыщенности его углекислотой и аммиаком постоянная температура держится на уровне +40°C. Вылет на кормление огромного населения этой пещеры занимает 6 часов, а возвращение 12. Рукокрылым приходится соблюдать очередь, иначе бы они подавили друг друга. Чтобы пещера не переполнилась пометом, его ежегодно вывозят для удобрения полей. Также складчатогубы любят селиться под городскими мостами. В связи с чем в США строят мосты особой конструкции. Самая крупная из городских колоний летучих мышей в Северной Америке находится в городе Остин (Техас), под мостом Конгресс-Авеню: ее численность — до 1,5 млн особей.

■ Самая высокая точка Великих равнин — гора Харни-Пик — получил свое название в 1850-е гг. в честь генерала Уильяма Харни (1800–1889 гг.), командовавшего войсками в этих местах. Генерал Харни получил уничижительное прозвище «убийца женщин»: его отряд проводил карательные экспедиции против индейцев, уничтожая всех подряд. А первое восхождение на пик совершила в 1874 г. группа военных под руководством генерала Джорджа Кастера (1839–1876 гг.), столь же безжалостного по отношению к аборигенам. Причем Кастер, известный свой бесшабашностью, преодолел подъем верхом на коне, тогда как его спутники спешились, опасаясь за собственную жизнь.

■ В районе хребта Блэк-Хилс ежегодно проходит международный слет мотоциклистов — мотоциклетное ралли в Стурджисе, собирающее около полумиллиона участников.

■ На просторах Великих равнин, в особенности в районе прерий, прилегающих к Скалистым горам, господствует ветер шинук (или, как его еще ошибочно называют, чинук). Чаще всего он формируется зимой. Ветер сопровождается резким повышением температуры воздуха — до 30°C — и последующим быстрым таянием снега. Индейцы обожествляли шинук, так как он способствует ускорению созревания плодов.

■ В канадском заповеднике Вуд-Баффало сохранилось самое большое в Северной Америке дикое стадо американских бизонов — около 2500 особей.

■ Бизонья трава Великих равнин прозвана так за то, что прекрасно переносит вытаптывание копытами множества бизонов, чем обеспечивает существование пасущегося здесь скота. В частности, поэтому она стала официальным «растительным» символом штата Колорадо.



*Мост Конгресс-Авеню в Остине, штат Техас, был построен в 1960-х гг., и его тут же освоила колония летучих мышей.*





ЗАПАДНАЯ ЕВРОПА

РУИНЫ ДРЕВНЕГО  
РИМА. ЧАСТЬ IV

# ПАЛАТИН И БОЛЬШОЙ ЦИРК

От дома царя  
до дворцов императоров



*Круглые трибуны стадиона Домициана, входившего в дворцовый комплекс дома Императоров, служили личной ложей императорской семьи.*

## ОБЩИЕ СВЕДЕНИЯ

Первоначальный «Квадратный Рим» Ромула был основан на Палатинском холме.

Исторический центр Рима и владения Ватикана — объект Всемирного наследия ЮНЕСКО.

**Местоположение:** Палатинский холм занимает наиболее защищенное, центральное положение из семи холмов Рима, возвышается над переправой через Тибр, имеет пологий спуск к Большому цирку.

**Первые поселения на Палатине:** ок. 1000 г до н.э.

**Год основания Рима:** 753 г. до н.э.

Строительство дворцового комплекса (потом много раз обновлялся и перестраивался) началось при Октавиане Августе.

**Строительство Большого цирка:** IV в. до н.э. — IV в. н.э.

## ЦИФРЫ

**Высота холма от основания:** ок. 40 м.

**Размеры дома Тиберия:** 120 × 150 м.

**Площадь Золотого дома Нерона:** ок. 50 га.

**Размеры стадиона Домициана из дворцового комплекса Флавиев:** 160 × 48 м.

**Размеры Большого цирка:** 600 × 100 м.

## ЛЮБОПЫТНЫЕ ФАКТЫ

■ Согласно легенде, неизвестная старушка (вероятно, это была сама Сивилла Кумская) предложила царю Тарквинию Гордому купить тайные книги с пророчествами. Дважды царь отказывался, она же после каждого отказа бросила три книги в огонь, предлагая купить остальные по первоначальной цене. Когда в конце концов Тарквиний купил последние три книги, старушка исчезла. «Сивиллины книги» хранились в подземельях храма Юпитера Капитолийского. Жрецы по специальному поручению сената искали в них соответствующие пророчества в трудные для государства времена.

## КВАДРАТНЫЙ РИМ РОМУЛА

Вождь сказал: «Границу моего города никто не переступит»,  
и нарушителя — родного брата — ждала смерть...

**П**алатинский холм напротив брода у острова Тиберин — колыбель великого города. К подошве Палатина, по легенде, прибило ок. 771 г. до н.э. корзинку с новорожденными Ромулом и Ремом, брошенную в Тибр возле их родного Альба-Лонги. Где-то тут стоял шалаш пастуха Фаустула, ставшего им приемным отцом. Здесь же в 753 г. до н.э. родился маленький Рим — «Рома Квадрата», символически очерченный

лично Ромулом бороздой квадрат первых границ поселения. В момент рождения города пролилась кровь, произошло братоубийство: Ромул не потерпел, что его брат-близнец Рем, насмехаясь над торжественностью момента церемонии закладки города, перепрыгнул через померий (священная граница города у подножия холма не имела стен, укрепления были сооружены выше, на более отвесных склонах). Это сейчас нам

кажется, что убийство было чрезмерным наказанием за мелкое хулиганство, но тогда все воспринималось иначе.

«Прежде всего Ромул укрепил Палатинский холм, где был воспитан. Жертвы всем богам он принес по альбанскому (Альбы-Лонги) обряду, только Геркулесу — по греческому, как установлено было Эвандром» (Тит Ливий). В стене первоначального города было трое ворот: Мугонские





*Дворец Императоров — частная резиденция императора Тита Флавия Домициана, построенная на месте палат Октавиана Августа.*



*Перистиль — внутренний дворик Дома Императоров с руинами имплевия (бассейна) и фонтана.*

вели к Священной улице (виа Сакра), Римские — к Новой улице (виа Нова), и третьи сообщались с Лестницей Кака, спускающейся по южному склону к Большому цирку. Потом Рим начал расти, постепенно объединив семь холмов в пределах своих новых границ, обозначенных городской стеной Сервия Туллия. Но ни с одним другим холмом Рима не связано столько легенд, мифов и преданий, как с Палатином.

Возможно, название холма происходит от древней итальянской богини Палес, покровительницы пастухов. А историки (грек Павсаний, римлянин Тит Ливий и др.) возводят название к аркадскому городу Паллантия, откуда за 60 лет до Троянской войны на место будущего Рима вышли колонисты во главе с Эвандром. Эту легенду отчасти подтверждают найденные на Палатине остатки очень древнего поселения. Если исходить из предположения, что мифы — это сакрализация истории, то о пребывании на Палатине представителей крито-микенской культуры говорит древнегреческий миф о победе Геракла (и эллинов) над уродливым Каком (в мифе — сын вулкана, в книге «Об основании Рима» Тита Ливия он назван местным пастухом, но мог

быть и вождем аборигенного племени), и наличие собственно Лестницы Кака на южном склоне холма, спускающемся к Большому цирку. Легенда о происхождении Ромула и Рема от потомков героя Троянской войны Энея, нашедшего приют в Лации, тоже кажется вполне правдоподобной.

При раскопках на холме в 2007 г. обнаружили грот Луперкал (лат. «лупа» — «волчица»), украшенный мрамором, мозаикой и ракушками, который, по преданию, является той самой пещерой, где волчица выкормила мальчиков. Но, скорее всего, в этой пещере римляне поклонялись не волчице, а Фавну (древнеиталийский бог плодородия, вариант аркадского Пана; одно из прозвищ Луперк означает «защитник стада от волков»), в честь которого 15 февраля

задолго до основания Рима (по Титу Ливию) и вплоть до запрета в 456 г. широко отмечали Луперкалии. На вершине с глубокой древности стояли культовые сооружения; на их месте в середине III в. до н. э. появились храм богини Виктории и храм Великой Матери (Кибелы).

Палатин изначально предназначался для домов достойных римских граждан, патрициев. Но от царского периода практически ничего не сохранилось. Можно предположить, что жилые постройки самых первых римлян на склонах Палатина мало отличались от типичных итальянских хижин: округлой формы из ветвей, обмазанных глиной, соломенной крышей с опорой на центральный столб и основанием из туфа. Одну из таких хижин возле Лестницы Кака принято считать домом Ромула.

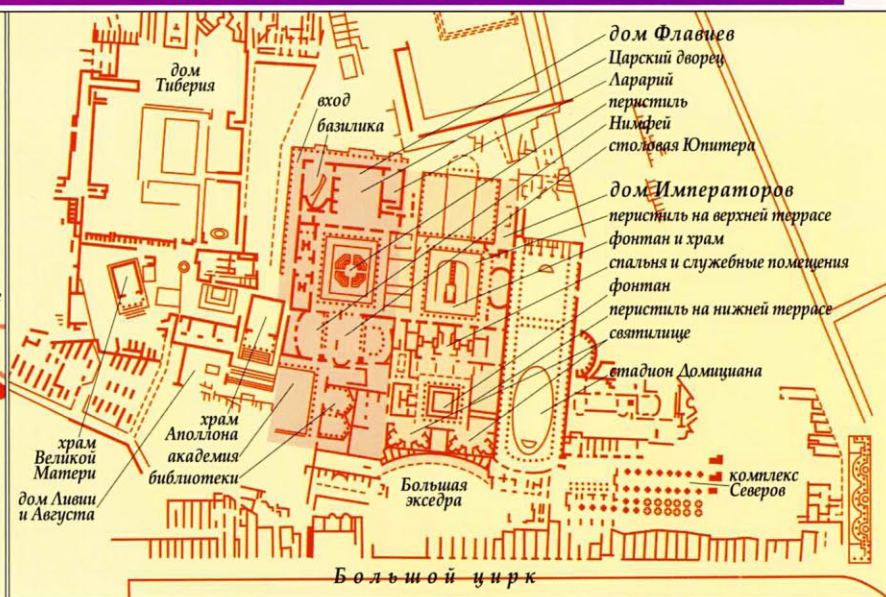
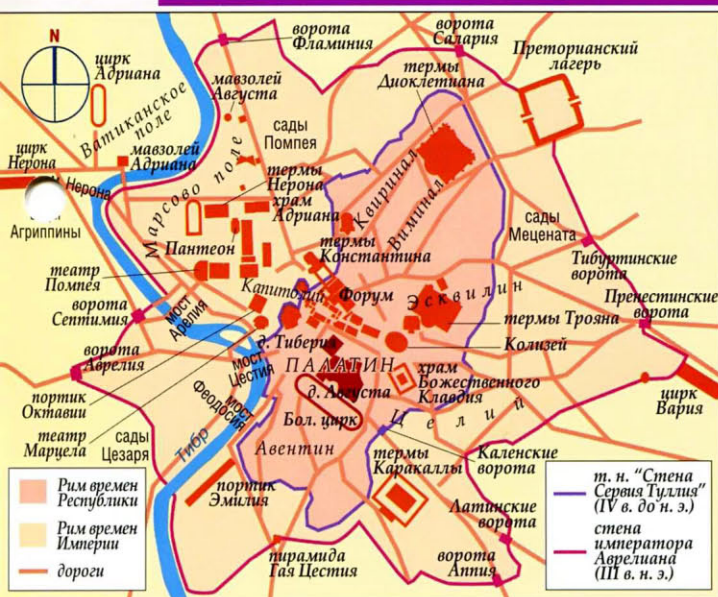


*Руины дворца, построенного на Палатине для Септимия Севера.*

#### **П ЛЮБОПЫТНЫЕ ФАКТЫ**

■ После того как оригинальные «Сивиллины книги» сгорели в храме Юпитера Капитолийского в пожаре 83 г. до н. э., был составлен новый сборник пророчеств, собранный из греческих материалов (в основном от сивилл из Эритреи). Эти новые «Сивиллины книги» Август перенес в храм Аполлона на Палатине. Последний раз с ними сверялись в 363 г. н. э. Они были сожжены по приказу Стихихона в 408 г. н. э.





Самым пологим и удобным для застройки был южный склон Палатинского холма, спускающийся к Большому цирку. Здесь строили свои пышные дворцы римские императоры, начиная с Августа, здесь была их главная резиденция вплоть до переноса столицы в Константинополь.

## ДВОРЦЫ И ПАЛАТЫ ПАТРИЦИЕВ

И итальянское слово «palazzo», и английское «palace», и русские «палаты» восходят к одному слову — Палаций. Так назывался застроенный роскошными усадьбами участок Палаatina.

**В**торой легендарный римский царь Нума Помпилий (правил с 715 по 673/672 г. до н. э.) был родом из сабинян. По преданию, он заложил царскую резиденцию (регию) на туфовой платформе между Квириналом и Палаатином, демонстрируя тем самым объединение двух общин. До наших дней сохранилась только регия республиканского/имперского периода в том же месте: на Священной дороге на окраине Римского форума, напротив храма Весты и Дома весталок. Вообще, строительный бум в Риме начался еще при этрусской династии, начиная с пятого римского царя Луция Тарквиния (Древнего) Приска (правил с 616 по 579 г. до н. э.). Уже тогда в долине между Палаатином и Авентином на площадке 600 м в длину и 100 м в ширину начали проводить скачки на колесницах, запряженных четверками лошадей. Сначала цирк был временным сооружением: зрители сидели

на деревянных скамьях. А когда протекавшую тут речку забрали в трубу, построили каменные трибуны и мраморные стойла перед стартом. Во времена республики Большой цирк вмещал 150 000 зрителей, а к IV в. н. э. — до 380 000 человек.

В республиканский период (с 509 г. до н. э.) на Палаatine жили многие известные государственные деятели, полководцы, ораторы и писатели (Цицерон, Марк Антоний, Сулла, Месалла Корвин, Агриппа, Гортензий Гортал и многие другие). Поскольку на Палатинском холме родился и вырос Октавиан Август, он решил возродить имидж «места для избранных»: холм, давший дом

первому римскому царю, отныне становился резиденцией римских императоров и «элитным кварталом» для граждан благородного происхождения.

Дом Августа был построен в 36 г. до н. э., то есть еще до того, как Октавиан стал императором (27 г. до н. э. — 14 г. н. э.) и Отцом Отечества. В личных покоях императора комнаты были маленькими и скромными, а комнаты для общественных приемов, напротив, были большими и богато отделанными мрамором и лепниной. Позже к дому императора пристроили дом Ливии для его жены. Тогда же на вершине появился мраморный храм Аполлона.

### ДОСТОПРИМЕЧАТЕЛЬНОСТИ

#### Сохранившиеся в виде руин

- Храм Великой Матери (Кибелы)
- Дом Ливии и Августа
- Храм Аполлона
- Дом Тиберия
- Дом Флавии
- Царский двор
- Дом императоров
- Большая эскадра
- Стадион Домициана
- Комплекс Северов
- Большой цирк

■ **Другое:** фрагменты фресок в доме Ливии, Доме грифонов, зале Исида; мозаичные полы.

■ Палатинский музей.



Все, что осталось от Большого цирка; вид с холма Палаatina.






*В садах Фарнезе в XVII в. проходили собрания литературной академии Аркадии.*

Пасынок Августа Тиберий (правил в 14–37 гг.) велел расширить и обновить дворец, и на его месте появился дом Тиберия. Наследник Тиберия Калигула (правил в 37–41 гг.) надстроил дом в сторону рынка. В 64 г. в Риме случился великий пожар, который полыхал 9 дней и обратил в пепел 10 из 14 районов города. После пожара Нерон построил на освободившихся 50 га от холма Эсквилина до самой вершины Палатина здание Золотого дома. Ходили слухи, что он сам и организовал пожар, чтобы избавиться

от старых деревянных построек и расчистить место под дворец; еще говорили, что пожар Нерон заказал «для вдохновения» и при виде пылающего Рима громко декламировал собственную поэму «Крушение Трои». Поговаривали также, что бедствие наслали боги в наказание за обесчещенную императором весталку. Народ роптал, посему император поспешил обезопасить себя, натравив людей на еврейскую общину христиан. Вся накопленная ярость и ненависть вылилась в погромы и гонения на чужаков; были устроены невиданные по количеству жертв цирковые «игры», где «поджигателей» срабатывали собакам и львам... Позднее в 80 г. случился еще один пожар,



*Подступы к дворцу Флавиев на Палатине со стороны Римского форума.*

после которого архитектор Рабрий по приказу Домициана из рода Флавиев выровнял участок между вершиной Палатинского холма и отлогом спуском к Тибру и построил на единой платформе огромный дворцовый комплекс Палаций, объединивший дом Флавиев для официальных приемов, двухэтажный жилой дворец Императоров, стадион и т. п. Новая резиденция императоров на самом верху южного склона одним фасадом выходила на Большой цирк, а другим выходила на Форум. Для обеспечения зданий водой был подведен акведук. После пожара 191 г. Септимий Север вновь расширил дворцовый комплекс (дом Северов); на фундаменте, поддерживаемом смотрящими на Большой цирк арками, были достроены термальные бани. Рядом появилась величественная сцена Септизония. На холме нашлось место и для служебных зданий: Школы глашатаев и Педагогия. Позже всех этих строений появился храм Элагабала.

#### П ЛЮБОПЫТНЫЕ ФАКТЫ

■ По преданию, когда Агриппине Младшей нагадали, что ее сын Нерон (тогда еще ребенок) будет царствовать, но убьет свою мать, она воскликнула: «Пусть убьет, лишь бы царствовал». В марте 59 г. Нерон предложил матери совершить поездку на корабле, который должен был затонуть. Однако Агриппине чуть ли не единственной удалось спастись и вплавь достигнуть берега, ведь в прошлом она была ныряльщицей за губками. Тогда Нерон приказал убить ее уже открыто, подослав солдат. Поняв свою участь, женщина попросила заколоть ее в живот: этим она давала понять, что раскаивается в том, что родила на свет такого сына.

■ Говорят, Домициан с ранней юности знал, когда и как умрет, и к концу жизни стал ужасно мнительным, поэтому велел отделать стены в своих покоях лунным камнем, чтобы по отражению видеть все, что творилось у него за спиной.

■ Исторический центр Рима, как известно, лежит на семи холмах. Число семь, очевидно, имеет сакральный смысл. Но изначально говорилось, что город стоит на семи вершинах, и это разные вещи. К примеру, среди тех первоначальных семи гор — две вершины Палатинского холма, а именно Палатий и Цермал.



*После долгой реставрации дворец Императоров с его прекрасными фресками предстал перед публикой.*





ГОРЫ И ВУЛКАНЫ

ПЛОСКОГОРЬЕ  
В ЦЕНТРАЛЬНОЙ  
АЗИИ

# ПЛОСКОГОРЬЕ УКОК

Плато четырех стран



Плоскогорье Укок — место во многом загадочное, а для местных жителей мистическое. Более того, здесь сходятся границы четырех стран, словно стремясь получить свою долю легендарной земли. Впрочем, ученые уверены, что тайны Укока вполне объяснимы...

## ОБЩИЕ СВЕДЕНИЯ

**Месторасположение:** южная часть Сибири, юго-восток горной системы Алтай, юг Алтайского края, у границы России с Казахстаном, Монголией и Китаем.

**Административная принадлежность:** Кош-Агачский район, Республика Алтай, Российская Федерация.

**Ближайшие населенные пункты:** село Кош-Агач — 8633 чел. (2014 г.), село Беляши — 1 339 чел. (2014 г.).

**Языки:** южноалтайский (теленгитское наречие), казахский, русский.

**Этнический состав:** алтайцы-теленгиты, казахи, русские.

**Религии:** православие, шаманизм.

**Крупные реки:** Акалаха, Калгуты, Чиндагатуй, Караалаха.

**Крупные озера:** Кальджин-Коль-Бас, Кальджин-Коль, Укок, Музды-Булак.

**Границы плоскогорья:** восточная и южная (по часовой стрелке) — хребты Сайлюгем, Таван-Богдо-Ула, Южный Алтай, западная совпадает с водоразделом рек Бухтарма (Иртыш) и Катунь (Обь), северная — подножие Южно-Чуйского хребта (долина реки Джазатор).

## ЦИФРЫ

**Площадь (Кош-Агачский район):** 19 845 км<sup>2</sup>.

**Население (Кош-Агачский район):** 18 599 чел. (2014 г.).

**Плотность населения:** 0,94 чел./км<sup>2</sup>.

**Средняя высота над уровнем моря:** от 2200 до 2500 м.

**Максимальная высота плоскогорья:** г. Майтубе 3242 м.

**Самая высокая точка окружающих горных хребтов:** гора Куйтэн-Уул, или Найрамдал (Монголия, хребет Таван-Богдо-Ула, 4374 м).

## КАМЕННАЯ КОРОБКА

Название Укок произошло от монгольского слова «ухэг», что буквально означает коробку, ящик, то есть нечто массивное с плоским верхом. Какое название дать Укоку с точки зрения геологии, до сих пор непонятно.

**У**кок — возвышенный участок местности на юге Сибири. Он находится на крайнем юге Республики Алтай, там, где сходятся государственные границы Казахстана, Китая, Монголии и России.

Примерно 450 млн лет назад здесь уже были горы, но в течение долгого времени они разрушались, превратившись в равнину; однако начавшийся 50 млн лет назад процесс альпийского горообразования, продолжающийся до сих пор, о чем свидетельствуют нередкие здесь землетрясения, вновь приподнял эту местность, а также сформировал

Альпийскую горную систему, и теперь Укок представляет собой плоскогорье с холмисто-грядовой поверхностью, над которой на 500–600 м возвышаются небольшие горные хребты. Здесь есть даже свои небольшие перевалы, где путникам угрожают снегопады и камнепады. А вокруг Укока сгрудились хребты повыше, со снежными вершинами и обширными ледниками.

Самая высокая гора в этих местах находится на окраине плоскогорья, в Монголии. Куйтэн-Уул — одна из пяти священных вершин массива

Таван-Богдо-Ула — постоянно покрыта льдом, здесь начинается самый большой в Монголии ледник Потанина. Плоскогорье Укок находится в пределах центра оледенения Алтая, большая часть которого расположена за пределами России.

## КЛИМАТ

Резко континентальный.

**Средняя температура января:** –22,5°C.

**Средняя температура июля:** +10,8°C.

**Среднегодовое количество осадков:** 200–600 мм.

**Относительная влажность воздуха:** 60–70%.





Восход солнца над высокогорным озером Кальджин-Коль (2401,8 м над у. м.) и горами Южного Алтая.

Большую часть территории занимают покрытые невысокой травой приземистые холмы, между которыми текут ручьи с необычно бурным течением: вода постоянно прибывает со склонов окружающих гор.

#### ЭКОНОМИКА

**Полезные ископаемые:** вольфрам, молибден.

**Промышленность:** горнодобывающая.

**Сельское хозяйство:** растениеводство (кормопроизводство), животноводство (мясное скотоводство, козоводство, овцеводство, коневодство, яководство, верблюдоводство, мараловодство).

**Сфера услуг:** туристические, транспортные, торговые.

#### ЛЮБОПЫТНЫЕ ФАКТЫ

■ Олень — единственное семейство млекопитающих, ежегодно отрастающих и сбрасывающих рога. Панты — рога оленей в период их ежегодного роста. На плоскогорье Укок разводят сибирского марала, чьи панты считаются наиболее ценными. Спрос на панты сибирского марала с каждым годом только растет, потому что животное разводят в экологически чистых районах Алтая.

■ Степную птицу саджу именуют также копыткой из-за странного вида ее короткопалых ног, у которых наружный палец сросся со средним, а задний совсем отсутствует, что внешне действительно похоже на маленькое копытце.

Растительность степная, встречаются крайне редкие виды: остролодочники Ладыгина, ремень алтайский, живокость укокская, родиола морозная.

Животный мир также характерный для степи: здесь встречаются пищуха, заяц-толай, лисица-корсак, сурок и прочие мелкие грызуны. На границе плоскогорья обитает снежный барс-ирбис, которого привлекает сюда отсутствие людей. В этих краях живут большие популяции хищных птиц, особенно беркута. Однако самая удивительная птица в этих местах — саджа, или копытка.

Холмы Укок нетрудно спутать с искусственными курганами — свидетельствами прошлого этого края: еще с конца IV тыс. до н. э. на территории плоскогорья Укок жили скотоводческие племена афанасьевской культуры.

Самая известная из древних культур Алтая — пазырыкская, VI–II вв. до н. э.: представители этой удивительной культуры хоронили своих усопших в могиле, куда помещали тушу взнузданной и оседланной лошади. Природные особенности плоскогорья Укок позволили бесценным артефактам сохраниться до наших дней: захоронение производилось в линзах подкурганной мерзлоты. Поэтому уцелели вещи из органических материалов: войлока, дерева, кожи, ткани. Но главное — целиком сохранилось захоронение мумии молодой женщины в колоде в сопровождении шестерки лошадей. В дальнейшем мумия получила прозвище «принцесса Укока», хотя ученые утверждают, что она была представительницей среднего класса общества.



Алтайский улар, или алтайская горная индейка, гнездится на земле, и чтобы птенцам было тепло, они устилают гнездо перьями.



Сибирский горный козел часто становится жертвой браконьерской охоты из-за своих рогов и шкуры.





#### ❖ ДОСТОПРИМЕЧАТЕЛЬНОСТИ

■ **Природные:** природный парк «Зона Покоя Укок», Тархатинская и Бертекская котловины, опорные геологические разрезы ледниковых отложений Чаган-Узунский и Чаганский, криогенные формы «бугры пучения».

■ **Исторические:** петроглифы «Калгутинский рудник», курганы Бертек и Ак-Алаха, гуннские захоронения Кальджин и Аккол.

#### ❗ ЛЮБОПЫТНЫЕ ФАКТЫ

■ Всего на плоскогорье Укок насчитывается до 800 озер ледникового происхождения.

■ В захоронении мумии «принцессы Укока» много необычного. Вместе с ней захоронена шестерка коней рыжей масти, а согласно китайской мифологии такие кони назывались «цилиндры», или «небесные», то есть способные вознести человека к заоблачным высотам.

Сравнительно небольшое плоскогорье Укок обладает очень разнообразным ландшафтом, уникальной природой и древней историей. Государственные границы четырех стран окружают его с трех сторон. А на юге, на стыке трех горных хребтов, лежит священный горный массив Таван-Богдо-Ула, который является частью Великого мирового водораздела, что разграничивает бассейны бессточных котловин Центральной Азии и Северного Ледовитого океана.

## ЗОЛОТЫЕ ГОРЫ АЛТАЯ

Так их именуют не только из-за особого оттенка солнечных лучей во время заката над плоскогорьем Укок, но еще и потому, что здесь найдены самые значительные исторические артефакты.

К югу от плоскогорья Укок лежит горный хребет Таван-Богдо-Ула, с незапамятных времен считающийся священным для монгольских и китайских буддистов, а также алтайцев. Атмосфера этих гор всегда поражала людей своим холодом и тишиной,

отчего они приписывали этим местам мистическое значение. На самом деле холод и тишина объясняются своеобразным передвижением воздушных масс.

В настоящее время коренным народом плоскогорья Укок считаются

алтайцы-теленгиты. Относительно их численности точных сведений нет: официально их здесь около 3 тыс., тогда как сами теленгиты, создавшие Федерацию теленгитов, утверждают, что их здесь живет около 15 тыс.



Священные камни алтайцев встречаются на всех плато. Менгир «Каменный воин».



Мумия, получившая неофициальное наименование «принцессы Укока», прекрасно сохранилась в течение тысячелетий в деревянном саркофаге, вмёрзшем в лед.





Таких озер с чистой водой на Алтае — сотни.

Казахи переселились сюда в начале XX в., а местное русское население представлено потомками как тех, кто осваивал этот край еще в XIX в., а также тех, кто переселился сюда в годы советской власти по распределению из вузов или за «северными» надбавками к зарплате.

Спектр занятий местных жителей невелик: это либо горнодобывающая промышленность (разработка месторождений вольфрамо-молибденовой руды, начатая еще заключенными ГУЛАГа), или разведение скота. Для животноводства здесь условия самые подходящие: обширные пастбища, кормовые травы. Развит даже такой прибыльный вид животноводства, как пантовое оленеводство. Растениеводством здесь заниматься трудно: в относительно пригодных для этого местах равнина заболочена.

В южной части плоскогорья Укок находится природный парк «Зона Покоя Укок», открытый в 2005 г. В 1998 г., наряду с другими заповедными алтайскими

территориями, парк был включен в Список Всемирного наследия ЮНЕСКО как природный объект под общим наименованием «Золотые горы Алтая».

Своим необычным названием Природный парк «Зона Покоя Укок» обязан научной находке: кургану с захоронением мумии «принцессы Укока». Мумия была перемещена для исследований из кургана, что вызвало недовольство местного населения, чьи представители утверждают, что мумия призвана охранять свой народ от бед, в том числе землетрясений, чья усилившаяся активность связывается коренными алтайцами с деятельностью археологов. Район раскопок на юге плоскогорья был объявлен «Зоной Покоя» и священным местом. Общественные организации добились временного моратория на любые раскопки. Время действия моратория закончилось, ученые настаивают на раскопках, ссылаясь на угрозу глобального потепления, уничтожающего вечную мерзлоту, где «законсервированы» захоронения.

По закону Российской Федерации эта территория приравнена к районам Крайнего Севера, хотя это и центр Евразии. Закон объясняет такую необычную ситуацию тем, что местный климат не менее суров, чем в районах Крайнего Севера, к тому же эти места отдаленны и труднодоступны. Кроме того, для привлечения работоспособного населения «северянам» предоставляют повышенную зарплату и некоторые льготы.

Единственный значимый населенный пункт в районе плоскогорья Укок — поселок Кош-Агач, застроенный одноэтажными деревянными домиками. Название поселка Кош-Агач в переводе с казахского языка буквально означает «прощай, дерево». Действительно, деревьев здесь нет на много километров вокруг.

Да и перемещаться по этим землям нелегко: тяжелые машины тонут в болоте, в особенности в вечернее время, после того как за день мерзлота успеет подтаять.

#### ЛЮБОПЫТНЫЕ ФАКТЫ

■ Название горы Куйтэн-Уул в переводе с монгольского буквально означает «холодная вершина». Ранее она именовалась Найрамдал-оргил, или «вершина дружбы»: в период социализма оно символизировало дружбу трех братских социалистических стран — СССР, КНР и МНР. После распада СССР и отказа Монголии от социалистического пути развития горе вернули историческое наименование.

■ Уникальность находок курганов с захоронениями афанасьевской культуры на плоскогорье Укок в том, что ранее ученые были уверены: сложный земледельческо-скотоводческий характер быта афанасьевцев не позволял им селиться в высокогорных районах с суровым климатом.

■ Сейсмическая активность в этих местах очень велика. В 2003 г. произошло сильное Бельтирское землетрясение, чьи афтершоки ощущаются и поныне.

■ Всего на плоскогорье Укок расположено около 1500 археологических памятников.



Курган «принцессы Укока» в урочище Бертек.





ИСТОРИЧЕСКАЯ  
ОБЛАСТЬ В ЕВРОПЕ



# БУКОВИНА

Земля  
двух стран



*Монастырь Сучевица в Южной Буковине, в Румынии, сочетает в себе элементы готической и византийской архитектуры. В его оформлении также прослеживается преемственность молдавских традиций. В 2010 г. он был включен в Список объектов Всемирного наследия ЮНЕСКО.*

## РАСКРОЕННАЯ ЗЕМЛЯ

Некогда Буковина была единой территорией, которой досталась нелегкая судьба оказаться разделенной между двумя странами.

**Б**уковина — историческое название части территории современной Черновицкой области на Украине, именуемой Северная Буковина, и области (жудеца) Сучава в Румынии, известной как Южная Буковина.

Название Буковина, или «буковый лес», — понятно без перевода и подчеркивает однородность растительного покрова: в прошлом буковые леса покрывали большую часть ее территории.

В географическом отношении Буковина — это предгорья Южного Прикарпатья

с высотами более полутора километров. Это район непротяженных, но стремительных рек, чьи воды спускаются по склонам гор и относятся к бассейну Дуная. Летом реки маловодны, но по весне способны вызвать катастрофические наводнения, наполняясь после ливней и таяния снегов.


Само определение «Буковина», как и обозначение этого прикарпатского края, впервые встречается в письменных источниках 1392 г.

Коренным населением Буковины на севере были восточнославянские племена тиверцев и уличей, а на юге — частично валахи и славяне, а также фракийцы, жители другой исторической области — Дакии, чьи границы пересекались с Буковиной.

После продолжительных межплеменных войн в X–XI вв. Буковина вошла в состав

Киевской Руси. В XII–XIII вв. древнерусское государство распалось и Буковина стала частью Галицко-Волинского княжества.

Особенностью Буковины было то, что, несмотря на общую географию,



*В этом необычном на вид здании находится библиотека Нямецкого монастыря, что в Румынской Буковине.*

### ОБЩИЕ СВЕДЕНИЯ

Историко-географическая область.

**Месторасположение:** Восточная Европа, к востоку от Карпат, на границе Румынии и Украины.

**Административная принадлежность:** Черновицкая область (город Черновцы, районы Вижницкий, Глыбокский, Заставновский, Кицманский, Путильский и Сторожинецкий, Украина), жудец (область) Сучава (Румыния).

**Крупные населенные пункты:** город Черновцы (Украина) — 262 294 чел. (2014 г.), город Сучава (Румыния) — 92 121 чел. (2011 г.), город Сторожинец — 14 505 чел. (2012 г.), поселок Глыбока (Украина) — 9465 чел. (2013 г.), город Заставна (Украина) — 8097 чел. (2012 г.), город Кицмань (Украина) — 6904 чел. (2012 г.), город Вижница (Украина) — 4230 чел. (2012 г.).

**Языки:** украинский, русский, румынский.

**Этнический состав:** Северная Буковина (украинцы — 75%, румыны — 12,5%, молдаване — 7,3%, русские — 4,1%, прочие — 1,1% (2001 г.); Южная Буковина (румыны — 96,3%, рома (цыгане) — 1,33%, украинцы — 1,2%, прочие — 1,17% (2002 г.).

**Религии:** Украинская православная церковь, Румынская православная церковь, Украинская православная церковь Киевского патриархата, Русская православная старообрядческая церковь, Украинская греко-католическая церковь, лютеранство, баптизм, иудаизм.

**Денежные единицы:** украинская гривна, румынский лей.

**Крупные реки:** Прут, Сирет, Сучава, Белый Черемаш.

**Важнейший аэропорт:** международный аэропорт Черновцы (Украина).

**Соседние страны и территории:** на севере — районы Черновицкой области и области Украины, на юге — жудецы Румынии.

### ЦИФРЫ

**Площадь:** 13 552,6 км².

**Население:** 1 271 814 чел. (2014 г.)

**Плотность населения:** 93,84 чел/км².

**Самая высокая точка:** гора Яровица (Карпаты, 1574 м).





Римско-католический костел Сердце Иисуса в Черновцах построен в стиле буковинской неоготики.



Ильинская церковь в селе Топоровцы Черновицкой области построена в 1910-1914 гг. во времена владычества Австро-Венгрии. Она имеет традиционные румынские архитектурные формы и похожа на средневековый замок.

история севера и юга развивалась самостоятельно.

Пока Северная Буковина находилась под влиянием Галицко-Волынского княжества, Южная Буковина оказалась под властью Молдавского государства. Монголо-татарская орда сожгла и разграбила Галицко-Волынское княжество, и русинское население Буковины воспользовалось этим, создав в начале XIV в. собственное государство — Шипинскую землю, предпочитавшую платить дань золотоордынским ханам, но обладать хотя бы номинальной независимостью. Сыграли свою роль и природные особенности Буковины — наличие гор

и множества горных рек, служивших препятствием на пути захватчиков.

Когда влияние ханов ослабло, на эти земли стали претендовать католические правители Венгрии и Польши, и в середине XIV в. буковинцы предпочли объединиться с Молдавским княжеством, однако оно в начале XVI в. попало под власть Османской империи.

В историю Восточной Европы буковинцы вошли как бесстрашные борцы за независимость от Польши и Турции, именовавшие себя опришками и гайдамаками.

Во время Русско-турецкой войны 1768–1774 гг. Буковину освободила русская армия, но после ее ухода край оказался на положении отсталой колонии (хотя формально именовался герцогством) под властью австрийских

Габсбургов, которые сохраняли здесь крепостное право вплоть до 1848 г.

Во время Первой мировой войны всей Буковиной завладела Румыния.

В 1940 г. СССР, в соответствии с секретным протоколом пакта Молотова-Риббентропа и с помощью военного шантажа, присоединил к себе Бессарабию и Северную Буковину, входившие на тот момент в состав Румынии, но в ходе Второй мировой войны она была оккупирована немцами и румынами. В 1944 г. советские войска вернули Северную Буковину. В том же году Южная Буковина, составлявшая 60% буковинских земель и заселенная преимущественно румынами, была передана Социалистической Республике Румыния. Северная Буковина отошла к СССР и вошла в состав Черновицкой области УССР, ныне — Украины.

#### ☀ КЛИМАТ

Умеренно континентальный.  
Мягкая зима, теплое лето.

**Средняя температура января:**  $-3^{\circ}\text{C}$ .

**Средняя температура июля:** от  $+20^{\circ}\text{C}$ .

**Среднегодовое количество осадков:**  
650 мм.

**Относительная влажность воздуха:** 70%.

#### 🏭 ЭКОНОМИКА

**Полезные ископаемые:** поваренная соль, железная руда, глина, мрамор, минеральные воды.

**Промышленность:** лесоперерабатывающая (пиломатериалов, мебельная), машиностроительная (нефте- и газоперерабатывающее оборудование, сельскохозяйственная техника), пищевая (сахарная, мукомольная, спиртовая, маслوبيдная, мясомолочная, плодоовощная), легкая (швейная, трикотажная, обувная, текстильная).

**Традиционные ремесла:** покрывала, изделия из дерева.

**Сельское хозяйство:** животноводство (пастбищное, мясо-молочное, овцеводство, коневодство).

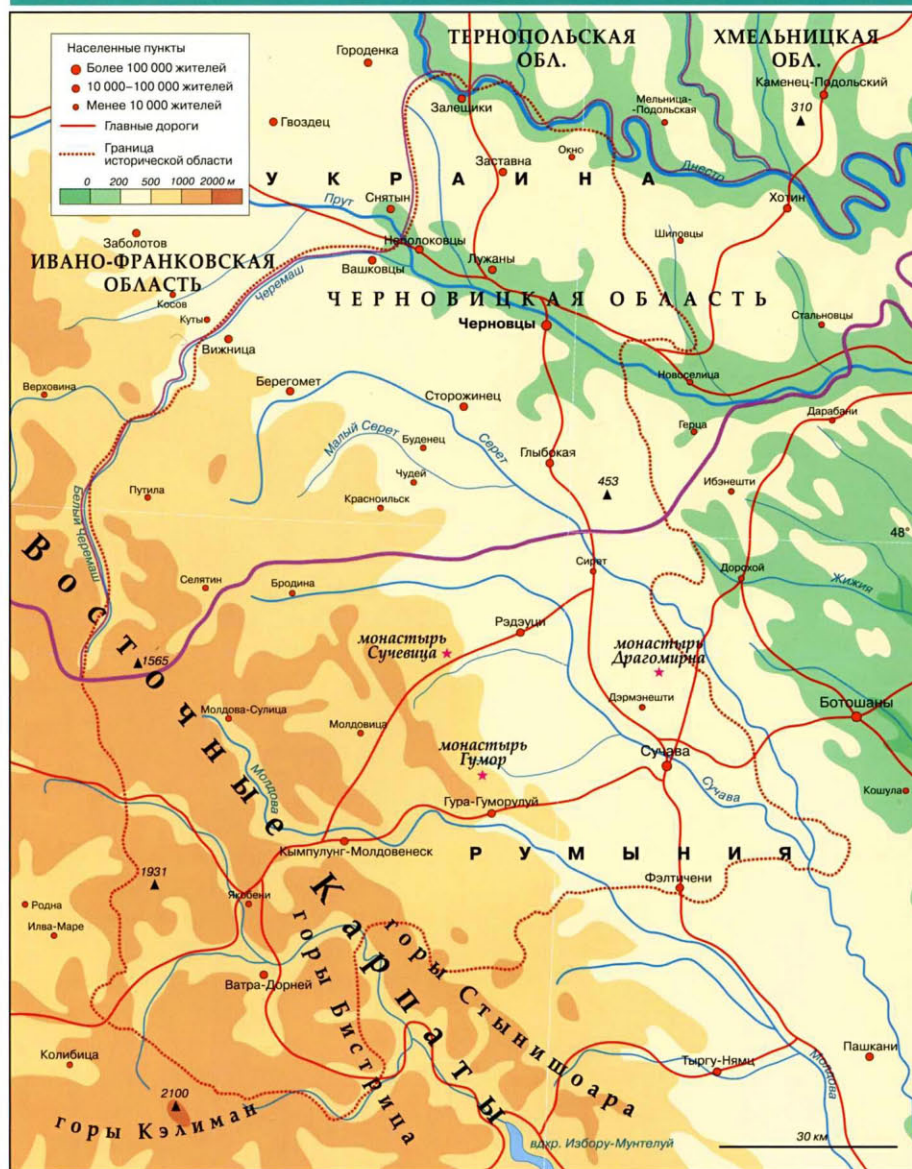
Пчеловодство.

**Сфера услуг:** туристические, транспортные, торговые.



В горных монолитах румынской Южной Буковины православные монахи вырезали часовни и скиты.





## **Достопримечательности**

- Природные:** Вижицкий национальный природный парк, озеро Горный Глаз, перевал Немчи, скала Каменная Богачка, или Заклятая Скала, горы Кэлиман.
- Культовые:** деревянная церковь (село Селятин, XVII в.), греко-католическая церковь Рождества Пресвятой Богородицы (Сторожинец, 1865 г.), Свято-Николаевская церковь (Путильский район, 1886 г.).
- Исторические:** Тронная крепость (Сучава, Румыния, XIV в.), пещера Олексы Довбуша, музей-усадьба украинского литературного деятеля Юрия Федьковича (поселок Путила, XVIII в.), Мемориальный дом-музей писателя Михаила Садовьяну (Фэлтичени, Румыния).
- Архитектурные:** дворец Флондеров (Сторожинец, 1880 г.), ратуша (Сторожинец, 1905 г.).
- Г. Черновцы:** деревянная Николаевская церковь (1607 г.), кафедральный собор в стиле позднего классицизма (1844–1864 гг.), Музей истории и культуры евреев Буковины, Черновицкий национальный университет имени Юрия Федьковича (бывшая резиденция православных митрополитов Буковины и Далмации, 1882 г.), иезуитский костел в неоготическом стиле (1893–1894 гг.), Музей народной архитектуры и быта, Музей буковинской диаспоры, архитектурный ансамбль площади Рынок (XVIII–XIX вв.), Ратуша (1840–е гг.), Театральная площадь (начало XX в.), Черновицкий театр (1904–1905 гг.).

Буковина — историко-географическая область в Южном Прикарпатье. В наше время она охватывает части территории современной Черновицкой области на Украине (Северная Буковина) и области Сучава в Румынии (Южная Буковина).

## **По обе стороны границы**

Отдельные участки территории Буковины оказались по разные стороны границ, но это не мешает местным жителям сохранять верность традициям.

Большинство населения Северной Буковины — украинцы, за ними следуют румыны и молдаване — потомки жителей некогда единой Буковины, их численность — одна пятая всего населения Северной Буковины.

Здесь крайне любопытная языковая картина: хотя украинский — единственный государственный язык, большинство населения говорит на двух и более языках: украинцы и молдаване — на русском, поляки — на украинском, а пожилые украинцы не забыли и румынский.

Северная Буковина покрыта лесами с преобладанием ели, пихты и, разумеется, бука. Сохранился богатый животный мир: карпатский олень, косуля, дикий кабан, лисица.

Реки Буковины издавна были известны как водные пути для сплава леса



Церковь Святого Распятия в Румынии была построена при Стефане III Великом (1429–1504 гг.). Ныне это одна из восьми молдавских церквей, входящих в Список Всемирного наследия ЮНЕСКО.





Типичный ландшафт южной Буковины идеально соответствует традиционному сельскому укладу ее жителей. Поля возле монастыря Гумор, что в 40 км к западу от Сучавы.



Фрагмент росписи XVI в. в монастыре Воронец около румынского города Гура-Гуморулуй.

с Карпатских гор на равнины. Путь был коротким, но крайне опасным, профессия сплавщика на Буковине всегда считалась крайне рискованной, об этих отчаянных парнях слагали легенды и песни. В наши дни на этих реках появился особый вид водного туризма — спортивный горный сплав на традиционных длинных буковинских плотах: удовольствие не для слабонервных, поскольку течение здесь стремительное,

множество коварных порогов, а русло крайне извилистое.

Многие местные достопримечательности связаны с украинским движением карпатских опришков, в особенности с именем вождя повстанцев Олексы Довбуша (1700–1745 гг.). Известны «камни Довбуша», «скалы Довбуша», но самая популярная и посещаемая — «пещера Довбуша» в Путивльском районе.

У буковинцев много праздников, самые популярные — украинские «Выход на полонины», «Шовкова косиця» и праздник юмора и фольклора «Захарецкий гарчик», а также румынские национальные праздники «Мерцишор», «Лимба ноастре чя ромине» и «Флориле Далбе», в которых участвуют все национально-культурные организации края.

Черновцы — главный город Северной Буковины и исторический центр всей Буковины. Процветанию города способствовало

его местонахождение на пересечении торговых путей из северо-западной Европы на Балканы и в Турцию. В результате войн и смен власти из Черновцов в 1940 г. были выселены почти все немцы, в советские времена резко сократилась численность поляков и румын. Сейчас в городе большинство населения — украинцы. Что же касается евреев, которые при румынах составляли едва ли не треть населения города, то большинство погибли в годы Второй мировой войны в многочисленных немецких концлагерях. После войны большинство оставшихся в живых бежали в Румынию.

Южная Буковина в Румынии включает один judec Сучава. Румыны — большинство населения в Южной Буковине, за ними с большим разрывом следуют цыгане. Столичный город judeца именуется Сучава, и в нем находится главная ценность Южной Буковины — Тронная крепость, старинное место коронации молдавских господарей.

#### ЛЮБОПЫТНЫЕ ФАКТЫ

- Телевидение Северной Буковины (Украина) передает новости на украинском языке, но речь на русском языке дается без перевода, а по окончании выпуска следует тот же самый выпуск, но уже на румынском языке и с другим ведущим.
- Название города Заставна происходит, как утверждают местные жители, отнюдь не от таможенной «заставы», что некогда располагалась здесь на переправе через реку Совица, а от месторасположения города за тремя прудами: «став» — на украинском языке и означает «пруд».
- Народный буковинский герой Олекса Довбуш в детстве страдал немотой, но его излечил Иосиф Явный. Таких, как Явный, на Буковине именовали мольфарами: это были знахари, целители, хранители древних знаний и культуры буковинцев. Название «мольфар» происходит от слова «мольфа» — предмет, на который наложено заклятие.
- В русской Рязани в 1970-е гг. проспект Энтузиастов была переименован в улицу Черновицкую — в честь города Черновцы, который является побратимом Рязани.
- Необычное для слуха славянина название центра Южной Буковины — Сучава — произошло, как принято считать, от венгерского слова сучшвар, в буквальном переводе — «замок меховщика». По другой версии, город унаследовал имя от реки, а само слово — украинского происхождения.
- Наибольший наплыв поляков в Буковину начался во время австрийского господства, когда Буковину объединили с Галицией под названием Черновицкий округ. Многие приехавшие были гуралы — население, проживавшее в горной местности Польши. Именно они стали главными распространителями католицизма на Буковине.



Черновицкий национальный университет (бывшая резиденция митрополитов Буковины и Далмации, архитектор Йозеф Главка).





ОСТРОВ  
В ЧЁРНОМ МОРЕ

# БЕРЕЗАНЬ

На острове  
Буяне



*То, что очертаниями напоминает всплывшую подводную лодку, на самом деле — украинский остров Березань. Необитаемый остров километровой длины считается местом действия «Сказки о царе Салтане», принадлежащей перу великого поэта А. С. Пушкина, давшего ему название остров Буян.*

## ОБЩИЕ СВЕДЕНИЯ

### Месторасположение:

северная часть Черного моря, на выходе из Днепро-Бугского эстуария.

**Административная принадлежность:** Очаковский район, Николаевская область, Украина.

**Ближайший крупный город:** Очаков (Украина) — 14 553 чел. (2014 г.).

## ЦИФРЫ

**Площадь:** 0,236 км<sup>2</sup>.

**Длина:** с севера на юг — около 850 м.

**Ширина:** на север — 850 м, на юг — 200 м.

**Высота над уровнем моря:** на севере — 3–6 м, на юге — 21 м.

**Удаленность:** 12,8 км к западу от города Очакова (Украина), 4 км к западу от села Рыбаковка (Николаевская область, Украина).

## КЛИМАТ

Умеренно континентальный.

**Средняя температура января:** –3°C.

**Средняя температура июля:** +21°C.

**Среднегодовое количество осадков:** 350–450 мм.

**Относительная влажность воздуха:** 70%.

## ДОСТОПРИМЕЧАТЕЛЬНОСТИ

■ **Исторические:** археологические раскопки, памятник руководителем Севастопольского восстания 1905 г.

## ЗАГАДКИ ОСТРОВА

Несмотря на активную работу археологов на протяжении многих лет, на острове все еще остается много работы.

**Б**ерезань — один из немногих островов в Чёрном море. Он расположен напротив входа в большой, но мелкий и пресноводный Днепровский лиман, образованный впадающей в море рекой Днепр.

Остров относительно невелик и от берега до берега в длину не достигает даже километра. Но загадок на острове хватает.

В античную эпоху остров именовался Борисфеном. Также называлось древнегреческое поселение, найденное здесь в советское время. Греки обосновались здесь в конце VII в. до н. э., и Борисфен был их форпостом при колонизации Черноморского побережья. К V в. до н. э. это поселение утратило свое стратегическое значение, передав право называться плацдармом греческой экспансии на Черноморье городу Ольвия на берегу Днепровского лимана.

Однако люди не покинули остров: значительное количество находок на Березани относится к эпохе Древнего Рима — первым векам нашей эры. Чем занимались островитяне — не совсем понятно, так как следов хозяйственной деятельности не обнаружено. Предположительно остров играл роль культового места, чему способствовала его удаленность от берега.

Затем в истории острова долгий перерыв — вплоть до X–XII вв., когда здесь появилось славянское поселение. Кто были эти люди и почему предпочли жизнь на острове, пока остается загадкой.

Впоследствии и это поселение было заброшено, и в дальнейшем остров использовали только рыбаки как временное прибежище на время непогоды.

Пожалуй, самая известная — и трагическая — страница истории Березани связана с революционными событиями начала XX в.: Севастопольским восстанием и мятежом на крейсере «Очаков». Именно сюда были доставлены активные участники событий и расстреляны по приговору трибунала. Самый известный из казненных — лейтенант Петр Петрович Шмидт (1867–1906 гг.), один из руководителей восстания.

## ЛЮБОПЫТНЫЕ ФАКТЫ

■ Собранные на острове драгоценные археологические находки не составляют единую коллекцию, а разбросаны по разным музеям, таким как Одесский археологический, Николаевский краеведческий и российский Государственный Эрмитаж в Санкт-Петербурге.





Березань — остров в Чёрном море. Находится на северо-западе моря, при входе в Днепровско-Бугский лиман, близ Очакова.

## ОДИНОЧЕСТВО БЕРЕЗАНИ

На острове так и не появилось постоянного населения, хотя желающих посетить Березань предостаточно, и не все приезжают с добрыми намерениями.

**О**стров остается заброшенным и пустынным местом, постоянного населения здесь нет, кроме временно пребывающих рыбаков, археологов и туристов. Несмотря на то что погода остров балует, долго здесь не прожить: ни дров, ни пресной воды достать негде.

Зато флора и фауна довольно разнообразны: растут даже абрикосовые и персиковые деревья и кусты шиповника, а прямо на земле гнездятся бакланы.

Березань является островной частью Украины, он включен в состав

историко-археологического заповедника Национальной академии наук Украины «Ольвия», здесь работает постоянная археологическая экспедиция из Киева и Одессы. Благодаря их работе было доказано, что на острове находилось святилище богини Афродиты конца VI в. до н. э. с небольшим храмом, обнаруженное только в 1997 г. Более того, археологи установили, что в античные времена остров был полуостровом и по размерам вдвое превышал нынешний.

Установлено, что Березанское поселение — единственное сохранившееся на территории Северного Причерноморья поселения, относящееся к раннему периоду греческой колонизации. Несмотря на запреты, культурному слою острова нанесен громадный ущерб «черными копателями», ведущими незаконные раскопки.

Чтобы увековечить память героев революции и заодно сделать остров посещаемым местом, в 1968 г. на Березани был установлен знак в память о расстрелянных руководителях Севастопольского восстания. Слова, произнесенные Шмидтом перед расстрелом,

звучат пророчески, но воспринимаются уже в ином смысле: «Я знаю, что столб, у которого встану я принять смерть, будет водружен на грани двух разных исторических эпох нашей Родины. Сознание это дает много силы, и я пойду к столбу как на молитву...»

### ❗ ЛЮБОПЫТНЫЕ ФАКТЫ

■ Вместе с еще одним черноморским островом — Змеиным — остров Березань является одним из немногих в Чёрном море, сложившимся коренными породами, а не образованным аккумулятивной деятельностью вод, как другие многочисленные острова в дельтах рек, впадающих в Чёрное море.

■ В действительности кроме Березанского поселения есть еще одно, основанное в тот же ранний период греческой колонизации — Таганрогское поселение, но оно уже полностью разрушено морем.

■ Византийские греки называли остров Агиос Эфериос — Святой Эферий. Об этом острове писал византийский император Константин Багрянородный (905–959 гг.) в своем труде «Об управлении государством». В нем он описывает остров на торговом пути по Днепру и Чёрному морю, у которого бросали якорь караваны русских судов, что везли товары в Византию.

■ В 1788 г. казаки Черноморского войска напали на остров, где засели турки, и вынудили их сдаться. После переселения казаков на Кубань в 1792 г. они решили увековечить память о штурме острова и основали станицу Березанскую.



Камень со славянскими рунами, найденный на острове.






БЛИЖНИЙ ВОСТОК

ДРЕВНИЙ ГОРОД



# КОНСТАНТИНОПОЛЬ

Град  
Василевса



Бывшая главная христианская церковь Константинополя Святая София, превращенная в мечеть сразу после захвата города турками-османами.

## ОБЩИЕ СВЕДЕНИЯ

Константинополь был столицей Римской, Восточной Римской (Византийской), Латинской и Османской империи. Официально переименован в Стамбул.

**Месторасположение:** на мысу европейского берега залива Босфор (позже появились районы и на азиатском берегу).

**Административная принадлежность:** иль Стамбул, Турция.

### Варианты названия:

Византий (до 330 г.), Новый Рим (до 450 г. официально), Царьград / Константинополь (до 1930 г. официально), Истамбул / Стамбул (с 1453 г., с 1930 г. официально).

**Статус:** древнегреческая колония Византий с 667 г. до н. э. до 324 г. н. э.; столица Римской империи Новый Рим с 330 г. до 395 г.; столица Византийской, или Восточной Римской империи: 395–1204 и 1261–1453 гг.; столица Латинской империи: 1204–1261 гг.; столица Османской империи: 1453–1922 гг.; с 1922 г. — город Турецкой республики.

**Языки:** в древности преобладал греческий язык, также латынь, гетуэзский и византийский диалекты (в настоящее время турецкий).

**Этнический состав:** в древности греческие колонисты из Мегары и местные фракийцы, при Константине — многонациональный эллинистический город, включая большие диаспоры византийцев, гетуэзцев и евреев (в настоящее время турки).

**Религии:** древнегреческий период — язычество, византийский период — православие, османский период — ислам.

**Денежные единицы:** византийская монета, солид, дукат (современная — турецкая лира).

## НОВЫЙ РИМ ИМПЕРАТОРА КОНСТАНТИНА

Новый Рим, подобно старому, раскинулся на семи холмах Босфорского мыса.

Поселения первой волны возникли на Босфорском мысе около 8,6 тыс. лет назад, то есть еще до образования Босфора (по теории черноморского потопа Чёрное и Средиземное моря соединились в результате землетрясения 5–7 тыс. лет назад) и затопления части берега. Коренным населением к началу экспансии греческих колонистов здесь были фракийцы. По преданию, когда царь Визант (то ли сын Посейдона и Кероссы, родившейся у Ио от Зевса на Золотом Роге, то ли сын Ниса из Мегары, что звучит более реалистично) попросил у дельфийского оракула совета, где основать новую колонию, тот велел строиться «напротив слепцов». И в удобной узкой глубокой

бухте Золотой Рог с двумя природными гаванями, защищенными от моря, появился Византий — полис-предшественник Константинополя. А под «слепцами», похоже, подразумевались основатели соседних мегарских колоний (Астака, Селимбрии и Халкедона), которые раньше не разглядели столь выгодного, несмотря на враждебность фракийцев и дефицит питьевой воды, места. Что касается местных жителей, то они были подчинены и низведены до положения земледельческих рабов типа спартанских илотов.

Имея стратегически выгодное положение между Балканами и Анатолией и между Чёрным и Средиземным морями, город мог контролировать торговлю

между Европой и Азией, поэтому быстро развивался и богател. Но по той же причине Византий много раз подвергался осаде, за него боролись между собой Афины и Спарта. Власть Рима

## ЦИФРЫ

**Население Константинополя:** в IV в. до 100 тыс. чел.; в VI в. ок. 500 тыс. чел.

**Длина Феодосиевой стены города:** 5630 м (в три ряда).

**Общая длина городских стен:** ок. 16 км.

**Количество башен на стенах:** 400.

**Высота центра:** 100 м над у. м.

**Количество защитников Константинополя в 1453 г.:** ок. 5 тыс. чел.

**Количество осаждающих город осман:** от 150 до 250 тыс. чел. по разным источникам.

**Количество османских кораблей, участвовавших в осаде:** 80 военных и 300 торговых кораблей.





Руины трехэтажного Малого Влахернского дворца Палеологов на стыке Феодосиевой стены и стен влахернского предместья.



Древнеегипетский обелиск Феодосия, установленный в 390 г. на разделительном барьере ипподрома.

с 74 г. до н. э. более чем на 200 лет обеспечила военную оборону города, хотя и лишила доходов от таможенных пошлин. А во время гражданской войны 193–197 гг. город подвергся осаде, разрушению всех укреплений и лишению всех политических и торговых привилегий по приказу Септимия Севера, поскольку недальновидно поддержал его противника Песценния Нигера. После этого Византий уже не смог оправиться и оставался захудалой римской провинцией, пока император Константин (правил в 306–337 гг.) не выбрал это место для создания своей новой столицы (к тому времени Рим уже перестал быть основной резиденцией императоров).

Закладка Нового Рима состоялась осенью 324 г., причем император Константин лично решил обозначить его границы, сразу после этого обнесенные земляным валом. Началась грандиозная «стройка века», потребовавшая привлечения денежных и людских ресурсов всей Римской империи. В Новый

Рим перенаправили поток египетского зерна, ранее предназначавшегося для Рима. По приказу императора в Византий свозили известных архитекторов, живописцев и скульпторов, лучших каменщиков, штукатуров и плотников (их освободили от прочих государственных повинностей). Для украшения Византия везли произведения искусства из Рима и Афин, Коринфа и Дельфы, Эфеса и Антиохии... В определенном смысле преемственность культурного наследия Древней Эллады, Древнего Рима и Византии осуществлялась путем последовательных разграблений в пользу очередного главного центра власти и влияния. На этот раз — в пользу Константинополя.

При жизни Константина было построено около 30 дворцов и храмов,

более 4000 домов знати и тысячи домов простолюдинов, новый ипподром, цирк и два театра, много бань и хлебопекарен и восемь водопроводов, начато строительство подземного водохранилища. Константин благоволил к христианским священникам и основал рядом с главной площадью Августеон храм Святой Софии, много других церквей, но не мешал и языческим жрецам, обосновавшимся на новоримском Капитолии. И очень большое внимание уделял развитию мореходства и торговли: оборудованию удобных гаваней, строительству причалов, волноломов и торговых складов, увеличению флота. Очень скоро Константинополь как торговый город превзошел славу греческого Византия.

#### ☀ КЛИМАТ

Средиземноморский, с жарким сухим летом, прохладной дождливой зимой и умеренными осадками.

**Средняя температура января:** +6 °С.

**Средняя температура июля:** +23,5 °С.

**Среднегодовое количество осадков:** 850 мм.

#### 🏭 ЭКОНОМИКА

Портовый город, контролировавший проход кораблей через Босфор. Получал большую прибыль с торговых пошлин. В Средние века практически всю торговлю взяли в свои руки генуэзские купцы. В еврейском квартале работали прекрасные ювелиры, славившиеся умением обрабатывать драгоценные камни и металлы.



Мощные Феодосиевы стены Константинополя, построенные при византийском императоре Феодосии II, долго считались абсолютно неприступными.





Как и полагается преемнику Вечного города, Константинополь вырос на семи холмах. Сначала земляной вал Константина, потом Феодосиева стена полностью отгораживали занятый городом мыс на южном берегу Золотого Рога.

## ПАДЕНИЕ КОНСТАНТИНОПОЛЯ

Взятие византийской столицы турками-османами в 1453 г. повергло в шок весь христианский мир.

Не прошло и века после переноса столицы Римской империи в Константинополь, как империя разделилась в 395 г.

### ДОСТОПРИМЕЧАТЕЛЬНОСТИ

- **Городские стены:** первая стена была размечена лично Константином Великим в 224 г.; Феодосиевы стены возведены при Феодосии II с 408 по 413 г., Золотые ворота (парадные), арка Феодосия.
- **Культовые сооружения:** собор Святой Софии (основан в 324 г., сгорел во время «восстания Никея» в 532 г., заново отстроен к 537 г., мечеть с 1453 г., музей с 1935 г.).
- **Влахерны (предметные, огороженные стеной):** Влахернская церковь Богородицы (450 г., пришла в упадок при латинском владычестве) с особо почитаемой чудотворной иконой, позже при Никоне вывезенной в Москву (хранится в Третьяковской галерее).
- **Церкви (переделаны в мечети или разрушены):** Св. Сергия и Ваха (т. н. «Малая Аия-София») 527–529 гг.; Богородицы Паммакариссты; Христа Пантеопта; Святой Ирины; Марии Монгольской; Святой Феодосии; Петра и Марка; Св. Феодоры; Иоанна Предтечи в Трулло; Богородицы Кириотиссы, Святого Андрея в Крисе.
- **Монастыри:** Вседержителя, Студийский, Хора, Мирелейон, Липса.
- **Генуэзские башни:** Галатская (1349 г.) на высоком холме в районе Галата.

на Западную и Восточную. Западная Римская империя распалась на несколько варварских королевств в 476 г., а Восточная, Византийская империя продержалась еще почти тысячу лет. В течение долгого времени это был самый большой, процветающий и культурный город Европы.

При византийском императоре Юстиниане I (правил в 527–565 гг.) была сделана попытка реставрировать империю, то есть отвоевать земли бывшей Западной Римской империи, и это даже частично удалось, но удержать захваченные территории все равно не получилось. Правление Юстиниана вошло в историю не только военными победами и разработкой нового Юстинианова кодекса римского права, но также самым крупным за историю Константинополя и вообще Византии «восстанием Никея» в 532 г. и первым зарегистрированным случаем пандемии чумы. Восстание «Никея» началось на ипподроме во время скачек как банальная потасовка болельщиков («синие» — венеты, «зеленые» — прасины), но после казни зачинщиков обе

ипподромные партии фанатов объединились против императора, припомнив ему и налоговый гнет, и притеснение язычников. В итоге погибло около 35 000 человек, сгорело множество домов (в том числе сильно пострадали императорский дворец и первое здание собора Святой Софии, которое сразу начали отстраивать заново, больше и пышнее прежнего). Очевидцы писали: «Сама империя, казалось, находилась на краю гибели». Бунтовщики выдвинули свою кандидатуру в императоры, Юстиниан готов был бежать, и только чудом, благодаря оперативному вмешательству одного влиятельного придворного, быстро подкупившего большинство сенаторов, восстание было подавлено. А «Юстинианова чума»


### ЛЮБОПЫТНЫЕ ФАКТЫ

- По указу Константина всем переселенцам, купившим или построившим дом в новой столице, бесплатно полагались зерно, масло, вино и хворост. Эта «продовольственная премия» выдавалась около полувека и сыграла большую роль в притоке в Византий новых жителей из числа ремесленников, моряков и рыбаков.

### ДОСТОПРИМЕЧАТЕЛЬНОСТИ

- **Природные:** залив Золотой Рог с природными гаванями Просфорион и Неорион (существовали в античности), Босфор.
- **Культурно-исторические Римско-Византийского периода:** Большой, или Святой, дворец — главная резиденция византийских императоров с 330 по 1081 г. Не сохранился, находки с места раскопок выставлены в Музее дворцовых мозаик. Новый, или Малый Влахернский, дворец — руинированный трехэтажный дворец, построенный во Влахернах в начале правления Палеологов (XI в.). Ипподром 120 x 450 м вместимостью до 100 тыс. чел. (начат в 203 г. при Септимиусе Севере, перестроен в 330–334 гг.), с обелисками Феодосия (древнеегипетский обелиск фараона Тутмоса III 1460 г. до н. э.), Змеиной колонной (из дельфийского святилища Аполлона, переплавлена из бронзовых щитов персов после победы 479 г. до н. э.) и обелиском Колосс Константина (X в.). Готская колонна (III или IV в.), римская триумфальная колонна Константина (330 г., на месте разрушенного форума Константина), колонна Маркиана (V в.). Цистерна Базилика (330-е — 532 г., подземное водохранилище на 80 000 м³ воды площадью 145 x 65 м, с 336 8-метровыми разномасштабными колоннами из античных храмов). Акведук Валента (368–375 гг., длина ок. 1000 м, высота до 26 м).





Цистерна Базилика — подземное водохранилище, чей свод поддерживает 336 разномастных античных колонн.




Голова Медузы в основании колонны цистерны Базилики перевернута «от глаза».

попала в Константинополь по торговым путям из Эфиопии или Египта в 541 г., достигла апогея к 544 г. и уничтожила около 40% населения города (по свидетельствам современников ежедневно умирало по 5000, иногда до 10 000 человек); болезнь охватила всю территорию цивилизованного мира и продлилась, проявляясь отдельными вспышками, до 750 г.

Следующим критическим моментом в истории Константинополя стало его страшное разграбление во время IV Крестового похода, когда погибла масса культурных ценностей, в том числе христианских святынь. Хотя в тот раз Византийская империя пала не от рук сарацин, а от христианских рыцарей, спонсированных дожем Венеции. Отчасти это была карательная экспедиция в отместку за разрушенный венецианский квартал и тысячи венецианских купцов, брошенных в Константинополе в тюрьму в 1171 г.

На период с 1204 по 1261 г. Константинополь становится столицей Латинской империи, а православного первосвященника сменил католический. После восстановления династии Палеологов и Византийской империи венецианских купцов в Константинополе потеснили генуэзцы. Они поселились на северном берегу Золотого Рога, в районе Галата, выстроили высокую башню и отгородились стеной. В Средние века большая часть доходов от константинопольской торговли перешла в руки генуэзцев. Более того, даже после падения Константинополя и крушения Византийской империи в 1453 г. предприимчивые итальянские купцы смогли договориться с Османской империей о ненападении и свободной торговле.

При Османской империи (1453–1922 гг.) Константинополь начали называть Стамбулом, но официально он был переименован только в 1930 г. в ходе реформ Ататюрка.



Акведук Валента, соединивший два холма Константинополя в период правления императора Валента приблизительно в 368–375 гг.

#### ❏ ЛЮБОПЫТНЫЕ ФАКТЫ

■ Желая ускорить строительство столицы, император обязал всех владельцев недвижимости в городах на Чёрном море обзавестись еще домом в Византии (только при выполнении этого условия владельцы недвижимости могли завещать свое имущество наследникам). Поощряя переселение в новое место жителей из разных римских провинций, Константин предоставил им особые условия и льготы. Многих имперских сановников переводили сюда насильно (не правда ли, напоминает перенос столицы из Москвы в Санкт-Петербург Петром I?).

■ Римские историки не раз с неодобрением отмечали склонность эллинов к междоусобицам. Так, историк Геродиан, подводя итоги своему описанию вспыхнувших после победы Септимия Севера над Песценнием Нигером расприх в малоазиатских провинциях, написал: «... и это не вследствие какой-либо вражды или, напротив, расположения к воюющим государям, но из ревности, зависти, ненависти друг к другу и желания уничтожить своих же соплеменников. Это — старинная болезнь эллинов, которые, постоянно находясь в раздорах и стремясь истребить тех, кто казался выделяющимся из других, погубили Элладу». Если так, то «восстание Ника» только подтвердило, что Константинополь был исключительно эллинским городом...

■ В ходе территориальной экспансии языческой Киевской Руси на юг во второй половине IX–X вв. с целью получить контроль над торговым путем «из варяг в греки» русы совершили несколько походов на Византию. В 860 г. русы под предводительством киевских князей Аскольда и Дира совершили единственный удачный набег на столицу империи с моря (Царьград не был захвачен, но русы увезли богатую добычу). Поход на Царьград князя Олега в 907 г. документально не подтвержден, походы князя Игоря 941–944 гг. закончились подписанием мирного военно-торгового договора, остальные окончились поражением для Руси.

■ Иконе Влахернской Богородицы приписывалось чудесное спасение Константинополя во время осады аварами в 626 г. (явление на стенах города женщины в драгоценном уборе напугало аваров), арабами в 718 г., русами в 864 г. и болгарами в 926 г. Во время осады сарацинами в 910 г. Богородица явилась молящимся в храме и простерла над Константинополем белый покров (омофор) — в честь этого события установлен православный праздник Покрова Пресвятой Богородицы.