

АТЛАС

ЦЕЛЫЙ МИР В ТВОИХ РУКАХ


ПАМПАСЫ

Целина Южного
полушария



254

НЕКРОПОЛЬ АБУСИРА



АНДХРА-ПРАДЕШ

АВИНЬОН



ЧЕРНОВИЦКАЯ ОБЛАСТЬ

ОСТРОВ МАККУОРИ

16+

00254

ISSN 2075-0536
9 772075 053779

DeAGOSTINI

КАРТЫ ■ СОБЫТИЯ ■ ДОСТОПРИМЕЧАТЕЛЬНОСТИ

АТЛАС

ЦЕЛЫЙ МИР В ТВОИХ РУКАХ

ВЫПУСК № 254. СОДЕРЖАНИЕ



Египет, некрополь Абу-Сира. Базальтовая статуя фараона Нефереру (ок. 2456–2443 г. до н. э.). Древнее царство, V династия



Франция. Авиньон. Шпили над воротами Папского дворца.



Австралия. Остров Маккуори. Королевские пингвины на пути к месту, где живет их колония.

ПАМПАСЫ:

Пампасы — южноамериканские степи, во многом схожие с североамериканскими и евразийскими. Когда европейцы только начинали осваивать бескрайние просторы пампы, трава здесь была густа и высока. Потребовалось не так уж и много времени, чтобы степи распахали фермеры, а траву съели мясные бычки, которых пасли отчаянные пастухи-гаучо. Теперь траву для скота выращивают специально, а подлинная пампа оказалась загнанной в узкое пространство полосы безопасности железных дорог.

НЕКРОПОЛИ МЕМФИСА. ЧАСТЬ II. АБУСИР:

Второй к югу от Гизы некрополь Мемфиса на западном берегу Нила в Египте. Здесь находилось 14 пирамид царей V династии, а также храмы, другие пирамиды и гробницы. Только четыре из пирамид Абусира сохранились среди руин остальных построек в относительно неплохом состоянии. Они уступают пирамидам Гизы и по величине, и по степени сохранности, но их значимость для истории несколько не меньше.

АНДХРА-ПРАДЕШ:

Своим появлением на политико-административной карте Индии штат Андхра-Прадеш обязан говорящим на языке телугу индийцам. Именно они настояли на создании штата с центром в городе Хайдарабад. Правда, после административных изменений штату приходится делить древнюю столицу с соседней Теланганой.

АВИНЬОН:

Даже по прошествии нескольких веков французский город Авиньон все так же называют «папским» — в память о событиях, которые повлияли на историю всей Западной Европы. Знаменитое «папское сидение» в Авиньоне, куда вынужденно перенесли Святой Престол, стало самой яркой страницей в биографии не только Авиньона, но и всего Прованса.

ЧЕРНОВИЦКАЯ ОБЛАСТЬ:

Черновицкая область — образец редкого смешения огромного количества языков. За свою историю черновицкая земля успела побывать под властью всех соседних государств, прежде чем оказалась в независимой Украине. Края эти знают немало легенд об отважных воинах и прекрасных девах, что медленно старились в маленьких домиках, поджидая любимых из похода... Пожалуй, больше всего легенд помнят стены Хотинского замка, не раз обгаренные кровью...

МАККУОРИ:

Островок Маккуори оказался на полпути между двумя континентами: принадлежит он Австралии, а флора и фауна здесь — сплошь антарктические. Здесь гнездятся миллионы и миллионы птиц, выбирающих именно этот клочок земли для выведения потомства. Все бы хорошо, но все они едва не погибли: постарались не только люди, добывавшие пингвиний жир, но также крысы, кролики и кошки, которые были завезены на остров. Впрочем, их судьба оказалась более плачевной: все они были истреблены защитниками местной фауны.

«АТЛАС.
Целый мир в твоих руках»

Выпуск № 254, 2014
Еженедельное издание

РОССИЯ

Издатель, учредитель, редакция:
ООО «Де Агостини», Россия
Юридический адрес:
105066, г. Москва, ул. Александра Лукьянова, д. 3, стр. 1.
Письма читателей по данному адресу не принимаются.

Генеральный директор: Николаос Скилакис
Главный редактор: Анастасия Жаркова
Финансовый директор: Наталия Василенко
Коммерческий директор: Александр Якутов
Менеджер по маркетингу: Михаил Ткачук

Свидетельство о регистрации средства массовой информации в Федеральной службе по надзору в сфере связи и массовых коммуникаций
ПИ № ФС 77-44668 от 20 апреля 2011 г.

Уважаемые читатели!
Для вашего удобства рекомендуем приобретать выпуски в одном и том же киоске и заранее сообщать продавцу о вашем желании покупать следующие выпуски коллекции.

Для заказа пропущенных номеров и по всем вопросам, касающимся информации о коллекции, заходите на сайт www.deagostini.ru, по остальным вопросам обращайтесь по телефону бесплатной «горячей линии» в России:

8-800-200-02-01;

Телефон «горячей линии» для читателей Москвы:

8-495-660-02-02

Адрес для писем читателей:
Россия, 600001, г. Владимир, а/я 30,
«Де Агостини», «Атлас. Целый мир в твоих руках».
Пожалуйста, указывайте в письмах свои контактные данные для обратной связи (телефон или e-mail).

Распространение: ООО «Бурда Дистрибушен Сервисиз»

УКРАИНА

Издатель и учредитель:
ООО «Де Агостини Паблицинг», Украина
Юридический адрес:
01032, Украина, г. Киев, ул. Саксаганского, д. 119.
Генеральный директор: Екатерина Клименко

Свидетельство о государственной регистрации печатного СМИ Государственной регистрационной службы Украины КВ № 15131-3703Р от 30.04.2009 г.

Для заказа пропущенных номеров и по всем вопросам, касающимся информации о коллекции, заходите на сайт www.deagostini.ua, по остальным вопросам обращайтесь по телефону бесплатной «горячей линии» на Украине:

0-800-500-8-40

Адрес для писем читателей:
Украина, 01033, г. Киев, а/я «Де Агостини»,
«Атлас. Целый мир в твоих руках»
Украина, 01033, м. Київ, а/с «Де Агостині»

БЕЛАРУСЬ

Импортер и дистрибутор в РБ:
ООО «Росчерк», РБ, 220037, г. Минск, ул. Авангардная, 48а, литер 8/к. Тел./факс: +375 17 331-94-41.
Телефон «горячей линии» в РБ:

+375-17-279-87-87

(пн–пт, 9.00–21.00)

Адрес для писем читателей:
Республика Беларусь, 220040, г. Минск, а/я 224,
ООО «Росчерк», «Де Агостини»,
«Атлас. Целый мир в твоих руках»

КАЗАХСТАН

Распространение:
ТОО «КГП «Бурда-Алатау Пресс»

Рекомендуемая цена:
75 руб., 19,95 грн, 20 900 бел. руб., 390 тенге.
Издатель оставляет за собой право увеличить рекомендуемую цену выпусков.
Издатель оставляет за собой право изменять последовательность номеров и их содержание.

Отпечатано в типографии: ООО «Компания Юнивест Маркетинг», 08500, Украина, Киевская область, г. Фастов, ул. Полиграфическая, д. 10.
Тираж: 75 000 экз.
© 2010–2014 ООО «Де Агостини»

ISSN 2075-0536

Информация к иллюстрациям

Обложка: Пампасы. © DIOMEDIA

Пампасы: © DIOMEDIA

Некрополь Абусира: © DIOMEDIA; © AGEFOTOSTOCK

Андхра-Прадеш: © DIOMEDIA; © AGEFOTOSTOCK;

© GETTYIMAGES; © CORBIS

Авиньон: © DIOMEDIA; © AGEFOTOSTOCK

Черновицкая область: © DIOMEDIA; © GETTYIMAGES;

© RIANOVOSTI

Маккуори: © DIOMEDIA.

Дата выхода в России 27.12.2014.



ПРИРОДНАЯ ЗОНА
В ЮЖНОЙ АМЕРИКЕ



ПАМПАСЫ

Целина Южного полушария



ОБЩИЕ СВЕДЕНИЯ

Местонахождение: юго-восток Южной Америки, юг Аргентины, побережье Атлантического океана.

Административная принадлежность: Аргентина (провинции Буэнос-Айрес, Ла-Пампа, Санта-Фе, Энтре-Риос и Кордова), Уругвай, Бразилия (штат Риу-Гранди-ду-Сул).

Крупные города: Росарио — 948 312 чел. (2010 г.), Ла-Плата — 740 369 чел. (2010 г.), Санта-Фе — 415 345 чел. (2010 г.).

Язык: испанский.

Этнический состав: потомки европейцев — большинство, индейцы, метисы, мулаты и азиаты.

Религии: христианство (католицизм) — большинство, иудаизм, ислам.

Денежные единицы: аргентинское песо, уругвайское песо, бразильский реал.

Крупные реки: Парана, Уругвай.

Соседние страны и территории: на западе — предгорья Анд, на востоке и юге — Атлантический океан, на севере — саванна Гран-Чако.

ЦИФРЫ

Площадь: свыше 750 000 км².

Средняя высота над уровнем моря: 160 м.

Самая высокая точка: Сьерра-де-ла-Вентана (1300 м).

Пампасы — южноамериканские степи, бескрайние просторы, заросшие высокой и густой травой. Почвы здесь очень плодородны, и это обстоятельство едва не погубило пампу, когда до нее добрались европейские переселенцы и стали обрабатывать такие громадные территории, что коренным жителям — индейцам — и не мечталось.


ЛЕГЕНДАРНАЯ СТЕПЬ

Пампасы всегда играли важную роль в жизни местных жителей.

Для индейцев эти степи были отдельным необъятным миром, для испанских колонизаторов — огромными просторами для работы, для современных жителей региона — настоящей житницей.

Пампасы — уходящие за горизонт равнины Южной Америки, покрытые травяным ковром. Об особенностях рельефа этих степей, расположенных преимущественно в бассейне Ла-Платы, и указывает их название — с языка индейцев кечуа «пампа» переводится как «равнина». С севера к Пампасам подступает регион Гран-Чако, с юга — Патагония, с запада — Анды. К востоку от степного региона — Атлантический океан.

В индейской мифологии пампа ассоциировалась с бесконечностью жизни вообще и брэнностью существования в ней отдельного живого существа в частности. До появления европейцев здесь не водились лошади, и поэтому пампа казалась индейцам едва ли не Вселенной.



Пампасный олень, мирно пасущийся среди зарослей травы, для местных жителей в старину означал то же, что и бизон для индейцев Северной Америки: еду, одежду...



Пампасная трава кортадерия неприхотлива и выдерживает любую засуху, вырастая до трех метров в высоту.



Щетинистому броненосцу угрожает полное истребление: местные жители высоко ценят его мясо.

Пампа по типу ландшафтов, растительности, животного мира и по тому, как ее территории используют в хозяйственных целях, схожа со степями Евразии и прериями Северной Америки. Пампасы отличаются от степей Евразии разве что отсутствием отрицательных температур в зимний период.

Рельеф памп меняется от ровной, как стол, равнины к грядам холмов, обрывающихся в низину, в которой из-за высыхания воды сформировались солончаки, не дающие пробиться ни единой травинке. Перепад высот с северо-запада на юго-восток составляет около 480 м.

Когда испанцы открыли район пампы в XVI в., они были поражены тем, какие огромные открытые просторы предстали перед ними. Испанцы осваивали пампу и окрестные территории с переменными успехами: они закрепились в регионе, но аборигены пампасов успешно сдерживали экспансию испанцев и не раз прогоняли их из основанных ими городов.

За столетия освоения человеком пампы местная флора изменилась до неузнаваемости. Это было связано с тем, что местные земли славилась плодородностью, чем и пользовались местные жители. Большие по площади территории были отведены под пашни и сеяные пастбища. В результате естественная растительность была в значительной мере замещена сельскохозяйственными культурами, в том числе пшеницей. Человек изменил даже привычный

безлесный ландшафт пампасов, высаживая хорошо прижившиеся клен и тополь.

Однако, несмотря на то что большая часть пампы давно освоена человеком, кое-где в труднодоступных местах сохранились участки девственной природы. Также небольшие островки дикой растительности остались в полосах отчуждения железных и автомобильных дорог, по берегам рек.

Чем дальше от океана с его влажными воздушными массами, тем пампасы становятся все более засушливыми, а почвы — менее плодородными, появляется много солончаков. Между ними заметны каменистые участки, покрытые высокими — под три метра — колючими кустарниками.

Всех диких животных пампы можно разделить на три группы. Во-первых, те, кто могут быстро перемещаться в поисках воды и пищи: пампасный олень, пампасская кошка и нелетающая птица нанду. Во-вторых, те, кто могут жить, зарываясь в дерн и землю: нутрия, вискаша, броненосец. В-третьих, рогатый скот и лошади, которых завезли испанцы: животные чрезвычайно размножились и совершенно одичали.



Дарвинов нанду — один из представителей семейства нанду, крупных нелетающих птиц.



Пампасская кошка, или колоколо, несмотря на свои сравнительно небольшие размеры, — очень сильное и отважное животное, готовое вступить в схватку с любым противником.



Длинноногая сова — кроличий сыч — ночи проводит в норе, а днем высматривает добычу.



Достопримечательности

■ **Природные:** муниципальные заповедники Руфино, Костанера-Сюр, Сьерра-дель-Тигре, Эль-Курраль, Мар-дель-Плата, Мар-Чикита, национальные заповедники Лихью-Калел и Луро, природный заповедник Эстрикта-От-аменди, провинциальные заповедники Самборомбон, Ринкон-де-Ахо, биосферный заповедный парк Костеро-дель-Сюр, частные заповедники Эстансия-эль-Дестино и Кампос-дель-Туо, лагуны Лас-Тунас, дюны Атлантического побережья.

■ **Г. Лухан (Аргентина):** неоготическая базилика Девы Марии Луханской (1889–1937 гг.), Музейный комплекс Энрике Удаондо, аббатство Сан-Бенито.

■ **Г. Санта-Фе (Аргентина):** Национальный университет Побережья (1889 г.), Муниципальный театр (1905 г.), тоннель имени Рауля Уранга-Карлоса Сильвестра Бегниса (под рекой Парана, 1969 г.), Центр космического наблюдения, зооэкспериментальная станция Фермерское хозяйство «Эсмеральда», Исторический парк района Каяста.

Природная область пампасы находится в Южной Америке, в основном в центре и на востоке Аргентины, частично — в Уругвае и Бразилии, между 29–39° ю. ш. Природные границы пампасов: с востока на запад — от побережья Атлантического океана до предгорий Анд, с севера на юг — от гор Сеерас-де-Кордова и за реку Рио-Негро.

КОРМИЛИЦА АРГЕНТИНЫ

Значительная часть аргентинского урожая пшеницы и кукурузы выращивается в пампасах.

Пампа и в наши дни является жизненно важным сельскохозяйственным регионом. Особенно процветают заводчики скота, так как здесь удобно сеять кормовые травы.

Пампасы — главный экономический район Аргентины. Здесь находится около 85% посевов пшеницы и кукурузы, свыше 60% поголовья скота. Большая часть продукции сельского хозяйства пампасов предназначена для экспорта, в основном — в страны Европы.

Все же задача по выращиванию урожая не так легка в этих краях, как кажется. Обработка земли пампы требует значительного орошения, что возможно не везде из-за удаленности рек. К тому же влажные воздушные массы в этих местах капризны и запросто могут освободиться от влаги прямо над океаном, не добравшись до пампы.


Начиная с XVII в. в пампасах сформировался совершенно особый тип местного

населения — пастухов-гаучо: потомков от браков европейцев с индейцами, но с преобладанием крови последних. Гаучо

постоянно живут на природе, отличаются невероятной выносливостью и силой, а также гордостью на грани заносчивости.



Труд пастухов-гаучо очень тяжел, и справиться с ним в состоянии только очень сильный и ловкий человек.



112-метровый кафедральный собор Непорочного Зачатия в аргентинском городе Ла-Плата — один из крупнейших римско-католических соборов в Латинской Америке.

☀ КЛИМАТ

От субтропического до континентального.
Средняя температура января: +19–24°C.
Средняя температура июля: +6–10°C.
Среднегодовое количество осадков: 800–950 мм, на западе — 300–500 мм.
Относительная влажность воздуха: 60%.
 Сильный южный ветер памперос и северный — нортес.

📊 ЭКОНОМИКА

Полезные ископаемые: нефть, природный газ.
Промышленность: нефтеперерабатывающая, нефтехимическая, пищевая (мясохладобойная, мукомольная).
 Морской порт (Ла-Плата).
Сельское хозяйство: растениеводство (зерновые — пшеница, ячмень и кукуруза, кормовые травы, виноградники), животноводство (крупный рогатый скот, коневодство, овцеводство).
Сфера услуг: туристические, транспортные, торговые.

В наши дни территория пампасов заселена довольно плотно: здесь сосредоточено три четверти населения Аргентины. Самый большой город посреди аргентинских пампасов — Росарио, он же — третий по численности в стране.

📌 ЛЮБОПЫТНЫЕ ФАКТЫ

■ В научной литературе встречается особый термин «злаковник», которым обозначают тип травянистой растительности с преобладанием или значительным участием в травостое злаков. Кроме южноамериканских пампасов к злаковникам относят степи бывшего СССР, венгерские пушты, прерии Северной Америки, травянистые пространства Южной Африки, Австралии и Новой Зеландии.

■ Пампасная трава кортадерия очень неприхотлива, быстро приспосабливается к изменениям среды, почему и стала распространенным во всем мире декоративным растением. Кусты пампасной травы могут достигать высоты 3 м, расти до 40 лет и долее. Каждое растение способно дать в течение жизни более миллиона семян, и во многих странах, куда она была завезена, ее считают опасным сорняком.

■ Местные жители придумали производное от названия пампасов — «памперо», что означает сильный холодный ветер в районе эстуария Ла-Плата, дующий с юго-запада в период с июля по сентябрь и сопровождаемый сильнейшими грозами. От поведения памперо зачастую зависит урожай: памперо налетает с необыкновенной быстротой и вызывает сильные похолодания, заморозки и даже выпадение снега.

■ В 1812 г. в Росарио был впервые поднят национальный флаг Аргентины. В память об этом событии в центре города установлен обелиск.

■ Флаг города Ла-Плата (Аргентина) — вероятно, единственный в своем роде: он представляет собой схематический план городских улиц, кварталов и площадей.

■ Рек и озер в пампасах мало, и поэтому фермеры в основном используют подземные воды, находящиеся на глубине от 30 до 150 м.

■ Неофициальной столицей гаучо считается аргентинский городок Сан-Антонио-де-Ареко: здесь находится музей гаучо, и ежегодно в начале ноября проводится традиционный фестиваль с состязаниями в верховой езде, танцами и приготовлением асадо — мяса по-аргентински.

Это важный железнодорожный узел (в пампасах — три четверти всей железнодорожной сети Аргентины) и морской порт. Это океанские ворота пампасов: морские суда добираются до Росарио по реке Парана, на которой он стоит. Росарио известен во всем мире как город, где появился на свет латиноамериканский революционер и команданте Кубинской революции Эрнесто Че Гевара (1928–1967 гг.).

Следующий по величине — аргентинский город Ла-Плата. Город строился специально как столица провинции Буэнос-Айрес и был заложен в 1882 г.: эта дата считается годом основания Ла-Платы. В плане город представляет собой набор геометрических фигур, из которых складываются городские кварталы и площади. Экономика

города целиком зависит от обслуживания городских учреждений и торговли.

На сотню лет старше город Лухан, прозванный в народе «Столицей веры»: здесь находится неоготическая базилика Девы Марии Луханской — святой покровительницы Аргентины и ежегодно бывает до шести миллионов паломников со всей страны.

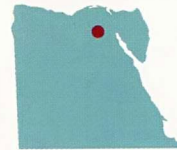
Третий по численности пампасский город Санта-Фе — торговый, финансовый и транспортный центр богатого сельскохозяйственного района, специализирующегося на производстве зерна, растительного масла и, разумеется, говядины. Однако равнинное положение города имеет один ощутимый недостаток: время от времени река Рио-Саладо переполняется в результате проливных дождей, что приводит к катастрофическим наводнениям.



Так выглядит сегодня некогда дикая пампа: все мало-мальски пригодные для обработки земли или распаханые, или превращены в пастбища для крупного рогатого скота.



АФРИКА

НЕКРОПОЛИ
МЕМФИСА. ЧАСТЬ II

НЕКРОПОЛЬ АБУСИРА

«Город мертвых» V династии



*Руины припирамидного заупокойного храма
и самой пирамиды фараона Сахуры в Абусире.*

ОБЩИЕ СВЕДЕНИЯ
Второй по значению (после Гизы) некрополь Мемфиса, относящийся к Древнему царству и его V династии. Объект Всемирного наследия ЮНЕСКО с 1979 г.
Ближайший населенный пункт: селение Абусир эль-Мелек.
Язык: арабский.
Денежная единица: египетский фунт.
Ближайший аэропорт: Каир (международный).

ЦИФРЫ

Сторона основания пирамиды Нефериркары Какаи — 104 м, первоначальная высота — более 73 м, современная высота — около 44 м.
Сторона основания пирамиды Ниусерра — 81 м, первоначальная высота — 51,5 м.
Сторона основания пирамиды Сахуры — 78,75 м, первоначальная высота — приблизительно 47 м.

КЛИМАТ

Аридный (пустынный).
Средняя температура января: +13,5°C.
Средняя температура июля: +28,5°C.
Среднегодовое количество осадков: 16 мм.



ЭКОНОМИКА

Туризм.

В «ДОМЕ ОСИРИСА»


Большинство построек Абусира сегодня предстают как развалины, отчасти занесенные песком или погруженные в него почти полностью. Но за этим их печальным обликом кроется и слава, и высокое искусство.

Катакомбы Бусириса (греческое название Абусира) упоминал еще римский историк Плиний Старший (между 22 и 24 гг. н. э. – 79 г. н. э.). Первое египетское название Абусира — Джеду. Затем — Пер-Усир-неб-Джеду. В этом городе, центре IX нижнеегипетского нома Раннего царства, поклонялись божеству Анеджти, символу двуединства Верхнего и Нижнего Египта. Атрибутами Анеджти были два пера на голове, посох и плеть в руках — символы странника. Ему был посвящен и символический столб джед, игравший важную роль в обрядах плодородия. Позднее Анеджти был отождествлен с Осирисом, богом возрождения, плодородия и повелителем загробного мира, фетиш которого также джед. Отсюда и Бусирис-Абусир — «Дом Осириса».

В Абусире уцелели 14 ступенчатых пирамид V династии (ок. 2504–2347 гг. до н. э.). Лучше других сохранились

пирамиды фараонов, носивших имена Сахура (правил в 2487–2477 до н. э.), Нефериркара Какаи (правил ок. 2475–2465 гг. до н. э.) и Ниусерра (правил ок. 2458–2422 гг. до н. э.). Сахура и Нефериркара были братьями-близнецами, детьми основателя династии Усеркафа (правил в 2498–2491 гг. до н. э.).


Пирамиды Абусира существенно отличаются от пирамид Гизы. Абусирские — гораздо меньше, их каменные блоки — из местного известняка, более низкого качества, чем в Гизе, камни, перемешанные со щебнем, отесаны грубо, для их соединения использовался раствор, а камни Гизы укладывались без него. Однако есть у некрополя в Абусире и некоторое превосходство над несравненной Гизой: здешние пирамиды, практически все, имели не только припирамидные заупокойные храмы, но и были окружены целыми комплексами других построек.



Каменный рельеф из заупокойного храма фараона Усеркафа: аисты среди папирусов.



Так выглядит в наши дни то, что осталось от пирамиды фараона Нефериркары.



Вид на Абусир с вершины пирамиды Ниусерра. В центре — заупокойный храм фараона.

Было бы большим упрощением пытаться найти одно универсальное объяснение тому, почему в Абусире произошло такое резкое падение уровня строительных работ. Вероятно, у фараонов V династии было просто меньше средств. Возможно, по сравнению с фараонами IV династии их преемники V династии имели уже меньше власти, постепенно уступая ее жрецам: жрец в Древнем Египте не только служитель культа, но и министр, банкир, целитель, писец и т. д. (В Абусире мастабы высших жрецов-сановников имели искусную отделку.) Свою роль здесь смогли сыграть и личные качества царей V династии. Если в некоторых источниках фараон IV династии Хеопс (Хуфу) характеризуется как жесткий, порой даже жестокий, и равнодушный к нуждам своих подданных тиран, то фараон V династии Неферефра,

в папирусах его времени, представлен исключительно как человек великодушный, милосердный и в отличие от Хеопса понимавший, что данная ему власть обязывает его заботиться не только о величии собственной загробной жизни, но и чтобы все люди в его царстве жили, не зная нищеты. А скорее всего, в Абусире данные предполагаемые обстоятельства действовали в совокупности. Это, в частности, доказывает тот факт, что в пределах Древнего Египта никогда ничего подобного комплексу в Гизе уже не строилось, а вот пирамиды и храмы Абусира, напротив, были образцами стиля, вкуса и технологий для последующих построек царских надгробий и заупокойных храмов. Есть и еще одна

версия, почему так получилось. Она любопытная, но спорная, как и многое, что касается Древнего Египта. Согласно этой точке зрения подземные помещения пирамид Абусира — нечто вроде бункеров, оборудованных всем необходимым по понятиям того времени гораздо более капитально, чем камеры пирамид Гизы. Отсюда делается вывод, что у фараонов V династии, да и всех последующих династий, несколько изменилась сама концепция загробной жизни: ее стали относить в меньшей степени к небу, в большей — к земле. Храмы при пирамидах и в Абусире посвящались богу солнца Ра, но они стали значительно меньше, хотя и были наполнены предметами высокой художественной ценности.

❏ ЛЮБОПЫТНЫЕ ФАКТЫ

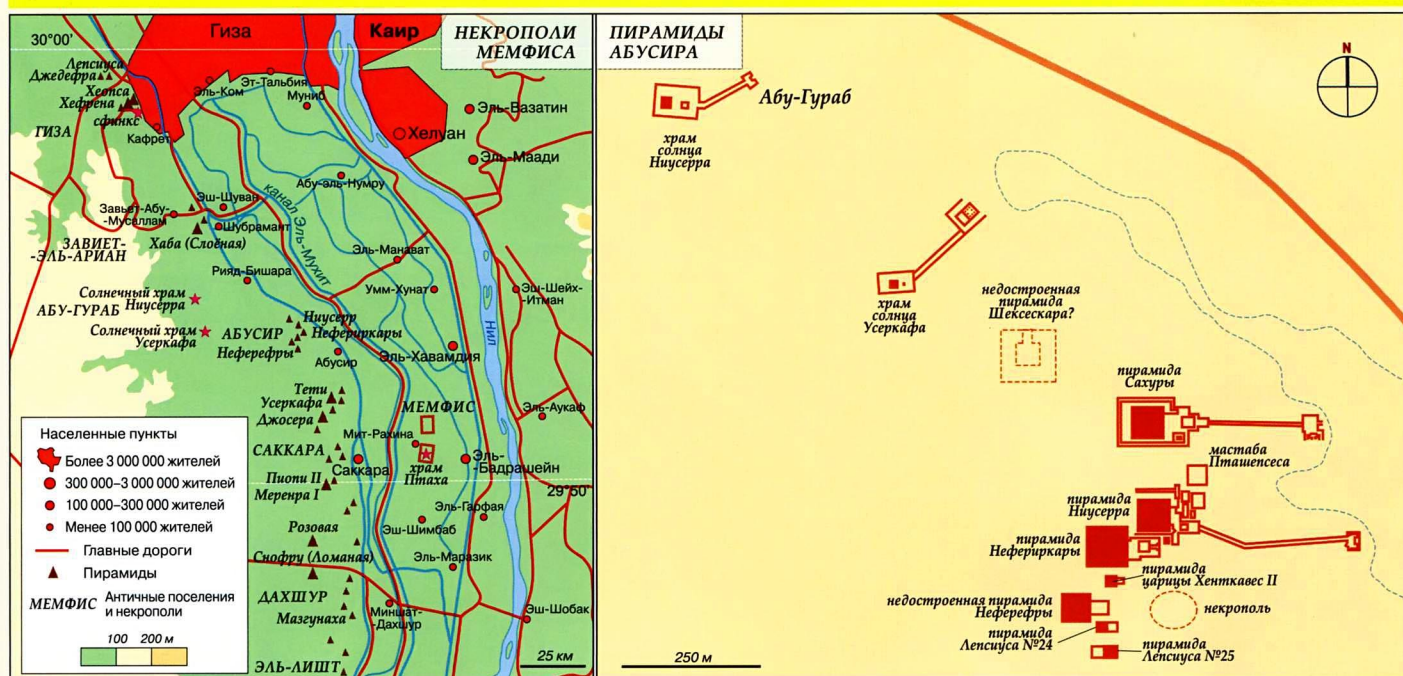
■ Как рассказывается в найденном в Абусире папирусе Весткар, фараон Сахура был сыном бога солнца Ра и смертной женщины, жены жреца Ра.

■ Хотя пирамида Неферефры была недостроена, в ней были обнаружены интереснейшие находки, среди них — несколько статуй фараонов Древнего Царства, а также несколько изображений фараона, сидящего на троне и держащего скипетр. Предполагается, что это или сам Неферефра, или Ранефереф.

■ В 2013 г. чешские археологи обнаружили гробницу и скелет царского лекаря и по совместительству жреца — Шепсескафнаха. Судя по некоторым деталям, богатому погребальному инвентарю, уже понятно, по мнению ученых, что это останки уникальной исторической личности. Но все найденные предметы требуется еще тщательно исследовать и расшифровать. Это не первая находка подобного рода чешской экспедиции. В 1998 г. чехи обнаружили хорошо сохранившуюся гробницу жреца VI в. до н. э. по имени Иуфаа с мумией в саркофаге, множеством фетишей и украшений.



Гробница-часовня Птаحتепсеса включала в себя колонный зал, открытый в центре и перекрытый по периметру. Плиты перекрытия не сохранились.



Древний Абусир, некрополь Мемфиса периода Древнего царства, следующий после некрополя Гизы, с захоронениями царей V династии и их вельмож, находится на песчаниковом плато западного берега Нила, на границе с пустыней Сахара, на юго-запад от Каира, в 9-11 км на юг от плато Гиза и в 5 км на северо-запад от Саккары. Рядом с этим «городом мертвых» располагается современная египетская деревня Абусир эль-Мелек.

АБУСИРСКИЕ ВЫСОКИЕ ТЕХНОЛОГИИ

Находки, сделанные археологами в Абусире, позволяют говорить о нем как о древнем интеллектуальном центре.

Во-первых, это знаменитые абусирские папирусы, относящиеся примерно к XXIV в. до н. э., и самые древние на сегодняшний день из сохранившихся на Земле папирусов. Первым, кто исследовал Абусир, был знаменитый немецкий египтолог Карл Лепсиус (1810–1884 гг.), в 1842 г. Какие-то фрагменты папирусов попались ему на глаза, но он сосредоточился на пирамидах. Узнав о папирусах, в 1893 г. на их поиски отправились другие немцы. И нашли довольно большое собрание свитков в двух «солнечных» храмах при деревне Абу-Гораб, недалеко от Абусира. Хотя те раскопки были нелегальными, позднее, в 1902–1908 гг., другой знаменитый немецкий археолог Людвиг Борхардт (1863–1938 гг.), более всего известный как «человек, нашедший Нефертити», квалифицировал их как документы времен Нефериркары, а затем и сам нашел большой блок аналогичных папирусов. В 1976 г. чешские археологи во главе с Мирославом Вернером, начавшие раскопки в Абусире в 1970 г., обнаружили более 2000 папирусов в гробницах фараона Неферефры и царицы Хенткаус II, матери двух фараонов — Неферефры и Ниусерры. Все эти папирусы — государственные

документы: распоряжения, договоры, отчеты. Сохранность их далеко не идеальна, но по ним все же можно узнать, что все дела в Абусире велись строго по законам, а контроль за расходом всех материальных ценностей и продовольственных запасов был строжайший. Как и государственный порядок — в папирусах есть расписание дежурств жрецов в храмах.

Во-вторых, необычайные, словно ниоткуда, как и в Гизе, взявшиеся технологии строительства. При обработке гранитных, базальтовых и диоритовых блоков использовались трубчатые сверла. Керн (то, что внутри трубки) после сверления при ударе по камню сбоку обламывался у основания и удалялся, при сверлении сквозного отверстия выпадал сам. Этот прием обработки камня используется и по сей день. Первым нашел следы такой технологии сверления британский археолог Уильям Питри (1853–1942 гг.). Более всего его поразило то, что риски (небольшие углубления-наметки для дальнейшего сверления) располагались по спирали с шагом в 1–2 мм. Такие следы можно увидеть на руинах храма у пирамиды Сахуры. Остается непонятным, как древним

египтянам удавалось создать колоссальную нагрузку на сверло (это должно было быть не менее двух тонн). Такой же

ДОСТОПРИМЕЧАТЕЛЬНОСТИ

- Пирамида Сахуры.
- Пирамида Нефериркары Какаи.
- Пирамида Ниусерры.
- Пирамида Хенткаус II.
- Пирамида Неферефры.
- Пирамиды № 24 и 25 Лепсиуса (условное название по фамилии археолога).
- Солнечный храм Сахуры.
- Солнечный храм Ниусерры.
- Солнечный храм Усеркафа.
- Незавершенная пирамида Усеркафа.
- Мاستаба Нефертханебти, жены Сахуры.
- Мастаба Нетжериренра, принца, сына Сахуры.
- Некрополь Ниусерры: мاستабы Птахшепсеса, визиря Сахуры, Птахшепсеса II, сына визиря, Уаш-Птаха — визиря Нефериркары Какаи, Усеркаф-Анкаха, управляющего делами царя, Тепеманкаха, управляющего дворцом.
- Мастабы «принцесс»: Кхамервернебти, Мерититес, неизвестной женщины, Кахотеп.
- Мастабы, датируемые более поздними эпохами, в которых, однако, имеются следы неоконченных древних пирамид: шахта гробницы Уджахорресна, XXVI (Саисская) династия и XXVII (Персидская) династия, шахта гробницы Иуфаа, XXVI (Саисская) династия, шахта гробницы Менекхибнекау, XXVI (Саисская) династия.
- Артефакты из Абусира можно увидеть в Египетском музее в Берлине, в музее Метрополитен в Нью-Йорке, в Египетском музее в Каире.



Каменный саркофаг жреца и управляющего дворцами Иуфаа.



Картуш фараона Сахуры из его заупокойного храма.

П ЛЮБОПЫТНЫЕ ФАКТЫ

■ В древнегреческих мифах упоминается египетский царь по имени Бусирис, сын Посейдона. Долгие девять лет на его земле властвовала жестокая засуха, пересох Нил. Царь обратился к оракулу с Кипра: что делать, чтобы отогнать беду? Тот сообщил ему, что все зло — от чужестранцев, и чем больше их будет убито, тем скорее наступит благоденствие. Предсказатель стал первой жертвой царя... Однажды по дороге в сады Гесперид в царство Бусириса заглянул Геракл. Когда его, связанного, подвели к жертвеннику, он порвал путы и убил Бусириса и его сына. В другом варианте мифа царя убила одна из Danaид, дочерей царя Даная. Эта история отражена в нескольких произведениях древнегреческих драматургов. А египтологи находят в ней параллель с египетским мифом об убийстве богом ярости Сетом Осириса, который вскоре воскрес.

■ Древнее название пирамиды Сахуры — Ха-Ба — переводят как «возвышение души» или «душа, являющаяся в свете». Есть и еще более пространственные и не менее красивые поэтические варианты перевода.

■ Фараон Сахура известен в истории как первый властитель, организовавший дальние военизированные морские экспедиции. Одну — в Финикию, другую — в Пунт (как называли тогда южную оконечность берега Красного моря, ныне принадлежащую Сомали). Результатом похода в Пунт стали 80 тыс. мер мирры, 6000 весовых единиц сплавов золота и серебра и 2600 стволов ценной древесины.

■ Жрец Пташесес, служивший семи царям, оставил об одном из них такую запись (правда, неизвестно о каком): «его величество позволил целовать свои ноги и не позволил целовать пол».

■ Записи на так называемом Палермском камне (потому что хранится он в музее Палермо) — обломке стелы из базальта, на котором выбиты имена всех фараонов Древнего царства и основные события их правления, начиная с I династии, обрываются на правлении Нефериркары. Это дало основание некоторым историками утверждать, что записи были составлены при нем. На обратной стороне камня есть записи о следующих правителях Египта, но как раз то, что именно на обратной, может не опровергнуть, а только подтвердить, что этот документ создавался при Нефериркаре. Как и аналогичный Каирский камень.

загадкой относительно необходимой на грузки остается и след, похожий на след дисковой пилы на одном из блоков черного базальта в храме Неферефры и гранитном блоке возле пирамиды Ниусерры. Распилы получались идеально ровными. Любые моторы, понятно, исключаются, но что за генератор энергии тогда здесь действовал?.. И не только здесь, кстати, и в Гизе тоже, и на некоторых других пирамидах Древнего Египта. Пока нет ответа.

В свете этих находок археологов пирамиды и храмы Абусира, пусть и не сохранившиеся в первозданном виде, осевшие и распавшиеся на отдельные фрагменты под действием времени, песков, эрозии, уже не воспринимаются, право, этиками «бедными родственниками» пирамид Гизы. Тем более что их связывает и такой

факт: юго-западные углы пирамид Хеопса, Хефрена и Микерина лежат на одной прямой — так называемой диагонали Гизы, указывающей точно на храм бога Солнца в Гелиополе, и такая же виртуальная и предельно точная диагональ, указывающая на тот же храм, объединяет пирамиды Сахуры, Нефериркары и Ранеферефа в Абусире.

На раскопках Абусира продолжает вести раскопки экспедиция Чешского института египтологии Карлова университета в Праге под руководством Мирослава Барты (р. в 1969 г.). С 1990 г. работает и экспедиция самого авторитетного в Японии университета Васэда. Огромный урон нанесли памятникам Абусира в 2011 г. банды вандалов-мародеров. После этого полиция Египта усилила охрану здесь, но археологи считают ее недостаточной.



Руины мастабы Пташесеса.



ЮЖНАЯ И ЮГО-ВОСТОЧНАЯ АЗИЯ

ШТАТ В ИНДИИ



АНДХРА-ПРАДЕШ

Столица вайшнавов



Дамба Пракасам на реке Кришна — самой большой в штате Андхра-Прадеш. Только после строительства этой дамбы прекратились катастрофические наводнения и появилась возможность орошать многочисленные рисовые поля.

ОБЩИЕ СВЕДЕНИЯ

Местонахождение: юго-восток полуострова Индостан.

Административный статус: штат в Индии.

Административное деление: 13 округов, 661 мандал.

Административный центр: город Хайдарабад — 6 809 970 чел. (2011 г.).

Крупные города: Вишакхапатнам — 1 730 320 чел. (2011 г.), Виджаявада — 1 048 240 чел. (2011 г.), Гунтур — 651 382 чел. (2011 г.), Варангал — 620 116 чел. (2011 г.), Неллору — 505 751 чел. (2011 г.), Раджамандри — 343 903 чел. (2011 г.).

Языки: телугу (официальный) — 83%, урду — 8,63%, хинди — 3,23%, тамильский — 1,01%, маратхи — 0,8%, каннада — 0,74%, ория — 0,44 %, малайялам — 0,08 %, прочие — 2,07% (2011 г.).

Этнический состав: телугу — 85%, прочие — 15% (2011 г.).

Религии: индуизм — 92,25%, ислам — 6,9%, прочие (христианство, джайнизм, сикхизм, буддизм, не определившиеся) — 0,85% (2011 г.).

Денежная единица: индийская рупия.

Крупные реки: Кришна, Годавари, Пеннер, Тунгабадра, Муси.

Крупный аэропорт: Хайдарабадский международный аэропорт имени Раджива Ганди.

Соседние территории: на юге — штат Тамилнад, на юго-западе — Карнатака, на северо-западе — Махараштра, на севере — Мадхья-Прадеш и Орисса, на востоке — Бенгальский залив Индийского океана.

«ДЖЕНТЛЬМЕНСКИЙ» ШТАТ

Андхра-Прадеш стал самостоятельным штатом в результате «джентльменского» соглашения.

Индийский штат Андхра-Прадеш располагается почти на юге Индостана, в том месте, где линия побережья Бенгальского залива глубоко вдается в полуостров.

Рельеф штата разнообразен: от низменных участков прибрежных равнин вдоль Бенгальского залива территория поднимается по восточным склонам горных хребтов Восточных Гат и далее занимает восточную часть Деканского плоскогорья. Исторически и географически в штате сформировались три региона: прибрежная низменность Андхра

с обширными дельтами рек Годавари, Кришна и Пеннер, горный регион Раяласима и Теленгана, занимающий внутренние территории плоскогорья Декан.

Главные две реки штата — Кришна и Годавари, впадающие в Бенгальский залив. Берега в области дельты Кришны, одной из самых протяженных рек Индии, покрыты очень плодородной почвой. Это древний сельскохозяйственный район и одно из мест, где зарождалась и формировалась индийская цивилизация. Однако река имеет силу не только созидающую, но и разрушительную: во время летних муссонов речные воды мчатся бурным потоком, смывая плодородную почву в Индийский океан.

Годавари — вторая по протяженности река Индии. Для индуистов она священна, к ней ведут пути паломников. На самой реке стоит большая ГЭС Раджамандри, от которой зависит вся экономика штата.

Упоминание о древней стране Андхра встречается в первых ведических текстах, относящихся к событиям VIII в. до н. э. В V–IV вв. до н. э. здесь процветало буддийское княжество Пратипалапура. В I в. до н. э. — III в. н. э. здесь существовало государство Андхра, которым правила династия Сатаваханов (Шатаваханов).



Священная река Кришна. На заднем плане — гидроузел Срисайлам, вблизи знаменитого храма Срисайлам.

ЦИФРЫ

Площадь: 160 205 км².

Население: 49 386 799 чел. (2011 г.).

Плотность населения: 308,3 чел/км².


Сельское население: 70,4% (2011 г.).

Самая высокая точка: гора Деводи-Мунда (Восточные Гаты, 1680 м).

Протяженность береговой линии: 972 км.



Воды Бенгальского залива вдоль побережья штата очень богаты рыбой, составляющей значительную долю в питании местных жителей.



Очень бурный водопад Этиоптала на реке Чандраванка образован сразу тремя речными потоками.

В V в. на территориях современного штата распространился язык телугу, а правители династии Вишнукундина присвоили ему статус государственного. Телугу по-прежнему распространен среди местных жителей.

В XII–XIII вв. произошло объединение всех земель династией Какатийя. В дальнейшем территория телугу не раз была захвачена мусульманами и вновь освобождалась. Здесь находилось мусульманское княжество Хайдарабад (1724–1948 гг.),

которое с 1798 г. находилось под британским протекторатом.

В 1947 г. была провозглашена независимость Индии. Индийской армии удалось почти бескровно сохранить Хайдарабад в составе страны, когда правитель княжества захотел провозгласить его суверенным государством.

Говорящее на телугу большинство населения настояло на создании отдельного штата Андхра-Прадеш со столицей в Хайдарабаде и добилось своего — в 1956 г. было достигнуто мирное «джентльменское соглашение».

Большие территориальные изменения произошли в штате, когда парламент Индии одобрил закон о реорганизации штата Андхра-Прадеш: из его состава были выведены 10 округов, образовавших новый

штат — Телангана, ставший 29-м штатом страны. Закон получил наименование Акт о реорганизации штата Андхра-Прадеш 2014 г. Он определил, что фактически город Хайдарабад остается столицей обоих штатов — на период не более десяти лет. Законодательное собрание Андхра-Прадеш объявило, что будущая столица штата будет построена в районе города Виджаявада. Немалую роль в выборе места новой столицы сыграл тот факт, что здесь — самое чистое в экологическом отношении место штата.

☀ КЛИМАТ

Тропический муссонный.

Средняя температура января: +22°C.

Средняя температура июля: +30°C.

Среднегодовое количество осадков: 500–850 мм.

Относительная влажность воздуха: 60%.



Храм в поселке Лепакши, где стоит храм, куда приходят верующие, поклоняющиеся Шиве в ипостаси Вирахары. На переднем плане — змея Шешин-ага над лингамом.

📊 ЭКОНОМИКА

ВВП: \$38 млрд (2012–2013 гг.), на душу населения — \$760 (2012–2013 гг.).

Полезные ископаемые: природный газ, алмазы, железная руда, уголь, бокситы, барит, слюда, доломит, медь, цинк, марганец, свинец, асбест, мрамор, гранит, поваренная соль.

Промышленность: легкая (текстильная и кожевенная), пищевая (рисоочистительная, маслобойная), стекольная, бумажная, табачная, фармацевтическая, химическая (удобрения), черная металлургия, машиностроение (железнодорожное, станкостроение, тяжелое электрооборудование, судостроение), высокие технологии, цементная.

Сельское хозяйство: растениеводство (рис, хлопок, манго, пшеница, красный перец, табак, сахарный тростник, арахис, джут), животноводство (птицеводство, овцы, буйволы).

Морские порты: Вишакхапатнам, Какинда, Мачилипатнам.

Морское рыболовство.

Гидроэнергетика (ГЭС Раджамандри).

Традиционные ремесла: ковроткачество дхурри, изделия из серебра, резьба по камню и красному дереву, роспись по ткани каламкари, изготовление кукол, ткани (икат), жемчужные украшения и металлическая инкрустация бидри.

Сфера услуг: туристические, транспортные, торговые.



Штат Андхра-Прадеш находится на юго-востоке полуострова Индостан и выходит к Бенгальскому заливу Индийского океана.

НА ШАГ БЛИЖЕ К КОСМОСУ


В штате Андхра-Прадеш находится Космический центр имени Сатиша Дхавана и пусковой центр Индийской организации космических исследований.

Главная этническая группа штата Андхра-Прадеш — телугу. Три четверти всего населения штата проживает в сельской местности и занято обработкой земли и выращиванием скота. Штат Андхра-Прадеш дает основной урожай риса (его прозвали индийским «рисовым горшком») и табака Индии, здесь самое большое поголовье домашнего скота, есть хорошо укомплектованный траловый флот. Промышленность развивается, опираясь на внутренние запасы железной руды и цветных металлов (штат занимает второе место в Индии по богатству полезными ископаемыми), а также на практически безграничные и недорогие людские ресурсы.

В штате находится космодром Шрихарикота, расположенный на одноименном острове в Бенгальском заливе. Здесь построен Космический центр имени Сатиша Дхавана — подразделение Индийской организации космических исследований.

Самое известное из мест паломничества в индуизме — святилище в город Тирупати. Там находится самый богатый индуистский храм мира —

храм Тирумалы Венкатешвары в честь одной из инкарнаций бога Вишну. Храм во все века находился под защитой, сначала правителей этого



Старт ракеты с индийского космодрома Шрихарикота на одноименном острове.

ДОСТОПРИМЕЧАТЕЛЬНОСТИ

■ **Природные:** национальный парк Шри-Венкатешвара, озеро-лагуна и орнитологический заповедник Пуликат, пещеры Борра (Восточные Гаты) и Белум (Курнул), долина Араку, водопады Талакона и Кунтала (Адилабад), остров Нагарджунаконда (река Кришна).

■ **Культовые:** индуистский храм Тирумалы Венкатешвары (Тирупати, 300 г.), храм Международного общества сознания Кришны (Анантапур), Аховалам (Курнул), храм Шивы (Калахастри).

■ **Г. Хайдарабад:** мост Пурана-Пул (Старый мост, 1578 г.), триумфальные ворота Чар-Минар («Четыре минарета», 1591 г.), крепость Голконда (XVII–XVIII вв.), мечеть Мекка-Масджид (XVIII в.), Османский университет (1918 г.), Городской театр (1962 г.), киностудия Толливуд (киностудия Рамоджи), гробницы султанов династии Кутбшахов, здание Законодательной ассамблеи, Научный центр Бирла, Музей Салар Джанг (музей искусства), Зоопарк Неру, национальный парк Махавир Харина Ванастхали, Ботанический сад.


■ **Г. Вишакхапатнам:** храм Венкатешвара Конда, горы Росс, Даргах Конда и Кайласагири, скальный уступ Дельфиний Нос, храм Симхачалам.

■ **Г. Виджаявада:** горы Индракиладри, храм Канакадурга, Юбилейный музей Виктории, дамба Пракасам (1855 г.).

■ **Г. Варангал:** озеро и храм Вхадракали (625 г.), храм Тысячи Колонн (1163 г.), форт Варангал (1261 г.), храм Раматпа, храм Хамачала Лакшми.



Мечеть Мекка в Хайдарабаде — одна из самых старых и больших во всей Индии. Кирпичи для ее постройки были привезены из Мекки.



Большинство населения штата Андхра-Прадеш — вайшнавы, и здесь же, в городе Тирумала, находится их главная святыня: храм Тирумалы Венкатешвары. Храм на холме Венкатадри — одном из семи холмов Тирумалы — стал местом паломничества индусов со всей страны и всего мира.

края, а затем — властей штата, почему и сумел сохранить свое богатство и приумножить славу во всем мире.

❗ ЛЮБОПЫТНЫЕ ФАКТЫ

■ Мост Пурана-Пул через реку Муси в Хайдарабаде, построенный во второй половине XVI в., — один из самых старых в Индии. Он давно не используется по назначению и служит городским овощным рынком.

■ Хайдарабад — центр кинематографа на языке телугу — Толливуда. Здесь находится крупнейшая в мире киностудия Рамоджи, которую ежегодно посещает более миллиона туристов.

■ Согласно старой легенде, свое название город Виджаявада получил в память о победе, одержанной богиней Дурга над демоном-быком Махиш: богиня изволила отдыхать здесь после утомительного сражения. На хинди «виджая» — «победа», «вада» — «город», отсюда — «Город победы».

■ В городе Вишакхапатнама находится скальный уступ Дельфиний Нос длиной 358 м, на вершине которого построен маяк, свет которого виден на расстоянии 64 км.

■ Название города Калахасты, или Шрикалахасты, в котором находится особо почитаемый шиваитами храм Шивы, составлено из наименований трех животных на санскрите: шри (паук), кала (змея) и хасты (слон). Древние легенды рассказывают, что все эти существа поклонялись Шиве именно здесь, за что и получили освобождение. Подтверждение тому — установленная в храме скульптура с изображением трех животных.

■ Общая протяженность автомобильных дорог штата — около 150 тыс. км, главное средство транспорта — автобус: местная компания общественного транспорта отмечена в Книге рекордов Гиннесса как крупнейший автобусный оператор в мире.

■ Ежегодно в июне в Хайдарабаде проходит праздник Мригасира, куда приезжают страдающие астмой. В качестве лекарства они получают мелкую пресноводную рыбку марал.

■ Храм Рамappa в Варангале — вероятно, единственный индийский храм, названный не в честь бога, а в память о построившем его зодчем.

Город Хайдарабад основан могольскими правителями в XVI в., и по индийским меркам он считается относительно молодым. В Хайдарабаде сохранилось очень много прекрасных дворцов, мечетей, гробниц и жилых домов, построенных еще при султанах. Сам город назван в честь халифа Али ибн Абу Талиба по прозвищу Хайдар (лев).

Хайдарабад — один из важнейших центров индийской промышленности, торговли и кустарных промыслов. Этот город — центр стремительно развивающейся индийской компьютерной индустрии, он конкурирует с Бангалором за звание столицы высоких технологий, главным образом в области программирования. Хайдарабад также является одним из центров научно-исследовательских и конструкторских организаций оборонно-промышленного комплекса Индии.

Среди прозвищ Хайдарабада — «жемчужный город»: на протяжении нескольких веков здесь находится рынок жемчуга любого размера и расцветки.

Самая большая проблема города — бытовые и промышленные отходы. 350 млн литров нечистот в день спускаются прямо в реку Муси, никакие усилия по очистке результат пока не дали.

Город Вишакхапатнама — второй по величине порт Индии (после Мумбаи) и второй по численности населения, известный как «морские ворота» штата: рыбная ловля — основной источник доходов тех жителей города,

кто не занят на металлургических заводах и в нефтехимии.

Несмотря на растущую долю промышленности в экономике города, Варангал остается крупным центром ткачества дхурри — изготовления классического хлопчатобумажного индийского ковра. Также в этом городе сохранилась старая традиция празднования фестиваля Какатийя: так горожане напоминают себе и миру о величии древней индуистской династии Какатийя, правившей в Южной Индии с 1083 по 1323 гг.



Очень экзотический способ уличной торговли бананами — прямо с мотоцикла.




ЗАПАДНАЯ ЕВРОПА

ГОРОД
ВО ФРАНЦИИ

АВИНЬОН

Папская
Франция



На протяжении веков все земли вокруг Авиньона — и сам город — принадлежали главе католической церкви. Так было с тех пор, как сюда переехала папская резиденция из Рима. Здесь жили и отсюда правили католическим миром как признанные папы, так и непризнанные, из-за чего статус самого Авиньона оказался весьма двусмысленным и город постоянно находился под угрозой осады и разорения претендентами на Святой Престол.

ОБЩИЕ СВЕДЕНИЯ

Местонахождение: Западная Европа, регион Прованс-Альпы-Лазурный Берег, департамент Воклюз.

Официальный статус: административный центр департамента Воклюз.

Язык: французский.

Этнический состав: французы, выходцы из Северной Африки.

Религия: протестантизм, католицизм, ислам.

Денежная единица: евро.

Крупная река: Рона.

Ближайший аэропорт: международный аэропорт Авиньон-Ком.

ЦИФРЫ

Площадь: 64,78 км².

Население: 90 194 чел. (2011 г.).

Плотность населения: 1392,3 чел/км².

Минимальная высота над уровнем моря: 10 м.

Средняя высота над уровнем моря: 66 м.

Максимальная высота над уровнем моря: 122 м.

Удаленность: 580 км к юго-востоку от Парижа, 229 км к югу от Лиона, 85 км к северо-западу от Марселя.

КЛИМАТ

Умеренный морской.

Средняя температура января: +5,5°C.

Средняя температура июля: +23,5°C.

Среднегодовое количество осадков: 700 мм.

Относительная влажность воздуха: 70%.

ОДИН ГОРОД — МНОГО ПАП

Самая яркая страница истории Авиньона — период, когда здесь находилась резиденция конкурентов папы римского.

Французский город Авиньон расположился в одном из самых живописных местечек Южной Франции, на берегу реки Рона.


Примерно 2,5 тыс. лет назад на месте нынешнего города, на возвышающейся над Роной скале, находилась крепость. Она была построена кельтско-лигурийским племенем каваров, соорудившим здесь большое поселение, которое и стало их столицей.

Во время завоевательного похода в Галлию римлянам не пришлось осаждать Авиньон: он сдался без боя в 121 г. до н. э. Римляне называли его Авеннио-Каварум (каварский Авиньон). Поначалу поселение входило в состав провинции Нарбоннская Галлия, в 49 г. он получил статус римского города. Это был


большой город, в нем было около 25 тыс. жителей. До наших дней здесь сохранились остатки римских построек.

С конца III в. Авиньон беспрестанно осаждают орды варваров, франков и алеманнов, а затем — вандалов, готов и бургундов. Последние основали здесь королевство и в V в. построили крепость.


Город еще не раз переходил из рук в руки, пока в XIII в. не оказался во власти прованского графа Карла Анжуйского. В середине XIV в. город был куплен папой Римским Климентом VI. Сделка была заключена с праправнучкой Карла Анжуйского королевой Иоанной Неаполитанской. Продан был Авиньон за чисто символическую плату в 80 тыс. флоринов (по современному курсу — несколько десятков тысяч долларов). По слухам, королева таким образом хотела



Авиньонский университет был основан еще в 1303 г. на базе медицинской и теологической школ.



Трогательная статуя ангелочка в Папском дворце — одна из многих, что украшают бывший приют пап.



Так выглядит вблизи Папский дворец, которому суждено было побывать впоследствии и тюрьмой, и местом казни, и казармой.

искупить перед церковью убийство законного мужа — принца Андрея Венгерского, задушенного в собственной постели.

ЭКОНОМИКА

Полезные ископаемые: песок для производства стекла.

Промышленность: легкая (шелкоткацкая, кожанно-обувная, мыловаренная), пищевая (мука, виноделие, оливковое масло, переработка фруктов и овощей), металлообрабатывающая.

Сфера услуг: туристические, транспортные, торговые.

ЛЮБОПЫТНЫЕ ФАКТЫ

■ При строительстве Папского дворца папы следовали католическому постулату «где папа, там и Рим», и отдельные элементы комплекса действительно напоминали римские сооружения: капелла в северном крыле посвящена Св. Иоанну Крестителю (аналогично Латеранской базилике), Новый дворец соответствует собору Св. Петра, восточное крыло прямо называется «Рим».

■ В колокольне Сен-Дидье церкви Сен-Пьер находится гробница Пьера Люксембургского (1369–1387 гг.) — католического кардинала и святого покровителя Авиньона.

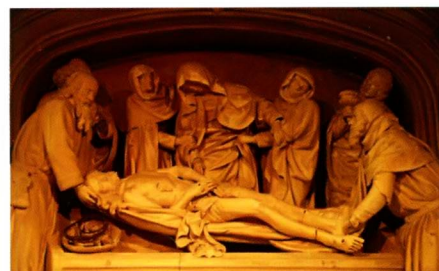
■ Энциклопедия Брокгауза и Ефрона (издание 1890–1907 гг.) внесла в статью о городе Авиньон совершенно неожиданное для академического издания замечание: «Авиньон славится красотой своих женщин».

Пребывание римских пап в Авиньоне в период между 1309 и 1378 гг. оказалось вынужденным. Причиной были войны, мятежи в Папском государстве, выступления римских аристократов против папы в самом Риме. За это время семь пап сменили один другого. В Авиньоне был построен громадный замок-резиденция пап, а также крепостные стены и бастиионы. Папы сделали для города немало: например, папа Бонифаций VIII открыл в Авиньоне университет. Но роскошная жизнь пап в окружении распутного двора вызвала негодование всей Европы. «Божьей карой» верующие посчитали эпидемию «черной смерти» — бубонной чумы, поразившей всю Европу и Авиньон во второй половине XIV в. Выжила лишь четверть горожан.


В 1378 г. папа Григорий XI хитро воспользовался затруднениями Франции во время Столетней войны и перенес Святой Престол обратно в Рим. Но и после этого город оставался под управлением папского легата, с благословения которого здесь были построены многие храмы и особняки. С 1378 по 1403 гг. Авиньон был еще и резиденцией трех антипап — признанных Францией, но не признанных Римом.

Покой нарушила Великая Французская революция, когда в 1791 г. Авиньон был захвачен новой властью, что вызвало кровавую стычку между сторонниками и противниками революции.

Когда революционные страсти утихли, Авиньон вернулся к прежней тихой провинциальной жизни.



Одно из величайших произведений искусства Франции: скульптура Девы Марии, оплакивающей Иисуса, в церкви Св. Петра.



Пусть от моста Сен-Бенезе наводнение оставило всего несколько пролетов, его сохранили как символ связи территории Франции и Папского государства.



Авиньон находится на юго-востоке Франции, в исторической области Прованс. Город стоит на левом берегу Роны и реке Дюранс.

ПРАЗДНИК ТЕАТРА В ПРОВАНСЕ

Ежегодный Авиньонский театральный фестиваль собирает десятки театральных трупп и множество зрителей со всего мира.

Как и в Средние века, город продолжает зарабатывать на изготовлении и продаже Италии вина, оливкового масла, муки, фруктов и овощей, кож и мыла. В наши дни туризм постепенно вытесняет промышленное производство.

Старинные пейзажи Авиньона сформированы в основном постройками XIV в., среди которых резко выделяется цепь городских укреплений с зубчатыми стенами, воротами и прямоугольными башнями.

В прошлом по количеству аббатств и отдельных церквей Авиньон не имел себе равных на всем Юге Франции: здесь их были десятки, всех монашеских орденов, некоторые монастыри сохранились до наших дней. Писатель Франсуа Рабле (1494–1553 гг.), гений литературных аналогий, восторженно называл Авиньон «звонящим городом»: в дни христианских праздников колокольный звон буквально заливал улицы.

Исторический центр города, который украшают авиньонский собор Нотр-Да-де-Дом, Папский дворец

и Авиньонский мост, в 1995 г. был внесен в Список Всемирного наследия ЮНЕСКО.

Кафедральный авиньонский собор Нотр-Дам-де-Дом — самый большой и знаменитый из всех храмов



Авиньонский театральный фестиваль с 1947 г. ежегодно проходит на открытых подмостках в глубине двора Папского дворца, а сам двор становится зрительным залом.

Достопримечательности

■ **Исторические:** Папский дворец (Старый дворец, 1335 г.; Новый дворец, 1345 г.; Большой зал аудиенций, 1345 г.; фрески XIV–XV вв.), крепостные стены и башни (1349–1368 гг.), замки Шатонейф-де-Гадань и Англь (Парк солнца и космоса).


■ **Культовые:** аббатства Сен-Агриколь (680 г.), цистерцианское женское Сен-Катрин (1254 г.), Сен-Клер (1250 г.), бенедиктинские Сен-Лоран (951 г.) и Сен-Веран (1140 г.), августинское Сен-Руф (1039 г.) и целестинское Сен-Пьер-де-Люксембург (1390 г.), романский авиньонский собор (Нотр-Дам-де-Дом, 1140–1160 гг.), готическая церковь Сен-Пьер (1325 г.), церковь Сен-Дидье (XIV в.).

■ **Архитектурные:** авиньонский мост Сен-Бенезе (1177–1185 гг., перестроен в XIII в.), архиепископский Малый дворец (1475 г., ренессанс), постоянные дворы и особняки (XV–XVIII вв.), отель Бертон-де-Крийон, бывший Монетный двор (1619 г.), здания эпохи Второй империи (улица Рю де ла Републик, 1852–1870 гг.).

■ **Культовые:** Музей живописи и археологии Кальве, Музей скульптуры, Музей Средневековья, Музей ювелирных изделий и колоколов, Музей декоративного искусства XVII–XVIII вв. Вуланд, Театральный музей Жана Вилара, Музей истории типографского и печатного дела Обанель.



В городе много крупных торговых центров, находящихся на пересечении автострад европейского значения.



Канал, заросший старыми деревьями, — украшение улицы Красильщиков.

«звнящего города». Большая его часть была построена в XII в., на Рок-де-Дом — скале, поднимающейся над Роной на 58 м. Собор неоднократно достраивали и перестраивали, отчего у него несколько асимметричный вид, в оформлении фасада смешались романский стиль и готика. Над западной

башней возвышается позолоченная статуя Богородицы. Собор был закрыт во время Великой Французской революции и вновь освящен в 1822 г.

Ниже авиньонского собора расположен готический комплекс Папского дворца, на холме с обрывистыми скалистыми склонами, с прекрасным видом на Рону. Папы тратили на возведение дворца большую часть доходов. Площадь его — около 15 тыс. м². Со своими 50-метровыми башнями здание подавляет своей массивностью, что должно было символизировать незыблемость папской власти. Каждый папа стремился сделать свой вклад в строительство: Климент VI построил Новый дворец, Иннокентий IV и Урбан V украшали покои фресками, Бенедикт XII попытался внести в комплекс элементы монастырской архитектуры (папа был ревностным членом ордена цистерцианцев).

После возвращения папы в Рим Папский дворец неоднократно горел, его осаждали мятежники, а во время Великой Французской революции его хотели просто снести, как Бастилию в Париже. Дворец использовали как тюрьму, пока в 1906 г. парижские власти не избавились от этой обузы, отдав его в частную собственность. Сегодня здесь располагается музей.

Авиньонский мост Сен-Бенезе, построенный в начале XII в., отличается значительными для своего времени размерами. В длину он достигает около 900 м и стоит на девятнадцати арках. Время и разливы Роны оказались

к нему безжалостны: сегодня от него остались четыре пролета и небольшая капелла на втором пилоне.

Всемирную славу принес городу проводимый с 1947 г. ежегодный Авиньонский театральный фестиваль. Участие в фестивале считается весьма престижным, представления даются в Папском дворце. Другое популярное событие в культурной жизни города — Международный фестиваль современного танца.

! ЛЮБОПЫТНЫЕ ФАКТЫ

■ Папы не жалели средств казны и сил прихотан на собственную безопасность: крепостные стены города сделаны толщиной более чем в три метра, башен построено тридцать, а улицы прокладывались намеренно узкими и извилистыми, что облегчало оборону города.

■ Авиньонская школа — художественная школа области Прованс, развивавшаяся в Авиньоне в XIV–XVI вв. благодаря тому, что художников поддерживал король анжуйской династии Рене Добрый (1409–1480 гг.) — меценат и человек творческого склада мышления.

■ Со Средних веков в Авиньоне сохранилась торговля песком отличного качества для производства дорогого стекла: его продажа давала большой доход папам, а сегодня его кораблями экспортируют в стеклодувные мастерские.

■ «Авиньонские девицы» — картина испанского художника Пабло Пикассо, написанная им в 1907 г. Принято считать, что именно с этого полотна началось направление в живописи, получившее наименование «кубизм».

■ В текстильной промышленности «авиньон» называют разновидность тафты, используемой для подкладки, и названа она по городу, где ее производят.

■ Городская легенда рассказывает, что строительство Авиньонского моста началось, когда мальчик-пастушок по имени Бенуа (позднее известный как Святой Бенезе, пастух в Бюрзе) в возрасте 12 лет получил божественное наставление построить мост в Авиньоне. Жители Авиньона сначала посмеялись над ним, но Бенуа поднял обломки скалы, который не смогли сдвинуть с места тридцать мужчин, и перенес его туда, где и был заложен мост Сен-Бенезе. Строительство моста началось в 1177 г., закончилось спустя восемь лет, 1185 г.



Памятник Жан Анри Фабру (1823–1915 гг.) — известному ученому и хранителю Авиньонского музея естествознания.



УКРАИНА

ЧЕРНОВИЦКАЯ ОБЛАСТЬ

ОБЛАСТЬ
НА УКРАИНЕ

Высокая равнина Украины



*Хотинский замок прославил Черновицкую область далеко за ее пределами.
Это не только памятник седой старины, но и место проведения красочного фестиваля
реконструкции средневекового быта.*

НАСЛЕДИЕ БУКОВИНЫ

Значительная часть современной Черновицкой области Украины наследует историю существовавшей на этих землях Северной Буковины.

Черновицкая область расположена на западе современной Украины. Юго-западную часть области занимают Карпаты, центральную — возвышенная равнина в междуречье Прута и Днестра. Эта область протянулась вдоль государственной границы Украины с Молдавией и Румынией.

Люди начали обживать долину реки Прут еще в период неолита: на территории области найдены поселения трипольской культуры, бронзового и железного веков. В I–V вв. на территории современной Черновицкой области жили племена антов.

Черновицкая область — часть Буковины, исторической области в Восточной Европе. Некогда единая, она оказалась разделе-

на на Северную Буковину, в которую входит Черновицкая область (без Хотинского, Кельменецкого, Сокирянского, Новоселицкого и Герцаевского районов), и Южную Буковину (жудец Сучава в соседней Румынии).

На территории Северной Буковины славянские селища VI–VII вв. обнаружены в 40 местах, а поселения VIII–IX вв. — в 150.

В X в. Северная Буковина входила в состав Киевской Руси.

После распада Руси на удельные княжества Буковиной правили Галицкие князья. Вероятно, при Ярославе Осмомысле (1153–1187) на реке Прут была построена крепость, ставшая в дальнейшем городом Черновцы. Крепость с торгово-ремесленным

поселением называлась Черн, или Черный город, видимо, из-за черных деревянных стен. Также сохранилось упоминание о Черне в известном летописном «Списке городов русских дальних и ближних». Развалины крепости сохранились до нашего времени возле современного села Ленковцы (ныне в городской черте Черновца).

Опустошенные татарскими нашествиями предгорья Карпат начинают заселять

ОБЩИЕ СВЕДЕНИЯ

Местонахождение: юго-запад Украины, Карпатский регион.

Область на Украине.

Административное деление: 11 районов, 11 городов.

Административный центр: город Черновцы — 263 287 чел. (2014 г.).

Крупные города: Сто-рожинец — 14 505 чел. (2012 г.), Новоднестровск — 10 774 чел. (2013 г.), Хотин — 9 692 чел. (2013 г.).

Этнический состав: украинцы — 75%, румыны/молдаване — 19,8%, русские — 4,1%, прочие (поляки, белорусы, евреи) — 1,1% (2001 г.).

Религия: Украинская греко-католическая церковь, Украинская православная церковь Киевского патриархата, Украинская автокефальная православная церковь, Римско-католическая церковь, пятидесятники, баптисты, Украинская православная церковь Московского патриархата, свидетели Иеговы, адвентисты седьмого дня, христиане веры евангельской, иудеи, мусульмане.

Языки: украинский, русский, румынский, польский.

Денежная единица: гривна.

Крупные реки: Днестр, Прут (с притоками Белым Черемошем и Путилой) и Сирет (с Малым Сиретом).

Соседние страны и территории: на севере — Тернопольская и Хмельницкая области, на востоке — Винницкая область, на западе — Ивано-Франковская область, на юго-востоке — государственная граница Украины с Молдавией, на юге — с Румынией.


ЦИФРЫ

Площадь: 8097 км².

Население: 908 540 чел. (2014 г.).

Плотность населения: 112,20 чел/км².

Самая высокая точка: гора Яровиц (Карпаты, 1565 м).



Село Жванец у слияния рек Жванчика и Днестра известно этой средневековой крепостью, впоследствии разрушенной татарами.



В здании бывшей резиденции православных митрополитов Буковины и Далмации в городе Черновцы сейчас находится Черновицкий национальный университет.

романоязычные пастухи валахи. Постепенно их становится все больше и больше, и равнинные местности между реками Днестр и Прут становятся валашскими. Горные районы современной Буковины остаются славянскими, но попадают под власть валахов. После падения Галицкого княжества, захваченного Польшей, местные русины предпочли перейти под власть православных валахов. В результате Буковина становится центром Молдавского

княжества. В Южной Буковине находится древняя столица Молдавии Сучава, монастырь Путна с гробницами князей и самые почитаемые древние монастыри Молдавии. Интерес соседних государств к черновицким землям был понятен. Буковина находилась на пересечении торговых путей из северо-западной Европы на Балканы и в Турцию, здесь рубили лучший лес во всей Европе, пригодный как для технических целей, так и для изготовления дорогостоящей мебели, а местные жители славились как искусные ремесленники.

В начале XVI в. Буковину захватила Османская империя. Наместники султана Блистательной Порты постоянно жаловались Стамбулу на то, что управлять здешними землями трудно из-за естественных препятствий в виде быстрых рек и скалистых гор, а также из-за «дикого нрава» местных жителей, отчаянно сопротивлявшихся турецкому владычеству.

В ходе Русско-турецкой войны 1768–1774 гг. Буковина была занята русской

армией. Однако, несмотря на блестящую победу России в этой войне, Буковина отошла к Австрии. Это была плата за австрийский нейтралитет в войне. Так Австрия получила новую территорию с помощью чужой победы, а Буковина на 144 года становится частью габсбургской монархии. Австрия, а затем и Австро-Венгрия, владели черновицкими землями вплоть до 1914 г. — начала Первой мировой войны, когда вся область была занята наступающими русскими войсками. После начала Гражданской войны в России Румыния воспользовалась ситуацией и в 1918 г. захватила Северную Буковину, заявив о «воссоединении всей территории Буковины в составе Румынии».

В 1940 г. в соответствии с Договором о ненападении между Германией и Советским Союзом от 1939 г. Северная Буковина была присоединена к СССР. В том же году была образована Черновицкая область в составе Украинской ССР. С 1991 г. она входит в состав Украины.

КЛИМАТ

Умеренно континентальный, с высотной зональностью.

Теплое лето, мягкая зима.

Средняя температура января: на равнине –4–5°C, в предгорьях –5–6°C, в горах –6–10°C.

Средняя температура июля: на равнине +18–2°C, в предгорьях +17–19°C, в горах +10–18°C.

Среднегодовое количество осадков: на равнине 450–700 мм, в предгорьях 600–800 мм, в горах 800–1400 мм.

Относительная влажность воздуха: 70%.

ЭКОНОМИКА

Полезные ископаемые: нефть, природный газ, гипс, мергель, мрамор, минеральные воды (Щербинцы, Черновцы).

Промышленность: пищевая, легкая, прибор- и машиностроение, деревообрабатывающая, химическая, металлообрабатывающая. Гидроэлектростанции (Днестровская ГЭС).


Сельское хозяйство: растениеводство (пшеница, кукуруза, ячмень, бобовые, сахарная свекла, картофель, кормовые культуры, овощи, фрукты — яблоки, сливы, груши, айва, черешня, грецкий орех, виноградарство), животноводство (мясомолочное, свиноводство, птицеводство).

Пчеловодство.

Прудовое рыбоводство.

Художественные промыслы: художественная вышивка, гончарные, керамические, изделия из дерева, ковроткачество, художественная вышивка, резьба по дереву.

Сфера обслуживания: туризм, транспорт, торговля.



Местность по берегам реки Прут заслуженно считается самой живописной во всей Украине.



Черновицкая область находится в западной части Украины, в пределах Приднестровской низменности (Поднепровье), на левобережье Днестра, в бассейне реки Десны.

МНОГОЯЗЫЧНЫЙ КРАЙ

Большинство населения Черновицкой области говорят на двух и более языках: украинцы и молдаване владеют русским языком, поляки — украинским, а пожилые украинцы не забыли румынский.

Жизнь в этих местах всегда осложнялась природными катастрофами. К примеру, частыми паводками, когда воды Днестра и Прута заливали равнину на много километров вокруг. Сегодня реками научились управлять после постройки нескольких крупных ГЭС и водохранилищ.

Все большую роль в экономике области играет туризм: сюда приезжают, чтобы

увидеть Карпаты, со склонами, заросшими елью, пихтой, буком, дубом и грабом. В лесах области живут олень, косуля, дикий кабан, медведь, рысь. Проводятся работы по разведению зубра, лани и фазана. В чистых реках живет стерлядь, дунайский лосось, форель, сом, лещ, голавль.

Черновицкая область — самая маленькая по площади область Украины.



Одна из архитектурных доминант города Черновцы — иезуитский костел в неоготическом стиле.

Достопримечательности

■ **Природные:** охотничье хозяйство «Зубравица» (Красноилыськ), озеро Горный Глаз, перевал Немчик, скала Каменная Богачка, или Заклятая Скала (Усть-Путила), и Жаба (Мариничи), пещеры Золушка (Подвирне) и Довбуша (Подзахарычи), природный парк «Вижицкий», водопады (река Виженка), заповедник «Кадубовская стенка».

■ **Исторические:** Хотинский замок (XIII–XIV вв.).

■ **Г. Черновцы:** Николаевская деревянная церковь (1607 г.), ансамбль Центральной площади (площадь Рынок, начало XIX в.), резиденция митрополитов Буковины и Далмации (Черновицкий Национальный университет имени Юрия Федьковича, вторая половина XIX в.), городская ратуша (1843–1847 гг.), кафедральный собор (1844–1864 гг.), Центральная площадь и Черновицкий театр (начало XX в.), Черновицкий краеведческий музей, Черновицкий художественный музей, Музей народной архитектуры и быта, Немецкое консульство (Медицинская библиотека, вторая половина XIX в.), Немецкий народный дом (1905–1909 гг.).

■ **Г. Стожинец:** римско-католический костел Святой Анны (1794 г.), Свято-Георгиевская церковь Румынской православной церкви (1829 г.), греко-католическая церковь Рождества Пресвятой Богородицы (1865 г.), дворец Орештайна (1880 г.), здание гимназии (1903 г.), ратуша (1905 г.), здание городской и районной больницы (1907–1908 гг.), Государственный дендропарк (1912 г.).



Улица Ольги Кобылянской в Черновцах — пешеходная историческая зона со зданиями XIX–XX вв.



Комплекс бывшей резиденции православных митрополитов Буковины и Далмации включен в Список Всемирного наследия ЮНЕСКО.

Административный центр области — город Черновцы — находится всего в 40 км к северу от румынской границы, на правом берегу реки Прут. Черновцы — исторический центр всей Буковины, культурный центр Западной Украины. Первое письменное упоминание о Черновцах встречается в документе молдавского господаря Александра Доброго за 1408 г. Уже тогда это был город больших ярмарок, традиция которых сохранилась до наших дней. Главные достопримечательности города — резиденция митрополитов Буковины и Далмации, в 2011 г. включенная в Список объектов Всемирного культурного

наследия ЮНЕСКО, и Музей народной архитектуры и быта под открытым небом. Последний представляет собой буковинское село с постройками, свезенными со всей области.

Второй по численности населения — город Сторожинец. Он впервые упоминается в грамоте молдавского господаря Романа II в 1448 г. Оборонительный статус поселения предположительно дал название самому городу. Пожалуй, это самый пестрый в национальном отношении город области, где находятся храмы всех народов, что живут в этих местах.

Самый молодой город области — Новоднестровск. Его начали строить в 1973 г., одновременно со строительством Днестровской ГЭС. Уже в 1982 г. рабочему поселку был предоставлен статус города, а в 2000 г. он стал городом областного значения.

Самый старый город области — Хотин. Он известен еще с X в. Хотинским замком, чьи каменные стены были построены при князе Данииле Галицком. В 1621 г. под Хотинем состоялась битва между войсками Речи Посполитой и Османской империи: 150-тысячное войско турок было разбито, их планы завоевания Польши потерпели крах. Решающую роль в победе сыграло 40-тысячное казачье войско гетмана П. Сагайдачного. В период русско-турецких войн XVIII — начала XIX вв. русские войска брали Хотин четырежды: в 1739, 1769, 1788 и 1807 гг. Начиная с 2012 г. в Хотинском замке проходит международный исторический фестиваль-реконструкция «Средневековый Хотин», включающий конный рыцарский турнир, профессиональные поединки и штурм замка.

❏ ЛЮБОПЫТНЫЕ ФАКТЫ

■ На стенах Красного зала резиденции митрополитов Буковины и Далмации находятся внушительные венецианские зеркала, созданные по старинной технологии с пятью слоями серебра.

■ В Государственном дендропарке города Сторожинца растет около 1200 видов древесной и кустарниковой растительности.

■ Осаде Хотина российскими войсками в 1739 г. посвящена «Ода на взятие Хотина» Михаила Ломоносова: «Козацких полк заднестрской тать разбит, прогнан, как прах развеян...»

■ В поселке Лужаны находится Вознесенская церковь — самая старая церковь Буковины, построенная в XV в.

■ В селе Белая Криница с конца XVII в. живут липоване — русские старообрядцы, поселившиеся здесь с разрешения австрийских властей. Название этого направления в христианстве и этнической группы произошло либо от измененного слова «филипповцы», либо от липовых роц, где липоване скрывались от религиозных преследований в России. Жизнь липован в Белой Кринице описали в своих произведениях писатели Л. Толстой, В. Короленко, А. Герцен.

■ Вишницкий национальный природный парк, созданный в 1995 г., — единственное место в Украинских Карпатах, где растут сразу три разновидности папоротника: шиповатый, копьевидный и Брауна.

■ На территории Черновицкой области насчитывается около 600 прудов и озер, а также 1200 рек.



Жители села Красилюк Черновицкой области во время празднования украинского народного праздника Маланки в канун Нового года по старому стилю, в День святых Василия и Маланьи.



ОСТРОВ
В ТИХОМ ОКЕАНЕ

ОСТРОВ МАККУОРИ

Пингвиний край



На острове Маккуори живут пингвины, получившие название в честь самого острова — пингвины Маккуори. Отважные маленькие пловцы, они проводят большую часть жизни в океане, питаясь крилем и мелкой рыбешкой. За этими существами охотились, истребляя ради их жира, но сегодня популяция почти восстановилась, достигнув 1,5 млн особей.

ОБЩИЕ СВЕДЕНИЯ

Местонахождение: юг Тихого океана, к юго-востоку от Австралии.
Происхождение: вулканическое.
Административная принадлежность: штат Тасмания, Австралия.
Ближайшие острова: Бишоп-энд-Кларк и Джадж-энд-Кларк (Австралия).
Ближайший населенный пункт: город Хобарт (штат Тасмания, Австралия) — 217 973 чел. (2013 г.).

ЦИФРЫ

Площадь: 128 км².
Длина: 35 км.
Ширина: 5 км.
Население: необитаемый.
Самая высокая точка: возвышенности Гамильтон и Флетчер (410 м).
Удаленность: 14 км к югу от островов Джадж-энд-Кларк, 34 км к северу от островов Бишоп-энд-Кларк, около 1,5 тыс. км к юго-востоку от острова Тасмания.

КЛИМАТ

Субантарктический влажный.
Средняя температура января: +7°C.
Средняя температура июля: +3,5°C.
Среднегодовое количество осадков: 910 мм.
Относительная влажность воздуха: 70–80%.
Ураганный ветер.

ЗАТЕРЯННЫЙ В ОКЕАНЕ

Этот остров был открыт лишь в начале XIX в., но его ресурсы довольно быстро были пущены в дело.

Остров Маккуори расположен в южной части Тихого океана, между Австралией и Антарктидой. С административной точки зрения он относится ко владениям Австралии. Особенности местного климата продиктованы близостью к Антарктиде.

В геологическом отношении остров — самая высокая центральная часть подводного вулканического хребта Маккуори, образовавшегося в результате столкновения Тихоокеанской и Индо-Австралийской литосферных плит.

Остров сложен главным образом базальтовыми и андезитовыми лавами, исторгнутыми древними извержениями из глубин земли, а также продуктами их разрушения, образовавшимися в результате водной, ледовой, температурной и ветровой эрозии.

Остров находится в зоне сейсмической активности, и землетрясения

на дне океана случаются силой до 8 баллов.

Маккуори был открыт в 1810 г., первооткрывателем стал капитан австралийской зверобойной шхуны Фредерик Хасселборо. Он объявил остров владением британской колонии Новый Южный Уэльс. По сообщению капитана, на острове он обнаружил некие «странные древности», но до наших дней они не сохранились.

Назвали остров в честь Лаклана Маккуори — генерал-губернатора Нового Южного Уэльса, весьма популярной личности среди колонистов, при котором в штате стало больше свободных людей, чем каторжников.

В 1890 г. Новый Южный Уэльс передал остров в ведение Тасмании, а та сдала его в концессию компании, промыслявшей охотой на пингвинов и заготовкой их жира. Когда пингвины были почти все истреблены, компания покинула остров.

В дальнейшем все работы на острове были запрещены, и остров сначала стал промежуточным пунктом на пути антарктических экспедиций, а в дальнейшем — заповедником.



Остатки станции, на которой прежде топили китовый жир.



Остров Маккуори находится в юго-западной части Тихого океана, к юго-востоку от побережья Австралии и острова Тасмания.

БАЛАНСИРУЮЩАЯ ЭКОЛОГИЯ ОСТРОВА

Ученые и добровольцы много лет боролись за выведение с острова пришлых видов, угрожающих местной флоре и фауне. В 2014 г. остров удалось окончательно избавить от главного врага — кролика.

Из растений на острове только трава, преимущественно осока и эндемичная капуста Маккуори, образующие сообщества в виде туссока — кочковатого луга, характерного для субантарктических областей. В прибрежных водах острова — большие заросли крупных бурых водорослей.

На северном побережье острова находятся лежбища морских слонов, а по всему острову — колонии пингвинов. Здесь водятся пингины четырех видов: королевский,

ослиный, папуанский и еще один эндемик острова — пингвин Маккуори.

Из водных животных самое крупное — кит, а из птиц — альбатрос.

Большой вред флоре и фауне острова нанесли завезенные сюда в XIX в. кролики и кошки, размножившиеся в благоприятной среде. Экологические организации согласились, что для спасения острова все средства хороши, и к 2002 г. все кошки были уничтожены. Популяция кроликов, насчитывавшая около 100 тыс. особей, была полностью уничтожена к 2014 г.: для этого им пришлось инфицировать их вирусом миксоматоза — смертельной заячьей болезни.

В 1978 г. остров объявлен заповедником, а в 1997 г. внесен в Список Всемирного наследия ЮНЕСКО.

Постоянного населения на острове нет и никогда не было: для этого здесь нет никаких условий и причин. Единственные, кому дозволено ступить на него, — ученые-зоологи, ботаники и экологи.

Относительно обжитое место на острове — австралийская станция Маккуори-Айленд, где работают в зависимости от погодных условий от 30 до 40 сотрудников, настолько свывшихся с ней, что зовут ее просто Макка. Станция была открыта еще в 1911 г. как одно

из звеньев связи с Антарктидой и в настоящее время подчиняется Австралийскому антарктическому управлению.

ЛЮБОПЫТНЫЕ ФАКТЫ

■ Осадки на острове выпадают почти исключительно в виде мороси — мелкой водяной пыли, из-за чего иногда создается впечатление, что остров окутан туманом.

■ Пингвин Маккуори способен доплывать до самых отдаленных островов, но размножается только на острове Маккуори, образуя колонии численностью до 500 тыс. особей.

■ Капуста Маккуори — растение из семейства аралиевых (к нему относится еще и женьшень). Может вырастать на метр в высоту. «Капустой» ее прозвали в старину китобои и путешественники, употреблявшие ее как еду и средство от цинги. Кролики и крысы едва не уничтожили всю капусту Маккуори, пока их самих не вывели полностью в 2014 г.

■ Ослиный пингвин называется также очковым, черноногим и африканским. Прозван ослиным не за внешность, а за крик, который действительно напоминает крик осла.

■ В 1890 г. на острове в последний раз видели эндемичного прыгающего попууга Маккуори: он исчез почти сразу после того, как на остров были завезены кошки.


■ Во время выведения потомства на острове собирается вся популяция королевских пингвинов.

■ Возвышенность, у подножия которой находится станция Маккуори-Айленд, называется Беспроводной холм (Wireless Hill): он был назван в память о находившейся на нем станции беспроводного телеграфа, обеспечивавшей первую линию радиосвязи с Антарктидой.

■ Выводить потомство на острове прилетают и приплывают около 3,5 млн птиц 13 видов.

ДОСТОПРИМЕЧАТЕЛЬНОСТИ

- **Природные:** лежбища морских слонов, колонии пингвинов, Беспроводной холм.
- **Прочие:** станция Маккуори-Айленд.



Морские слоны — самые крупные млекопитающие на острове: их длина приближается к семи метрам.